

თბილისის სახელმწიფო უნივერსიტეტი

საქართველოს ისტორიის კათედრა

სამხრეთ კავკასიისა და ანატოლიის შემსწავლელი ცენტრი

სამხრეთ კავკასია და ანატოლია

3



სერიის მთავარი რედაქტორი რონი მატრეველი

სერიის სარედაქციო კოლეგია: ბუბა კუდავა
გონდო კუპატაძე
გოჩა საითიძე
ჯაბა სამუშია
თემო ჯოჯუა

ISBN 99940-11-58-8 (სერიის)

ISBN 99940-11-94-4 (დ. ხომტარია, კლარჯეთის ეკლესიები და მონასტრები)

© გამომცემლობა „არტანუჯი“, 2005, 2009.

დ. ხომტარია

დავით ხოშტარია

ქ დ ე ა რ ჯ ე თ ი ს

ეკლესიები და მონასტრები

სარჩევი

წინასიტყვაობა	7
შესავალი	13
თავი I.	
თუხარისი – კლარჯეთის პირველი პოლიტიკური და საეკლესიო ცენტრი	24
თავი II.	
მშენებლობა ვახტანგ გორგასლის ეპოქაში	29
თავი III.	
მეექვსე-მერვე საუკუნეები	37
თავი IV.	
გრიგოლ ხანძთელი და აღრეული მშენებლობა „საქართველოს სინაზე“	46
თავი V.	
არტანუჯი – ბაგრატიონთა პირველი საგაბგო ქალაქი	70
თავი VI.	
ოპიზა – „უპირველესი ათორმეტთა უდაბნოთა“	80

თავი VII.	
ხანძთა – გრიგოლის პირველი საენე	93
თავი VIII.	
ლოლისყანა – ადარნესე ქართველთა მეუის ძეთა აღმშენებლობა	111
თავი IX.	
შაგბერდი – „დიდებული ლაერა“	126
თავი X.	
კლარჯეთის გუმბათიანი ეკლესიების გიპოლოგიისათვის	160
თავი XI.	
გუმბათი და გუმბათქვეშა კონსტრუქცია კლარჯეთის არქიტექტურაში	182
თავი XII.	
მეცხრე-მეათე საუკუნეთა უგუმბათო ეკლესიები კლარჯეთში	202
თავი XIII.	
საეკლესიო მშენებლობა მეთერთმეტე საუკუნის შემდეგ	221
დასკვნა	226
დანართი: შავშეთის ეკლესიები	233
შემოკლებათა სია	263
ბიბლიოგრაფია	264
სურათების სია	274
ტაბულების სია	276
საკუთარ სახელთა საძიებელი	278
ტაბულები	293

წინასიტყვაობა

ამ წიგნის მიზანია შეძლებისდაგვარად სრულად წარმოაჩინოს ერთ ისტორიულ ქართულ პროვინციაში – კლარჯეთში მიმდინარე საეკლესიო მშენებლობა და გააშუქოს კლარჯეთის არქიტექტურის ისტორია სამხრეთ-დასავლეთ საქართველოს სულიერი, კულტურული და პოლიტიკური ცხოვრების ფონზე. ბუნებრივია, ძირითადი ყურადღება წიგნში ეთმობა სამონასტრო მშენებლობის აღმავლობის პერიოდს – IX-X საუკუნეებს. ეკლესია-მონასტრები ხომ დღემდე შემორჩენილი ყველაზე თვალსაჩინო მატერიალური კვალია ამ ხანებში კლარჯეთში განვითარებულ მოვლენებისა, რომელთაც გადამწყვეტი მნიშვნელობა ჰქონდათ ჩვენი ქვეყნის შემდგომი ისტორიისათვის საეკლესიო, სახელმწიფოებრივ-პოლიტიკური თუ ეროვნულ-კულტურული თვალსაზრისით.

აღბათ, ზედმეტია საუბარი კლარჯეთის არქიტექტურის ეკლესიის აქტუალობასა და საჭიროებაზე. ახლა, როცა ცხადად არის გარკვეული ისტორიული სამხრეთ-დასავლეთ საქართველოს საერთო როლი ეროვნული ხუროთმოძღვრების განვითარებაში, განსაკუთრებით მნიშვნელოვანია ამ დიდი მხარის ცალკეული რეგიონებისა თუ სუბრეგიონების არქიტექტურის დეტალური შესწავლა, რათა სრულად წარმოჩნდეს არა მხოლოდ მათი ადგილი ქართული ხელოვნების საერთო სურათში, არამედ მიმართებაც ერთმანეთთან, საქართველოს სხვა მხარეებთან და მეზობელ ქვეყნებთან. ამ რეგიონებს შორის ერთ-ერთი უპირველესი თავისი ისტორიული როლით არის კლარჯეთი – მხარე, რომლიდანაც დაიწყო სამხრეთ-დასავლეთ საქართველოს კულტურული და პოლიტიკური აღმავლობა IX საუკუნის დამდეგს.

სიძველეთმცოდნეობითი ინტერესი კლარჯეთის ეკლესია-მონასტრების მიმართ XIX საუკუნეში გაჩნდა. პირველი მოკლე ცნობები მათ შესახებ მოგვაწოდეს კარლ კოხმა¹, ღიმიტრი ბაქრაძემ²,

¹ K. Koch, *Wanderungen im Oriente während der Jahre 1843 und 1844, Reise im pontische Gebirge und türkischen Armenien*, Weimar, 1846, გვ. 190-194.

² Д. Бакрадзе, Об археологической поездке совершенной в 1879 году по поручению Академии Наук в Чорохский бассейн, Батум, Артвин и Артанудж, *Записки Императорской Академии Наук*, т. 37, кн. 1, С.-Петербург, 1880; მისივე,

გიორგი ყაზბეგმა³ და პრასკოვია უვაროვამ⁴. საკუთრივ არქიტექტურის კელევას საფუძველი დაუდო ალექსანდრე პავლინოვმა⁵. ცალკე უნდა ითქვას ნიკო მარის „შავშეთ-კლარჯეთში მოგზაურობის დღიურის“ შესახებ⁶. ეს ერთგვარი რეგიონალური ენციკლოპედია, რომელშიც აისახა მკვლევრის გასაოცრად მრავალმხრივი ინტერესები და ცოდნა, დღესაც შეუცვლელი წიგნია კლარჯეთისა და შავშეთის ისტორიის, გეოგრაფიის, ეთნოგრაფიის, არქიტექტურის თუ ეპიგრაფიკის შემსწავლელთათვის⁷. პარალელურად – პირველ რიგში, ექვთიმე თაყაიშვილის ძალისხმევით⁸ – მუშავდებოდა „თურქეთის საქართველოს“ სხვა რეგიონების – ტაოს, კოლა-არტაანის, ჩრდილ-ერუშეთის სიძველენიც.

უკვე ქართული ხელოვნებათმცოდნეობის სკოლის ჩამოყალიბების საწყის ეტაპზე ტაო-კლარჯეთის არქიტექტურა, როგორც პრიორიტეტული საკვლევი თემა, ბუნებრივად იყო შემზადებული და თავის დროზე ჯეროვნად ვერ დამუშავდა მხოლოდ მეცნიერებისაგან დამოუკიდებელი მიზეზების გამო. ჯერ კიდევ გიორგი ჩუბინაშვილის 1930-40-იანი წლების ნაშრომებში⁹ გამოიკვეთა

Записки о Батумской области, *Известия Кавказского отделения Императорского русского географического общества*, т. VI, 1879-1881, გვ. 153-167.

³ Г. Казбек, Три месяца в Турецкой Грузии, *Записки Кавказского отделения Императорского русского географического общества*, кн. X, ч. I, Тифлис, 1876, გვ. 1-140 (იგივე ნაშრომი ქართულად: გ. ყაზბეგი, *სამი თვე თურქეთის საქართველოში*, ბათუმი, 1995. ქვემოთ ყველგან მითითებულია ამ გამოცემის მიხედვით).

⁴ П. Варева, *Путевые записки. Кавказ: Аджария, Шавшети, Посховский участок*, ч. II, Москва, 1891, გვ. 300 და შემდგომ.

⁵ А. Павлинов, Экспедиция на Кавказ 1888 года, *Материалы по Археологии Кавказа*, вып. III, Москва, 1893, გვ. 1-91, ტაბ. XXIII-XLVII.

⁶ Н. Марр, Дневник поездки в Шавшию и Кларджию, წიგნში: Георгий Мерчул, Житие св. Григория Хандзтийского. Грузинский текст. Введение, издание, перевод Н. Марра, *Тексты и разыскания по армяно-грузинской филологии*, кн. VII, С.-Петербург, 1911.

⁷ Б. Марис „დღიურის“ სამეცნიერო მნიშვნელობის შესახებ იხ.: Ю. Марр, *Поездка Н. Я. Марра в Южную Грузию*, Тбилиси, 1949, გვ. 7-21.

⁸ Е. Такаишвили, Христианские памятники. Экскурсия 1902 года, *Материалы по археологии Кавказа*, вып. XII, Москва, 1909, გვ. 1-117; მისივე, *არქეოლოგიური ექსპედიცია კოლა-ოღთისში და ჩანგლში 1907 წელს*, პარიზი, 1938; მისივე, *Археологическая экспедиция 1917-го года в южные провинции Грузии*, Тбилиси, 1952.

⁹ გ. ჩუბინაშვილი, ნ. სევეროვი, *ქართული არქიტექტურის გზები*, ტფილისი, 1936, გვ. 88; გ. ჩუბინაშვილი, ტაოსა და კლარჯეთის ხუროთმოძღვრული ძეგლები და მათ მიერ წამოჭრილი პრობლემები, *საქ. სსრ მეცნ. აკად. საზ. მეცნ. განყ-ბის XXII სამეცნიერო სესია, მუშაობის გეგმა და მოხსენებათა თეზისები*, თბილისი, 1946, გვ. 8-10.

მოსაზრება, რომლის მიხედვითაც ტაო-კლარჯეთს განსაკუთრებული როლი ეკუთვნოდა განვითარებული შუა საუკუნეების ქართული ხუროთმოძღვრების ფორმირების პროცესში. შემდგომში ეს როლი მთელი სისრულით წარმოაჩინა ვახტანგ ბერიძემ, რომლის სპეციალურ გამოკვლევაშიც პირველად გაშუქდა ტაო-კლარჯეთის არქიტექტურის მრავალი ასპექტი¹⁰. იმავე ხანებში სამხრეთ-დასავლეთ საქართველოს ძეგლების შესახებ დაგროვილი ცოდნა შეჯამდა პარმენ ზაქარაიას ნაშრომში¹¹. გამორჩეულად უნდა აღინიშნოს ასევე ვახტანგ ჯობაძის წიგნი „ადრეული შუა საუკუნეების ქართული მონასტრები ისტორიულ ტაოში, კლარჯეთსა და შავშეთში“¹², აგრეთვე სხვა ევროპელი და ამერიკელი ავტორების – ნიკოლ და ჟან-მიშელ ტაერის¹³, დევიდ უმნფილდის¹⁴, რობერტ ედვარდსის¹⁵, ბრუნო ბაუმგარტნერის¹⁶ და სხვათა ნაშრომები. ამ

¹⁰ В. Беридзе, *Архитектура Тао-Кларджети*, Тбилиси, 1981. იხ. აგრეთვე: V. Beridze, *Les monuments d'architecture du Tao-K'larjeti*, *Revue des études géorgiennes et caucasiennes*, no 5, 1989, გვ. 169-202.

¹¹ П. Закарая, *Зодчество Тао-Кларджети*, Тбилиси, 1990.

¹² W. Djabadze, *Early Medieval Georgian Monasteries in Historic Tao, Klardjeti and Šavšeti*, Stuttgart, 1992. კლარჯეთის ხუროთმოძღვრების სხვადასხვა საკითხები განხილულია აგრეთვე ე. ჯობაძის შემდეგ წერილებში: *The Georgian Churches of Tao-Klarjeti'i: Construction Methods and Materials*, *Oriens Christianus*, 62, 1978, გვ. 114-134; *Observations on the Architectural Sculpture of Tao-Klarjeti'i Churches around One Thousand A. D.*, *Studien zur spätantiken und byzantinischen Kunst*, Friedrich Wilhelm Deichmann Gewidmet, Teil II, Mainz, 1986, გვ. 81-100; *A Brief Survey of the Monastery of St. George in Hanzt'a*, *Oriens Christianus*, Bd. 78, 1994, გვ. 145-176 (ამ წერილის ქართული თარგმანი: ე. ჯობაძე, ხანძთის წმ. გიორგის მონასტერი /მოკლე მიმოხილვა/, *არტანუჯი*, 4, 1995, გვ. 55-73).

¹³ ცოლ-ქმარმა ტაერიმ „თურქეთის საქართველოს“ სიძველეებს მრავალი ნაშრომი მიუძღვნა. აქ ვუთითებ მხოლოდ იმ წერილებს, რომლებიც მთლიანად თუ ნაწილობრივ კლარჯეთის არქიტექტურას ეხება: N. et J.-M. Thierry, *Notes d'un voyage en Géorgie turque, Bedi karthlisa: Revue de karthvéologie*, vol. VIII-IX, No 34-35, 1960, გვ. 10-29; მათივე, *Notes d'un nouveau voyage en Géorgie turque, Bedi Karthlisa: Revue de karthvéologie*, vol. XXV, 1968, გვ. 51-65; M. Thierry, *Topographie et état actuel des monuments géorgiens en Turquie orientale*, *Revue des études géorgiennes et caucasiennes* 5, 1989, გვ. 129-167; მისივე, *Notes sur les monuments de la vallée du Karçkal*, *Revue des études géorgiennes et caucasiennes* 8-9, 1992-1993, გვ. 233-235.

¹⁴ D. Winfield, *Some Early Medieval Figure Sculpture from North-East Turkey*, *Journal of the Warburg and Courtauld Institutes*, vol. 31, 1968, გვ. 33-72.

¹⁵ R. W. Edwards, *The Fortifications of Artvin: A Second Preliminary Report on the Marchlands of Northeast Turkey*, *Dumbarton Oaks Papers* 40, 1986, გვ. 165-182.

¹⁶ B. Baumgartner, *Drei Vergessene Georgische Klöster in der Nordostturkei: C'q'arostavi, Nuka Kilise, Mižnaori*, *Revue des études géorgiennes et caucasiennes* 8-9,

მკვლევართა ღვაწლი მით უფრო დასაფასებელია, თუ გაეითვალისწინებთ, რომ 1950-იანი წლების ბოლოდან მოყოლებული სამი ათეული წლის მანძილზე – მაშინ, როცა ქართველ მეცნიერთათვის „თურქეთის საქართველო“ მიუწვდომელი იყო – სწორედ მათ იტვირთეს ამ რეგიონის სიძველეთა ადგილზე კვლევა და თვალსაჩინო წვლილი შეიტანეს ქართული კულტურის ძეგლთა გამომზეურება-შესწავლაში. 1980-იანი წლებიდან ამ საქმეში აქტიურად ჩაებნენ თურქი მეცნიერებიც (პირველ რიგში მინე ქადიროღლუ¹⁷ და შემდეგ სხვებიც).

ინტერესი კლარჯეთის ისტორიისადმი „გრიგოლ ხანძთელის ცხოვრების“ პირველად წაკითხვისას გამიჩნდა. დიდწილად ამ ინტერესმა განაპირობა 1980-იან წლებში ჩემი პირველი სერიოზული საკვლევო თემის შერჩევაც. რაკი თვით კლარჯეთი იმხანად მიუწვდომელი იყო, შევეცადე შემესწავლა ბორჯომის ხეობის IX-X საუკუნეთა ეკლესიები – კვალი სამონასტრო მშენებლობისა, რომლის სათავეშიც გრიგოლ ხანძთელის მოწაფენი თეოდორე და ქრისტეფორე ღვანან. გაეიდა კიდევ რამდენიმე წელი და ის, რაც მანამდე აუხდენელ ოცნებად ჩანდა, უცებ რეალობად იქცა – „რკინის ფარდის“ დაცემისა და საზღვრების გახსნის შედეგად შესაძლებელი გახდა „თურქეთის საქართველოში“ სამეცნიერო ექსპედიციების მოწყობა და ისტორიული ქართული პროვინციების სიძველეთა ადგილზე შესწავლა. საშუალება მომეცა ჩემი თვალთ მენახა „საქართველოს სინა“ და ამის შემდეგ დიდი ხნის მანძილზე ჩემი კვლევის ძირითადი საგანი კლარჯეთის ხუროთმოძღვრება გახდა.

1992-1993, გვ. 193-221. 1996 წელს ბ. ბაუმგარტნერმა ვენაში დაიცვა სადოქტორო დისერტაცია ტაო-კლარჯეთის ისტორიული გეოგრაფიის საკითხებზე (B. Baumgartner, *Studien zur historischen Geographie von Tao-Klarjeti*. Dissertation zur Erlangung des Doktorgrades der Philosophie eingereicht an der Geisteswissenschaftlichen Fakultät der Universität Wien, Wien, 1996). ეს რეაასგვერდიანი ნაშრომი, რომელშიც შევიდა ვრცელი მასალა „თურქეთის საქართველოს“ უამრავი არქიტექტურული ძეგლის შესახებ, ჯერჯერობით გამოუქვეყნებელია.

¹⁷ M. Kadiroğlu, Z. Karaca, T. Yazar, 1995 yılı Tao-Klardjeti yüzey araştırması, *XIV Araştırma Sonuçları Toplantısı*, t. 1, Ankara, 1996, გვ. 397-421; მათივე, Ortaçağ Gürcü mimarisi 1996 yılı yüzey araştırması, *XV Araştırma Sonuçları Toplantısı*, t. 1, Ankara, 1998, გვ. 97-125; მათივე, Ortaçağ Gürcü mimarisi 1997 yılı yüzey araştırması, *XVI Araştırma Sonuçları Toplantısı*, t. 1, Ankara, 1999, გვ. 129-142. M. Kadiroğlu, Untersuchungen am mittelalterlichen georgischen Baudenkmälern in Nordost-Anatolien, *Georgica, Zeitschriften für Kultur, Sprache und Geschichte Georgiens und Kaukasiens*, H. 22, 1999, გვ. 8-19.

ეს წიგნი ეფუძნება 1990-1995 წლებში მოწყობილი ხუთი ექსპედიციის მუშაობის შედეგებს. 1990 წლის ივნისში ნანა ალექსიძესთან ერთად პირველად ვიმოგზაურე ტაო-კლარჯეთში. იმ ჯერზე ჩვენი მიზანი იყო ძირითადი ძეგლების მონახულება და შეძლებისდაგვარად ვერცელი ფოტო- და ვიდეომასალის შეგროვება. მეცნიერულ კვლევა-ძიებას არსებითად წინასწარული ხასიათი ჰქონდა.

იმავე წლის ოქტომბერში ჩვენ მოვაწყეთ მეორე ექსპედიცია, რომელიც უკვე კონკრეტულ კვლევით მიზნებს ისახავდა. მისი ძირითადი ობიექტები იყო შავშეთ-კლარჯეთის დიდი ეკლესიები – დოლისყანა, ოპიზა, შატბერდი (ენი-რაბათი) და ტბეთი.

1993 წელს სატელევიზიო შემოქმედებით გაერთიანება „საღამო მშვიდობისა“-ს გადამღებ ჯგუფთან ერთად მოვიარე თურქეთის რამდენიმე რეგიონი. ჩემს ამოცანას, ჯგუფის კონსულტირებასთან ერთად, შეადგენდა დაწყებული კვლევის გაგრძელება და გაღრმავება. დაგეგმილი იყო ვიდუოფილმის გადაღება ტაო-კლარჯეთის ძეგლების შესახებ, მაგრამ ადგილობრივმა ხელისუფლებამ აკრძალა გადაღება და ჯგუფს ისტორიული ქართული მხარეების დატოვება მოუწია. მოვასწარი მხოლოდ დოლისყანის, სეეტიისა და არტანუჯის მონახულება.

კვლევის შემდგომ გაგრძელებას ძლიერ უშლიდა ხელს სრული და ზუსტი გრაფიკული დოკუმენტაციის არარსებობა. ამ ვითარებიდან გამომდინარე დადგა აზომვითი სამუშაოების ჩასატარებლად საგანგებო ექსპედიციების მოწყობის საკითხი. 1994 წლის ივნისსა და 1995 წლის ივნის-იელისში გაიმართა ორი ასეთი ექსპედიცია: პირველი გიორგი ჩუბინაშვილის ფონდის (ვახტანგ ჯობაძის, მეულუდ გაბისკირიასა და ალექსეი ვლასოვის შემოწირულობებით), ხოლო მეორე ჯორჯ სოროსის ფონდ „ღია საზოგადოება – საქართველო“-ს მატერიალური შემწვობით. ორსავე ექსპედიციაში ჩემთან ერთად მონაწილეობდნენ ნინო და გიორგი ბაგრატიონები და ნიკოლოზ ვაჩიეშვილი (პირველ ექსპედიციაში შემოგვიერთდნენ ასევე ნანა ალექსიძე, ელისო ახელედიანი, გიორგი ლეყავა, ბესიკ მაცაბერიძე და კახა ხიმშიაშვილი).

ამ ორი ექსპედიციის შედეგად მოხერხდა „თურქეთის საქართველოს“ ისტორიული მხარეების – კლარჯეთის, შავშეთის, ტაოს, ჩრდილ-არტაანისა და დასავლეთ ჯავახეთის მრავალი არქიტექტურული ძეგლის (პრაქტიკულად ყველა ასე თუ ისე გაღარჩენილი გუმბათიანი და ბაზილიკური ნაგებობის, აგრეთვე ბევრი დარბაზული ეკლესიის, სატრაპეზოების, სასახლეების, ციხეების და სხვათა) ადგილზე შესწავლა. ამის წყალობით უფრო ნათელი გახდა რეგიონის არქიტექტურის საერთო სურათი, ის ფონი, რომელმაც რელიეფურად წარმოაჩინა კლარჯეთის ხეროთმოძღვრების

მხატვრული და ტექნიკური თავისებურებები. ექსპედიციების უმთავრესი მონაპოვარი კი იყო მდიდარი გრაფიკული დოკუმენტაცია. დეტალურად აიზომა „თურქეთის საქართველოს“ მრავალი ნაგებობა, მათ შორის კლარჯეთის ეკლესიები – წყაროსთავი, მიძნაძორი, არტანუჯი, ოპიზა, ხანძთა, დოლისყანა, შატბერდი (ენი-რაბათი), პარეხი, სვეტი, ნუკა-საყდარი. ამ დოკუმენტაციის შექმნაში განსაკუთრებული წვლილი შეიტანეს გ. და ნ. ბაგრატიონებმა, რომლებიც ხელმძღვანელობდნენ ასომავით სამუშაოებს. შემდგომ მათვე შეასრულეს ნახაზებიც. წიგნში შესული გრაფიკული საილუსტრაციო მასალა თითქმის მთლიანად ამ ექსპედიციების მუშაობის შედეგს წარმოადგენს.

ამ წიგნს საფუძვლად უდევს ჩემი სადოქტორო დისერტაცია, რომლის დაცვაც 2004 წლის 30 აპრილს შედგა გ. ჩუბინაშვილის სახ. ქართული ხელოვნების ისტორიის ინსტიტუტის სადისერტაციო საბჭოსგან. მინდა მადლობა ვუთხრა ჩემს ოფიციალურ ოპონენტებს ნათელა ალადაშვილს, დევი ბერძენიშვილსა და გურამ ყიფიანს სასარგებლო შენიშვნებისათვის. განსაკუთრებით მადლიერი ვარ დიმიტრი თუმანიშვილისა, რომელიც აქტიურად მეხმარებოდა კლარჯეთის არქიტექტურაზე ჩემი მუშაობის წლების მანძილზე და მრავალი საყურადღებო რჩევა მომცა.

წიგნის ერთგვარად ეკლექტური სტრუქტურა განსაზღვრა, ერთი მხრივ, გადმოსაცემი მასალის დიდმა მოცულობამ და, მეორე მხრივ, მისი სხვადასხვა ასპექტით გაშუქების სურვილმა. ტექსტის თავებად დაყოფაში ერთიანი პრინციპი არ არის აღებული: II, III და XIII თავები მშენებლობის ისტორიის ცალკეული ეტაპების შესახებ მოგვითხრობს; I და V-IX თავები ეძღვნება კლარჯეთის უმთავრესი მონასტრებისა (ოპიზა, ხანძთა, დოლისყანა, შატბერდი) და ციხე-ქალაქების (თუხარისი, არტანუჯი) ისტორიასა და არქიტექტურას; XII თავი ეთმობა ტიპოლოგიური ნიშნით გაერთიანებულ ნაგებობათა ჯგუფს (უგუმბათო ეკლესიებს); ხოლო X და XI თავებში გაშუქებულია კლარჯეთის არქიტექტურის სპეციფიკური საკითხები ფართო ზოგადქართულ კონტექსტში. შესაბამისად, ზოგიერთი თავი უფრო ისტორიულია, ზოგი – „არქიტექტურისმცოდნეობითი“, ზოგიც – შერეული ხასიათისა. მიხედავად ამისა, იმედს ვიტოვებ, რომ მკითხველს მისთვის საინტერესო ინფორმაციის მოძიება არ გაუჭირდება.

შესავალი

კლარჯეთი ისტორიული სამხრეთ-დასავლეთ საქართველოს ერთ-ერთი მხარეა. ის მოიცავს მდინარე ჭოროხის ქვემო დინების აუზს არსიანის ქედიდან შავ ზღვამდე, მდინარეების იმერხევისა და არტანუჯისწყლის ხეობების ჩათვლით. პროვინციის სახელწოდება ბოლო დრომდე შემორჩა არტანუჯიდან 10-იოდე კმ-ით სამხრეთით მდებარე სოფელ კლარჯეთს, რომელიც დღესაც არსებობს (ახლანდელი ბერეკეთ ქოი, Bereket köy)¹⁸.

კლარჯეთი კლდოვანი ხეობით დასერილი მთიანი მხარეა. რთული რელიეფი და ტყის მასივები, ერთი მხრივ, ხელს უშლიდა სამეურნეო ცხოვრების გაშლას, მეორე მხრივ ბუნებრივ ბარიერს უქმნიდა მომხდურ მტერს და იცავდა მოსახლეობას. ლეონტი მროველის შენიშვნით, „ვერაინი შევიდოდა მანე კლარჯეთს. რამეთუ შეუვალი და მაგარი იყო ტყითა და კლდითა, და მკვდრნი კლარჯეთისანი იყვნეს კაცნი მკურცხნი და მკვედარნიცა“¹⁹. „კლარჯეთის კლდენი“ ქართულ წყაროებში თითქოს ერთგვარი მეტაფორაა, რომელიც თავისთავად გულისხმობს დამპყრობთაგან ძნელად მისადგომობას.

სამწუხაროდ, ჩვენ ცოტა რამ ვიცით კლარჯეთის უძველესი ისტორიის შესახებ. არქეოლოგიური გათხრები აქ არსებითად არასოდეს წარმოებულა, ამიტომ კლარჯეთის ისტორიის ადრეული ეტაპის შესახებ მსჯელობისას მხოლოდ მწირ წერილობით ცნობებს შეიძლება დავეყრდნოთ.

ქართული საისტორიო ტრადიცია კლარჯეთს ქართლის ნაწილად განიხილავს. თარგამოსის მიერ შეიღებს შორის ქვეყნის

¹⁸ J.-M. Thierry, *Topographie et état actuel des monuments géorgiens en Turquie orientale*, *Revue des études géorgiennes et caucasiennes* 5, 1989, გვ. 144. სოფელთან არის ციხე, რომლისგანაც შემორჩენილია კედლების და კოშკების ნაწილი. აქვე იყო დარბაზული ეკლესიაც, რომელიც 1979 წელს ე.მ. ტიერის უკვე დანგრეული დახვდა (იქვე). ამ სოფლის თანამედროვე თურქული სახელწოდების მიხედვით მ. ქადიროღლუ კლარჯეთის პროვინციასაც ბერეკეთს უწოდებს. ტაო-კლარჯეთის პარალელურად ის ხმარობს ხელოვნურ ტერმინს „ოლთუ-ბერეკეთი“ (Oltu-Bereket) (M. Kadıroğlu, *The Architecture of the Georgian Church at Işhan*, *EUS - XXVIII*, vol. 121, 1991, გვ. 2, 5, 6 და შემდგომ).

¹⁹ *ქართლის ცხოვრება*, ტექსტი დადგენილი ყველა ძირითადი ხელნაწერის მიხედვით ს. ყაუხჩიშვილის მიერ, ტ. I, თბილისი, 1955, გვ. 48.

განაწილების შემდეგ კლარჯეთი ქართლოსს ერგო²⁰. ქართლოსის ძემ მცხეთოსმა თავის შვილს ოძრკოსს გადასცა “ტასისკართგან ვიდრე ზღუამდე სპერისა, ქუეყანა კლდოვანი”²¹, ე. ი. სამხრეთ-დასავლეთ საქართველოს პროვინციები და მათ შორის კლარჯეთი. ოძრხოსს მიეწერება დაარსება ციხე-ქალაქ თუხარისისა, რომელიც კლარჯეთის უძველესი პოლიტიკური ცენტრია.

ძვ. წ. IV-III საუკუნეთა მიჯნაზე, როცა ჩამოყალიბდა იბერიის (ქართლის) სამეფო, კლარჯეთი მის შემადგენლობაში შევიდა, თუმცა, როგორც ჩანს, ეს იოლად არ მომხდარა. ლეონტი მროველის მიხედვით, ფარნავაზს განსაკუთრებული ძალისხმევა დასჭირებია ამ მხარის შესაერთებლად. „ცხოვრება ქართველთა მეფეთა“ მოგვითხრობს, რომ ფარნავაზმა ერთ წელიწადში შეძლო მთელი ქართლის დაკავება, ვერ შევიდა მხოლოდ კლარჯეთში – მისი მოწინააღმდეგე, ალექსანდრე მაკედონელის მიერ ქართლის ერისთავად დატოვებული აზონ პატრიკი გამაგრდა „სიმაგრეთა შინა კლარჯეთისათა“. ფარნავაზს, რომლის მხარესაც უკვე იყვნენ მისი მომავალი სიძე – ეგრისის ერისთავი ქუჯი, აგრეთვე ოსები, ლეკები და აზონისგან განდგომილი ათასი რჩეული მხედარი, მოუწია დახმარების თხოვნა სელევკიდი მეფის ანტიოქე I სოტერისათვის (ძვ. წ. 293-261), რათა მას თავისი ჯარი მიეშველებინა. მხოლოდ ამ გაერთიანებული ლაშქრით შეძლო მან მომდევნო წელს აზონის დამარცხება და კლარჯეთის დაპყრობა²². ამ ისტორიაში, ცხადია, ყველაფერი სარწმუნო არ არის (საგულისხმოა, რომ „მოქცევაჲ ქართლისაჲში“ აზო-აზონისა და ფარნავაზის კონფლიქტი საერთოდ არ ჩანს²³), მაგრამ ის უთუოდ ასახავს ქართლის სამეფოს ჩამოყალიბების პროცესში მიმდინარე ბრძოლის რეალიებს²⁴.

²⁰ იქვე, გვ. 4.

²¹ იქვე, გვ. 9.

²² *ქართლის ცხოვრება*, ტ. I, გვ. 22-23.

²³ „მოქცევაჲ ქართლისაჲს“ ქრონიკით, აზო ქართლის პირველი მეფეა, რომელიც მშვიდად მეფობს და თავისი სიკედილით კედება. მის შემდეგ ჯდება ტახტზე ფარნავაზი (*ძველი ქართული ავთოგრაფიული ლიტერატურის ძეგლები*, წიგნი I, ილ. აბულაძის რედაქციით, თბ., 1963, გვ. 82). კლარჯეთი აქ საერთოდ არ არის ნახსენები, მაგრამ საგულისხმოა აზოს წარმოშობა – ის მოხსენიებულია, როგორც არიან-ქართლის მეფის ძე, ეს კი, საყოველთაო აზრით, სამხრეთ-დასავლეთი კავკასია ან ნრდილო-აღმოსავლეთ მკირე აზიაა, ანუ მხარე, რომელიც ან მოიცავდა კლარჯეთსაც, ან უშუალოდ ემეხოზობებოდა მას. ნ. ხაზარაძე ფიქრობს, რომ კლარჯეთი იყო აზოს ქვეყანა (ნ. ხაზარაძე, საქართველოს ძველი ისტორიის ერთი ასპექტისათვის, *საქართველოს ტექნიკური უნივერსიტეტის შრომები*, №3 /414/, 1997, გვ. 391-392; მისივე, ლეონტი მროველი და არიან-

ფარნაეაზმა თავისი სამეფო რვა ადმინისტრაციულ ერთეულად დაჯყო და მათ სათავეში ერისთავები ჩაუყენა. ერთ-ერთი მათგანი იყო კლარჯეთის ერისთავი, რომელსაც, გარდა საკუთრივ კლარჯეთის პროვინციისა, ექვემდებარებოდა შავშეთი და ამიერ-ტაო.

ძვ. წ. II საუკუნეში, სომხეთის გაძლიერებისა და იბერიის წინააღმდეგ წარმატებული ექსპანსიის შედეგად, ორ სამეფოს შორის საზღვარმა ჩრდილოეთისაკენ გადმოიწია და მთელი რიგი პროვინციები სომხეთის ფარგლებში შევიდა. არსებობს მოსაზრება, რომ ამ პროვინციათა შორის იყო კლარჯეთიც. საფუძველს ამგვარი დასკვნის გამოსატანად ნახულობენ სტრაბონისა და კლავდიოს პტოლემეაიოსის ცნობებში, მაგრამ მათ ინტერპრეტაციაში მკვლევართა შორის აზრთა საკმაო სხვადასხვაობაა, კერძოდ, საკამათოა ამ ავტორებთან კლარჯეთის მოხსენიების თვით ფაქტიც კი.

კლავდიოს პტოლემეაიოსის (ახ. წ. 100-178) „გეოგრაფიულ სახელმძღვანელოში“ (წიგნი 5, თავი 12, პარაგრაფი 9) ნათქვამია, რომ არმენიის (სომხეთის) ის ნაწილი, რომელიც მდინარეებს ეფვრატს, კიროსსა (ე. ი. მტკვარსა) და არაქსს შორის მდებარეობს, სხვა ოლქებთან ერთად მოიცავს კატარქენს. აქვე დაზუსტებულია მისი ლოკაცია – მოსხურ მთებთან, ე. წ. ბოხების ზევით²⁵. ჯერ კიდევ XIX საუკუნეში პ. კიპერტმა გამოთქვა მოსაზრება, რომ კატარქენე არის გვიანდელი გადამწერის მიერ დამახინჯებული კალარქენე, რაც შეესაბამება კლარჯეთს²⁶. ეს მოსაზრება კარგა

ქართლის ლოკალიზაციის საკითხი, *Dedicatio: ისტორიულ-ფილოლოგიური ძიებანი*, თბილისი, 2001, გვ. 324-326).

²⁴ გ. მელიქიშვილი აღნიშნავს, რომ აქ ასახულია ქართლისა და პონტოს სამხედრო-პოლიტიკური ურთიერთობები. იგი ადარებს ქართული წყაროების მონაცემებს მოსე ხორენელის ცნობას, რომლის მიხედვითაც აღექსანდრე მაკედონელმა იბერიის მმართველად დარიოსის ყოფილი სატრაპი მიზრდატი (მითრიდატე) დასვა და მიდის საინტერესო დასკვნამდე, რომ შესაძლოა „ქართლის ცხოვრებაში“ აზონთან გაიგივდა პონტოს პირველი ფაქტობრივად დამოუკიდებელი მმართველი მითრიდატე I (337-302), ან მისი შვილი, მეფე მითრიდატე II (296-266), რეალურად კი ის იყო პონტოსთან კავშირში მყოფი არიან-ქართლის მმართველი (Г. Меликшвили, *К истории древней Грузии*, Тбилиси, 1959, გვ. 47, 277-278). ამ საკითხზე იხ. აგრეთვე: გ. მამულია, *კლასობრივი საზოგადოებისა და სახელმწიფოს ჩამოყალიბება ძველ ქართლში*, თბილისი, 1979, გვ. 102-113.

²⁵ კლავდიოს პტოლემეაიოსი, გეოგრაფიული სახელმძღვანელო, ცნობები საქართველოს შესახებ, თარგმანი და განმარტებები ნ. ლომოურისა, *მასალები საქართველოსა და კავკასიის ისტორიისათვის*, ნაკვ. 32, თბილისი, 1955, გვ. 49.

²⁶ H. Kippert, *Lehrbuch der alten Geographie*, Berlin, 1878, გვ. 97. იხ. აგრეთვე იქვე Atlas Antiquus №4.

ხნის მანძილზე უკამათოდ იყო მიღებული. ის გაიზიარეს კ. მიულერმა²⁷, ი. მარკვარტმა²⁸ და პ. ჰიუბშმანმა²⁹. მაგრამ შემდგომ კატარძენეს „კალარძენედ“ წაკითხვასა და კლარჯეთთან გაიგივებას ბევრმა მკვლევარმა ეჭვის თვალით შეხედა. ის ნაძალადევად და უსაფუძვლოდ მიიჩნია გ. ლაფანციანმა³⁰. განსაკუთრებით მძაფრად გაილაშქრა ამგვარი გაიგივების წინააღმდეგ პ. ინგოროყვამ, რომელმაც კლავდიოს პტოლემეაიოსის აღნიშნულ ცნობას ვრცელი პასაჟი მიუძღვნა³¹. დ. მუსხელიშვილი³² და ნ. ხაზარაძე³³ ასევე ფიქრობენ, რომ კატარძენე არ არის კლარჯეთი. ჩამოთვლილი ავტორები კატარძენეს ათავსებენ კლარჯეთზე ბევრად უფრო სამხრეთით, მდ. ეფურატის სათავეების მიდამოებში (ჩვენთვის ამჟამად არსებითი მნიშვნელობა არა აქვს დაზუსტებულ ლოკალიზაციას – ამ საკითხზე შეხედულებანი ნაწილობრივ სხვაობს). მომხრეები კვლავ ჰყავს ტრადიციულ თვალსაზრისსაც – მას გარკვეული სიფრთხილით იზიარებს გ. მელიქიშვილი³⁴, აგრეთვე ნ. ლომოური³⁵ და თ. ყაუხჩიშვილი³⁶.

²⁷ ვუთითებ ნ. ლომოურის მიხედვით: *Claudii Ptolemaei Geographia, e codicibus recognovit, prolegomenis, annotatione, indicibus, tabulis instruxit Carolus Müllerus, Vol. I, 2, Parisiis, 1901, გვ. 937.*

²⁸ I. Marquart, *Eranšahr nach der Geographie des Ps. Moses Xorenac'i*, Berlin, 1901, გვ. 116.

²⁹ H. Hübschmann, *Die altarmenischen Ortsnamen*, Straßburg, 1904, გვ. 212.

³⁰ Г Гафанцян, *Историко-лингвистическое значение топонимики древней Армении*, Москва, 1940, გვ. 19.

³¹ პ. ინგოროყვა, *გიორგი მერჩულე*, თბილისი, 1954, გვ. 427-432.

³² დ. მუსხელიშვილი, *საქართველოს ისტორიული გეოგრაფიის ძირითადი საკითხები*, I, თბილისი, 1977, გვ. 60. აქ გამოთქმულია აზრი, რომ სწორი უნდა იყოს „კატარძენეს“ ადგილას „კორაძენეს“ წაკითხვა, როგორც ეს არის „გეოგრაფიული სახელმძღვანელოს“ ზოგიერთ ხელნაწერში. ამ შემთხვევაში ტოპონიმი შეიძლება გაიგივდეს სტრაბონის ხორაძენესა და აპიანეს ხორენესთან (იხ. ქვემოთ, შენიშვნები 43-44).

³³ ნ. ხაზარაძე, *საქართველოს ძველი ისტორიის ეთნო-პოლიტიკური პრობლემები*, თბილისი, 1984, გვ. 54-55.

³⁴ Г. Меликишвили, *К истории древней Грузии*, გვ. 114, 210, 212. აქ, სხვათა შორის, აღნიშნულია, რომ კატარძენეს უნდა უკავშირდებოდეს ტოპონიმი „გოდერძი“, შემონახული როგორც უღელტეხილის სახელწოდება.

³⁵ კლავდიოს პტოლემეაიოსი, გვ. 61.

³⁶ თ. ყაუხჩიშვილი, *საქართველოს ისტორიის ძველი ბერძნული წყაროები*, თბილისი, 1976, გვ. 165-166. შეუსაბამობას, რომელიც თავს იჩენს პტოლემეაიოსის ცნობებში, თუკი კატარძენეს კლარჯეთად მივიჩნევთ, თ. ყაუხჩიშვილი გეოგრაფიის მიერ სხვადასხვადროინდელი წყაროების გამოყენებით ხსნის: ცნობა იმის თაობაზე, რომ კატარძენე-კლარჯეთი არმენიის ფარგლებში შედის, მისი აზრით, მომდინარეობს ძვ. წ. II

სტრაბონის (დაახლოებით ძვ. წ. 64-ახ. წ. 24) „გეოგრაფიაში“ იმ მხარეთა შორის, რომლებიც სომხეთმა იბერიას წაართვა, ნახსენებია ხორძენე³⁷. ი. მარკვარტმა გამოთქვა აზრი, რომ ეს არის დამახინჯებული „ხოლარძენე“, რაც შეიძლება გაიგივდეს პტოლემეაოსის კატარძენე-კალარძენესთან, ანუ კლარჯეთთან³⁸. ეს აზრი გააკრიტიკა პ. ინგოროყვა, რომელმაც აწვეს, რომ სინამდვილეში ხორძენე არის სომხური პროვინცია ზემო ეფრატის აუზში³⁹. ხორძენესა და კლარჯეთის იგივეობის ვერსია უარყვეს აგრეთვე ი. მანანდიანმა⁴⁰, ს. ჯანაშიამ⁴¹, თ. ყაუხჩიშვილმა⁴², დ. მუსხელიშვილმა⁴³ და ნ. ხაზარაძემ⁴⁴.

საერთოდ, ძვ. წ. II-I საუკუნეებში კლარჯეთის სახელმწიფოებრივი კუთვნილების საკითხი საკმაოდ ბუნდოვანია. სტრაბონი წერს, რომ მის დროს (და ალბათ ცოტა უფრო ადრეც) მოსხების ქვეყანა, რომელიც შეესაბამება ისტორიულ სამხრეთ-დასავლეთ საქართველოს, სამადაა გაყოფილი: „ერთი მისი ნაწილი აქვთ კოლხებს, მეორე იბერებს და მესამე არმენიელებს“⁴⁵. როგორც ვნახეთ, სტრაბონისა და პტოლემეაოსის ცნობების საფუძველზე შეუძლებელია დაბეჯითებით ვამტკიცოთ, რომ ამ პერიოდში კლარჯეთი სომხეთის ფარგლებში შედიოდა. ასევე „არა გვაქვს ზუსტი ცნობა, კოლხეთის ნაწილს შეადგენდა იგი ამ დროს, თუ იბერიისას“⁴⁶. დ. მუსხელიშვილი ფიქრობს, რომ შავშეთ-კლარჯეთი აჭარასთან

საუკუნის წყაროდან, ხოლო ცნობა, რომლის მიხედვითაც არტანისა (ე. ი. არტანუჯი – კლარჯეთის ცენტრი) იბერიის ქალაქია – უფრო გვიანდელი, სავარაუდოდ ახ. წ. I საუკუნის წყაროდან.

³⁷ თ. ყაუხჩიშვილი, *სტრაბონის გეოგრაფია*, თბილისი, 1957, გვ. 188.

³⁸ I. Marquart, *Eranšahr*, გვ. 168-169.

³⁹ პ. ინგოროყვა, *გიორგი მერსულე*, გვ. 432-434.

⁴⁰ И. Манандян, Маршруты понтийского похода Помпея и путь отступления Митридата в Колхиду, *Вестник древней истории*, №3, 1940, გვ. 98-99.

⁴¹ ს. ჯანაშია, უძველესი ეროვნული ცნობა ქართველთა პირველ-საცხოვრისის შესახებ, *შრომები*, II, თბილისი, 1952, გვ. 93.

⁴² თ. ყაუხჩიშვილი, *სტრაბონის გეოგრაფია*, გვ. 299-300.

⁴³ დ. მუსხელიშვილი, დასახ. ნაშრ., გვ. 55. ავტორისთვის მისაღებია აზრი, რომ სტრაბონის ხორძენე და პტოლემეაოსის კატარძენე ერთიდაიგივე მხარეა (იქვე, გვ. 60). მასთანვე აიგივებს იგი აპიანეს ხოტენესაც. მაგრამ ეს არის არა კლარჯეთი, არამედ ეფრატის სათავესა და ჭოროხს შორის მდებარე რეგიონი.

⁴⁴ ნ. ხაზარაძე, დასახ. ნაშრ., გვ. 55. ავტორი ასევე იზიარებს აზრს, რომ კატარძენე-ხორძენე-ხოტენე ერთიდაიგივეა და ათავსებს მას „გვიანდელი ხანის სპერსა და ტაოს დასავლეთ რაიონში“.

⁴⁵ *სტრაბონის გეოგრაფია*, გვ. 125.

⁴⁶ პ. ინგოროყვა, *გიორგი მერსულე*, გვ. 439.

ერთად, ე. ი. ქვემო ჭოროხის აუზი მთლიანად კოლხეთს უნდა მიეერთებინა⁴⁷, მაგრამ ამ მოსაზრებას არსებითად არ ასაბუთებს.

ახ. წ-ის I საუკუნიდან იბერიის სამეფო თანდათან ძლიერდება და კოლხეთის ტერიტორიის ნაწილს იპყრობს. ფლავიუს არიანეს (დაახლოებით 95-175) „პერიპლუსის“ ცნობით, 131 წელს, შავიზღვისპირეთში მისი მოგზაურობის დროს, ზღვისპირა კლარჯეთში მცხოვრები ძიდრიტების ტომი იბერიის მეფე ფარსმან II-ს ემორჩილებოდა⁴⁸. უპკველია, რომ იბერიასვე ეკუთვნოდა მთელი კლარჯეთიც. მას კელავ ერისთავები განაგებდნენ, რომელნიც, როგორც ჩანს, ყოველთვის ლოიალურნი არ იყვნენ სამეფო ხელისუფლებისადმი. მატიანეთა ძუნწი ცნობებით იქმნება შთაბეჭდილება, რომ კლარჯეთი ტრადიციულად გამოირჩეოდა ურჩობით და ხშირად უქმნიდა პრობლემებს მცხეთის კარს. ზემოთ უკვე იყო ლაპარაკი აზონზე, რომელიც კლარჯეთში გამაგრდა და იქიდან უპირისპირდებოდა მცხეთაში გაბატონებულ ფარნავაზს. ახ. წ. I საუკუნის შუახანებში კლარჯეთის ერისთავმა მის სამფლობელოში ჩასუფლი წმ. ანდრია მოციქულისადმი შემწყნარებლური დამოკიდებულების გამო მეფე ადერკის რისხვა დაიმსახურა⁴⁹. III საუკუნის შუახანებში კლარჯეთის ერისთავი დასაეღეთის ოთხ სხვა ერისთავთან ერთად აუჯანყდა მეფე ამაზასს⁵⁰. 368 წელს, როცა

⁴⁷ დ. მუსხელიშვილი, დასახ. ნაშრ., გვ. 59.

⁴⁸ ფლავიუს არიანე, *მოგზაურობა შავი ზღვის გარშემო*, თარგმანი, გამოკვლევა, კომენტარები და რუკა ნ. კეჭელაძისა, თბილისი, 1961, გვ. 90; *ბერძენი მწერლები საქართველოს შესახებ*, V, ძველი ბერძნულიდან თარგმანი, გამოკვლევა და საძიებლები დაურთო თ. ყაუხჩიშვილმა, თბილისი, 1983, გვ. 158. ანალოგიური ცნობა აქვს V საუკუნის ანონიმ ავტორსაც (იხ. *გეორგია*, ტ. II, თბილისი, 1965, გვ. 8).

⁴⁹ *ქართლის ცხოვრება*, ტ. I, გვ. 42. აქ არ შეუვლდება ბტობას, მართლა იყო თუ არა საქართველოში წმ. ანდრია მოციქული. აღნიშნავ მხოლოდ, რომ ამ კითხვაზე ერთმნიშვნელოვნად უარყოფითი პასუხის გაცემა (იხ., მაგალითად, კ. კეკელიძე, *ქართველთა მოქცევის მთავარი ისტორიული-ქრონოლოგიური საკითხები*, *ეტიუდები ძველი ქართული ლიტერატურის ისტორიიდან*, IV, თბ., 1957, გვ. 252-257) დღეს ალბათ აღარ შეიძლება. ჩილდსანს ამ საკითხს არქეოლოგიური თვალსაზრისით შეეხო ე. ლინელი (V. Licheli, St Andrew in Samtskhe - Archaeological Proof?, წიგნში: T. Mgaloblishvili *led.*, *Ancient Christianity in the Caucasus, Iberica Caucasia*, vol.1, Richmond 1998, გვ. 25-37). მას არ მოუტანია წმ. ანდრია მოციქულის სამცხეში ჩასვლის დამადასტურებელი არგუმენტები, მაგრამ მის მიერ არქეოლოგიურ მასალაზე დაყრდნობით ნაჩვენები კულტურულ-ისტორიული ვითარება სავსებით შეესაბამება იმ სურათს, რომელსაც გვიხატავს ქართული წყაროები ს.მცხეთაში წმ. ანდრია მოციქულის მოგზაურობასთან დაკავშირებით

⁵⁰ *ქართლის ცხოვრება*, ტ. I, გვ. 57.

მეფე ვარაზ-ბაქარმა სპარსეთის დახმარებით თითქმის მთელი მერმინდელი საქართველო – ქართლი, ჰერეთი და ეგრისი – დაიმორჩილა, „განდგნეს კლარჯნი ვარაზ-ბაქარისაგან და მიერთნეს ბერძენთა. და დაიპყრეს ბერძენთა თუხარისი და ყოველი კლარჯეთი ზღვთგან არსიანთამდე“⁵¹. ამ ცნობას არსებითად ადასტურებს ლათინურენოვანი ბერძენი ისტორიკოსი ამიანე მარცელინეც, როცა წერს, რომ რომაელებმა ქართლის იმ ნაწილში, რომელიც არმენიასა და ლაზეთს ესაზღვრება, ხელისუფლება თავიანთ მომხრე უფლისწულს – სავრომაკს (საურმაგს) გადასცეს⁵². საზღვარი ასფაგურის (ვარაზ-ბაქარის) და სავრომაკის სამფლობელოებს შორის, ამიანეს თქმით, მტკვარზე გადიოდა. სწორი უნდა იყოს დ. მუსხელიშვილი, როცა შენიშნავს, რომ აქ მტკვარი მცხეთამდე კი არ უნდა წარმოვიდგინოთ საზღვრად, არამედ მხოლოდ ზემო დინებაში და, შესაბამისად, სავრომაკის სამფლობელოდ უნდა ვიგულისხმოთ კლარჯეთი, სამცხე, აჭარა და ჯავახეთ-არტაანის ნაწილი მტკერის დასავლეთით⁵³. ამრიგად, 370 წლის ახლოს კლარჯეთი გამოეყო სპარსეთის ვასალ ქართლს და აღმოსავლეთ რომის იმპერიას დაექვემდებარა.

საგანგებოდ უნდა შევჩერდეთ ანტიკური ხანისა და ადრეული შუა საუკუნეების კლარჯეთის მოსახლეობის ეთნიკური შემადგენლობის საკითხზე. გ. მელიქიშვილმა ყურადღება მიაქცია იმ გარემოებას, რომ „ქართლის ცხოვრებაში“ სამხრეთ საქართველოს მხარეთაგან (ჯავახეთი, კოლა, არტაანი, სამცხე, აჭარა, კლარჯეთი) მხოლოდ კლარჯეთის მცხოვრებნი – კლარჯები მოიხსენიებიან საკუთარი ეთნონიმით⁵⁴. ლეონტი მროველსა და ჯუანშერთან „კლარჯნი“ აშკარად ისეთივე ეთნიკური მნიშვნელობის სიტყვაა, როგორც „ქართველნი“ (ე. ი. ქართლები, იბერიელები) და „მეგრელნი“. ამასთან, როგორც ჩანს, თვით კლარჯებს შორისაც გარკვეული სუბეთნიკური ჯგუფები არსებობდა. შესაძლოა, ერთ-

⁵¹ იქვე, გვ. 136-137. ადრეულ ხანაში (VIII საუკუნემდე) „კლარჯეთი“, როგორც წესი, გულისხმობს არა მხოლოდ საკუთრივ მერმინდელ კლარჯეთის პროვინციას, არამედ მეზობელ მხარეებსაც, კერძოდ, შავშეთს, ნიგალს და ამიერ-ტაოს (იხ. ამის თაობაზე: პ. ინგოროყვა, *გიორგი მერსულე*, გვ. 440).

⁵² *გეორგია*, ტ. I, თბილისი, 1961, გვ. 130.

⁵³ დ. მუსხელიშვილი, დასახ. ნაშრ., გვ. 202. ამიანე მარცელინეს აღნიშნული ცნობა სხვაგვარადაც არის ინტერპრეტირებული. იხ. ლ. ჯანაშია, *ლაზარ ფარპეცის ცნობები საქართველოს შესახებ*, თბილისი, 1962, გვ. 78-79, შენ. 17 (ბიბლიოგრაფიული მიმოხილვა) და შემდგომ, გვ. 83.

⁵⁴ Г. Меликишвили, *К истории древней Грузии*, гв. 136.

ერთ ასეთ ჯგუფს, კერძოდ, ზღვისპირა კლარჯებს გულისხმობს ფლავიუს არიანეს მიერ მოხსენიებული ძიდრიტების ტომი, რომელიც, როგორც ზემოთ ითქვა, ახ. წ. II საუკუნის I ნახევარში ფარსმან II-ს ემორჩილებოდა.

წერილობით წყაროებში არ არის რაიმე მინიშნება კლარჯების ეთნიკურ წარმომავლობაზე. ამ საკითხის გასარკვევად არსებითი მნიშვნელობა აქვს კლარჯეთის ტოპონიმიკას. ისეთი უძველესი ტოპონიმები, როგორცაა ოპიზა და არტანუჯი, საკმარის საფუძველს იძლევა ვიფიქროთ, რომ კლარჯები ჭანური მოდგმის ტომი იყო. ეს აზრი პირველად გამოთქვა ნ. მარმა, რომელიც წერდა: „კლარჯეთი და მასთან მჭიდროდ დაკავშირებული ტაოს მხარე თავისი ისტორიული ცხოვრების გარიჟრაჟზე წარმოგვიდგება თუბალ-კაინური ანუ ივერულ-ჭანური (иверо-чанский) მოსახლეობით, რომელიც ქართულს (грузинский или картский) ენათესავენ“ (იქვე განმარტებულია, რომ иверы-ში მერმინდელი მეგრელები იგულისხმებიან)⁵⁵. ოპიზის მონასტრის შესახებ მსჯელობისას ნ. მარი შენიშნა: „ოპიზის დამაარსებლები იყვნენ თუბალ-კაინები, სახელდობრ ან ივერები (მეგრელები), ან ჭანები (ლაზები)“⁵⁶. რამდენადაც ოპიზის მონასტრის დაარსება V საუკუნეზე ადრე წარმოუდგენელია (არა მხოლოდ იმიტომ, რომ ჯუანშერი, როგორც ენახეთ, ამას ვახტანგ გორგასალს მიაწერს, არამედ იმიტომაც, რომ მანამდე მონასტრები საქართველოში საერთოდ არ ჩანს), უნდა ვიგულისხმოთ, რომ ნ. მარი ივერ-მეგრელებსა თუ ჭან-ლაზებს ამ დროისთვისაც კლარჯეთის მოსახლეობის ძირითად და წამყვან ნაწილად მიიჩნევდა. ეს შესაძლოა სწორიც იყოს, მაგრამ საფიქრელია, რომ კლარჯეთის ჭანურმა მოსახლეობამ ადრევე განიცადა ძლიერი ქართიზაცია. გ. მელიქიშვილის აზრით, უკვე ანტიკურ ხანაში კლარჯები შეერწყნენ მესხეთის ქართველ (картский) ტომებს და ამ ტერიტორიაზე ქართული (картский) ელემენტი წამყვანი გახდა როგორც პოლიტიკური, ისე კულტურულ-ეთნიკური თვალსაზრისით⁵⁷.

რა ხდება შემდეგ? ნ. მარი ფიქრობდა, რომ VI საუკუნეში კლარჯეთის „თუბალ-კაინური“, ე. ი. ქართველური მოსახლეობა

⁵⁵ *Житие св. Григория Хандзтийского*. Грузинский текст. Введение, издание, перевод Н. Марра, Тексты и разыскания по армяно-грузинской филологии, кн. VII, С.-Петербург, 1911, გვ. II და იქვე შენ. I. თუბალ-კაინების ეთნიკური წარმომავლობის შესახებ იხ.: თ. მიქელაძე, *ძიებანი კოლხეთისა და სამხრეთ-აღმოსავლეთ შავი ზღვისპირეთის უძველესი მოსახლეობის ისტორიიდან*, თბილისი, 1974, გვ. 128-149.

⁵⁶ *Житие св. Григория Хандзтийского*, გვ. XXII.

⁵⁷ Г. Меликишвили, *К истории древней Грузии*, гв. 136-137.

გასომხდა (перерождается в армян)⁵⁸. ეს პროცესი ნ. მარს, თავისივე აღიარებით, საკმაოდ ბუნდოვნად ჰქონდა წარმოდგენილი, მაგრამ როგორც მისი მსჯელობიდან შეიძლება მივხედეთ, გადამწყვეტ ფაქტორად იგი მიიჩნევდა სომხების მასობრივ ჩამოსახლებას კლარჯეთში. ნ. მარმა სცადა მოეძებნა ამ მოვლენის დადასტურება წერილობით წყაროებში და შეჩერდა ერთადერთ წყაროზე – სომეხი მემატიანის ჰოვან მამიკონიანის თხზულებაზე, რომელშიც VII საუკუნის დასაწყისის ამბებია აღწერილი. ნ. მარმა აქ სრულიად ნებისმიერად ამოიკითხა „ცნობა უკვე შემდგარი (о совершившемся уже) სომხური ემიგრაციული მოძრაობის შესახებ ივერთა ამ ქვეყანაში (იგულისხმება კლარჯეთი – დ. ხ.)“⁵⁹. ქვეყანა რომ „ივერთა“, თხზულებაში მართლაც კარგად ჩანს – მისი მმართველი ვაშდენი აქ „ივერთა მთავრად“ მოიხსენიება. რაც შეეხება „სომეხთა ემიგრაციულ მოძრაობას“, ამის თაობაზე მატიანეში არც პირდაპირი და არც ირიბი მინიშნება არ მოიპოვება. პ. ინგოროყვამ დაწერილებით განიხილა ჰოვან მამიკონიანის ცნობები და დამაჯერებლად აჩვენა ნ. მარის მოსაზრების სრული უსაფუძვლობა⁶⁰. დღეს, ვფიქრობ, VI საუკუნეში კლარჯეთის არმენიზაციის თაობაზე სერიოზული ლაპარაკი აღარ შეიძლება. სხვა საქმეა, რომ გარკვეულ პერიოდში კლარჯეთში, როგორც ჩანს, მართლაც გაჩნდა სომხური მოსახლეობა. მათ აქ ყოფნას 530-40-იანი წლებში ადასტურებს პროკოპი კესარიელი, რომელიც De bello gothico-ში წერს, რომ ათინას, არქაბესა და აფსაროსის მარჯვნივ აღმართული მთების გადაღმა, იბერიის საზღვრებამდე, ბიზანტიის ქვეშევრდომი პერსარმენები და არმენები ცხოვრობენ⁶¹ (აქ უთუოდ უნდა ვიგულისხმოთ ბიზანტიის

⁵⁸ *Житие св. Григория Хандзтийского*, გვ. III-IV

⁵⁹ იქვე.

⁶⁰ პ. ინგოროყვა, გიორგი მერსულე, გვ. 422-426. დაეძენ, რომ ჰოვან მამიკონიანის მიერ მოთხრობილი ამბავი ძლიერ ზღაპრულ ელემენტებს შეიცავს (თავად ნ. მარი მათ „ნახევრადლუგენდარულს“ უწოდებს), თუმცა ეს არ ნიშნავს, რომ ის არ შეიძლება ასახედეს რეალურად მომხდარ მოვლენებს. სამწუხაროდ, არც მოთხრობილი ამბავი, არც მოქმედი პირები და არც მოქმედების ადგილი (ქალაქი ტამბური შავი ზღვის პირას და შემდეგ მის ადგილას აგებული ქალაქი ჰამამაშენი) სხვა წყაროებიდან ცნობილი არ არის, რაც დიდად ამწვანებს ამ ცნობების კრიტიკულ ანალიზს.

⁶¹ *გეორგიკა*, ტ. II, თბილისი, 1965, გვ. 123-125. უნდა ითქვას, რომ პროკოპის ცნობები სამხრეთ კავკასიის მოსახლეობის შესახებ ზოგჯერ ცოტა ბუნდოვანია და ძნელი გასაგებია, რომელი ტომი სად ცხოვრობს. მაგალითად, მესხების თაობაზე ნათქვამია: „ამ ქვეყნის (იგულისხმება ლაზეთი – დ. ხ.) გვერდით, სახელდობრ იბერიის გასწვრივ ცხოვრობენ ძველთაგანვე იბერთა ქვეშევრდომი მესხები, რომელთაც მთებში აქვთ საბინადრო ადგილები... ამ ქვეყანაში მთები მეტად მაღალია, უსარმაზარი

ვასალ გუარამის სამფლობელო, რომელიც, როგორც ზემოთ ითქვა, გამოეყო ქართლს 523 წლის შემდეგ, როცა იქ მეფობა გაუქმდა და სპარსელთა უშუალო ხელისუფლება დამყარდა). ძნელია დანამდვილებით ითქვას, მაგრამ მე მგონია, რომ სომხები კლარჯეთში ძირითადად ჩასახლდნენ IV საუკუნის ბოლოსა და, განსაკუთრებით, V საუკუნეში. საფიქრელია, რომ ისინი წამოვიდნენ ცენტრალური და აღმოსავლეთ სომხეთიდან, რომელიც ბიზანტიისა და სპარსეთის მიერ სომხეთის გაყოფის შემდეგ (387 წელი) სპარსეთის მფლობელობაში მოხვდა. 428 წელს სასანიდებმა თავიანთ წილ სომხეთში მეფობაც გააუქმეს და საკუთარი ადმინისტრაცია შექმნეს. ქრისტიანი მოსახლეობა აქ ძლიერ რელიგიურ შევიწროებას განიცდიდა, რამაც 450-451 წლებში დიდი აჯანყებაც გამოიწვია. ლაზარ ფარაბეცის „სომხეთის ისტორიიდან“ ჩანს, რომ სპარსელებთან მებრძოლი სომხები ხშირად აფარებდნენ თავს ტაოს – კლარჯეთის მესობელ ძნელადმისადგომ მთიან მხარეს⁶². საფიქრელია, რომ მათი ნაწილი – პრობიზანტიური ორიენტაციის სომხური არისტოკრატიული ოჯახები თავიანთი ქვეშევრდომებითურთ – ტაოდან გადავიდა და დამკვიდრდა კლარჯეთში, რომელიც ტრადიციულად ბიზანტიის ერთ-ერთი დასაყრდენი იყო ქართლსა და, ზოგადად, კავკასიაში სპარსეთის წინააღმდეგ ბრძოლაში, იმხანად კი უშუალოდ „ბერძნებს“ ეკავათ. ძნელი წარმოსადგენია, ამ სომხების წილი მხარის მოსახლეობაში არსებითი ყოფილიყო, მაგრამ ეტყობა ისინი აქტიურად ჩანდნენ პოლიტიკურ ცხოვრებაში, რაც აისახა კიდევ პროკოპი კესარიელის ზემოთმოტანილ ცნობაში⁶³.

უჩვენელია, რომ უკვე V-VI საუკუნეებში ინტენსიურად მიმდინარეობდა კლარჯეთის სომხობის მკვიდრ მოსახლეობასთან დაახლოების პროცესი, ოღონდ ის წარიმართა არა ისე, როგორც ნ. მარს წარმოედგინა, არამედ საპირისპიროდ – მცირერიცხოვანმა სომხებმა კი არ გაასომხეს კლარჯეთის მთელი ქართველური მოსახლეობა, არამედ თავად განიცადეს მისი ეთნოკულტურული გავლენა. ეს ტენდენცია მკვეთრად გაძლიერდა VII საუკუნის დასაწყისიდან,

და საშინლად მიუვალნი. და ისინი გაერცელებულია ვიდრე კავკასიის მთებამდე. ამათ უკან აღმოსავლეთით არის იბერია“ (იქვე, გვ. 127).

⁶² ლ. ჯანაშია, ლაზარ ფარაბეცის ცნობები საქართველოს შესახებ, გვ. 188, 236, 248, 257.

⁶³ ადრეულ შუა საუკუნეებში სომხები ცხოვრობდნენ სომხეთთან მოსაზღვრე სხვა ქართულ პროვინციებშიც, კერძოდ ჯავახეთსა და ქვემო ქართლში. იხ.: დ. ბერძენიშვილი, ნარკვევები საქართველოს ისტორიული გეოგრაფიიდან, ქვემო ქართლი, ნაკვეთი 1, თბილისი, 1979, გვ. 103-106; მისივე, ნარკვევები საქართველოს ისტორიული გეოგრაფიიდან, ზემო ქართლი – თორი, ჯავახეთი, თბილისი, 1985, გვ. 125-126.

სომეხ-ქართველთა საეკლესიო განხეთქილების შემდეგ, როცა ტერიტორიულად და კონფესიურად ძირითად ეთნიკურ ბირთვის მოწყვეტილი ქალკედონიტი სომხები კლარჯეთში კიდევ უფრო მჭიდროდ დაუკავშირდნენ ეთნიკურად განსხვავებულ, მაგრამ ერთმორწმუნე ქართულ გარემოცვას. ნ. მარის მოსაზრება, თითქოს კლარჯეთის სომხობის ქართიზაცია მხოლოდ VIII საუკუნის შუახანებში დაიწყო და ლამის XI საუკუნემდე გაგრძელდა, აშკარად მცდარია. სინამდვილეში ეს პროცესი დაიწყო ძალიან ადრე და არსებითად დასრულდა უკვე VII საუკუნის ბოლოს. რა თქმა უნდა სავსებით შესაძლებელია, რომ ცალკეულ სოფლებში თუ თემებში სომხებს ამის შემდგომაც კარგა ხანს შეენარჩუნებინათ ეთნიკური წარმომავლობის მიმანიშნებელი ელემენტები (თუნდაც სასაუბრო ენა), მაგრამ ამის გამო არც სხვები მიიჩნევდნენ მათ უცხო ტომად და არც თვითონ აღიქვამდნენ თავს განსხვავებულად, მათი თვითიდენტიფიკაცია იგივე იყო, რაც საკუთრივ ქართველებისა.

ადრეული შუა საუკუნეების კლარჯეთის მოსახლეობის ეთნიკური შემადგენლობის შესახებ მსჯელობისას აუცილებლად გასათვალისწინებელია ტოპონიმია. ძველი წერილობითი წყაროებით კლარჯეთში სულ ორი სომხური წარმომავლობის ტოპონიმი დასტურდება – შატბერდი და მიხნაძორი. ქართველური ტოპონიმები გაცილებით მეტია⁶⁴, რაც მოწმობს, რომ რაოდენობრივად სომხობა კლარჯეთში მკვიდრ ქართველურ მოსახლეობაზე ბევრად ნაკლები იყო.

⁶⁴ ვრცლად ამის შესახებ იხ: პ. ინგოროყეა, *გიორგი მერჩულე*, გვ. 434-436. აქ მოტანილია საისტორიო წყაროებიდან ამოკრებილი 50-ზე მეტი გეოგრაფიული სახელწოდება, რომლებიც საეხებით ნათელ სურათს გვიხატავს: „ეს სახელწოდებანი, გარდა, შესაძლოა, ერთი-ორისა, ეკუთვნიან ქართულ სამყაროს (ძირითადად დედა-ქართულს, ნაწილობრივ მეგრულ-ჭანურს, აგრეთვე ნაწილობრივ არქაულ კავკასიანურ ენობრივ წრეს“ (იქვე). რ. ედვარდსიცი აღნიშნავს, რომ „შატბერდი არის ერთ-ერთი თითო-ორიოლა ამოცნობად სომხურ ტოპონიმთაგანი (one of the few recognizable Armenian toponyms) ქვედა არსიანის მთების დასავლეთით“ (R. W. Edwards, *The Fortifications of Artvin: A Second Preliminary Report on the Marchlands of Northeast Turkey*, *Dumbarton Oaks Papers*, 40, 1986, გვ. 167, შენ. 4). ძნელი სათქმელია, რას გულისხმობდა ე. თაყაიშვილი, როცა წერდა, რომ „ძველი სომეხთა მოსახლეობის გაელენა კლარჯეთშიაც ცხადად მოიხსნა მრავალს გეოგრაფიულს სახელებში“ (ე. თაყაიშვილი, *სამუსულმანო საქართველო, ქართლოსი*, №20, გვ. 37).

თავი I.

თუხარისი – კლარჯეთის პირველი პოლიტიკური და საეკლესიო ცენტრი

მატიანეში ასახული პირველი ფართომასშტაბიანი მშენებლობა კლარჯეთში ციხე-ქალაქ თუხარისის აგებაა. როგორც ითქვა, ლეონტი მროველი მას ლეგენდარულ ოძრხოსს უკავშირებს: „ამან ოძრქოსს აღაშენა ორნი ციხე-ქალაქნი: ოძრქე და თუხარისი“⁶⁵. თუხარისი ამის შემდგომაც, „ისტორიულ დროშიც“ ხშირად ფიგურირებს ქართულ მათიანეებში. ის მოიხსენიება ქართლის უძველესი ციხე-ქალაქების – მცხეთის, სარკინეს, ურბნისის, კასპის, უფლისციხის, რუსთავის, სამშვილდეს გვერდით⁶⁶. ისტორიული წყაროებიდან ჩანს, რომ თუხარისი მდებარეობდა მდ. ჭოროხის ხეობაში, კლარჯეთისა და ამიერ-ტაოს საზღვრის მიდამოებში, მაგრამ ზუსტი ლოკალიზაცია ვერ ხერხდება – ტოპონიმი დიდი ხანია დაკარგულია. ქართველებმა უკვე XVIII საუკუნეში აღარ იცოდნენ, თუ სად არის თუხარისი. ვახუშტიმ შეცდომით გააიგივა თუხარისთან ციხე, რომელიც 1030 წლის ახლო ხანებში ააშენა (ვახუშტის აზრით – განაახლა) საბა მტბევარმა შავშეთში, ტბეთის მახლობლად⁶⁷. შესაძლოა თუხარისი იყოს გვიანდელი ხერსი ჭოროხის მცირე მარჯვენა შენაკადის მდ. ხერსისწყლის ხეობაში, თუმცა ლეონტი მროველთან თითქოს ისე ჩანს, რომ თუხარისი ზედ ჭოროხზეა⁶⁸.

თუხარისის ციხის აგების ზუსტი თარიღის დადგენა შეუძლებელია, მაგრამ უეჭველია, რომ ის ძველი დროიდან არსებობდა. შემთხვევითი არ უნდა იყოს ის ფაქტი, რომ ციხის აგება სამხრეთქართულ ტომთა ეთნარქს – ოძრხოსს მიეწერება. ამ გადმოცემაში უთუოდ აისახა ხსოვნა თუხარისის ციხის სიძველის

⁶⁵ ქართლის ცხოვრება, ტ. I, გვ. 9.

⁶⁶ იქვე, გვ. 17-18.

⁶⁷ ქართლის ცხოვრება, ტ. IV, გვ. 679. ამ ციხეს ახსენებენ „მატიანე ქართლისა“ და სუმბატ დავითის-ძეც (ქართლის ცხოვრება, ტ. I, გვ. 292, 386), მაგრამ, ცხადია, არცერთი არ აკავშირებს მას თუხარისთან. სუმბატის მიხედვით, ამ ციხეს ერქვა „სუეტი“.

⁶⁸ ქართლის ცხოვრება, ტ. I, გვ. 17. თუხარისის მდებარეობის საკითხზე იხ.: პ. ინგოროყვა, გიორგი შერჩულე, გვ. 362.

შესახებ. აბულისა და შაორის ციხეები, რომლებიც სავარაუდოდ ძვ. წ. II ათასწლეულს განეკუთვნება⁶⁹, ცხადყოფს, რომ დიდი საფორტიფიკაციო კომპლექსები სამხრეთ საქართველოში ძალიან ადრეული ხანიდან შენდებოდა. შესაძლოა, თუხარისის ციხეც იმავე ხანებში ყოფილიყო აგებული.

ძვ. წ. IV-III საუკუნეებიდან მაინც თუხარისი კლარჯეთის ერისთავთა რეზიდენციას წარმოადგენდა. მემბტიანეს გამოთქმა „თუხარისი და ყოველი კლარჯეთი“⁷⁰ მოწმობს, რომ მას გამორჩეული სამხედრო და პოლიტიკური მნიშვნელობა ჰქონდა – თუხარისის ციხის ფლობა თავისთავად გულისხმობდა კლარჯეთის ფლობას. ციხე, როგორც ჩანს, მასშტაბური ნაგებობა იყო. V საუკუნეში მან ძლიერი შთაბეჭდილება მოახდინა ვახტანგ გორგასალზე (მემბტიანის სიტყვით, ვახტანგს „შუეყუარდა ციხე“⁷¹).

IV საუკუნის შუახანებიდან კლარჯეთში ქრისტიანობა ვრცელდება. მართალია, მოსე ხორენელი აგათანგელოსზე დაყრდნობით გვამცნობს, რომ წმ. ნინომ „იქადაგა კლარჯეთიდან დაწყებული ვიდრე ალანთა და კასპიის კარებამდე“⁷², მაგრამ ეს ერთგვარი ჰიპერბოლა უნდა იყოს. ქართული წყაროებით არ ჩანს, რომ წმ. ნინო კლარჯეთში ჩასულიყოს. ასეა თუ ისე, ლეონტი მროველი კლარჯეთში პირველი ეკლესიის აგებას და „მოძღუართა დადგენას“ ვარაზ-ბაქარის მამას – მეფე მირდატს მიაწერს⁷³. ეს დაახლოებით 350 წლის ახლო ხანებია.

კლარჯეთის პირველ საეკლესიო ცენტრადაც თუხარისი იქცა. ლეონტი მროველი ხაზს უსვამს, რომ მირდატმა ეკლესია „თუხარისის ციხესა შინა“ ააგო⁷⁴, რაც ალბათ ნიშნავს, რომ ის შიგ ერისთავთა რეზიდენციაში დგას და ალბათ მათი კარის ეკლესიაა. ამ თვალსაზრისით თუხარისი IV საუკუნის ეკლესიათა შორის უნიკალურია – არცერთი სხვა ადრეული ეკლესიის მდებარეობის განსაზღვრისას ლეონტი მროველი ციხეს არ ახსენებს, იგი უთითებს ზოგადად გეოგრაფიულ პუნქტს (მცხეთა, ერუშეთი, წუნდა, მანგლისი, წილკანი, რუსთავი, ნეკრესი, ბოლნისი) და არა ამ პუნქტში მდებარე ციხეს. ამ გამორჩეულობის მიზეზი,

⁶⁹ დ. ბერძენიშვილი, ი. ელიზბარაშვილი, ნ. ვანიჭიშვილი, ც. ჩაჩხუნაშვილი, *ჯავახეთი: ისტორიულ-ხელოვნობრივი გზამკვლევი*, თბილისი, 2001, გვ. 18-19, 49-50.

⁷⁰ *ქართლის ცხოვრება*, ტ. I, გვ. 137, 177.

⁷¹ იქვე, გვ. 177.

⁷² მოესეს ხორენაცი, *სომხეთის ისტორია*, ძველი სომხურიდან თარგმნა, შესავალი და შენიშვნები დაურთო ალ. აბდელაძემ, თბილისი, 1984, გვ. 172.

⁷³ *ქართლის ცხოვრება*, ტ. I, გვ. 131.

⁷⁴ იქვე, გვ. 131.

ვეიქრობ, ისაა, რომ თუხარისი, თუმც კი მატრიანეში „ციხე-ქალაქად“⁷⁵ მოიხსენიება, მაგრამ არსებითად ქალაქი არ ყოფილა – ეს იყო საკუთრივ სიმაგრე-რეზიდენცია, რომელშიც ცხოვრობდა ერისთავი თავისი მსახურებით და რაზმით. თუხარისმა, რომელიც, როგორც ითქვა, უძველეს დროში ჩანს დაარსებული, ადრექრისტიანულ ხანაშიც შეინარჩუნა საგვარეულო გამაგრებული საცხოვრისის არქაული სახე, ნამდვილი საქალაქო ცხოვრება მის ირგვლივ არ განვითარებულა.

თუხარისის შესახებ უადრესად საინტერესო ცნობებს შეიცავს ბერთის ოთხთავის ერთ-ერთი ვრცელი მინაწერი⁷⁶. მასში მოთხრობილია ამბავი ქართველი ბერისა, რომელიც ერთხანს ცხოვრობდა მდ. იორდანეს პირას, იერუსალიმის მახლობლად და შემდეგ გადავიდა კონსტანტინოპოლში, წმ. გიორგის მონასტერში. აქ ყოფნის შეიდი წლის თავზე მას ეჩვენა წმ. გიორგი. მისი მითითებით ბერმა აიღო მთავარმოწამის ხატი და ორ სხვა ბერთან – ანდრიასა და ილარიონთან ერთად გადაასვენა საქართველოში, პუნქტ სალიჯვარში. რამდენიმე წლის შემდეგ ამ ადგილს „ბარბაროსები“ შეესივნენ და ბერმა – კვლავ წმ. გიორგის ჩვენებით – ხატი გადაიტანა „თუხართა, რომელ არს ჭოროხის პირსა“. ის დაასვენეს კლდეზე, რომელსაც ეწოდებოდა ტანიგარა (ტანიგორა?). ხატის სანახავად მოსული ვახტანგ გორგასლის ნებით მას ეწოდა „თუხართა მთავარმოწამე“. უნდა ვიგულისხმოთ, რომ აქვე აშენდა ეკლესიაც.

რ. ბლეიკი და ს. დერ ნერსესიანი მინაწერის გაკეთების თარიღს XII-XVI საუკუნეებს შორის აქცევენ, უფრო XV-XVI საუკუნეებისკენ, რაც სწორი უნდა იყოს⁷⁷. მათი სამართლიანი შენიშვნით, ეს არის თუხარისის ეკლესიის დაარსების ლეგენდა (Stiftungslegende)⁷⁸. საინტერესოა, რომ ბერთის ოთხთავის ერთ-ერთ გვიანდელ

⁷⁵ ტერმინ „ციხე-ქალაქის“ შესახებ იხ.: შ. მესხია, შენიშვნები მონათმფლობელური საქართველოს ქალაქების გენეზისისა და რაობის შესახებ, *მაცნე. ისტორიის სერია*, №2, 1960, გვ. 22-39; ა. აფაქიძე, *ქალაქები და საქალაქო ცხოვრება ძველ საქართველოში*, თბილისი, 1963, გვ. 160; ლ. ჭილაშვილი, *ქალაქები ფეოდალურ საქართველოში*, I, თბილისი, 1968, გვ. 81-83. დ. ხახუტაიშვილის მოსაზრება, რომლის მიხედვითაც ტერმინი „ციხე-ქალაქი“ მოგვიანებით, IX-X საუკუნეებში შეიქმნა (დ. ხახუტაიშვილი, *იბერიის ქალაქთა ისტორიის საკითხები*, თბილისი, 1966, გვ. 28), გაზიარებული არ არის.

⁷⁶ R. P. Blake and S. Der Nersessian, *The Gospels of Bert'ay: an Old-Georgian MS. of the Tenth Century*, *Byzantion*, vol. XVI, 1942-1943, გვ. 233-234, საკმაოდ არაზუსტი ინგლისური თარგმანი – გვ. 234-236.

⁷⁷ იქვე, გვ. 232.

⁷⁸ იქვე, გვ. 237.

საეკლესიო მინაწერში კვლავ იხსენიება „თუხართა მთავარმოწამე“, როგორც ეკლესია თუ მონასტერი – მინაწერში ლაპარაკია მის მამულებზე⁷⁹. ვფიქრობ, ეჭვს არ იწვევს, რომ თუხარისის წმ. გიორგის ეკლესია ნამდვილად არსებობდა ოსმალთა მიერ კლარჯეთის დაპყრობამდე. ეს იყო ცნობილი სალოცავი, რომელშიც წმ. გიორგის განთქმული ხატი ესვენა. მინაწერის მიხედვით ეკლესია ვახტანგ გორგასლის დროს აუგიათ. როგორც ჩანს, ლევენდამ, რომელიც აისახა გვიანდელ მინაწერში, ვახტანგ გორგასლის სახელს დაუკავშირა თუხარისის ძველი, ჯერ კიდევ IV საუკუნეში აშენებული ეკლესია. საფუძველი ამისათვის ნამდვილად არსებობდა – ჯუანშერის ცნობით, ვახტანგის ერისთავი არტავაზი ბევრს აშენებდა კლარჯეთში (იხ. ქვემოთ). სხვათა შორის, გამორიცხული არაა, მას რაღაც სამუშაოები თუხარისის ძველ ეკლესიაზეც ჩაეტარებინა – განეახლებინა ან სულაც თავიდან აეშენებინა ის. თუმცა გასათვალისწინებელია, რომ ჯუანშერი ამის შესახებ არაფერს წერს – მის მიხედვით, ვახტანგი და არტავაზი მხოლოდ თუხარისის ციხის დათვალიერებით შემოიფარგლნენ.

VI საუკუნიდან თუხარისმა, როგორც ჩანს, დაკარგა უწინდელი მნიშვნელობა. კლარჯეთის ადმინისტრაციული ცენტრი არტანუჯი გახდა, საეკლესიო ცენტრები – ახიზა (საეპისკოპოსო კათედრა) და ოპიზა (კლარჯეთის პირველი მონასტერი). IX-X საუკუნეებში თუხარისს კლარჯი ბაგრატიონები ფლობდნენ. ფანასკერტის დარბაზობის შემდეგ, 1010-იანი წლებიდან, ციხემ მფლობელი შეიცვალა – XI საუკუნის შუახანების ამბების თხრობისას „მატიანე ქართლისა“ იხსენიებს თუხარისის ერისთავ ბეშქენ ჯაყელს⁸⁰. 1080-იან წლებში გადაწერილ ფსალმუნთა განმარტებათა მინაწერში ჩანს ბერი საბა სულაღსძე თუხარელი⁸¹. ძნელი სათქმელია, აქ ეს სამოღვაწეო ადგილის მიხედვით შერქმეული სახელია თუ საგვარეულო.

უფრო მოგვიანებით, 1392 წლის ერთ საბუთში მოხსენიებულია „თუხარს საყდარი მოციქულთა“⁸². შეიძლება გვეფიქრა, რომ წმ. გიორგის ძველ ეკლესიას ამ დროისთვის სახელობა შეუცვალეს, მაგრამ ეს ნაკლებადსარწმუნო მგონია – XII-XIII საუკუნეებიდან საქართველოში ხშირი იყო ეკლესიების ხელახლა კურთხევა სწორედ წმ. გიორგის სახელზე (სამწვერისი, ტბეთი, ალბათ ბოდბე),

⁷⁹ იქვე, გვ. 247.

⁸⁰ ქართლის ცხოვრება, ტ. I, გვ. 298. ბეშქენი წყაროებში მოხსენიებული პირველი ჯაყელია. ის იხსენიება ურავლის აგარის მონასტრის სატრაპეზოს წარწერაშიც.

⁸¹ თ. ჟორდანია, ქრონიკები და სხვა მასალა საქართველოს ისტორიისა და მწერლობისა, ტფილისი, I, 1893, გვ. 214.

⁸² თ. ჟორდანია, ქრონიკები, II, გვ. 196.

პირიქითი მაგალითი კი არცერთი არ მახსენდება. ამდენად, წმ. მოციქულთა ეკლესია სხვა უნდა იყოს. ამას ირიბად ადასტურებს მცხეთის საკათალიკოსო მამულების ნუსხაც 1516 წლის ახლო ხანებისა. მასში მოიხსენიებიან „თუხარელნი სასაფლაოთა, მონასტრითა და კარის ეკლესიითა“⁸³, რაც გეაფიქრებინებს რომ აქ სულ ცოტა ორი ეკლესია მაინც უნდა ყოფილიყო – მონასტრისა და კარისა.

⁸³ სამხრეთ საქართველოს ისტორიის მასალები (XV-XVI სს.), ტექსტების პუბლიკაცია, გამოკვლევები და საძიებლები ქრ. შარაშიძისა, თბილისი, 1961, გვ. 35.

თაზი II.

მშენებლობა ვახტანგ ბორბასლის ეპოქაში

როგორც ზემოთ ითქვა, 370 წლის ახლოს კლარჯეთი განუდგა ქართლის მეფე ვარაზ-ბაქარს და „მიერთნეს ბერძენთა“. ქართლის მეფეები ამას იოლად არ შეგუებიან. 400 წლის ახლოს მეფე მირდატი ცდილობდა მამამისის მიერ დაკარგული პროვინციის მიერთებას, მაგრამ უშედეგოდ⁸⁴. კლარჯეთის დაბრუნება მხოლოდ ვახტანგ გორგასალმა შეძლო. ჯუანშერი მოგვითხრობს, რომ ვახტანგის მცირე აზიაში ლაშქრობის შემდეგ მას „უკუმოსცა კეისარმან საზღვარი ქართლისა, ციხე თუხარისი და კლარჯეთი ყოველი“⁸⁵. ვ. გოილაძის მიხედვით ეს 456 წლის ბოლოს მოხდა⁸⁶. რასაც არ უნდა ვფიქრობდეთ ჯუანშერის თხზულების შესახებ (იხ. ქვემოთ), უნდა ვაღიაროთ, რომ მისი ცნობა ვახტანგის მიერ კლარჯეთის ხელახლა შემოერთების შესახებ საეკლესიო სარწმუნოა – V-VI საუკუნეთა მიჯნიდან მაინც კლარჯეთი სხვა წყაროებითაც კელაე ქართლის შემადგენლობაში ჩანს.

ვახტანგმა კლარჯეთის ერისთავად თავისი ძუძუმტე – არტაევანი დანიშნა. მეფემ და ერისთავმა ერთად მოიარეს ახლადმიერთებული პროვინცია და დიდი მშენებლობა დაგეგმეს. როგორც ჯუანშერის მონათხრობიდან ჩანს, კლარჯეთში იმხანად ორი დიდი ციხე იყო – თუხარისისა და ახიზისა, რომელიც მეფეს დაზიანებული დახვდა. ვახტანგის ბრძანებით არტაევანმა განაახლა ახიზა და ააშენა კიდევ ერთი ციხე არტანუჯში. ჯუანშერი არაფერს წერს მეფისა და ერისთავის მიერ მონახულებული ეკლესიების თაობაზე, რითაც შეიძლება დაეასკენათ, რომ V საუკუნის II ნახევარში კლარჯეთში კელაე მხოლოდ ერთი ეკლესია იყო – მირდატ მეფის მიერ აგებული თუხარისის ციხეში. ვახტანგმა ამ სფეროზეც იზრუნა – მისი მითითებით არტაევანმა ააშენა მონასტერი ოპიზაში და სამი ეკლესია: დაბა მერისა, შინდობისა და ახიზისა⁸⁷. არსებობდა ასევე ტრადიცია, რომელიც ვახტანგ მეფეს უკავშირებდა თუხარისის წმ. გიორგის ეკლესიის აშენებას (იხ. ზემოთ).

⁸⁴ ქართლის ცხოვრება, ტ. I, გვ. 138.

⁸⁵ იქვე, გვ. 177.

⁸⁶ ვ. გოილაძე, ვახტანგ გორგასალი და მისი ისტორიკოსი, თბილისი, 1991, გვ. 141-145.

⁸⁷ იქვე, გვ. 178.

ვახტანგამდე კლარჯეთში საეპისკოპოსო კათედრა არ ჩანს. რამდენადაც მანამდე თითქმის ერთი საუკუნის მანძილზე ეს მხარე აღმოსავლეთ რომის იმპერიას ეკუთვნოდა, საფიქრელია, რომ ის იყო ნაწილი იმპერიაში შემავალი პოლემონის პონტოს ეპარქიისა და ექვემდებარებოდა ტრაპეზუნტის კათედრას. V საუკუნის II ნახევარში ქართლის სამეფოს სხვა მხარეებთან ერთად კათედრა კლარჯეთშიც დაარსდა. ჯუანშერის ცნობით, ვახტანგმა „დასუა ერთი ეპისკოპოსად კლარჯეთს, ეკლესიასა ახიზისასა“⁸⁸. დვინის 506 წლის საეკლესიო კრების დამსწრე ქართლის ეპისკოპოსთა ჩამონათვალში არც „ეპისტოლეთა წიგნი“ და არც უხტანესის „ისტორიაში“ ახიზელი ეპისკოპოსი არ გვხვდება, მაგრამ ეს შეიძლება სახელთა დამახინჯებით აიხსნას. ს. კაკაბაძისა⁸⁹ და კ. კეკელიძის⁹⁰ ვარაუდით, ახიზად უნდა ვიგულისხმოთ ჩამონათვალში ნახსენები კისდადი⁹¹. ეზრა, კისდადის ეპისკოპოსი, სიაში წყაროსთაველსა და კუმურდოელს მოსდევს, რაც გვაფიქრებინებს, რომ მისი სამწყსოც სამხრეთ-დასავლეთ ქართლია, ე. ი. ის მართლაც შეიძლება ახიზელი იყოს⁹².

ახიზის ციხე, რომელსაც კ. კოხი გოჯიბორეთს უწოდებს⁹³, დგას ახლანდელ სოფელ ფერათლი ქოიდან (Ferhatlı Köy) 2-იოდე კმ-ით ჩრდილოეთით. მის მახლობლად მდებარე საეპისკოპოსო ტაძარი ამჟამად მთლიანად განადგურებულია. კლარჯეთის სიძველეთა ადრეული მკვლევარები – დ. ბაქრაძე, ა. პაელინოვი, პრ. უვაროვა და ნ. მარი მის შესახებ არაფერს წერენ. ერთადერთი მოკლე ცნობა დაგვიტოვა თბილისელმა მხარეთმცოდნემ ა. ფლორენსკიმ, რომელიც ახიზაში 1910-იან წლებში იმყოფებოდა. მისი მოწმობით, იმხანად შენობა უკვე ძლიერ დანგრეული იყო, თუმცა კედლების ნაწილი ჯერ კიდევ იდგა. ტაძრის აფსიდში ა. ფლორენსკიმ ნახა

⁸⁸ იქვე, გვ. 198.

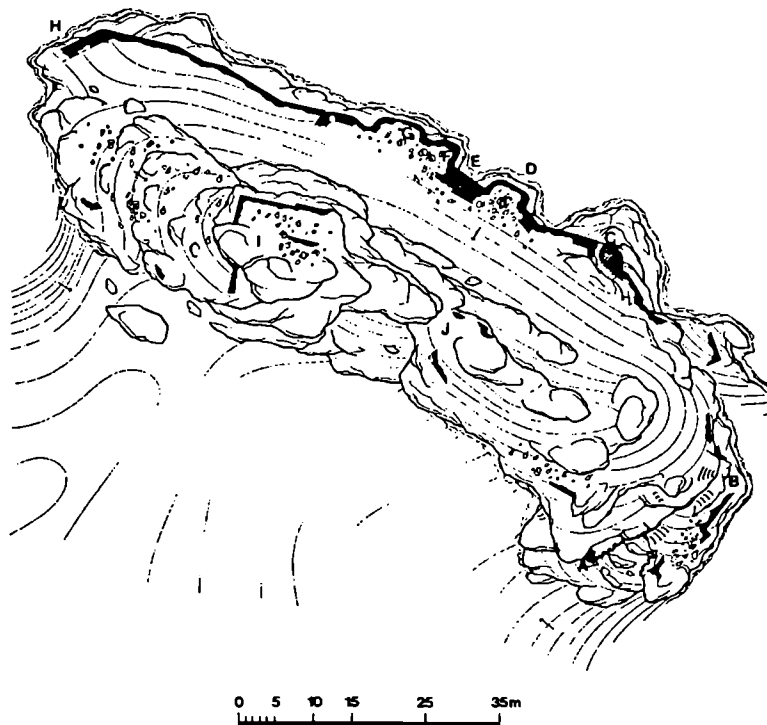
⁸⁹ ს. კაკაბაძე, ქართული სახელმწიფოებრიობის გენეზისის საკითხები, *საისტორიო მოამბე*, I, 1924, გვ. 51-52; მისივე, *ვახტანგ გორგასალი და მისი ხანა*, თბ., 1994, გვ. 332.

⁹⁰ კ. კეკელიძე, კანონიკური წყობილება ძველ საქართველოში, *ეტიუდები ძველი ქართული ლიტერატურის ისტორიიდან*, IV, თბ., 1957, გვ. 333-334.

⁹¹ *ეპისტოლეთა წიგნი*, სომხური ტექსტი ქართული თარგმანით, გამოკვლევითა და კომენტარებით გამოსცა ზ. ალექსიძემ, თბ., 1969, გვ. 97. უხტანესს თავის ჩამონათვალში ეს ეპისკოპოსი გამოტოვებული ჰყავს.

⁹² ი. ჯავახიშვილისა და დ. მუსხელიშვილის აზრით, კისდადი არის გიში – პერეთის საეპისკოპოსო ცენტრი (ი. ჯავახიშვილი, *ქართველი ერის ისტორია*, ტ. I, თბ., 1979, გვ. 302, შენ. 3; დ. მუსხელიშვილი, *დასახ. ნაშრ.*, გვ. 223).

⁹³ K. Koch, *Wanderungen im Oriente während der Jahre 1843 und 1844*, გვ. 184 და შემდგომ.



სურ. 1. ახიზის ციხე. გეგმა. რ. ეღვარდის მიხედვით

ორანტას ტიპის ღმრთისმშობლის მოზაიკური გამოსახულების ფრაგმენტები⁹⁴. ცნობილია ორი ანტეფიქსი ახიზის ტაძრიდან. ერთ-ზე გამოსახულია ორი განედლებული ჯვარი, მეორეზე – ჯვარი და ირემი. იკონოგრაფიული თავისებურებებით ანტეფიქსები ადრეული შუა საუკუნეებით თარიღდება⁹⁵. როგორც ჩანს, ვახტანგ გორგასლის დროს აგებულ ტაძარს შემდგომ ხანებში რაიმე არსებითი აღდგენა-

⁹⁴ ზ. სხირტლაძე, ახიზის ეკლესიისა და მისი მოზაიკის გამო, *ლიტერატურა და სელოენება*, 1991, №3, გვ. 155-156.

⁹⁵ იქვე, გვ. 156-160.

გადაკეთება არ განუცდია. ახიზის მიდამოებში არის რამდენიმე უფრო მოგვიანო ხანის დარბაზული ეკლესიის ნაშთებიც⁹⁶.

ღვინის კრების დამსწრე ეპისკოპოსთა სიასთან დაკავშირებით პ. ინგოროყვამ კლარჯეთის საეკლესიო ისტორიის სხვა საკითხიც წამოჭრა. სიის მიხედვით, კრებას ესწრებოდა თეოდოროს ფორთის ეპისკოპოსი⁹⁷. სხვა წყაროებით ეს კათედრა ცნობილი არ არის. თვით ტოპონიმი ფორთაც შუა საუკუნეების ტექსტებში არსად გვხვდება. პ. ინგოროყვა ფიქრობდა, რომ ესაა გვიანდელი სოფელი ფორთა კლარჯეთში, კარჩხალას ხეობაში, სადაც, მისი აზრით, V-VII საუკუნეებში ასევე არსებობდა საეპისკოპოსო კათედრა⁹⁸. მაგრამ, ვფიქრობ, გასათვალისწინებელია, რომ ფორთის ეპისკოპოსი ნახსენებია კახეთ-ჰერეთის ეპისკოპოსებს – ბოდბელს, კაწარელს, ჭერმელსა და ხუნანელს შორის, რაც ალბათ იმაზე უნდა მიგვანიშნებდეს, რომ მისი კათედრაც ამ მხარეშია საქმენელი. მე სწორი მგონია ს. კაკაბაძისა და კ. კეკელიძის მოსაზრება, რომლის მიხედვითაც „ფორთა“ არის დამახინჯებული ჩელეთი⁹⁹ – ერწოთიანეთის ეპარქიის ცენტრი, მოხსენიებული ჯუანშერის ჩამონათვალშიც ვახტანგის მიერ დაარსებულ საეპისკოპოსოებს შორის.

ამრიგად, კლარჯეთი შეადგენდა ერთ ეპარქიას, რომლის პირველი ცენტრი იყო ახიზა. მალე, როგორც ჩანს, ახიზამ დაკარგა უწინდელი საეკლესიო მნიშვნელობა და კათედრა ანშიში გადავიდა. ჩვენ დანამდვილებით ვიცით, რომ IX საუკუნის I ნახევარში კლარჯეთის საეპისკოპოსო ცენტრი ანჩია, მაგრამ მისი

⁹⁶ W. Djobadze, *Monasteries*. გვ. 22-23.

⁹⁷ ეპისტოლეთა წიგნი, გვ. 97; უხტანესი, *ისტორია გამოყოფისა ქართველთა სომეხთაგან*, სომხური ტექსტი ქართული თარგმანითა და გამოკვლევით გამოცემა ზ. ალექსიძემ, თბ., 1975, გვ. 138.

⁹⁸ პ. ინგოროყვამ ამ საეპისკოპოსოს კათედრალად მიიჩნია ნუკა-საყდრის სახელით ცნობილი ეკლესია (მდ. კარჩხალის ხეობაში, სოფელ შუა ფორთის მახლობლად) და არაბობამდელი ხანით დაათარილა ის. პ. ინგოროყვას აზრით, ნუკა-საყდარი „წარმოადგენს არქაული ტიპის ბაზილიკას, იგი თავისი სახეობით იმეორებს მე-5-7 საუკუნეთა უგუმბათო ბაზილიკების ტიპს“ (*გიორგი მერჩულე*, გვ. 315). ეს მოსაზრება აშკარად მცდარია. თუნდაც ფორთის ეპარქია მართლაც არსებულებიყო (რაც თავისთავად ღიდად საეჭვოა), წარმოდგენელია ნუკა-საყდარი, რომელიც მიუდგომელ შეუღელ კლდეზე დგას, საეპისკოპოსო ტაძარი ყოფილიყო – ასეთ მიუვალ ადგილებში კათედრალები არ შენდებოდა. რაც მთავარია, არქიტექტურულად ნუკა-საყდარს V-VII საუკუნეების ეპოქას ვერ დავუკავშირებთ – ის გარდამავალი ხანის ტიპიური ნაგებობაა (იხ. ქვემოთ).

⁹⁹ ს. კაკაბაძე, *ქართული სახელმწიფოებრიობის გენეზისის საკითხები*, გვ. 51-52; მისივე, *ვახტანგ გორგასალის და მისი ხანა*, გვ. 332; კ. კეკელიძე, *კანონიკური წყობილება ძველ საქართველოში*, გვ. 333-334.

დაწინაურება უნდა მომხდარიყო ბევრად უფრო ადრე. საფიქრელია, რომ კათედრა აქ დაფუძნდა ჯერ კიდევ არაბობამდე, VI საუკუნეში თუ არა, VII საუკუნის I ნახევარში მაინც.

ცნობა არტავაზის მიერ V საუკუნის II ნახევარში ოპიზაში მონასტრის აშენების შესახებ მკვლევართა უმეტესობას ერთხანს სარწმუნოდ არ მიაჩნდა – ძირითადად გამომდინარე მოსაზრებიდან, თითქოს ასურელი მამების მოსვლამდე, ე. ი. VI საუკუნის შუახანებამდე საქართველოში მონასტრები არ არსებობდა¹⁰⁰. „არავითარი საბუთი იმისა, რომ ჩვენში ეგრეთ წოდებული ათცამეტ ასურელ მამათა მოსვლამდე მონასტრები, ამ სიტყვის ნამდვილი მნიშვნელობით, ყოფილიყო, არ არსებობს. პირველი მონასტრები ჩვენში დააარსეს აღნიშნულმა მამებმა“ – წერდა ოთხმოციოდე წლის წინ კ. კეკელიძე¹⁰¹. ეს შეხედულება დიდი ხნის მანძილზე დომინირებდა ქართველოლოგიურ მეცნიერებაში. ბოლო ათწლეულებში გამოვლენილი მასალები სხვაგვარად წარმოაჩენს ქართული მონასტიციზმის ისტორიის ადრეულ ეტაპს და, ეფიქრობ, ამ თვალსაზრისით საფუძველი აღარა გვაქვს ეჭვი შევიტანოთ ჯუანშერის ცნობის სისწორეში¹⁰².

ეჭვს ოპიზის მონასტრის ადრეული თარიღის გამო დიდწილად კეებავდა უნდობლობა თვით „ვახტანგ გორგასლის ცხოვრების“ მიმართ – მას 1910-იანი წლებიდან მტკიცედ დაუმკვიდრდა უკიდურესად არასანდო ისტორიული წყაროს რეპუტაცია. ამგვარი დამოკიდებულება დიდად განაპირობებს ისეთმა ავტორიტეტებმა, როგორებიც იყვნენ ი. ჯავახიშვილი და კ. კეკელიძე. ი. ჯავახიშვილი აღნიშნავდა, რომ თხზულება „ზღაპარს უფრო მიაგავს, ვიდრე ნამდვილ ისტორიას“ და რომ ის „ვახტანგის დროის ისტორიისათვის, ზოგიერთ მცირეოდენ ცნობას გარდა, თითქმის გამოუსადეგარია“¹⁰³.

¹⁰⁰ კ. კეკელიძე, *ძველი ქართული ლიტერატურის ისტორია*, ტ. I, თბილისი, 1980, გვ. 88, 93, 147; ლ. მენაბდე, *ძველი ქართული მწერლობის კერები*, ტ. I, ნაკვეთი II, თბილისი, 1962, გვ. 385-386. ბოლოდროინდელ მკვლევართაგან ოპიზის დაარსების ადრეულ თარიღს უარყოფს ე. ჯობაძე (*W. Djobadze, Monasteries*, გვ. 15-16).

¹⁰¹ კ. კეკელიძე, *ძველი ქართული ლიტერატურის ისტორია*, ტომი I, ტფილისი, 1923, გვ. 72. ეს აზრი განმეორებულია ნაშრომის მომდევნო გამოცემებშიც (იხ. ბოლო, მეხუთე გამოცემა, თბილისი, 1980, გვ. 88).

¹⁰² ერცლად ამის შესახებ იხ.: დ. ხოშტარია, *უძველესი მონასტრები საქართველოში, არქიტექტურული მემკვიდრეობა*, I, თბილისი, 2001, გვ. 49-55.

¹⁰³ ი. ჯავახიშვილი, *ისტორიის მიზანი, წყაროები და მეთოდები წინათ და ახლად*, *წიგნი I: ძველი ქართული საისტორიო მწერლობა (V-XVIII სს.)*, თბილისი, 1945, გვ. 187, 191.

ბოლოსანს მკვლევართა დამოკიდებულება „ვახტანგ გორგასლის ცხოვრებისადმი“ შესამჩნევად შეიცვალა. ახლა უკვე ბევრი მათგანი იზიარებს ჯერ კიდევ საუკუნენახევრის წინ მ. ბროსეს მიერ გამოთქმულ მოსაზრებას იმის თაობაზე, რომ ამ თხზულებაში მოტანილი ზღაპრული ამბების საკმაოდ მნიშვნელოვანი ნაწილი სავსებით რეალური ისტორიული მოვლენების ანარეკლია¹⁰⁴. მ. ბროსემ თავის დროზე სწორად შენიშნა, რომ, მაგალითად, ჯუან-შერის მონათხრობში ვახტანგისა და ხუასრო მეფის ბრძოლების შესახებ ჯორჯანთა, ჰინდთა, სინდთა და აბაშთა წინააღმდეგ ასახვა პოვა სპარსეთის 460-იანი წლების ომებმა ჰუნებთან. მ. ვან ესბროკისა და ე. გოილაძის აზრით, რეალური საფუძველი აქვს ისეთ – ერთი შეხედვით ფანტასტიკურ – ეპიზოდსაც, როგორცაა ვახტანგ მეფის ლაშქრობა მცირე აზიაში¹⁰⁵. ეს ჩვენთვის განსაკუთრებით მნიშვნელოვანია, ვინაიდან ზემოთმოტანილი ცნობა ოპიზის მონასტრის დაარსების შესახებ უშუალოდ მოპყვება ამ ლაშქრობის ამბავს და გარკვეულად დაკავშირებულია მასთან – ისე ჩანს, რომ ოპიზის აგება ვახტანგ გორგასალს ლაშქრობისას ნანახმა მონასტრებმა შთააგონა: „...უბრძანა (არტავაზს), რათა გამო-ნახოს ჳევესა მას შინა ადგილი სამონასტრე და აღაშენოს ეკლესია, და ქმნეს მონასტრად, ვითარცა ეხილვნეს მონასტერნი საბურძნეთი-სანი... ხოლო არტავაზ აღაშენა... მონასტერი, რომელ არს ოპიზა“¹⁰⁶. გასათვალისწინებელია ისიც, რომ აღნიშნული ცნობის კონტექსტი – ვახტანგ მეფის აღმშენებლობა კლარჯეთში: არტანუჯის ციხის აგება და ახიზის ციხის განახლება – სავსებით რეალურია.

ოპიზის მონასტრის შესახებ მნიშვნელოვან ცნობას შეიცავს „სერაპიონ ზარზმელის ცხორება“. აქ აღნიშნულია, რომ „აღეშენა... წმიდა და ღიღი უდაბნოე ოპიზაჲ მონაზონთა მიერ, რომელთა ეწო-დებოდა ამონა, ანდრია, პეტრე და მაკარი“¹⁰⁷. სამწუხაროდ, ამ თხზუ-ლების შექმნისა და, შესაბამისად, მასში აღწერილი მოვლენების დრო დანამდვილებით დადგენილი არ არის (იხ. ქვემოთ) და ვერ ვიტყვი, V საუკუნეში მონასტრის დაარსებას უნდა მივაკუთვნოთ აღნიშნული ცნობა თუ მის განახლებას (ხელახლა აშენებას) VIII საუკუნეში.

¹⁰⁴ M. Brosset, *Histoire de la Géorgie*, S.-Petersbourg, 1849, გვ. 189.

¹⁰⁵ ე. გოილაძე, *ვახტანგ გორგასალი და მისი ეოქა*, გვ. 105-107. მ. ვან ესბროკს ეს აზრი გამოთქმული აქვს გამოუქვეყნებელ ნაშრომში. ცნობა ამის შესახებ მომავლად თ. მგალობლიშვილმა.

¹⁰⁶ *ქართლის ცხოვრება*, ტ. 1, გვ. 178.

¹⁰⁷ [ბასილ ზარზმელი], *ცხორებაჲ და მოქალაქობაჲ დემრთ-შემოსილისა ნეტარისა ჩამისა ჩუენისაჲ სერაპიონისი, ძველი ქართული აგიოგრაფიული ლიტერატურის ძეგლები, წიგნი I, იაბულაძის რედაქციით, თბილისი, 1963, გვ. 322 და შემდგომ.*

ასეა თუ ისე, ვფიქრობ, მატიანის ცნობა ვახტანგ მეფის დროს ოპიზის მონასტრის დაარსების თაობაზე სანდოა. სხვათა შორის, ოპიზის მონასტრის ადრეული ხანით დათარიღებას არსებითად ემხრობოდა ნ. მარიც. კერძოდ, იგი მონასტრის დაარსებას აკუთვნებდა კლარჯეთის ისტორიის ადრეულ, მის მიხედვით – არმენიზაციამდელ ხანას, ე. წ. თუბალ-კაინურ პერიოდს, ანუ იმავე V საუკუნეს¹⁰⁸. ამგვარი დათარიღების საფუძველს ნ. მარი ხედავდა ტოპონიმ „ოპიზის“ („ოპიჯის“) ზანურ წარმომავლობაში. კლარჯეთის ისტორიის ნ. მარისეული კონცეპციის ხელოვნურობა საესებით ცხადია, მაგრამ მიუხედავად ამისა, ოპიზის ადრეული დათარიღების სასარგებლოდ მის მიერ მოხმობილი არგუმენტი უთუოდ ყურადღებას იმსახურებს.

ოპიზის მონასტერი რამდენჯერმე განახლდა მომდევნო ხანებში (იხ. ქვემოთ). ამჟამად აქ LX საუკუნეზე ადრინდელი არაფერი ჩანს და ვახტანგისდროინდელი მონასტრის არქიტექტურის შესახებ რისამე თქმა შეუძლებელია.

კიდევ უფრო ძნელია მსჯელობა არტავეზის მიერ აგებული ორი ეკლესიის – დაბა მერისა და შინდობის შესახებ. ეს სახელწოდებები აქ მომაქვს „ქართლის ცხოვრების“ ს. ყაუხჩიშვილის მიერ დადგენილი ტექსტის მიხედვით. „ქართლის ცხოვრების“ სხვადასხვა ხელნაწერებში ისინი ძლიერ სხვაობს. ორ უძველეს – ანასეულ და ჭილაშვილისეულ ნუსხებში „დაბა მერის“ ნაცვლად გვაქვს „ბაბამერისა“, მარიამისეულ, ასევე ერთ-ერთ უადრეს ნუსხაში – „შაბასა მერისა“. „შინდობის“ ნაცვლად ანასეულ ნუსხაში წერია „შინდობნისა“, მარიამისეულში – „ბიღონიასა“¹⁰⁹. როგორც ჩანს, გვიანდელ გადამწერებს ეს სახელწოდებები აღარაფერს ეუბნებოდა. პ. ინგოროყვას კონიექტურით, აქ უნდა წავიკითხოთ „ლაბისა, მერისა და შინდობნისა“ და სამი პუნქტი უნდა ვიგულისხმოთ¹¹⁰. ამათგან შინდობა-შინდობანთან შეიძლება გაიგივდეს გვიანდელი სინდობა-წინობა-წინობანი შავშეთში, სოფ. აგარის მახლობლად. ნ. მარის ცნობით¹¹¹, აქ იდგა კარგად ნაგები მომცრო (დაახლოებით 9,7 × 6,6 მ) დარბაზული ეკლესია. მისი აღწერისას (მე თვითონ ეს ეკლესია არ მინახავს) ნ. მარი საგანგებოდ აღნიშნავს თხელ (70-80 სმ სისქის) კედლებს და პერანგის თლილი ქვების დიდ ზომებს. ამ ნიშნებით ნაგებობა უფრო X საუკუნის ბოლოსი ჩანს, ვიდრე V საუკუნის II ნახევრისა.

¹⁰⁸ "Первыми основателями Опизы, очевидно, были тубал-каинцы, именно или нверы (мингрельцы), или чаны (лазы)" (Георгий Мерчул, *Житие св. Григория Хандзтийского*, გვ. XXII).

¹⁰⁹ *ქართლის ცხოვრება*, I, გვ. 168.

¹¹⁰ პ. ინგოროყვა, *ვიორგი მერსეული*, გვ. 324.

¹¹¹ Н. Марр, *Дневник*, გვ. 5-6.

მერე (მერმ) კლარჯეთის ისტორიაში კარგად ცნობილი აღგილია. ის მდებარეობს მდ. კარჩხალას ხეობაში, წყაროსთავსა და მიძნაძორს ზემოთ. 820 წლის ახლო ხანებში სამცხიდან მოსულმა მონაზონმა ფებრონიამ აქ დააარსა დედათა მონასტერი, რომელიც ხშირად იხსენიება „გრიგოლ ხანძთელის ცხოვრებაში“. ეს მონასტერი, როგორც ჩანს, მთლიანად განადგურებულია – ისე, რომ მისი კვალიც აღარ ჩანს. ყოველ შემთხვევაში, ნ. მარიდან მოყოლებული დღემდე ვერცერთმა მკვლევარმა ვერ შეძლო მისი მოძებნა.

რაც შეეხება დაბას, თუ პ. ინგოროყვას კონიექტურა სწორია და ჯუანშერთან დაბა მართლაც ცალკე პუნქტის სახელწოდებაა, შესაძლოა ის გაიგივდეს მდ. იმერხევის ხეობაში, ჯმერკის მახლობლად მდებარე დაბასთან. 830-40-იან წლებში აქ წმ. გიორგის მონასტერი გაშენდა, რომელიც, – ისევე, როგორც მერე, – მოიხსენიება კლარჯეთის „ათორმეტ უდაბნოთა“ შორის. უკვე 1904 წელს, ნ. მარის კლარჯეთში მოგზაურობის დროს, დაბის მონასტერი მთლიანად დანგრეული იყო. ნ. მარმა ნამონასტრალზე ნახა მხოლოდ ეკლესიის უმნიშვნელო ნაშთი¹¹². V საუკუნის დროინდელი მშენებლობის რაიძე კვალის მოძებნა აქ შეუძლებელია. სხვათა შორის, კლარჯეთში, იმავე მდ. იმერხევის ზედაწელში არის სხვა სოფელიც დაბის სახელწოდებით. მის მახლობლად ასევე შემორჩა გაურკვეველი დროის მოზრდილი დარბაზული ეკლესიის ნანგრევი¹¹³.

¹¹² იქვე, გვ. 180.

¹¹³ იქვე, გვ. 74.

თავი III.

მეექვსე-მერვე საუკუნეები

523 წელს ქართლში მეფობა გაუქმდა¹¹⁴ და თითქმის მთელი ქვეყანა სპარსელთა უშუალო მმართველობას დაექვემდებარა. ჯუანშერი გვამცნობს, რომ სპარსელთაგან დამოუკიდებლობა შეინარჩუნა მხოლოდ ორმა განაპირა მთიანმა მხარემ – კახეთის მთიულეთმა, სადაც თავი შეაფარეს ბაკურ მეფის შვილებმა, და კლარჯეთ-ჯავახეთმა, სადაც „კლდეთა შინა კლარჯეთისათა“ მთავრობდა ვახტანგ გორგასლის შთამომავალი გუარამი, „დევით ხოსროიანი და მამით ბაგრატონი“¹¹⁵, „მამა ბაგრაციონთა“, როგორც მას სუმბატ დავითის-ძე უწოდებს¹¹⁶. ბიზანტია-სპარსეთის

¹¹⁴ ცნობა ქართლში მეფობის გაუქმების შესახებ აქვს პროკოპი კესარიელს (*გეორგია*, ტ. II, თბილისი, 1965, გვ. 94). ს. ყაუხჩიშვილი ფიქრობდა, რომ ქართლში 523 წლის მერვე დარჩა მეფე-მამასახლისის ინსტიტუტი შეზღუდული უფლებებით (*გეორგია*, ტ. IV, ნაკვეთი I, თბილისი, 1941, გვ. 80-84; ტ. V, თბილისი, 1963, გვ. 16-22). საბუთად მან, სხვათა შორის, მიუთითა იოანე მაღალას, თეოფანე ჟამთააღმწერლისა და გიორგი კედრენეს თხზულებებზე, რომლებშიც იხსენიება ზამანაზი-ძამანარძე – იბერიის მეფე 520-30-იან წლებში (*გეორგია*, ტ. III, 1936, გვ. 268; ტ. V, გვ. 16).

¹¹⁵ *ქართლის ცხოვრება*, ტ. I, გვ. 217-218.

¹¹⁶ იქვე, გვ. 373. სუმბატ დავითის-ძე გუარამის კლარჯეთში მთავრობის შესახებ არაფერს წერს. ის აქვება ბაგრაციონთა გვარის ოფიციალურ ისტორიას, რომლის მიხედვითაც გუარამი, დავით მეფის შთამომავალი ებრაელი, ამებთან ერთად ჩამოვიდა პალესტინიდან ანატოლიაში, მივიდა ქალაქ ეკლევში (ძველ ბერძენ ავტორთა აკილისენე-აკელესენე, სომეხ მემატიანეთა ეკელეაცი, მდ. ეფურატის ზედაწელში), სადაც ნათელ-ილო რაქაელ დედოფლისაგან და შემდეგ დამკვიდრდა ქართლში, სადაც „განაჩინეს ერისთავად“. ბაგრაციონთა წარმომავლობის თაობაზე რამდენიმე მოსაზრებაა გამოთქმული. იხ., მაგალითად: Н. Адонц, *Армения в эпоху Юстиниана*, С.-Петербург, 1908, გვ. 307-308, 412-413; პ. ინგოროყვა, *გიორგი მერჩულე*, გვ. 76-99; С. Toumanoff, *Studies in Christian Caucasian History*, Georgetown, 1963, გვ. 316-328; მ. ლორთქიფანიძე, ლეგენდა ბაგრაციონთა წარმოშობის შესახებ, *კავკასიის ხალხთა ისტორიის საკითხები*, თბილისი, 1966, გვ. 144-149; მ. სანაძე, ბაგრაციონთა წარმოშობის საკითხისათვის (ლეგენდა და სინამდვილე), *პროფესორ ოსთარ გივინიშვილის დაბადების 85 წლისთავისადმი მიძღვნილი სამეცნიერო კონფერენციის მასალები*, თბილისი, 2002, გვ. 41-45. ამ საკითხს ახალ შუქს აჟენს სინას წმ. ეპატერიენს მონასტერში 1975 წელს აღმოჩენილი ახალი კოლექციის

გამუდმებულმა ბრძოლამ სამხრეთ კავკასიაში გაბატონებისათვის გუარამი დიდი პოლიტიკის ასპარეზზე გამოიყვანა. მას საეცებით სამართლიანად აიგივებენ თეოფანე ბიზანტიელის მიერ ნახსენებ გურგენტან¹¹⁷, რომლის წინამძღოლობითაც ქართლი 571 წელს სომხეთში სპარსეთის წინააღმდეგ დაწყებულ დიდ აჯანყებას შეუერთდა. აჯანყებულები და, კერძოდ, გუარამი ბიზანტიის აქტიური მხარდაჭერით სარგებლობდნენ. იმპერატორმა იუსტინე II-მ (565-578) მას ქართლის მმართველობა ჩააბარა და კურაპალატის ტიტული უბოძა.

VI საუკუნის ბოლო და VII საუკუნის პირველ ათწლეულებში დაპირისპირება ბიზანტიასა და სპარსეთს შორის კვლავ გრძელდებოდა. 580-იან წლებში სპარსეთმა ნაწილობრივ აღიდგინა პოზიციები ქართლში, 590-იან წლებში ისევ დათმო, 600-იან წლებში კვლავ აღიდგინა, ხოლო 627 წელს, იმპერატორ ჰერაკლე II-სთან ნინევიის ბრძოლაში კატასტროფული მარცხის შემდეგ საბოლოოდ დაუთმო ქართლი ბიზანტიას¹¹⁸. ჩვენ არ ვიცით, რა ხდებოდა ამ ხანებში კლარჯეთში, მაგრამ თითო-ოროლა ძუნწი ცნობა საფუძველს გვაძლევს ვიფიქროთ, რომ იმ არეულ დროშიც „კლდენი კლარჯეთისანი“ არაერთხელ გამხდარა დამარცხებულთა უკანასკნელი თავშესაფარი. ჯუანშერის მიხედვით, აქ დამკვიდრდნენ სპარსელთა მოკავშირე სტეფანოზის (გუარამის ძის) შვილები 628 წლის შემდეგ, როცა „სხუა ყოველი ქართლი“ იმპერატორ ჰერაკლეს მიერ ერისმთავრად აღდგენილ ადარნასეს ეპყრა¹¹⁹.

ცნობები სამშენებლო საქმიანობის შესახებ VI-VII საუკუნეების კლარჯეთში პრაქტიკულად არ მოიპოვება. გამოთქმულია აზრი, რომ ამ დროს უნდა იყოს დაარსებული პარეხის (პარეხთას) მონასტერი მდ. დუგანალას ხეობაში, ბერთის ზემოთ. ასეთი მოსაზრების საფუძველს იძლევა „სერაპიონ ზარზმელის ცხორება“, რომელშიც ნათქვამია, რომ წმ. შიოს ერთ-ერთი მოწაფე მიქაელი ჩავიდა კლარჯეთში, ერთი ხანი, როგორც ჩანს, დაჰყო ოპიზაში და შემდეგ „აღაშენა უწყებითა საღმრთოთა მცირე ეგუტერი და შესაკრებელი მცირეთა ძმათა ადგილსა კლდოანსა და უვალსა კაცთაგან, რომელსა პარეხ უწოდიან“¹²⁰. მეორე მხრივ, „გრიგოლ ხანძთელის

ქართულ ხელნაწერთა ანდერძ-მინაწერები (Z. Alexidze, New Collection of Mount Sinai and its Importance for the History of Christian Caucasus, Armenia and Christian Orient. Yerevan, 2000, გვ. 177).

¹¹⁷ გეორგიკა, III, გვ. 257.

¹¹⁸ საქართველოს ისტორიის ნარკვევები, ტ. 2, თბილისი, 1973, გვ. 268-283 (თავის ავტორი – ა. ბოგვერაძე).

¹¹⁹ ქართლის ცხოვრება, გვ. 226.

¹²⁰ ცხორება სერაპიონ ზარზმელისა, გვ. 322.

ცხოვრების“ მიხედვით, „რაჟამს ხანცთამ იქმნა სახელოვან მადლითა და სიხარულევან სულიერთა შვილთაგან, მას ჟამსა მიძნაძოროდთ ხანცთად მოვიდა დიდი მეუღაბნოე მიქელ მამამ, რომელიცა დაემკვდრა პარეხთა, რამეთუ იყო იგი მეგობარ ნეტარისა მამისა გრიგოლისა. და ეძიებდა მარტოდ-მყოფებასა და პოვა თავისა თვისისა სამკვდრებელი ბერთისა პარეხთა“¹²¹.

ამ ორი ცნობის შეჯერებით მიღებული შედეგი პირდაპირ კავშირშია „სერაპიონ ზარზმელის ცხოვრების“ დათარიღებასთან, რომელიც მკვლევართა შორის აზრთა სხვადასხვაობას იწვევს. მათი ნაწილი, რომელიც თხზულებაში აღწერილ მოვლენებს VI-VII საუკუნეებით ათარიღებს¹²², ფიქრობს, რომ პარეხის მონასტერი მართლაც დააარსა წმ. შიოს მოწაფემ მიქაელმა VI საუკუნის შუახანებში; შემდეგ, არაბობის ხანაში, მონასტერი დაიცალა; მოგვიანებით, 830-40-იან წლებში ნამონასტრალზე დამკვიდრდა მარტომყოფი ბერი მიქაელი; ის, რომ ორსავე წერილობით ცნობაში სამონასტრო ცხოვრების დაწყების ინიციატორს ერთიდაიგივე სახელი – მიქაელი ჰქვია, უბრალო დამთხვევებაა, მითუმეტეს, რომ მათი წარმომავლობა და ცხოვრების წესი წყაროებში სხვადასხვაგვარი ჩანს.

მკვლევართა მეორე ჯგუფი, რომელიც სერაპიონ ზარზმელს IX საუკუნის მოღვაწედ მიიჩნევს¹²³, თვლის, რომ მიქაელ პარეხელის მოხსენიება წმ. შიოს მოწაფედ ტექსტის გვიანდელი დამახინჯების შედეგია; ორსავე თხზულებაში მოხსენიებული მიქაელი ერთიდაიგივე პირია, გრიგოლ ხანძთელის თანამედროვე; შესაბამი-

¹²¹ იქვე, გვ. 280.

¹²² P. Peeters, *Histoires monastiques géorgiennes*, Analecta Bollandiana, t. XXXVI-XXXVII, 1923, გვ. 165; ს. კაკაბაძე, ქართული სახელმწიფოებრიობის გენეზისის საკითხები, გვ. 54; პ. ინგოროყვა, *გიორგი მერჩულე*, გვ. 324-339, 345-346; Г. Чубинашвили, *Грузинское чеканное искусство*, Тбилиси, 1959, გვ. 29-31; ე. ბერიძე, *სამცხის ხუროთმოძღვრება. XIII-XVI საუკუნეები*, თბილისი, 1955, გვ. 118-123; ა. ბოგვერაძე, სერაპიონ ზარზმელის ცხოვრების თარიღისათვის, *მაცნე, ისტორიის სერია*, №3, 1964, გვ. 50-69; დ. თუმანიშვილი, ბასილ ზარზმელი ტაძართმშენებლობის შესახებ, *ლიტერატურა და ხელოვნება*, №1-6, 1996, გვ. 57-58.

¹²³ ი. ჯავახიშვილი, *ძველი ქართული საისტორიო მწერლობა (V-VXIII სს.)*, ტფილისი, 1916, გვ. 61-72; ე. თაყაიშვილი, „შენიშვნები ზარზმის ეკლესიისა და მის სიძველეთა შესახებ, *ტფილისის უნივერსიტეტის მოამბე*, №1, 1919, გვ. 105-124; კ. კეკელიძე, *ქართული ლიტერატურის ისტორია*, ტ. I, პირველი გამოცემა, ტფილისი, 1923, გვ. 145-148 (1980 წლის მეხუთე გამოცემაში – გვ. 146-152); ლ. მენაბდე, *ძველი ქართული მწერლობის კერები*, ტ. I, გვ. 423-427, 490-494; ნ. ვანნაძე, *სერაპიონ ზარზმელის ცხოვრება, როგორც საისტორიო წყარო*, თბილისი, 1975, გვ. 5-30; W. Djobadze, *Monasteries*, გვ. 52-53.

სად, VI-VII საუკუნეში პარეხის მონასტერი არ არსებობდა, ის დაარსდა IX საუკუნეში.

რამდენადაც „სერაპიონ ზარზმელის ცხორებაში“ ასახული ისტორიული რეალიები, ვფიქრობ, მაინც უფრო ადრეული დათარიღების სასარგებლოდ მეტყველებს, შესაძლებელია პარეხის მონასტერი მართლაც VI საუკუნის II ნახევარში იყოს დაარსებული, თუმცა გადაჭრით ამის მტკიცება არ შეგვიძლია. არქიტექტურა ამ მხრივ ვერაფრით გვეხმარება, ეინაიდან პარეხში შემონახულ ნაგებობათაგან IX საუკუნეზე ადრეულ ხანას ვერცერთს ვერ მივაკუთვნებთ (იხ. ქვემოთ).

სამეცნიერო ლიტერატურაში ერთხანს ფეხმოკიდებული იყო მოსაზრება, თითქოს არაბობამდელ ხანაში კლარჯეთში სომხებმა რაღაც მონასტრები ააშენეს. ეს აზრი მომდინარეობს ნ. მარისგან, რომელსაც, როგორც ზემოთ იქვა, სჯეროდა, რომ VI-VII საუკუნეებში კლარჯეთს სომხური ემიგრაციის დიდი ტალღა მოაწყდა, რამაც შედეგად მთელი მხარის არმენიზაცია გამოიღო. „გრიგოლ ხანძთელის ცხოვრების“ პირველი გამოცემის წინასიტყვაობაში ნ. მარი წერდა გრიგოლისა და მის მოწაფეთა მოღვაწეობის დასაწყისის შესახებ: „ქართულ ბერებს კლარჯეთში სომხური სამონასტრო ნაგებობები რაღაც ნგრევის შემდეგ სრულიად გაპარტახებული და მოშლილი დახედათ“¹²⁴. VIII საუკუნის შუახანებში ოპიზის აღდგენასთან დაკავშირებით კი შენიშნავდა: „პირველი ქართული სამონასტრო კოლონია კლარჯეთში დაფუძნდა ერთ-ერთი სომხური სავანის ახალთახალ ნაფერფლარზე (на одном из совершенно свежих пепелищ армянских обителей)“¹²⁵. მოგვიანებით იგივე აზრი უფრო რელიეფურად ჩამოაყალიბა კ. კეკელიძემ: „სომხებს გაუშენებიათ მონასტრები, როგორიცაა ოპიზა, ხანძთა, იშხანი, მიძნაძორი, შატბერდი და სხვა, სადაც კულტურულ-შემოქმედებითი და ლიტერატურული მოღვაწეობა დულდა და გადმოდულდა“¹²⁶.

¹²⁴ Житие, გვ. XV.

¹²⁵ იქვე, გვ. XXII.

¹²⁶ კ. კეკელიძე, *ძველი ქართული ლიტერატურის ისტორია*, ტ. I, მეორე გამოცემა, თბილისი, 1941, გვ. 84. გვიანდელ გამოცემებში ამოღებულია მონასტრების ჩამონათვალი, ხოლო „დულდა და გადმოდულდა“ უფრო ზომიერი გამოთქმით არის შეცვლილი, მაგრამ აზრი იგივე დარჩა (იხ. მეხუთე გამოცემა, თბილისი, 1980, გვ. 97: „VI-VII საუკუნეებში აქ, როგორც ქალკედონიტურ ქვეყანაში, თავი შეუფარებიათ სამშობლოდან დევნილ ქალკედონიტ-სომხებს, რომელთაც გაუშენებიათ აქ რიგი მონასტრები, სადაც კულტურულ-შემოქმედებითსა და ლიტერატურულ მოღვაწეობას აქონდა ადგილი“).

6. მარის კონცეპცია VI-VII საუკუნეებში კლარჯეთის არმენიზაციის შესახებ კარგა ხანია უარყო საისტორიო მეცნიერებამ¹²⁷. ზემოთ მეც შევეცადე მეჩვენებინა, რომ გარკვეული რაოდენობის სომხური მოსახლეობის არსებობა კლარჯეთში, რაც დასტურდება წერილობითი ცნობითა და ტოპონიმიკით, არამცდარამც არ ნიშნავს მთელი მხარის გასომხებას. მითუმეტეს არაეითარი საფუძველი არ არსებობს კლარჯეთში სომხური მონასტრების დაარსებასა და სომეხთა კულტურტრეგერულ როლზე სალაპარაკოდ. არ მოიპოვება არცერთი წერილობითი ცნობა, რომელიც პირდაპირ ან ირიბად დაადასტურებდა სომხების მიერ კლარჯეთში თუნდაც ერთი მონასტრის აგებას¹²⁸. ის ფაქტი, რომ რამდენიმე ადგილს სომხური წარმოშობის სახელწოდება აქვს, ცხადია, არ ნიშნავს, რომ ამ ადგილებში აუცილებლად უნდა ყოფილიყო სომხური მონასტრები. კლარჯეთში სომხური მწიგნობრული კერების არსებობას არაფერი ადასტურებს. არ არის ცნობილი კლარჯეთში იმხანად შექმნილი თუნდაც ერთი სომხური ხელნაწერი. იმ პუნქტებში, სადაც ნ. მარი და კ. კეკელიძე ვარაუდობდნენ VI-VII საუკუნეებში სომხური მონასტრების არსებობას, არ ჩანს სომეხთა სამშენებლო მოღვაწეობის არაეითარი კვალი.

აქვე შევნიშნავ, რომ თუ ნ. მარისა და კ. კეკელიძის მიხედვით სომეხთა აქტიუობა კლარჯეთში VI-VII საუკუნეებით იფარგლება და VIII თუ არა IX საუკუნიდან მაინც ეს მხარე ქართულ კულტურულ ორბიტაში ექცევა, ზოგიერთი ავტორი კიდევ უფრო შორს მიდის და ცდილობს კლარჯეთი ტაოსთან ერთად მთლიანად მოსწყვიტოს საქართველოს. ასეთი მცდელობები ადრეც ყოფილა, ბოლოსანს კი მათ განსაკუთრებით ტენდენციური ხასიათი მიეცა. ჩნდება პუბლიკაციები, რომლებშიც ტაო-კლარჯეთი ისტორიული სომხეთის ნაწილად, ხოლო სამხრეთ საქართველოს IX-X საუკუნეთა

¹²⁷ საგულისხმოა, რომ ლ. მენაბდე, რომელიც ყველა საკამათო საკითხში, როგორც წესი, ემხრობა კ. კეკელიძის აზრს, ამ საკითხთან დაკავშირებით წერს: „დღეს არაეინ იზიარებს აზრს ოპიზის მონასტრის სომხური წარმომავლობის შესახებ და ის ფაქტი, რომ ოპიზის ტაძარი ქართველთა მიერაა აშენებული ადრეულ ხანაში, საყოველთაოდ აღიარებულია“ (ლ. მენაბდე, *ძველი ქართული მწერლობის კერები*, ტ. I, გვ. 385).

¹²⁸ აქ, ცხადია, არ ვგულისხმობ ტაოში მდებარე იშხანს, რომელსაც კ. კეკელიძე კლარჯეთის მონასტრებს შორის ახსენებს. კარგად არის ცნობილი, რომ იშხანში პირველი კათედრალი ქალკედონიტმა სომეხმა კათალიკოსმა ნერსე მ აგო VII საუკუნის შუახანებში. მაგრამ ტაოსა და კლარჯეთის აღრევა არ შეიძლება. IX საუკუნემდე მათი ისტორიული ბედი სხვადასხვაგვარი იყო.

კულტურა „სომხურ-ქალკედონიტურად“ ცხადდება¹²⁹. არქიტექტურული ასპექტი ასეთ პუბლიკაციებში, როგორც წესი უკანა პლანზეა, ვინაიდან ხელოვნების ისტორიის თვალსაზრისით ტაო-კლარჯეთის საქართველოსაგან მოწყვეტისა და სომხეთზე „მიბმის“ აბსურდულობა მეტისმეტად აშკარაა. თუმცა თითო-ოროლა მცდელობა თვით არქიტექტურის ისტორიკოსთაგანაც ყოფილა. ისინი ძირითადად ტაოსკენ არის მიმართული, მაგრამ შიგადაშიგ ავტორები კლარჯეთსაც სწვდებიან. ზოგიერთ გამოცემაში სომხური არქიტექტურის ფარგლებში განიხილება არა მხოლოდ ხახული, ოშკი, ოთხთა ეკლესია და პარხალი, არამედ ოპიზაც, დოლისყანაც, ტბეთიც და იენი-რაბათიც¹³⁰. ასეთი „მიგნებები“ მთლიანად ლოკალური რუსულ-სომხური მეცნიერების ფარგლებში რჩება და

¹²⁹ სამხრეთ-დასავლეთ საქართველოს ისტორიის ფალსიფიკაციის უკანასკნელი გახმაურებული მაგალითია პარაგრაფი Искусство армян-халкидонитов (ავტორი: ა. კასარიანი) სტატიაში: Армения, Православная энциклопедия, т. III, Москва, 2002, გვ. 314-316.

¹³⁰ ტაოსა და ასევე ნაწილობრივ შევშეთ-კლარჯეთის ხუროთმოძღვრების სომხურად გამოცხადებას შეეცადა ნ. ტოკარსკი (Н. Токарский, *Архитектура древней Армении*, Ереван, 1946), რომელიც მკაცრად გააკრიტიკა ს. ჯანაშიამ (С. Джанашия, *Об одном примере искажения исторической правды*, Тбилиси, 1947). ავტორის სიკედილის შემდეგ ცალკე წიგნად გამოიცა ნ. ტოკარსკის იმავე სულისკვეთებით დაწერილი საუციალური ნაშრომი ტაოს არქიტექტურის შესახებ (Н. Токарский, *Из истории средневекового строительства в Тайкском княжестве*, Ереван, 1988). მოგვიანო ხანის ავტორთაგან აღსანიშნავია ტ. მარუტიანი, რომელმაც რამდენიმე სომხურენოვანი ნაშრომის პუბლიკაციის შემდეგ რუსულად გამოსცა ერთგვარი შემაჯამებელი წიგნი (იხ. Т. Марутян, *Архитектурные памятники - Звартноц, Аван, Собор Анииской богородицы...*, Ереван, 1989). მისი მესამე, ყველაზე დიდი ნაწილი (გვ. 144-239) – მას ეწოდება Архитектурные памятники Глубинной Армении – პრაქტიკულად მთლიანად ეძღვნება ისტორიული სამხრეთ-დასავლეთ საქართველოს არქიტექტურას. აქ განხილულია უმეტესად ტაოს საეკლესიო ნაგებობები, თუმცა აქა-იქ ავტორი აპარებს კოლა-არტაანისა და კლარჯეთის ეკლესიებსაც. ასე, ცალკე თავი ეთმობა იენი-რაბათს, რომელიც თურმე ოდითგანვე ანტიქალკედონიტ სომეხთა ეკლესია ყოფილა (გვ. 220-221). ერთგან დოლისყანის შესახებ ნათქვამია, რომ მისი გუმბათი დაანგრეეს არაბებმა (?) და შემდეგ ის აღდგენილი იქნა „სუსტად სომხური არქიტექტურის ძეგლების მსგავსად“ (купол восстанавливался по точному подобию памятников армянской архитектуры, გვ. 218). მეორეგან ტ. მარუტიანი ზოგადად ახსენებს „კლარჯეთის სომხურ საკულტო ნაგებობებს“ (გვ. 213). საერთოდ, იგი ცდილობს გაატაროს აზრი, რომ IX-XI საუკუნეების კლარჯეთის არქიტექტურა მთლიანად თუ არა, ნაწილობრივ მიიცხვება სომხურს.

უფრო შორს გასაველი არა აქვს. მათ არ ძალუძს გაეღენა იქონიოს საერთაშორისო სამეცნიერო აზრზე, რომელიც მტკიცედ ჩამოყალიბდა მეკლევართა რამდენიმე თაობის მრავალწლიანი შრომის საფუძველზე. არცერთ სერიოზულ ავტორს არ შეუტანია ეჭვი იმაში, რომ ტაო-კლარჯეთის შუა საუკუნეების ხუროთმოძღვრება ქართული კულტურის განუყოფელი ნაწილია.

VII საუკუნის II ნახევრიდან საქართველოს ისტორიაში ახალი ეტაპი დაიწყო. 654 წელს ქართლის ერისმთავარი წინააღმდეგობის გაუწეველად დამორჩილდა საზღვარზე მომდგარ არაბებს, რაც გაფორმდა არაბთა სარდლის მასლამას მიერ გაცემული „დაცვის სიგელით“. სიგელში აღნიშნულია, რომ იმავე პირობით არაბებს დამორჩილდნენ ქართლის ცალკეული მხარეები და მათ შორის კლარჯეთიც. ეს საგანგებო აღნიშვნა მოწმობს, რომ ერისთავები საკმაოდ დამოუკიდებელი იყვნენ არა მხოლოდ შინაურ, არამედ საგარეო საქმეებშიც.

არაბთა ბატონობა საქართველოში განსაკუთრებით დამძიმდა VIII საუკუნის I ნახევარში, ხალიფა ხიშამის (724-743) ზეობის წლებში. 735 წელს აჯანყებით მოცული კავკასიის დასამორჩილებლად ხიშამმა თავისი ბიძაშვილი მარვან-იბნ-მუჰამადი (საქართველოში მურვან-ყრუდ წოდებული) გამოგზავნა დიდი ლაშქრით. მისი სამხედრო ძალით შეძრწუნებული „მთავარნი და პიტიახნი, ნათესავნი ერისთავთა და წარჩინებულთანი შეიმეოტნეს კავკასიად, და დაიმაღნეს კლდეთა და ღრეთა“¹³¹. შემოსევას, რომელიც ორ წელს გაგრძელდა, უზარმაზარი მსხვერპლი, ნგრევა და გაპარტახება ახლდა თან.

ჩვენ დანამდვილებით არ ვიცით, იყო თუ არა კლარჯეთი მურვან-ყრუს მიერ დალაშქრულ მხარეთა შორის. ამის პირდაპირ დადასტურებას მხოლოდ სუმბატ დავითის-ქესთან ეპოელობთ. მისი ცნობით, „ყრუმან ბაღდადეღმან შემეუსრნა ყოველნი ციხენი და მოველო შაეშეთიცა და ლადონი“¹³². „ლადონი“ – ხეობებით დასერილი მთები მდ. იმერხევის მარჯვენა ნაპირზე – კლარჯეთის ნაწილია, გვიანდელი „საქართველოს სინას“ ტერიტორია. სუმბატი ასევე წერს, რომ აშოტ კურაპალატმა განაახლა არტანუჯის ციხე, რომელიც „აოტრებულ იყო ბაღდადეღისა მით ყრუობითგან“¹³³. სხვა წყაროთა ცნობები განსხვავებულ სურათს იძლევა. „დავით და კონსტანტინეს მარტვილობაში“ აღწერილ მურვან ყრუს მარშრუტში არც კლარჯეთი ჩანს და არც შაეშეთი – დამპყრობელი სამცხიდან

¹³¹ ქართლის ცხოვრება, ტ. I, გვ. 234.

¹³² იქვე, გვ. 376.

¹³³ იქვე, გვ. 377.

(ოდრხიდან) არგვეთში გადადის¹³⁴. ასევეა შესაბამის ჩანართშიც ჯუანშერთან¹³⁵. სხვაგან ჯუანშერი არაბთა მიერ „განრყუნილ“ ქვეყნებს შორის ასახელებს ქართლს, სომხითსა და რანს¹³⁶, „არჩილის წამებაში“ ქართლთან ერთად დასახელებულია კახეთიც¹³⁷, მაგრამ შავშეთ-კლარჯეთი ნახსენები არსად არის. გიორგი მერჩულეს მიხედვით, 780-იან წლებში, როცა გრიგოლ ხანძთელი ხანძთაში ჩაეიდა, „კლარჯეთს და ტაოთა შინა და შავშეთს და ყოველთა მათ მახლობელთა ქუეყანათა მცირენი იპოვებოდეს დაშენებული ტყეთა შინა ადგილ-ადგილ“¹³⁸. ეს შეიძლება მართლაც ჰგავდეს სასტიკი მტრის მიერ აოხრებული მხარის სურათს (ასეც აღიქვამს ბევრი მკვლევარი), მაგრამ თვითონ გიორგი მერჩულე არაბთა ლაშქრობის შესახებ არაფერს წერს. საგულისხმოა, რომ სუმბატ დავითის-ძე – ერთადერთი ავტორი, რომელიც შავშეთ-კლარჯეთში მურვან-ყრუს შემოჭრის შესახებ მოგვითხრობს – ამ რეგიონში მოსახლეობის შემცირებას („მცირედლა დაშთეს კაცნი ადგილ-ადგილ“¹³⁹) უკავშირებს არა არაბთა შემოსევას, არამედ „სატლობას“ – ქოლერის ეპიდემიას. კ. კეკელიძის სწორი შენიშვნით, ეს უნდა ყოფილიყო ქოლერის 746-747 წლების დიდი ეპიდემია, რომელმაც უამრავი ხალხი იმსხვერპლა ბიზანტიის იმპერიაში¹⁴⁰.

¹³⁴ *საქართველოს სამოთხე: სრული აღწერაჲ დუაწლთა და ვნებათა საქართუმლოს წმიდათა, შეკრებილი და გამოცემული გობრონ (მიხაილ) საბინინის მიერ, პეტერბურლი, 1882, გვ. 324-325.*

¹³⁵ *ქართლის ცხოვრება, ტ. I, გვ. 234.*

¹³⁶ იქვე, გვ. 239.

¹³⁷ იქვე, გვ. 245.

¹³⁸ გიორგი მერჩულე, შრომაჲ და მოღუაწებაჲ ღირსად ცხოვრებისაჲ წმიდისა და ნეტარისა მამისა ჩუენისა გრიგოლისი არქიმანდრიტისაჲ ხანცთისა და შატბერდისა აღმაშენებლისაჲ, და მის თანაჲ ვსენებაჲ მრავალთა მამათა ნეტართაჲ, *ძველი ქართული აგიოგრაფიული ლიტერატურის ძეგლები*, წიგნი I, ილ. აბუღაძის რედაქციით, თბილისი, 1963 (ქვემოთ: ცხოვრება გრიგოლ ხანძთელისა), გვ. 257.

¹³⁹ *ქართლის ცხოვრება, ტ. I, გვ. 376.* ეს ფრაზა და გიორგი მერჩულეს ნათქვამი „მცირენი იპოვებოდეს დაშენებული ტყეთა შინა ადგილ-ადგილ“ ისე წაგავს ურთმანეთს, რომ შესაძლოა მათ საერთო წყარო ჰქონდეს.

¹⁴⁰ კ. კეკელიძე, *ძველი ქართული ლიტერატურის ისტორია*, ტ. I, თბილისი, 1980, გვ. 93, შენ. I. კარგად არის ცნობილი რა კატასტროფული შედეგები ჰქონდა შუა საუკუნეებში ეპიდემიებს, რომლებსაც მეტი ხალხი ეწირებოდა, ვიდრე ყველაზე სისხლიან ომებს. იმ დაავადებათა შორის, რომელთაც ევროპაში განსაკუთრებით დიდი სიკვდილიანობა მოჰყვა, მკვლევარები ასახელებენ ქოლერასა და შავ ჭირს (В. Самаркин, *Историческая география западной Европы в средние века*, Москва, 1976, გვ. 84).

ეპიდემია, როგორც ჩანს, შეეხო კლარჯეთის უძველეს (და იმხანად, შესაძლოა, ერთადერთ) მონასტერსაც¹⁴¹ – ოპიზა დაიცალა. 750-60-იან წლებში ის კელავ აღდგა. როდესაც 780 წლის ახლო ხანს გრიგოლ ხანძთელი კლარჯეთში ჩაივინა, აქ მას ოპიზის გარდა სხვა მონასტერი არ დახვედრია. ოპიზაში იჯდა აღდგენის შემდეგ რიგით მესამე წინამძღვარი, იყო მცირერიცხოვანი თემი და წმ. იოანე ნათლისმცემლის პატარა ეკლესია.

მთლიანად, დამოუკიდებლად იმისა, გადაურჩა თუ არა კლარჯეთი მურვან-ურუს ლაშქარს, მდგომარეობა აქ უკიდურესად მძიმე იყო. რეგიონს მძიმე კვალი დაამჩნია გამანადგურებელმა ეპიდემიამ და იმ საერთო პოლიტიკურმა და ეკონომიკურმა კრიზისმა, რომელმაც VIII საუკუნეში მთელი საქართველო მოიცვა. ჩამკვდარი სულიერი და სამეურნეო ცხოვრება, გამეჩხვრებული მოსახლეობა, მოშლილი ადმინისტრაცია – ასეთი იყო ვითარება კლარჯეთში VIII-IX საუკუნეთა მიჯნაზე, როცა აქ დაახლოებით ერთდროულად ორი დიდი პიროვნება, სასულიერო და საერო წინამძღოლები გრიგოლ ხანძთელი და აშოტ ბაგრატიონი გამოჩნდნენ.

VI საუკუნეში შავი ჭირის ეპიდემიის შემდეგ მოსახლეობის რაოდენობა ბევრგან განახევრდა. დასავლეთ ევროპის ზოგიერთ რაიონში „შავი სიკედილის“ სახელით ცნობილ ოთხ ეპიდემიას 25 წლის მანძილზე (1348-1350, 1360-1361, 1369 და 1374 წლებში) მოსახლეობის 80-90% ემსხვერპლა. (იქვე, გვ. 88-90). უმძიმესი შედეგები აქონდა 1474 წელს შავი ჭირის ეპიდემიას თბილისში (ეს ტრაგედია მეტყველად არის აღწერილი თბილისში გადაწერილი ერთი სომხური სახარების მინაწერში, იხ.: *სომხურ ხელნაწერთა XIV-XV საუკუნეების ანდერძების ლიშატაკარანების/ ცნობები საქართველოს შესახებ*, ძველი სომხურიდან თარგმნა, შესავალი, კომენტარები და შენიშვნები დაურთო ა. აბდალაძემ, თბილისი, 1978, გვ. 85-86).

¹⁴¹ ეპიდემიებს შუა საუკუნეებში განსაკუთრებით მაღალი სიკვდილიანობა მოჰყვებოდა ადამიანთა კონცენტრაციის ადგილებში, კერძოდ, ქალაქებსა და მონასტრებში (В. Самаркин, *Историческая география западной Европы в средние века*, გვ. 84).

თავი IV.

ბრიტოლ ხანძთელი და აღრეული მშენებლობა „საქართველოს სინაჟი“

როგორც ზემოთ გამოჩნდა, კლარჯეთის IX საუკუნემდელი საეკლესიო არქიტექტურა ჩვენთვის პრაქტიკულად უცნობია. არის წერილობითი ცნობები სხვადასხვა დროს აქ ჩატარებული რამდენიმე მშენებლობის თაობაზე, მაგრამ ამ ცნობების დაკავშირება კონკრეტულ ნაგებობებთან ვერ ხერხდება. მთლიანად, ჩვენი დღევანდელი ცოდნის დონეზე შეიძლება ითქვას, რომ კლარჯეთში არ მოიპოვება IV-VIII საუკუნეებით დათარიღებული არცერთი ასე თუ ისე გადარჩენილი საეკლესიო ნაგებობა. რა თქმა უნდა, გასათვალისწინებელია ის სპეციფიკური პირობები, რომლებიც შეიქმნა კლარჯეთში თურქების მიერ ამ მხარის დაპყრობის შემდეგ, განსაკუთრებით კი XIX-XX საუკუნეებში – გამაჰმადიანებული მოსახლეობა ეკლესიებს აღარ უვლიდა, პირიქით, ხშირად ანგრევდა კიდევ. მაგრამ ამ უკიდურესად არახელსაყრელ პირობებშიც კი შემოინახა IX-X საუკუნეთა რამდენიმე ათეული ნაგებობა, ხოლო უფრო ადრინდელი, როგორც ითქვა – არცერთი. როგორც ჩანს, IX საუკუნემდე კლარჯეთში საეკლესიო მშენებლობას ეპიზოდური ხასიათი ჰქონდა, ეკლესიები აქ ცოტა იყო, ყოველ შემთხვევაში, გაცილებით ნაკლები, ვიდრე ქართლსა და კახეთში. ფართომასშტაბიანი აღმშენებლობა კლარჯეთში IX საუკუნეიდან იწყება და დაკავშირებულია შუა საუკუნეების საქართველოს ყველაზე დიდი სამონასტრო მოძრაობის ინიციატორის – გრიგოლ ხანძთელის დაუცხრომელ მოღვაწეობასთან.

ძნელი წარმოსადგენია, მაგრამ ფაქტია – რომ არა იერუსალიმის წიგნთსაცავში იღბლად გადარჩენილი ერთადერთი ხელნაწერი, საქართველოს სულიერი ისტორია მისი ერთი-ერთი უმთავრესი მონაწილის გრიგოლ ხანძთელის მოუხსენიებლად დაიწერებოდა. ერთხანს ასეც იწერებოდა. დღევანდელ მკითხველს უთუოდ მოხვედება თვალში, რაოდენ უფერულია გრიგოლ ხანძთელის გარეშე IX საუკუნის საქართველოს ისტორიის სურათი მარი ბროსეს „საქართველოს ისტორიაში“ ან რაოდენ ნაკლებია სამონასტრო ცხოვრებისადმი მიძღვნილი თავი მიხეილ თამარაშვილის ნაშრომში „ქართული ეკლესია დასაბამიდან დღემდე“, მაგრამ ეს, ცხადია, ავტორთა ბრალი არ არის – მათ უბრალოდ არაფერი იცოდნენ გრიგოლ ხანძთელის მოღვაწეობის

შესახებ. მხოლოდ 1911 წელს ნ. მარის მიერ გიორგი მერჩულის თხზულების სრული ტექსტის გამოქვეყნების შემდეგ შეივსო ჩვენი ცოდნა ეროვნული კულტურის ისტორიის იმ ფურცლით, რომლის გარეშეც IX საუკუნის საქართველოს სულიერი ცხოვრება საკვირველად ღარიბი ჩანდა. ამ ფურცლის გარეშე გაუგებარი (ან, ყოველ შემთხვევაში, ძნელად ასახსნელი) იქნებოდა შემდგომი მოვლენებიც, კერძოდ მწიგნობრობის, არქიტექტურისა და ხელოვნების არნახული აყვავება და ზოგადად, განსაკუთრებული სულიერი აღმავლობა X საუკუნის კლარჯეთსა და ტაოში.

ქართლის წარჩინებული ოჯახის შთამომავალი, ნერსე ერისთავის ოჯახში აღზრდილი გრიგოლი ახალგაზრდობაშივე ეკურთხა მღვდლად. ერისთავის კარი მას ეპისკოპოსობისთვის ამზადებდა, მაგრამ გრიგოლმა „ხორციელ დიდებას“ მეუღაბნოება ამჯობინა. მან ფარულად დატოვა ქართლი და თავისი განზრახვის აღსასრულებლად კლარჯეთს გაემგზავრა. პაგიოგრაფი არ წერს, თუ რით იყო განპირობებული გრიგოლის არჩევანი, რატომ არ წავიდა ის რომელსამე სხვა მხარეში. როგორც ჩანს, გრიგოლს იზიდავდა მკაცრი ბუნებით ცნობილი შორეული, იღუმალი მხარე, სადაც სამონასტრო ცხოვრება, მიუხედავად შესაფერისი პირობებისა, სუსტად იყო განვითარებული: სწორედ აქ უნდა ეღვაწა მას, „რადთა უქმთა მათ უღაბნოთა შინა გამობრწყინდეს სანთელი ესმ დაუესებელი...“¹⁴²

გრიგოლი კლარჯეთში 780 წლის ახლო ხანებში ჩავიდა¹⁴³. მას ახლდა სამი თანამგზავრი, რომელთაც შემდგომში თავისი წვლილი შეიტანეს სამონასტრო მშენებლობაში – საბა, თეოდორე და ქრისტეფორე. მათი პირველი თავშესაფარი ოპიზის ახლად-აღდგენილი მონასტერი იყო, იმხანად კლარჯეთის ერთადერთი საეანე. აქ გრიგოლმა ორი წელი დაჰყო და შემდეგ ანაკორეტი ბერის ხუედოისის ჩაგონებით ახალი მონასტრის დაარსება გადაწყვიტა. ასე ჩაეყარა საფუძველი ხანძთის წმ. გიორგის მონასტერს – გრიგოლის პირველ საეანეს, რომელთანაც იყო დაკავშირებული მისი შემდგომი ცხოვრების დიდი ნაწილი და რომლიდანაც წარმოდგა მისი წოდება „ხანძთელი“.

ხანძთის მონასტრის დაარსების ამბის შემდეგ გიორგი მერჩულის თხრობაში დიდი ქრონოლოგიური წყვეტილია. პაგიოგრაფი ძალიან მოკლედ გვიამბობს, თუ რა ხდებოდა ამ ხნიდან, ე. ი. დაახლოებით 782 წლიდან 810-იან წლებამდე – გარდაიცვალა ბერი ხუედოისი, ხანძთის ძმობა იზრდებოდა. არსებითად ეს არის და ეს. როგორც ჩანს, ეს სამი ათწლეული კლარჯეთის ბერების

¹⁴² ცხორება გრიგოლ ხანძთელისა, გვ. 252.

¹⁴³ თარიღისათვის იხ. პ. ინგოროყვა, *გიორგი მერჩულე*, გვ. 341.

ცხოვრებაში მოვლენებით მდიდარი არ ყოფილა. სამაგიეროდ, 810-იანი წლებიდან სურათი მკვეთრად იცვლება: თხზულებაში პირველად ჩნდებიან კლარჯეთის საერო ხელისუფალნი – ჯერ ახნაური გაბრიელ დაფანჩული და შემდეგ თაყაღ აშოტ კურაპალატი, რომლის დახმარებასაც გადამწყვეტი მნიშვნელობა ჰქონდა სამონასტრო მშენებლობის ფართოდ გასაშლელად.

სუმბატ დაეითის-ძის მიხედვით აშოტ ბაგრატიონი თავიდან ქართლის ერისმთავარი ჩანს¹⁴⁴. კლარჯეთში იგი 813 წლის ახლო ხანს გადავიდა¹⁴⁵. ეს არსებითად გაქცევა იყო – ხალიფა აღ-მამუნის (813-833) მმართველობის დასაწყისში გაძლიერებულმა არაბებმა აშოტი ქართლში ისე შეაფიწროვეს, რომ მას აქ, როგორც ჩანს, აღარ დაედგომებოდა. ახალ სამფლობელოში აშოტი ბიზანტიის იურიდიულ-პოლიტიკური მხარდაჭერით დამკვიდრდა („მისცა ღმერთმან და განამტკიცა კვლმწიფება მისი ნებითა ბერძენთა მეფისათა“¹⁴⁶) და კურაპალატის ტიტულიც მიიღო. რამდენიმე წლის შემდეგ აშოტმა ისარგებლა სახალიფოში დაწყებული არეულობით და არაბებთან ბრძოლა განაახლა. ეს ბრძოლა დიდწილად წარმატებული იყო – 820 წლისთვის აშოტის ხელისუფლება უკვე ქართლზეც ვრცელდებოდა¹⁴⁷.

აშოტ კურაპალატი ჰკვიანი და ენერგიული მმართველი იყო. მან შექმნა ცენტრალიზებული სახელმწიფო მტკიცე ადმინისტრაციითა და ძლიერი სამხედრო ძალით, ზრუნავდა მოსახლეობის მოზიდვაზე, სოფლების „განმრავლებასა“ და სამეურნეო ცხოვრების აღდგენაზე. სუმბატ დაეითის-ძე განსაკუთრებით აღნიშნავს აშოტ კურაპალატის აღმშენებლობას: მან აღადგინა არტანუჯის ციხე,

¹⁴⁴ ქართლის ცხოვრება, ტ. I, გვ. 376.

¹⁴⁵ თარიღისათვის იხ.: პ. ინგოროყვა, გიორგი მერჩულე, გვ. 43.

¹⁴⁶ ქართლის ცხოვრება, ტ. I, გვ. 376.

¹⁴⁷ „მატიანე ქართლისას“ ცნობით, „დაიპყრა აშოტ კლარჯეთიდან ეიდრე ქსნამდე“ (იქვე, გვ. 253), მაგრამ შესაძლოა აქ 813 წლამდელი ვითარება იგულისხმება, ვინაიდან „ქართლის ცხოვრების“ ზოგიერთ ნუსხაში სწორედ ამ ფრაზას მოჰყვება ჩანართი სუმბატ დაეითის-ძის ქრონიკიდან, სადაც მოთხრობილია აშოტის კლარჯეთში გადასვლის ამბავი. „მატიანე ქართლისას“ მიხედვით, კლარჯეთი აშოტის თავიდანვე მემკვიდრეობით ეკუთვნოდა, ვინაიდან აქ ჯერ კიდევ მამამისი ადარნასე დამკვიდრდა (იქვე, გვ. 251). სუმბატ დაეითის-ძე აშოტს არა მარტო ქართლის, არამედ ალბანეთის ნაწილის მიერთებასაც მიაწერს „ეიდრე კარადმდე ბარდავის ქალაქისა“ (იქვე, გვ. 377), რაც მ. ლორთქიფანიძის სამართლიანი შენიშვნით, გაზვიადება უნდა იყოს (იხ. საქართველოს ისტორიის ნარკვევები, ტ. II, თბილისი, 1973, გვ. 450). გიორგი მერჩულე სოკადად აღნიშნავს, რომ „აშოტ კურაპალატმან დაიპყრნა მრავალნი ქუეყანანი“ (ცხოვრება გრიგოლ ხანძთელისა, გვ. 296)

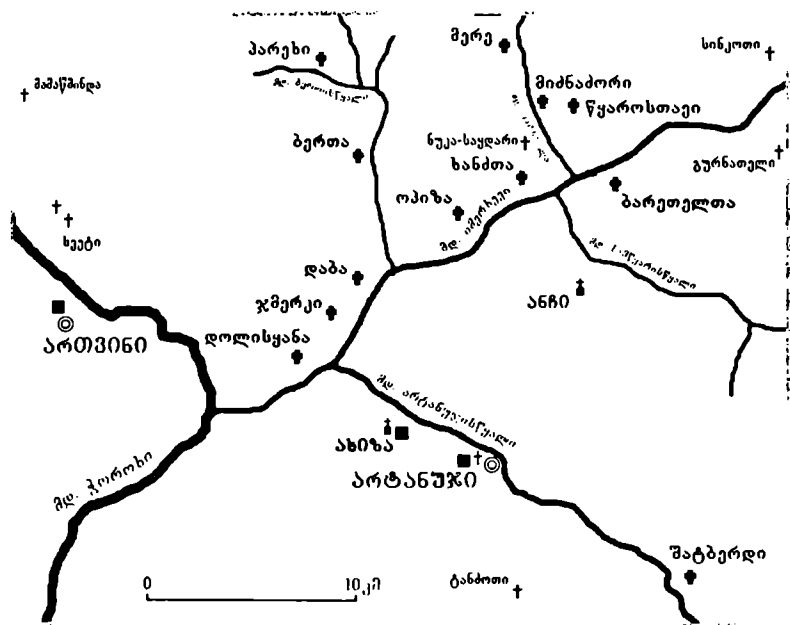
ააშენა მის ქვეშ ქალაქი, შიგ ციხეში კი – თავისი საცხოვრებელი და კარის ეკლესია წმ. პეტრეს და პავლეს სახელობისა, რომელშიც საფლავიც გაიმზადა¹⁴⁸. აშოტმა მკიდრო ურთიერთობა დაამყარა თავის სამფლობელოში მოღვაწე ბერებთან და, კერძოდ, გრიგოლ ხანძთელთან, რომელშიც, როგორც ჩანს, იმთავითვე დინახა დიდი სამონასტრო მოძრაობის პოტენციური წინამძღოლი. აშოტისა და გრიგოლ ხანძთელის პირველი შეხვედრა, რომელიც ცოცხლად აქვს აღწერილი გიორგი მერჩულეს, საქართველოს სულიერი ისტორიის ერთ-ერთი საკვანძო ეპიზოდია. ამის შემდეგ სამონასტრო მშენებლობა კლარჯეთში ახალ მასშტაბებსა და გაქანებას იძენს. თვით აშოტმა ამ თვალსაზრისით ბევრი ვერაფერი მოასწრო, მაგრამ მან საფუძველი ჩაუყარა კლარჯეთის ბერ-მონაზვნობისა და საერო ხელისუფალთა ურთიერთმხარდაჭერისა და თანამშრომლობის ტრადიციას, რომელსაც მტკიცედ მისდევდნენ მისი შვილები და შემდეგ მათი შთამომავალნი.

აშოტის მმართველობის პერიოდში აზნაურ გაბრიელ დაფანჩულის შემწეობით აშენდა ქვის ახალი ეკლესია ხანძთაში და დაარსდა დედათა მონასტერი გუნათლის ვანი. აქ კრძალავდნენ ქალებს დაფანჩულთა გვარიდან. გუნათლეს აიგივებენ შავშეთში მდებარე სოფელ გურნათელთან, სადაც შემოინახა მომცრო დარბაზული ეკლესია, სავარაუდოდ IX საუკუნისა (სხვა ვერსიით, გუნათლეს ვანი არის გვიანდელი ნუკა-საყდარი. იხ. ქვემოთ). ეს მონასტერი, როგორც ჩანს, პატარა და ნაკლებადცნობილი იყო. გიორგი მერჩულეს შემდეგ მის შესახებ რაიმე ცნობა არ მოიპოვება. კლარჯეთის „ათორმეტ უდაბნოთა“ შორის ის არ იგულისხმება.

ამავე ხანებში ან ცოტა უფრო ადრე დაარსდა დედათა მონასტერი მერეში. ზემოთ უკვე იყო აღნიშნული, რომ ამ პუნქტში ვახტანგ გორგასლის ერისთავმა არტავაზმა ეკლესია ააგო. შესაძლოა ეს ეკლესია IX საუკუნეშიც მთელი იყო. ყოველ შემთხვევაში, მერეში მონასტრის მშენებლობის შესახებ გიორგი მერჩულე არაფერს წერს, იგი უბრალოდ აღნიშნავს, რომ დედა ფებრონია „მოიწია სამცხით და დაემკუდრა მერეს შინა“¹⁴⁹. ამის შემდეგ ჰაგიოგრაფი უკვე იხსენიებს მერეს მონასტერს, რომელიც ეტყობა ფართოდ იყო ცნობილი. კლარჯეთის „ათორმეტ უდაბნოთა“ შორის ეს ერთადერთი დედათა მონასტერია. მისი ზოგადი ადგილმდებარეობა, როგორც ითქვა, ცნობილია, მაგრამ თვით ნამონასტრალი ნაპოვნი არ არის.

¹⁴⁸ ქართლის ცხოვრება, ტ. I, გვ. 377.

¹⁴⁹ ცხოვრება გრიგოლ ხანძთელისა, გვ. 261.



- ✚ საეპისკოპოსო კათედრები
- ✚ «ათორგამტი უღაგნო»
- ✚ სხვა მკლესია-მონასტრები
- ციხეები

სურ. 2. კლარჯეთის ეკლესიებისა და მონასტრების რუკა

826 წელს აშოტი არაბებთან უთანასწორო ბრძოლაში დაიღუპა¹⁵⁰. მას დარჩა სამი ძე – ადარნასე, ბაგრატე და გუარამი. თავიდან ისინი ერთად განაგებდნენ ქვეყანას. შემდეგ შუათანა ძმამ ბაგრატმა იმპერატორისგან კურაპალატის ტიტული მიიღო და

¹⁵⁰ ეს თარიღი აქვს მითითებული სუმბატ დავითის-ძეს (*ქართლის ცხოვრება*, ტ. I, გვ. 377). მკვლევართა ნაწილი ფიქრობს, რომ აშოტი გარდაიცვალა უფრო გვიან, დაახლოებით 836 წელს (იხ.: ი. ჯაფახიშვილი, *ქართველი ერის ისტორია*, ტ. II, გვ. 91; კ. კეკელიძე, *ძველი ქართული ლიტერატურის ისტორია*, ტ. I, თბილისი, 1980, გვ. 137).

უზენაესი ხელისუფალი გახდა, თუმცა მისი მმართველობა, როგორც ჩანს, არ იყო ისეთი ერთპიროვნული, როგორც აშოტისა: გიორგი მერჩულე სამსავე ძმას „ხელმწიფეებად“ მოიხსენიებს¹⁵¹.

აშოტის გამარჯვებების წყალობით მოპოვებული ტერიტორიები მისი სიკედილის შემდეგ მალე დაიკარგა – არაბთა სარდალმა ხალილ იბნ იაზიდმა 829-830 წლებში ქართლი დაიპყრო¹⁵². 850-იან წლებში არაბთათვის ქართლის დათმობა საბოლოოდ გაფორმდა ბაგრატ კურაპალატისა და თბილისის ამირა მუჰამედ იბნ ხალილის შეთანხმებით. ბაგრატიონთა სამფლობელო – „ქართველთა საკურაპალატო“¹⁵³ – სამხრეთ-დასავლეთ საქართველოს პროვინციებით შემოიფარგლა. აშოტის მემკვიდრეები ერთხანს ხარკსაც უხდიდნენ არაბებს, მაგრამ ყოველივე ამას ქვეყანაში დაწყებული ეკონომიკური და სულიერი აღმავლობის პროცესი, როგორც ჩანს, დიდად არ შეუფერხებია. ყოველ შემთხვევაში, ყველაზე ინტენსიური სამონასტრო მშენებლობის პერიოდი კლარჯეთში სწორედ ბაგრატ აშოტის ძის ნახევარსაუკუნოვან მმართველობაზე (826-876) მოდის.

IX საუკუნის შუახანებში ბაგრატ კურაპალატმა და მისმა ძმებმა გრიგოლ ხანძთელის თხოვნით მოიარეს კლარჯეთის მონასტრები. გიორგი მერჩულეს მონათხრობში ამ მოგზაურობის შესახებ გვხვდება რამდენიმე ახალი მონასტერი, რომლებიც მანამდე თხზულებაში არ ჩანს¹⁵⁴. კერძოდ, ბაგრატიონების მიერ მონახულებულ მონასტრებს შორის ნახსენებია ჯმერკის ღმრთისმშობელი, ბერთის ღმრთისმშობელი და დაბის წმ. გიორგი. გარდა ამისა, ხანძთაში შეჩერებულ ხელმწიფეთა სანახავად მოსულან მიძნაძორის წინამძღვარი „დიდი მამა“ დავითი და მისი მოწაფეები – წყაროსთაის მონასტრის მაშენებელი ილარიონი და ბარეთელთას მონასტრის მაშენებელი ზაქარია. ყველა ეს მონასტერი დაარსდა 830-40-იან წლებში. მოგვიანებით მათ დაემატა პარეხისა და დოლისყანის მონასტრებიც¹⁵⁵.

¹⁵¹ ცხორება გრიგოლ ხანძთელისა, გვ. 275.

¹⁵² ამ ფაქტს უნდა გულისხმობდეს სუმბატი, როცა წერს: „რომელ გარეთ ქუეყანა ჰქონდათ იტა აშოტისათა – წარუღეს სარკინოზთა“ (*ქართლის ცხოვრება*, ტ. I, გვ. 378).

¹⁵³ ამ სახელმწიფოს ქართულ ისტორიოგრაფიაში ზოგჯერ „ტაო-კლარჯეთის სამთავროს“ უწოდებენ, რაც პირობითი სახელწოდებაა – გამოთქმა „ტაო-კლარჯეთი“ შუა საუკუნეებში არ იხმარებოდა. როგორც მ. ლორთქიფანიძე შენიშნავს, უფრო მისაღებია ამ პოლიტიკური ერთეულის მოხსენიება „ქართველთა საკურაპალატოდ“ (იხ. *საქართველოს ისტორიის ნარკვევები*, ტ. II, გვ. 446, შენ. I).

¹⁵⁴ ცხორება გრიგოლ ხანძთელისა, გვ. 275.

¹⁵⁵ გრიგოლ ხანძთელის აქტიუობა „საქართველოს სინათი“ არ იფარგლებოდა. აფხაზეთის მეფის დემეტრე II-ს თხოვნით და შეწევნით მან ააშენა უბეს (უბისის) მონასტერი იმერეთში. საეკლესიო აღმშენებლობაში

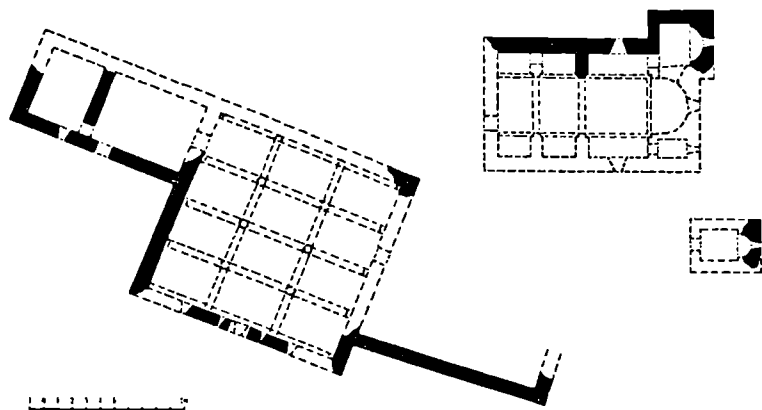
ამრიგად, დროის საკმაოდ მცირე მონაკვეთში კლარჯეთის ნაწილში, რომელსაც შუა საუკუნეების ავტორები აღფრთოვანებით მოიხსენიებენ „საქართველოს სინად“, დაარსდა ან განახლდა თორმეტი დიდი მონასტერი – კლარჯეთის „ათორმეტი უდაბნო“: ო.ი.ზა, ხანძთა, მერე, შატბერდი, მიძნაძორი, წყაროსთაეი, ბარეთელთა, ბერთა, ჯმერკი, დაბა, პარეხი და დოლისყანა. ყოველ მონასტერს თავისი წინამძღვარი ჰყავდა, მაგრამ ამასთანავე ისინი შეადგენდნენ ორგანიზაციულ ერთობას (ნ. მარის გამოთქმით, „ბერების რესპუბლიკას“, монашеская республика), რომელსაც სათავეში ედგა გრიგოლ ხანძთელი. 830-იანი წლებიდან იგი კლარჯეთის „ათორმეტ უდაბნოთა“ არქიმანდრიტად იწოდება, მაგრამ მისი გამორჩეული მდგომარეობა განპირობებული იყო არა იმდენად ამ წოდებით, რამდენადაც საყოველთაოდ აღიარებული განსაკუთრებული ღვაწლით და პიროვნული თვისებებით. სიწმინდითა და სიბრძნით მას უფლის მოციქულებს ადარებდნენ¹⁵⁶. „სიბრძნისა მისისა მდინარეთაგან ირწყვოდეს ყოველნი უდაბნონი კლარჯეთისანი. და მრავალ გზის მოვიდოიან წმიდანი იგი მამანი წინამძღუარნი მონასტერთანი მრავალთათუს მიზეზთა და სიბრძნითა მისითა პოვიან განსუენებაჲ ყოველსა ზედა საქმესა“ – წერს გიორგი მერჩულე¹⁵⁷. კლარჯეთში გრიგოლი ათწლეულების მანძილზე უდიდესი საეკლესიო ავტორიტეტი ჩანს, რომელსაც გადამწყვეტი სიტყვა აქვს არა მხოლოდ სამონასტრო საქმეებში, არამედ, ეტკვათ, ქართლის კათალიკოსის გადაყენებასთან დაკავშირებულ კამათშიც.

დღესდღეობით ძალზე ცოტა რამ შემორჩა საიმისოდ, რომ ვიმსჯელოთ „ათორმეტ უდაბნოთა“ გრიგოლისდროინდელი არქიტექტურის შესახებ. სავარაუდოდ თავდაპირველი, ე. ი. 830-40-იანი წლების ეკლესიების ასე თუ ისე მოზრდილი ნაშთები შემოინახა მხოლოდ წყაროსთაესა და მიძნაძორში.

კლარჯეთის გარეთ თავისი წვლილი შეიტანეს გრიგოლის პირველმა მოწაფეებმაც. საბამ განახლა იშხნის ტაძარი ტაოში და აღდგენილი კათედრის პირველი ეპისკოპოსიც გახდა. თეოდორე და ქრისტეფორე ქართლში წავიდნენ და ტაშისკარის მიდამოებში დააარსეს ორი მონასტერი – ნექი და კვირიკეწმიდა. ამის თაობაზე იხ.: პ. ინგოროყვა, *გიორგი მერჩულე*, გვ. 219, 384-391, 393-399; დამატებით, იშხნის შესახებ: იხ. ქვემოთ, შენიშვნა 427; უბისის შესახებ: P. Шмерлинг. К вопросу датировки храма в Убиси, *Сообщения АН ГССР*, т. XVI, №2, 1955, გვ. 169-174; ნექის შესახებ: რ. მეუისაშვილი, გრიგოლ ხანძთელის მოწაფეთა სააღმშენებლო მოღვაწეობა ქართლში, *საქ. სსრ მეცნ. აკად. საზ. განუბის მოამბე*, №4, 1963, გვ. 232-240; კვირიკეწმიდის შესახებ: დ. ხოშტარია, კვირიკეწმიდის მდებარეობის საკითხისათვის, *მაცნე, ისტორიის სერია*, №1, 1985, გვ. 70-82.

¹⁵⁶ ცხიორება გრიგოლ ხანძთელისა, გვ. 282.

¹⁵⁷ იქვე.



სურ. 3. წყაროსთავის მონასტერი. გეგმა

წყაროსთავი კლარჯეთის ერთ-ერთი უმშვენიერეს და უდიდეს მონასტერთაგანია¹⁵⁸. ის, როგორც ითქვა, დააარსა ილარიონმა, რომელიც შემდგომ „კათალიკოს იქმნა მცხეთას“¹⁵⁹. წერილობითი ცნობები მოწმობს, რომ სავანე სულიერი ცხოვრების მნიშვნელოვან ცენტრს წარმოადგენდა. XI საუკუნის განმავლობაში აქ მოღვაწეობდნენ ღვთისმეტყველი ექვთიმე გრძელი, იერუსალიმის ჯვრის მონასტრის დამაარსებელი გიორგი-პროხორე, ეგნატი ხუცეს-მონაზონი¹⁶⁰. წყაროსთავიდან მომდინარეობს XII-XIII საუკუნეთა რამდენიმე ხელნაწერი, მათ შორის წყაროსთავის ცნობილი სახარება (1195 წელი) ბექა ოპიზარის მიერ მოჭედილი ყდით და ანჩის (იგივე წალკის) სახარება (1193-1207 წლებს შორის), რომელსაც იმავე ოსტატის ნახელავი ჭედური ყდა დაკარგული აქვს¹⁶¹.

¹⁵⁸ არ აუურიოთ ამავე სახელწოდების სხვა ეკლესიაში, რომელიც დასავლეთ ჯავახეთში მდებარეობს და ამჟამად ასევე თურქეთის ფარგლებშია მოქცეული. ამასთან დაკავშირებით იხ.: E. Такашвили, Экскурсия 1902 года, გვ. 51; ლ. მენაბდე, *ძველი ქართული მწერლობის კერები, I, ნაკვეთი მეორე*, თბილისი, 1962, გვ. 431-432.

¹⁵⁹ ცხორება გრიგოლ ხანძთელისა, გვ. 275.

¹⁶⁰ ლ. მენაბდე, *ძველი ქართული მწერლობის კერები, I*, გვ. 432-435.

¹⁶¹ იქვე, გვ. 435-436; პ. ინგოროყვა, *გიორგი მერჩულე*, გვ. 355; Г. Чубинашвили, *Грузинское чеканное искусство*, Тбилиси, 1959, გვ. 617.

სამეცნიერო ლიტერატურაში წყაროსთავი ცნობილი გახდა ნ. მარის წყალობით. 1904 წელს, როდესაც მკვლევარმა „გრიგოლ ხანძთელის ცხორების“ ტექსტის პირველ გამოცემასთან დაკავშირებით საგანგებოდ დაიარა შეამეთ-კლარჯეთი, იგი ეწვია წყაროსთავსაც. მისი მოგზაურობის დღიური შეიცავს სამონასტრო ნაგებობების დაწერილებით აღწერას და ორ ფოტოსურათს¹⁶². ეს მასალა განსაკუთრებით ძვირფასია, ვინაიდან მასში დაფიქსირებულია მონასტრის მთავარი შენობების – დიდი ეკლესიისა და სატრაპეზოს მოგვიანებით განადგურებული ნაწილები. მათი არქიტექტურული სახის წარმოდგენა მხოლოდ ნ. მარის მონაცემების დახმარებით არის შესაძლებელი¹⁶³.

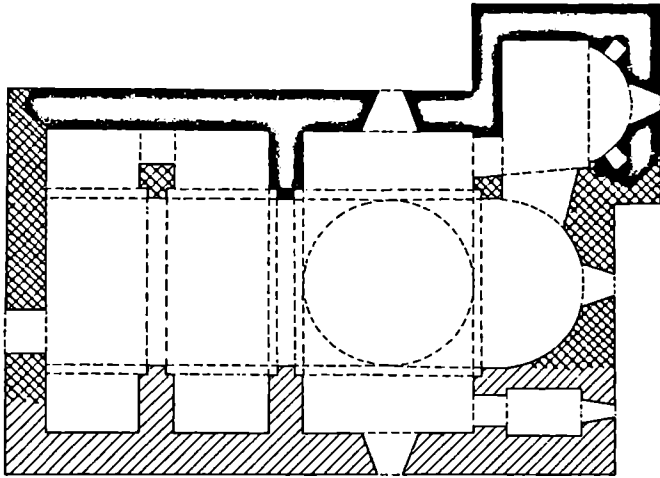
წყაროსთავი მდებარეობს კარჩხალას ხეობაში, მისი მარცხენა შენაკადი ნაკადულის პირას. გრუნტის ვიწრო სამანქანო გზა, რომელიც ართვინ-შაეშათის ტრასიდან ხელმარცხნივ უხევეს და ხეობაში შედის, მონასტერს არ აღგება – მანქანით 5 კმ-ის გავლის შემდეგ (პუნქტ ვერანაბალამდე) კიდევ დაახლოებით ერთი საათი ბილიკით უნდა იაროს კაცმა, სანამ წყაროსთავს მიაღწევს.

ნამონასტრალის შორიახლოს ახლა რამდენიმე საცხოვრებელი სახლი დგას. ეს არის იმერხევის გაღმა მდებარე სოფელ ჭედილის საზაფხულო სადგომი (დაილა), რის გამოც თვით ამ პუნქტსაც ზოგჯერ ჭედილს (თურქულად „ჩიდილ“, Çidil) ეძახიან. შემორჩენილია სახელწოდება წყაროსთავიც. თურქები ოდნავ ამახინჯებენ მას და ამბობენ „სართავს“ ან „ქართავს“¹⁶⁴.

¹⁶² Н. Марр, Дневник поездки в Шавшию и Кларджию, гв. 119-123, таб. 38-39.

¹⁶³ წყაროსთავის ეკლესიის გეგმის ორი ურთიერთგანსხვავებული რეკონსტრუქცია გაკეთებული აქვთ ბ. ბაუმგარტნერს (B. Baumgartner, Drei Fergessene Georgische Klöster in der Nordosttürkei: C'q'arostavi, Nuka Kilise, Miñnazori, *Revue des études géorgiennes et caucasiennes*, No 8-9, 1992-1993, გვ. 194-203, ნახ. 1, სურ. 1-6) და ჟ.-მ. ტიერის (J.-M. Thierry, Topographie et état actuel des monuments géorgiens en Turquie orientale, *Revue des études géorgiennes et caucasiennes*, No 5, 1989, გვ. 165, სურ. 18). ორივე გეგმა არასწორია, ისინი არ შეესაბამება არა მხოლოდ ნ. მარის აღწერასა და ფოტოსურათს (ამაში ადვილად დავერწმუნდებით, თუ მათ უბრალოდ შევადარებთ ერთმანეთს), არამედ შენობის დღემდე შემორჩენილ ნაშთსაც.

¹⁶⁴ საერთოდ, ქართული ტოპონიმთა კარჩხალას ხეობაში უხეად არის შემონახული (თავის დროზე ის დაწერილებით აღწერსა ნ. მარმა: Дневник, გვ. 117-119, 131, 137-139). ვერანაბალი, დიდენახი, ახალთა, ცხუმრი, მერე, დიდვაკა, გოგა, სიმონდიდი, ჩიხორი, კახაბერი – ამ და მრავალ სხვა პუნქტსა და ადგილს მოსახლეობა (როგორც თურქები, ისე ქართველები) დღესაც ისტორიული სახელებით იხსენიებს.



სურ. 4. წყაროსთაის ეკლესია. გეგმა (რეკონსტრუქცია)

მონასტრის ბირთვი განლაგებულია დამრეც ფერდობზე. ზედა ნაწილში დგას მთავარი ეკლესია, მის სამხრეთით, რამდენიმე მეტრის მოშორებით – მცირე დარბაზული სამლოცველო, სამხრეთ-დასავლეთით – დიდი სატრაპეზო, რომლის სუბსტრუქციაშიც ოთახებია მოწყობილი; ჩრდილო-დასავლეთიდან სატრაპეზოს ორი მაროკუთხა სათავსი ებმის. ამ ძირითად ბირთვს ზღუდე ერტყმის. მის ირგვლივ ერტველ ტერიტორიაზე გაფანტულია სხვადასხვა დანიშნულების შენობები.

მთავარი ეკლესიისგან დარჩენილია მკლავის კედლები, ნაწილობრივ დასავლეთის მკლავის ჩრდილოეთი კედელი და საკურთხეველის მიმდებარე ჩრდილოეთის სათავსი, რომელმაც დიდწილად გადახურვაც შეინარჩუნა – მთელია მისი აფსიდის კონქი და კამარის შუა და ჩრდილოეთი ნაწილები. სხვაგან კამარები ყველგან ჩაქცეულია. შენობის ნაშთები დაფარულია ნაყარი ქვებითა

და მიწით, რომლებიც ალაგ-ალაგ 2-3 მეტრის სიმაღლის ბორცვებს
ჰქმნიან. ნაყარი მიწა ფარავს შენობის მეტნაკლებად გადარჩენილ
ჩრდილოეთ ფასადსაც (ის ფერდობისკენაა მიმართული) – ისე, რომ
ჩრდილოეთის მკლავის სარკმლის რაფა მიწის დონეზე მოდის.
ეკლესიის დასაველეთი კედელი და მთელი სამხრეთი მხარე
დანგრეულია. აქ გაუთხრელად რაიმეს გარჩევა შეუძლებელია.

წყაროსთავის ეკლესიის არქიტექტურული კომპოზიციის
გასარკვევად მოვიშველიებ ნ. მარის აღწერას – მას, როგორც
ითქვამს, ნაგებობა რამდენადმე უკეთეს მდგომარეობაში დახვდა. მისი
მონაცემების დახმარებით ხერხდება ეკლესიის გეგმისა და გრძივი
ჭრილის გრაფიკული რეკონსტრუქციაც, თუმცა ხაზგასმით უნდა
ითქვას, რომ ეს რეკონსტრუქციები ნაწილობრივ ჰიპოთეტურია –
გუმბათი ჭრილზე და შენობის სამხრეთი მხარე გეგმაზე სრულიად
პირობითად არის დატანილი. მათი ფორმების დასადგენად
ხელმოსაჭიდი არაფერი გაგვანია, 1900-იან წლებში შენობის ეს
ნაწილები უკვე დანგრეული იყო¹⁶⁵.

შენობის გეგმას საფუძველად უდევს ჯვარი არათანაბარი სიგ-
რძის მკლავებით. განივი მკლავები (უეჭველია, სამხრეთის მკლავი
ჩრდილოეთისას ტოლი იქნებოდა) მოკლეა, ხოლო დასაველეთისა –
მკვეთრად წაგრძელებული. მის გრძივ კედლებზე ერთი წყვილი
პილასტრია, რომელსაც კამარის საბჯენი თალი ეყრდნობოდა
(თალიც და კამარაც უკვე დიდი ხანია ჩაქცეულია). მკლავების
გადაკვეთაზე იდგა გუმბათი (ნ. მარმა ნახა მხოლოდ მისი ყელის
ძირის რამდენიმე გარეთა ქვა ჩრდილო-დასაველეთ კუთხეში¹⁶⁶),
რომელიც კედლის კუთხეებს ეფუძნებოდა. ამ ძირითადი ჯვრული
სტრუქტურის მკლავებს შორის არეებს (ყოველ შემთხვევაში, მათ
ჩრდილოეთის წყვილს) ავსებს უფრო დაბალი სათავსები,
შესაბამისად დაფერდებული თითოეულიანი სახურავებით.
ჩრდილო-დასაველეთ მკლავებს შორის კუთხე ორსართულიანი იყო:
ზედა სართული წარმოადგენდა ძალიან ვიწრო და გრძელ სათავსს,
როგორც ჩანს, მთლიანად გამოცალკეებულს ძირითადი
სივრცისაგან; ქვედა შედგებოდა ორი მონაკვეთისგან, რომლებიც
თითო დაბალი თალით იხსნებოდა დასაველეთის მკლავისკენ. ნ. მარი
მათ განიხილავს, როგორც ღრმა ნიშებს და აღნიშნავს, რომ
კამაროვანი გადახურვა აქვთ¹⁶⁷, მაგრამ არ აზუსტებს, თუ
სახელდობრ, როგორია ეს კამარები. ვფიქრობ, რომ ისინი განივი
ღერძით უნდა ყოფილიყო გადაყვანილი თაღების დონეზე – სხვა
შემთხვევაში მათს ზემოთ სრულფასოვანი მეორე სართულის

¹⁶⁵ Н. Марр, Дневник, გვ. 119, 121.

¹⁶⁶ იქვე, გვ. 119-120.

¹⁶⁷ იქვე.

მოწყობა გაჭირდებოდა. „ნიშები“ ერთმანეთსაც უკავშირდებოდა მცირე კარით. ახლა აქ თითქმის ყველაფერი ჩანგრეულია, ხოლო რაც გადარჩა, ნამსხერევეებითა და მიწით არის ამოვსებული, მაგრამ შემორჩა აღმოსავლეთის კომპარტიმენტის („ნიშის“) კამარის მცირე ამორფული ფრაგმენტი ჩრდილო-აღმოსავლეთ კუთხეში და ზედა სართულის იატაკის ნაშთი მის თავზე, რაც ადასტურებს ნ. მარის აღწერის სისწორეს. კამარა თითქოს მთლიანად დულაბისა იყო. გარდა ამისა, ჩანს, რომ ჩრდილოეთის მკლავის დასავლეთი კედელი ზედა სართულის არეში ქვედაზე უფრო თხელია, ალბათ ზედა სათაესის ფართობის გასაზრდელად.

საკურთხეველის აფსიდის ჩრდილოეთით მდებარე სათაესი (ქვემოთ მას პირობითად, ტრადიციისამებრ – სამკვეთლოს ეუწოდებ, თუმცა აშკარაა, რომ მისი ფუნქცია უფრო ფართო იქნებოდა) უჩვეულოდ დიდი. ის არა მხოლოდ ავსებს მკლავებს შორის კუთხეს, არამედ შესამჩნევად წინაც არის გამოწეული ძირითადი კორპუსის აღმოსავლეთ და, განსაკუთრებით, ჩრდილოეთ ფასადთა სიბრტყეებიდან. სამკვეთლო კარით უკავშირდება ჩრდილოეთის მკლავს. საკურთხეველის აფსიდისკენ ის გახსნილი იყო ფართო გასასვლელით, რომელიც ახლა აღარ არსებობს. მისი სიგანე სამკვეთლოს მხარეს 210 სმ-ს შეადგენდა, საკურთხეველის მხარეს – 187 სმ-ს, სიმაღლე ორმეტრნახევარს აჭარბებდა¹⁶⁸. ეს უზარმაზარი ღიობი აფსიდის თითქმის მთელ ჩრდილოეთ ნაწილს მოიცავდა.

სამკვეთლოს აქვს ძლიერ გაბრტყელებული, გეგმაში მშვილდისებრი რკალის მოხაზულობის აფსიდი. მის სატრიუმფო თაღს (დარჩა ჩრდილოეთ ნახევარი) იმპოსტი არ აქვს, პირდაპირ ამოიზრდება აფსიდის მხარიდან. აფსიდში დიდი (210 × 103 სმ. ზომის) სარკმელია, რომელიც ღრმად იჭრება კონქის არეში. სარკმელს აქვს ძლიერ დამრეცი რაფა – მისი გარე წიბო შიდაზე ერთი მეტრით მაღლაა. თაღი, პირიქით, გარეთკენ სულ ოდნავ დაბლდება, ე. ი. სარკმლის სიმაღლის შემცირება ფასადისკენ თითქმის მთლიანად რაფის აწევის ხარჯზე ხდება.

შესასვლელი – უთაღო, არქიტრაიანი კარი – ნ. მარის ცნობით, ეკლესიას ჰქონდა დასავლეთიდან, შესაბამისი მკლავის დასავლეთ კედლის სამხრეთ მონაკვეთში¹⁶⁹. ახლა შენობის ეს ნაწილი, როგორც ითქვა, მთლიანად დანგრეულია და კარის კვალიც არსად ჩანს.

ეკლესიის შემორჩენილი ნაშთებითა და ძველი ფორტოსურათით საკმარისად სრული წარმოდგენა შეიძლება შევიქმნათ სამშენებლო ტექნიკაზე. როგორც შიდა, ისე გარე წყობას შეადგენს დიდრონი, უხეშად დამუშავებული ქვები, რომლებიც ღრმად სხედან კედელში.

¹⁶⁸ იქვე, გვ. 120-121.

¹⁶⁹ იქვე.

კედლის გული ამოყვანილია წვრილი და საშუალო ზომის ნატეხი ქვით დულაბზე. ინტერიერის წყობა შემოინახა სამკვეთლოსა და ჩრდილოეთის მკლავში. მასალა შერეულია – მორუხო-მოყვითალო ქვიშაქვა და ადგილობრივი კლდოვანი ჯიშის ქვა. ბლოკები ზოგადად მართკუთხაა, მკაფიოდ გამოყვანელი წიბოებით. ისინი საკმაოდ მჭიდროდ არის ერთმანეთთან მორგებული, მაგრამ მცირე ღრეხვები მაინც რჩება. ქვების ზედაპირი სახელდახელოდ არის მოსწორებული. წყობის პორიზონტალური რიგები ხშირად ირევა, ერთი-ორგან მასში ვეებერთელა ფილებია ჩართული. კედლები შიგნით ბათქაშით იყო დაფარული (ფრაგმენტები შემორჩა ჩრდილოეთის მკლავში), მაგრამ ძნელია ითქვას, ისინი მშენებლობის დამთავრებისთანავე შეიღესა თუ მოგვიანებით. ნ. მარმა საკურთხეველის აფსიდში ბათქაშზე შენიშნა წითელი საღებავის კვალიც¹⁷⁰.


საფასადო წყობის ფრაგმენტი – 10 რიგი, თითოში 2-დან 8 ქვამდე – შემოინახა სამკვეთლოს აღმოსავლეთ კედელზე. აქ ყველა ბლოკი ქვიშაქვისაა, ძირითად ღია-მორუხო ტონს ალაგ-ალაგ მოწითალოც ერევა. მასალა ისევეა დამუშავებული, როგორც ინტერიერისათვის, მაგრამ პორიზონტალურ რიგებს უფრო მონდომებით იცავენ (მხოლოდ ერთგან „ხტება“). მათი სიმაღლე ძირითადად 40-45 სმ-ია. ასეთივე ქვებით არის გამოყვანილი ჩრდილო-აღმოსავლეთ კუთხეც, მხოლოდ თვით კუთხეზე ისინი უფრო წესიერად გაუთლიათ (აქ სულ სამი ქვაა შემორჩენილი, ამათგან ერთი გამორჩეულად დიდი ზომისა: 81 × 65 × 26 სმ). იგივე ითქმის სამკვეთლოს სარკმლის შესახებაც – ღიობის მხარეს ქვები სუფთადაა გათლილი და გეომეტრიულად მკაფიო, სწორ ფორმას შემოწერს.

ნ. მარის ფოტოსურათზე, რომელიც ეკლესიის ჩრდილოეთ ფასადს ასახავს (შეუდარებლად უკეთეს მდგომარეობაში, ვიდრე ის დღეს არის), ჩანს ასეთივე მოზრდილი ბლოკების კარგი წყობა, გულმოდგინედ, წესიერად გამოყვანილი რიგებით¹⁷¹. მთლიანად, მშენებლობის ხარისხი საკმაოდ მაღალია.

კამარა ამჟამად, როგორც ითქვა, აქვს მხოლოდ სამკვეთლოს, ისიც ნაწილობრივ ჩაქცეული. კამარის ქვედა ნაწილი ჩრდილოეთ კედელთან ამოყვანილია ბრტყელი (15-20 სმ-ის სიმაღლის) უხეშად დათლილი ქვების ექვსი რიგით. უთუოდ ასევე იქნებოდა სამხრეთის მხარესაც. კამარის ნაწილი დულაბისაა და ქარგილებზეა დასხმული – მას მკაფიოდ ატყვია მრგვალი მორების კვალი. ჩრდილოეთ კედლის კიდევბში კამარის ქუსლთან არის ორი ერთნაირი ოთხკუთხა (მიახლოებით 15 × 15 სმ) ღრმული – ეს უთუოდ ქარგილების კონსტრუქციის განივი კოჭების ჩასამაგრებელი ბუდეებია.

¹⁷⁰ იქვე.

¹⁷¹ იქვე, ტაბ. 38.



სურ. 5. წყაროსთაის ეკლესია.
 ვრსივი ჭრილი, ხედი ჩრდილოეთისაკენ (რეკონსტრუქცია)

ქვაზე კეთილი შემკულობა შემოინახა მხოლოდ სამკვეთლოს სარკმელმა. აღმოსავლეთ ფასადზე მას აგვირგვინებს შორეუხო ქეიშაქვის მარტკუთხა (73 × 53 სმ) ფილა. სარკმლის თალი მთლიანად ამ ქვაშია გამოყვანილი. მის ზემოთ სარკმელს აქვს სადა თავსართი ბრტყელი წარბით და მოკლე გადანაკეცებით. მათ ებმის მარტკუთხა ჩარჩო, რომელიც ფილის მთელ პერიმეტრს შემოწერს. თავსართიცა და ჩარჩოც ურელიეფოა, კედლის სიბრტყიდან არ ამოდის, მხოლოდ ორი ღარის კონტურით მოიხაზება. უფრო განვითარებული სახე უნდა ჰქონოდა ჩრდილოეთის მკლავის სარკმლის ამუამად დაკარგულ დეკორს, რომელსაც აღწერს ნ. მარი¹⁷². ამ სარკმლის თაღოვანი დაბოლოება ასევე ერთ დიდ მოთეთრო ქვაში იყო გამოკვეთილი. ამავე ქვაზე ორმაგი ოღნავ

¹⁷² იქვე, გვ. 120.

ამობურცული ლილვით გამოყვანილი იყო თავსართი (ის ჩანს ფოტოსურათზეც). სამკვეთლოს სარკმლის თავსართისაგან განსხვავებით, მას ჰქონდა საკმაოდ შემადლებული შუა „თალი“. ჩუქურთმა ამკობდა სარკმლის წირთხლებსაც – მათ აუყვებოდა „ერთმანეთზე გადახლართული შეწყვილებული კონცენტრული წრეების ჯაჭვის ორნამენტი“ („Орнамент - цепь переплетающихся друг с другом парных концентрических кругов“). სამწუხაროდ, ფოტოსურათზე ეს მოტივი არ განირჩევა და ძნელია ზუსტად წარმოდგენა, თუ რას გულისხმობს ნ. მარი.

როგორც ვხედავთ, წყაროსთავის მონასტრის მთავარი ეკლესია საკმაოდ თავისებური ნაგებობაა. მისი არქიტექტურული კომპოზიცია ენათესავება ე. წ. „გუმბათიანი დარბაზის“ (Kuppelhalle) ტიპს¹⁷³, მაგრამ ამ ტიპის არცერთი ქართული (და, მითუმეტეს, არც სომხური) ეკლესია წყაროსთავის უშუალო კომპოზიციურ პარალელად არ გამოდგება. შეიძლება ასევე აღინიშნოს გარკვეული სიახლოვე ტაო-კლარჯეთის IX-X საუკუნეთა ნაგებობების ერთ ჯგუფთან, რომელიც მოიცავს არტანუჯის (ქალაქის და არა ციხის), დოლისყანისა და დადაშნის¹⁷⁴ ეკლესიებს. ყოველი ამ შენობათაგანი შედგება ძირითადი ჯვრული ნაწილისა და დამატებითი მკლავებშორისი სათავებისაგან ოთხსავე კუთხეში (ერცლად ამის შესახებ იხ. X თავში). მათგან განსხვავებით, წყაროსთავში განცალკევებული სათავისი ჩრდილო-დასავლეთ კუთხის ნაწილის თავზე, მეორე სართულად არის გაკეთებული. სხვათა შორის, ნ. მარის ვარაუდით, მეორე სართული მოგვიანებით უნდა იყოს დამატებული¹⁷⁵. მისი ფოტოსურათიდანაც ისეთი შთაბეჭდილება რჩება, რომ ეს სათავისი ძირითადი კორპუსის უკვე ამოყვანილ კედელზე მიშენდა. მაგრამ, ფიქრობ, უდავოა, რომ ის თავიდანვე იყო დაგეგმილი. ყოველ შემთხვევაში, მის გარეშე ჩრდილო-დასავლეთი კუთხე გაუმართლებლად დაბალი გამოდის, გაცილებით დაბალი, ვიდრე ჩრდილო-აღმოსავლეთი კუთხე, ე. ი. სამკვეთლო (ეს ფოტოსურათითაც

¹⁷³ ამ ტიპის ნიმუშებს შორის განიხილავს წყაროსთავს ნ. გენგიური (იხ.: მისი „*კუპელჰალეს*“ არქიტექტურული ტიპი ქართულ ხუროთმოძღვრებაში, *ხელოვნებათმცოდნეობის კანდიდატის სამეცნიერო ხარისხის მოსაპოვებლად წარმოდგენილი დისერტაციის ავტორეფერატი*, თბილისი, 2004, გვ. 6, 14-15), თუმცა აღნიშნავს, რომ „საერთო გადაწყვეტის თავისებურება არ გეაძლევს საშუალებას წყაროსთავი მის (Kuppelhalle-ს – დ. ხ.) ტიპიურ ნიმუშად გამოვაცხადოს“ (იქვე, გვ. 14).

¹⁷⁴ ქართული ხუროთმოძღვრების აღბოძი, შედგენილი პროფ. ექ. თაყაი-შვილის მიერ, ტფილისი, 1924, ტაბ. 27-ც; ე. თაყაიშვილი, *კოლა-ოლთისი*, გვ. 10-12.

¹⁷⁵ Н. Марр, *Дневник*, გვ. 120.

სავსებით ნათელია). როგორც ჩანს, ზედა სათავის გაკეთდა უშუალოდ ძირითადი კორპუსის მშენებლობის დამთავრების შემდეგ, მეორე რიგად, მაგრამ თავდაპირველი ჩანაფიქრის შესაბამისად.

რაც შეეხება ჩრდილო-დასავლეთი კუთხის ქვედა ნაწილს, მისი გადაწყვეტა ძალიან წააგავს აკურის მამადავითის ეკლესიის (IX საუკუნე, შესაძლოა 855 წელი) ჩრდილოეთ ნაგებობას – იქაც ორი ერთნაირი ღრმა უბისებური ნიშა გვაქვს, ოღონდ მათ შორის კარი არ არის გაკეთებული¹⁷⁶.

სხვა თავისებურებათაგან უნდა აღინიშნოს შენობის მოცულობიდან მკვეთრად გამოშვერილი დიდი სათავის საკურთხეველის ჩრდილოეთით. როგორც ზემოთ ითქვა, მას მარტო სამკვეთლოს დანიშნულება არ უნდა ჰქონოდა, აქ ალბათ გარკვეული სახის ღვთისმსახურებაც ტარდებოდა. უცნაურია სათავის საკურთხეველთან დამაკავშირებელი უსარმაზარი თალი. მსგავსი რამ ქართულ ეკლესიებში არსად გვხვდება, მაგრამ მგონია, რომ ამავე რიგის მოელენას უნდა ჰქონდეს ადგილი წყაროსთაყიდან რამდენიმე კილომეტრის დაცილებით მდებარე ნუკა-საყდარში (IX საუკუნე)¹⁷⁷. ამ მომცრო ზომის ეკლესიაში ჩრდილოეთის ნახევრადქვაბულ სათავსს, რომლის სიგრძე სულ სამიოდე მეტრია, საკურთხეველისკენ ორი კარი აქვს (ერთი გადის აფსიდში, მეორე – უშუალოდ მის წინ). ვფიქრობ, რომ ჩრდილოეთის სათავის აქტიური დაკავშირება საკურთხეველთან – ერთი დიდი ან ორი ჩვეულებრივი კარის მეშვეობით – უნდა ასახავდეს კლარჯეთის ზოგიერთ მონასტერში მიღებულ ღვთისმსახურების სპეციფიკურ წესს¹⁷⁸. მოულოდნელი ამაში არაფერია – უკანასკნელი ხანების გამოიკვლევებმა თვალნათლივ წარმოაჩინა ლიტურგიული ქმედების ნაირგვარობა საქრისტიანოს სხვადასხვა ქვეყნებში და ზოგჯერ ერთი ქვეყნის სხვადასხვა კუთხეებშიც არა მხოლოდ ადრექრისტიანულ ხანაში, არამედ გაცილებით გვიანაც¹⁷⁹. სამწუხაროდ, ძველ ქართულ წერილობით

¹⁷⁶ Г. Чубинашвили, *АК*, გვ. 110-123.

¹⁷⁷ Н. Марр, *Дневник*, გვ. 127-129; W. Djobadze, *Monasteries*, გვ. 45-46; B. Baumgartner, *Drei Vergessene Georgische Klöster...*, გვ. 203-209; *ტაო-კლარჯეთის არქიტექტურა და კედლის მხატვრობა: გრაფიკული დოკუმენტაცია*, გამოფენის კატალოგი, თბილისი, 1996, გვ. 5, ტაბ. 3.

¹⁷⁸ შესაძლოა, ეს არც იყო მხოლოდ ლოკალური კლარჯული მოელენა. ამ საკითხთან დაკავშირებით დ. თუმანიშვილმა მიმითითა საბერძნეთის გამოქვაბული მონასტრის №5 და №6 ეკლესიებზე, რომლებიც IX საუკუნით თარიღდება. ორივე ეკლესიაში საკურთხეველის აფსიდიდან ფართო გასასვლელია მოწყობილი მის სამხრეთით გამოკაფული დამხმარე სათავისაკენ.

¹⁷⁹ დ. თუმანიშვილი, *ქართული ხელოვნებათმცოდნეობა 1989-1994 წლებში*, ხელნაწერი, გვ. 6-7.

წყაროებში პრაქტიკულად არ მოიპოვება ცნობები, რომლებიც მიგვანიშნებდა ჯამისწირვის რიგის თავისებურებებსა და სხვადასხვა სათავსოთა ფუნქციებზე და ნათელს მოჰყენდა ამ ეკლესიათა საკურთხეველების უჩვეულო არქიტექტურული გადაწყვეტის მიზანს.

ჩამოთვლილი ნიშნები მტკიცედ შემოფარგლავს წყაროსთავის ეკლესიის აგების ხანას IX-X საუკუნეებით. ზედა ქრონოლოგიური ზღვარის დასასუსტებლად დიდი მნიშვნელობა აქვს ნაგებობის საშენი მასალისა და დეკორაციული შემკულობის ხასიათს. წყაროსთავში არსად გვხვდება სუფთად გათლილი, გლუვზედაპირიანი კვადრები გეომეტრიულად სწორი წიბოებით. შენობის ყველა ნაწილისათვის დაახლოებით ერთნაირად ზოგადად დამუშავებული ქვებია ნახმარი – მაშინ, როცა X საუკუნის I ნახევრისა და შუახანების კლარჯეთის ეკლესიებში უკვე თვალშისაცემია აშკარა სხვაობა ნაგებობის სხვადასხვა ნაწილებისათვის განკუთვნილი მასალის ხარისხში: უხეშად დამუშავებული ქვები გამოიყენება კედლის საერთო წყობისათვის, ხოლო კუთხეები, ღიობთა წირთხლები, თაღები, პილასტრები გამოიყავთ სუფთად თლილი კვადრებით (სვეტის ბაზილიკა – X საუკუნის I ნახევარი, ხანძთა – 910-20-იანი წლები, ოპიზა – განახლებულია 945-954 წლებში, დოლისყანა – 937-958 წლები). ამდენად, წყაროსთავის ეკლესიის სამშენებლო ტექნიკა IX საუკუნეზე მიგვანიშნებს. კიდევ უფრო მკაფიო ქრონოლოგიური მანივნებელია ქვაზე კვეთილი მორთულობა. X საუკუნიდან კლარჯეთში უკვე ჩნდება მაღალრელიეფური პლასტიკური დეკორი, ამასთან, პირველ რიგში სწორედ მძლავრი, „ხორციანი“ თავსართების სახით (იგივე სვეტი, ხანძთა, ოპიზა, დოლისყანა). წყაროსთავის თავსართებს მათთან შედარებით ბევრად უფრო არქაული იერი აქვთ – ისინი პატარებია, ერთგვარად სქემატური და მსუბუქად, გრაფიკულად არის ამოჭრილი ქვაში. კიდევ უფრო ზედაპირულად იყო ნაკვეთი ჩუქურთმა ჩრდილოეთის მკლავის სარკმლის წირთხლებზე. ის, როგორც ითქვა, ფოტოსურათზე არც ჩანს.

აღნიშნული თავისებურებების გათვალისწინებით წყაროსთავის ეკლესია IX საუკუნით უნდა დათარიღდეს. დანამდვილებით თქმა შეუძლებელია, მაგრამ ალბათ საკმარისი საფუძველი გვაქვს ვიფიქროთ, რომ ის არის მონასტრის თავდაპირველი ეკლესია, აშენებული თვით ილარიონის მიერ სავანის დაარსებისას, 830-40-იან წლებში.

ეკლესიის დასავლეთით დგას სატრაპეზო¹⁸⁰, რომელიც ამ სახის ნაგებობის ერთ-ერთი საუკეთესო ნიმუში უნდა ყოფილიყო. „სიხალ-

¹⁸⁰ ლ. მენაბდის აზრით, ეს სემინარია-სასწავლებელია და არა სატრაპეზო. იხ. მისი *დასახ. ნაშრ.* გვ. 431.

ვათით, სამუშაოს შესრულების სისუფთავით, არქიტექტურული მორთულობის ზომიერებით, წყობის გულმოდგინებითა და ქვის ნათელი ფერით მშენებელი შთაბეჭდილებას ახდენს“ – წერდა ნ. მარი მისი ინტერიერის შესახებ¹⁸¹. შენობა აღმართულია ზედ ხეობის პირას, ძლიერ დამრეც ფერდობზე. მის მოსასწორებლად აუშენებიათ უზარმაზარი სუბსტრუქცია (მისი წინა კედლის სიმაღლე 9 მეტრს აჭარბებს), რომელშიც დამხმარე სათავსები მოუწყვიათ ორ იარუსად. ქვედა ოთახი (თუ ოთახები?) ახლა შეუღწეველია – მის არსებობაზე მიგვანიშნებს ოთხი სარკმელი ხეობის მხარეს. სუბსტრუქციის ზედა სართულს შეადგენს 8,0 × 3,4 მ-ის ზომის კამაროვანი სათავსი, რომელსაც ერთი სარკმელი ანათებს.

თვით სატრაპეზო დიდი მართკუთხა ნაგებობაა. მისი გეგმა კვადრატს უახლოვდება, მხოლოდ ოდნავ არის წაგრძელებული ხეობის გასწვრივ (შიდა ზომა: 15,05 × 13,90 მ). გადახურვა, სამხრეთ-აღმოსავლეთ და ჩრდილო-აღმოსავლეთ კედლები ამჟამად თითქმის მთლიანად განადგურებულია; სამხრეთ-დასავლეთ კედლისაგან (ის ხეობას გადაჰყურებს) უკეთ შემოინახა შუა ნაწილი, ჩრდილო-დასავლეთ კედლისგან – დაახლოებით ნახევარი, ხეობის მხარეს. ამ კედელზე შემორჩა ორი წაკვეთილი შეკიდული პილასტრი, რომლებიც საშუალებას გვაძლევს წარმოვიდგინოთ სატრაპეზოს შიდა არქიტექტურული დანაწევრება. მისი სივრცე ოთხი წყვილი თაღით დაყოფილიყო სამ ნაგად. თაღები, როგორც ჩანს, მრგვალ სვეტებს ეყრდნობოდა. ერთი ასეთი სვეტის ფრაგმენტი ახლა იქვე გდია. მისი დიამეტრი 61 სმ-ია. ცენტრში სვეტს აქვს 8 სმ-ის დიამეტრის ხერელი. ასეთ ხერელებში ჩასმული იყო ლითონის სპეციალური სამაგრები სვეტების შემადგენელი ცილინდრული ქვების გადაბმის სიმტიციის უზრუნველსაყოფად (ეს ძველთაძველი სამშენებლო ხერხია, კლარჯეთში ის გვხვდება ნუკა-საყდარშიც). კამარებს სვეტების ღერძებზე საბჯენი თაღები ჰქონდა. მთავარი შესასვლელი, რომლისგანაც ახლა მხოლოდ კვალია განირჩევა საძირკელის დონეზე, სამხრეთ-აღმოსავლეთიდან იყო¹⁸². სარკმლები აქაც, ისევე, როგორც სუბსტრუქციის სათავსებში, მოწყობილია ხეობის მხარეს, სამხრეთ-დასავლეთის კედელში. სულ იყო რვა სარკმელი – ქვემოთ შუაში ერთი დიდი, მის აქეთ-იქით ორი მომცრო, ერთი შედარებით მოზრდილი ზემოთ შუაში, ორი მომცრო აქეთ-იქით და კიდევ ორი სულ პაწია (ერთი მრგვალი, მეორე უცნაური გვირგვინისებრი ფორმისა) მათ შორის¹⁸³. ახლა ზედა რიგის სარკმლები ნაწილობრივ მორღვეულია. ყველა სარკმელი

¹⁸¹ Н. Марр, Дневник, гл. 122.

¹⁸² იქვე.

¹⁸³ იქვე.

შიგნითკენ ფართოვდება, გარდა ქვედა რიგის ცენტრალური ღიობისა, რომელიც პარალელურწირთხლებიანია. შესაძლოა, ეს კარია და არა სარკმელი. ამ შემთხვევაში მის წინ ხის აივანი უნდა ყოფილიყო მოწყობილი.

სატრაპეზოს პქონდა ორკალთიანი სახურავი¹⁸⁴, სამხრეთ-დასავლეთ და ჩრდილო-აღმოსავლეთ ფასადებზე ფრონტონებით.

ჩრდილო-დასავლეთიდან სატრაპეზოს ეკერის ორი მართკუთხა სათაესი. ნ. მარი მათ ერთგან სენაკებს უწოდებს, ხოლო მეორეგან სასტუმრო ოთახებს¹⁸⁵, რაც ვფიქრობ სწორი არ უნდა იყოს. ესენი ალბათ სატრაპეზოს დამხმარე სადგომებია – საკუჭნაო, სამზარეულო ან სხვა რამ მსგავსი. მათი გადახურვაც მთლიანად ჩანგრეულია. ოთახები ერთმანეთს თაღოვანი გასასვლელით უკავშირდებოდა. გარდა ამისა, სატრაპეზოს მომიჯნავე სათაესს აქვს თითო კარი სატრაპეზოსა და ხეობის მხარეს. ასეთი ყოველმხრივ გახსნილი საცხოვრებელი, ცხადია, ძნელი წარმოსადგენია.

წყაროსთავის მონასტრის სატრაპეზოსა და მისი მიმდებარე სათაესების დათარიღება რთული საქმეა. საფიქრელია, რომ ისინი ეკლესიაზე გვიან უნდა იყოს აგებული, კერძოდ, X საუკუნეში.

მონასტრის დასავლეთით, რამდენიმე ასეული მეტრის დაშორებით, კლდოვან კონცხებზე სამი პატარა დარბაზული ეკლესია დგას. ამთგან ზედა და შუა (მას სამხრეთიდან მინაშენიც აქვს) ძლიერ დაზიანებულია, გადარჩა მხოლოდ მათი აღმოსავლეთი ნაწილები. ქვედა შედარებით უკეთეს მდგომარეობაშია, თუმცა კამარა მასაც ჩანგრეული აქვს. ამ სამლოცველოების სამშენებლო ტექნიკა დიდი ეკლესიისას კვავს. შესაძლოა, ესენიც IX საუკუნისა იყოს. გარდა ამისა, მონასტრის მიდამოებში ნ. მარმა ნახა არქიტექტურულად გაფორმებული ძველი წყარო, ქვის კედლებითა და კამარით¹⁸⁶, საწნახელი¹⁸⁷ და სხვა ნაგებობები.

მიძნადორის მონასტერი იმავე მდ. კარჩხალას ხეობაში წყაროსთავიდან 7-იოდე კმ-ზე მდებარეობს. სოფელი ახალთა (თურქულად ენიკოი, Yenikoy, რაც ქართული ტოპონიმის თარგმანია), რომლის განაპირასაც მოექცა ნამონასტრალი, ამჟამად შეადგენს სოფელ ალაბალიქის (Alabalik) ერთ-ერთ უბანს. ნამონასტრალის ადგილს უწოდებენ ქილისალარს (Kilisalar – „ეკლესიები“). შემონახულია ძველი სახელწოდებაც – თურქული გამოთქმით „მიზნაზოლ“ (Miznazol). „მიძნადორ / მიჯნადორ“ სომხური წარმომავლობის ტოპონიმია და

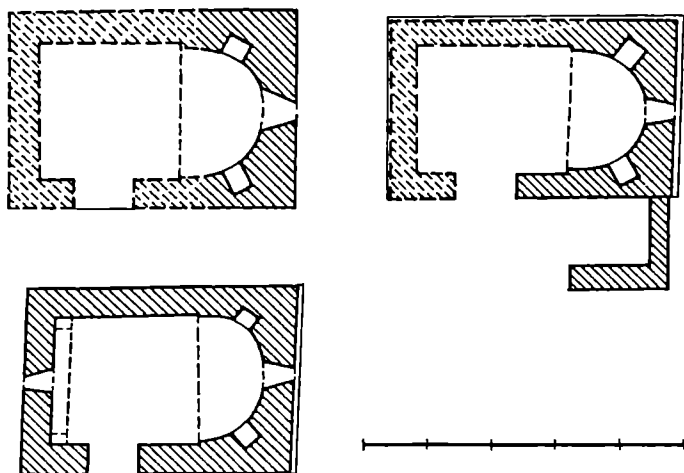
¹⁸⁴ იქვე, გვ. 123.

¹⁸⁵ იქვე, გვ. 118, 122; შეადარე: W. Djobadze, *The Georgian Churches in Tao-Klardjet'i: Construction Methods and Materials*, *Oriens Christianus*, 62, 1978, გვ. 117.

¹⁸⁶ Н. Мapp. Дневник, გვ. 119.

¹⁸⁷ იქვე, გვ. 123.

„შუა ხეობას“ ნიშნავს. ქართულ წყაროებში უფრო ხშირად გვხვდება ფორმა „მიძნადოროდ“ ან „მიჯნადოროდ“.



სურ. 6. სამი სამლოცველო წყაროსთავის მონასტრის მიდამოებში. გეგმები

მიძნადორი როგორც ჩანს, თავიდანვე კლარჯეთის ერთ-ერთი გამორჩეულად მნიშვნელოვანი საეანე იყო. ბაგრატ IV-ის მიერ 1054-1072 წლებს შორის გაცემული სიგელის მიხედვით¹⁸⁸, იმხანად მიძნადორის მონასტერი ფლობდა მიწებსა და ტყეებს, რომლებიც მას უბოძეს გურგენ ერისთავთ-ერისთავმა, გურგენ მეფეთ-მეფემ, ბაგრატ III-მ და გიორგი II-მ. ამავე სიგელის მოწმობით, აქ ინახებოდა წმ. ბართლომეს ნაწილები. მონასტრის ეკლესია წმ. მოციქულთა სახელობისა იყო. ცნობილია რამდენიმე მიძნადორელი მოღვაწე, მათ შორის კვირიკე (X საუკუნე), რომელიც შემდგომ გადავიდა სინას მთაზე და იქ გადაწერა რამდენიმე ხელნაწერი.

მონასტერი გაშენებულია დაფერდებულ მინდორზე მდ. კარახალას პირას, მის მარცხენა ნაპირზე. ამჟამად აქ შემონახულია ძლიერ დანგრეულ ნაგებობათა მცირე ნაშთები. მონასტრის

¹⁸⁸ სიგელი ბაგრატ მეფისა ოპიზარ და მიჯნადოროელ მამებისადმი. ქართული ისტორიული საბუთების კორპუსი, I, IX-XIII სს., შეადგინეს და გამოსაცემად მოამზადეს თ. ენუქიძემ, ვ. სილოგავამ და ნ. შოშიაშვილმა, თბილისი, 1984, გვ. 32-34

ეკლესიისაგან გადარჩენილია მხოლოდ ჩრდილოეთის მკლავი, დასავლეთის მკლავის ჩრდილოეთ კედელი და დასავლეთ კედლის მცირე მონაკვეთი და სამკვეთლოს ნაწილი. შენობის მთელი სამხრეთ ნაწილი და საკურთხეველის აფსიდი გამქრალია¹⁸⁹. გადახურვა შემოინახა მხოლოდ სამკვეთლოში. ეკლესიის არქიტექტურული კომპოზიციის სრულად წარმოდგენა ხერხდება ნ. მარის აღწერის¹⁹⁰ მონაცემების მოშველიებით – მისი მოგზაურობის დროს, 1904 წელს შენობა შედარებით უკეთეს მდგომარეობაში იყო, კერძოდ, ჯერ კიდევ განირჩეოდა საკურთხეველის აფსიდის კვალი.

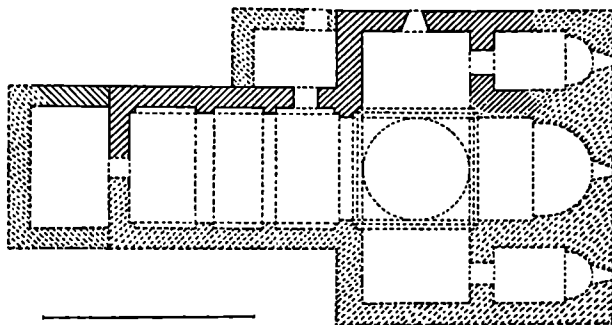
ეკლესია „ნახევრადთაღისუფალი ჯვრის“ ტიპისაა. ძირითადი კორპუსი წარმოადგენს ჯვრულ მოცულობას შესამჩნევად წაგრძელებული დასავლეთის მკლავით. საკურთხეველის აფსიდის ორსავე მხარეს მოწყობილია აფსიდიანი პასტოფორიუმები. დასავლეთიდან, დასავლეთის მკლავის მთელ სიგანეზე, ეკლესიას აქვს თანადროული კარიბჭე-როგორც ჩანს, მთავარი შესასვლელი აქედან იყო. ჩრდილო-დასავლეთ კუთხეში კიდევ ერთი დამატებითი სათავესია. ის უაფსიდოა, გეგმით კვადრატს უახლოვდება. ეს სათავესი თავიდანვე იყო ნაეარაუდვეი (მისი კამარის დასაყრდნობად ეკლესიის კედელში ქუსლი დაუტანებიათ), მაგრამ აშენდა მეორე რიგად, ძირითადი კორპუსის ამოყვანის შემდეგ. ეკლესიასთან მას აკავშირებს კარი, რომელიც ახლა წირთხლებშემოძარცვული და ფორმადაკარგულია.

დასავლეთის მკლავის გრძივი კედლები გაფორმებული იყო სამსამი თაღით, რომლებიც ეფუძნებოდა შეკიდულ პილასტრებს. გადარჩენილ ჩრდილოეთ კედელზე პილასტრები მთლიანად ჩამოშლილია, მაგრამ წყობაზე ნათლად იკითხება მათი მოხაზულობა. პილასტრები წაკვეთილი იყო იატაკიდან დაახლოებით 1,5 მ-ის სიმაღლეზე. უფრო ზემოთ ჩატანებულია კრონშტეინები – ისინი კამარის საბჯენ თაღებს იკაეებდნენ.

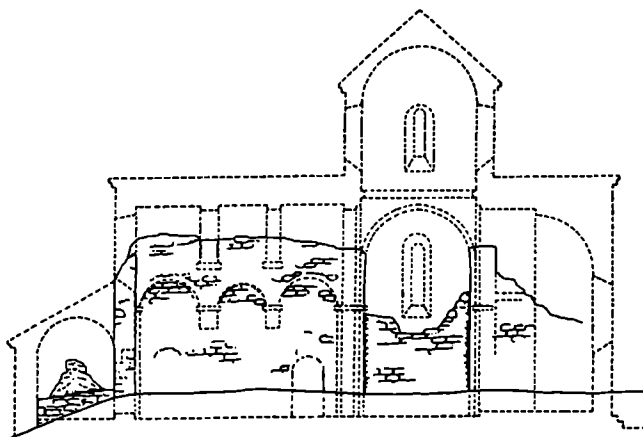
ეკლესია ნაგებია ადგილობრივი მორუხო-ქვიშისფერი კლდოვანი ქვით. საშუალო ზომის, უხეშად დამუშავებული ბლოკები წესიერ რიგებად არის დალაგებული (რიგების სიმაღლე – ძირითადად 25-30 სმ). შემკულობა ამჟამად ნაგებობაზე არ ჩანს, რაც, რა თქმა უნდა, არ ნიშნავს, რომ ის არც ყოფილა. ეკლესიიდან 30-იოდე მეტრის მოშორებით, თანამედროვე სამეურნეო ნაგებობის კიბეში ჩატანებულია სუფთად თლილი მოწითალო ქვა, რომელსაც რკალური ფორმა აქვს და დაახლოებით 60 სმ-ის სიგრძისაა. ის, როგორც ჩანს, დიდი თავსართის ფრაგმენტია. პირითი მხრიდან ქვას ამკობს

¹⁸⁹ ნგრევა ბოლოხანებშიც გრძელდებოდა. 1995 წელს, როცა მე მიძნაძორში მივედი, ადგილობრივი მცხოვრები სახლს იშენებდა ზედ ეკლესიის ჩრდილოეთ ფასადთან და ქვებს პირდაპირ ეკლესიიდან იღებდა.

¹⁹⁰ Н. Марр, Дневник, гв. 132-133, ტაბ. 45



სურ. 7. შინაძორის ეკლესია. გეგმა (რეკონსტრუქცია)



სურ. 8. შინაძორის ეკლესია. გრძივი ჳრილი, ხედი ჩრდილოეთისაკენ (რეკონსტრუქცია)

ნატიფი ფოთლოვანი ორნამენტი. კვეთილობა გრაფიკულია, სიბრტყობრივი. მეორეგან სხვა კიბეში ჩანს 40 სმ-ის სიგრძის მოთეთრო ქვა შეწყვილებული გრეხილი ლილვით.

გეგმითა და საშენი მასალის დამუშავების ხასიათით მიძნაძორის ეკლესია IX საუკუნეს უნდა მიეკუთვნოს. როგორც უკვე ითქვა, შესაძლოა ეს არის მონასტრის თავდაპირველი, თვით დავით მიძნაძორელის მიერ აგებული ეკლესია. ამავე დროს გასათვალისწინებელია, რომ ეკლესიის გარეთ შემორჩენილი არქიტექტურული ფრაგმენტები უფრო გვიანდელ ხანას მიეკუთვნება (თავსართის ფოთლოვანი ჩუქურთმა – X საუკუნის I ნახევარს ან შუახანებს, გრეხილი ლილვები – უფრო მოგვიანო პერიოდს). ეტყობა თავდაპირველი ეკლესია X საუკუნეში აღადგინეს ან გადააკეთეს (შესაძლოა არაერთხელ) და კვეთილი დეკორით შეამკეს. ქვემოთ ვნახავთ, რომ ანალოგიური სურათია კლარჯეთის სხვა დიდ მონასტრებშიც – სწორედ X საუკუნეში ჩატარდა ფართომასშტაბიანი სამშენებლო სამუშაოები ხანძთაში, შატბერდსა და ოპიზაშიც.

ეკლესიიდან ექვსიოდე მ-ით ჩრდილოეთით მდ. კარჩხალის პირას იდგა სატრაპეზო, რომლისგანაც ახლა თითქმის აღარაფერია დარჩენილი. ნ. მარის აღწერისა და ფოტოსურათის მიხედვით¹⁹¹, ეს იყო დიდრონი ქვებით ნაგები, მართკუთხა გეგმის კამაროვანი შენობა.

ეკლესიის ჩრდილო-აღმოსავლეთ კუთხესთან, ათიოდე მეტრის მოშორებით გაურკვეველი დანიშნულების პატარა მრგვალი სათავსია (ახლა სანახევროდ მიწაში ზის). რამდენიმე სამონასტრო ნაგებობის ფრაგმენტები არის ეკლესიის სამხრეთითაც. მათ შორის უკეთ შემორჩა საძვალე, რომელიც წარმოადგენს ერთ რიგზე გამწკრივებულ ოთხ პატარა, მოგრძო კამაროვან ოთახს¹⁹². მონასტრის შორიახლოს არის ასევე გამოქვაბულები.

აქვე ორიოდე სიტყვით შევეხები ჯმერკის ღმრთისმშობლის მონასტერსაც, რომელიც ასევე 830-40-იან წლებში დაარსდა¹⁹³ და იხსენიება კლარჯეთის „ათორმეტ უდაბნოთა“ შორის.

მონასტერი განლაგებულია ძლიერ დამრეც ფერდობზე ახლანდელ სოფელ ჩიმენლის (Çimenli) ახლოს. აქ სამონასტრო ნაგებობებისათვის მოუწყვათ სუბსტრუქციებით ამოშენებული ოთხი ტერასა, ერთი მეორის ზემოთ. სულ ზედა ტერასაზე იდგა ეკლესია, მომდევნოზე – რაღაც მოზრდილი შენობა, ალბათ სატრაპეზო. ორ ქვედა ტერასაზე საერთოდ აღარაფერი დარჩა. დიდწილად განადგურებულია ეკლესიაც: მთლიანად ჩაქცეულია

¹⁹¹ Н. Мара, Дневник, გვ. 134, ტაბ. 46.

¹⁹² J.-M. Thierry, Topographie et état actuel des monuments géorgiens en Turquie orientale. *Revue des études géorgiennes et caucasiennes*, No 5, 1989, გვ. 143, სურ. 17.

¹⁹³ ცხორება გრიგოლ ხანძთელისა, გვ. 275.

მისი გადახურვა და შიდა კედლები; გარე კედლებიდან დასაუღეთისა ასევე მთლიანად დანგრეულია, ჩრდილოეთისა – 0,7-1,3 მ-ის სიმაღლის ზემოთ, არათანაბრად; სამხრეთ კედლისაგან შემონახა განაპირა ნაწილები 2-3 მ-ის სიმაღლეზე. საკურთხეველის აფსიდი თითქმის მთლიანად გამქრალია, მაგრამ ჩანს მისი მიმდებარე სათაესების პატარა აფსიდები, რომელთაც გეგმაში უცნაური ოვალურ-ნალისებრი მოხაზულობა აქვთ. პირითი წყობა შერჩა მხოლოდ ჩრდილოეთ კედლის ფრაგმენტს. ის შედგება სხვადასხვა ზომის ნატეხი ქვისაგან. ჰორიზონტალური რიგები დაცული არ არის. ასეთივე ხასიათისაა სუბსტრუქციის წყობაც, ოღონდ მასში სჭარბობს უფრო დიდი (50 × 100 სმ ზომისა და მეტიც) ქვები.

ამ ნაშთიდან ჩანს, რომ ჯმერკის ეკლესია იყო მართკუთხა ნაგებობა და ჰქონდა სამნაწილიანი საკურთხეველი. რაიმე დამატებით ინფორმაციას არც ნ. მარის აღწერა იძლევა – მისი მოგზაურობის დროს ეკლესია არსებითად უკვე ისეთსავე მდგომარეობაში იყო, როგორშიც დღესაა¹⁹⁴. მისი არქიტექტურული ტიპის დანამდვილებით დადგენა შეუძლებელია, მაგრამ ის ფაქტი, რომ შემორჩა მხოლოდ გარე კედლები, უფრო ბურჯებიანი (სვეტებიანი) სტრუქტურების – სამნაწიანი ბაზილიკის ან „ჩახაზული ჯერის“ ტიპის გუმბათიანი შენობის სასარგებლოდ უნდა მეტყველებდეს. კედლის წყობის მიხედვით ეკლესია IX საუკუნით შეიძლება დათარიღდეს. შესაძლოა, ისიც მონასტრის თავდაპირველი, ე. ი. 830-40-იან წლებში აგებული ეკლესიაა.

¹⁹⁴ Н. Марр, Дневник, гл. 181-182.

თავი V.

არტანუჯი – ბაბრათიონთა პირველი სატახტო ქალაქი

არტანუჯი კლარჯეთის უძველესი ქალაქია. როგორც დასახლებული პუნქტი, ის უკვე ქრისტიანობამდელ ხანაში არსებობდა. კლავდიოს პტოლემეაიოსი (ახ. წ. II საუკუნის შუახანი) იხსენიებს იბერიის ქალაქ არტანისას (Artanissa), რაც ძველი არტანუჯი უნდა იყოს¹⁹⁵. V საუკუნის ბოლოს თუხარისიდან აქ გადმოვიდა ადგილობრივ ერისთავთა რეზიდენცია. ჯუანშერის ცნობით, ვახტანგ გორგასალმა „იხილა კლდე შუა კლარჯეთსა, რომელსა სოფელსა ერქუა არტანუჯი და მოუწოდა არტაევას, ძუძუსმტესა მისსა, და დაადგინა იგი ერისთავად; და უბრძანა, რათა ააგოს ციხე არტანუჯისა... ხოლო არტაევას აღაშენა ციხე არტანუჯისა“¹⁹⁶. VIII საუკუნეში ციხე, როგორც ჩანს მიტოვებული იყო. 810-იან წლებში ის აღადგინა აშოტ I კურაპალატმა. სუმბატ დავითის ძის მიხედვით, „აშოტ კურატპალატმან პოვა კლარჯეთის ტყეთა შინა კლდე ერთი, რომელ პირველ ვახტანგ გორგასალს ციხედ აღეშენა, სახელით არტანუჯი; და აოჭრებულ იყო ბაღდადელისა მით ყრუობითგან. იგი განაახლა აშოტ და აღაშენა ეგრეთვე ციხედ, და წინა-კერძო მისსა ქუეშეთ აღაშენა ქალაქი. და აღაშენა ციხესა მას შინა ეკლესია წმიდათა მოციქულთა პეტრესი და პავლესი, და შექმნა მას შინა საფლავი თვისი, და დაემკუდრა ციხესა მას შინა

¹⁹⁵ W. Tomaschek, *Artanissa, Paulys Real-Encyclopädie der classischen Altertumswissenschaft*, 2, Stuttgart, 1896, გვ. 1305-1306. კონსტანტინე პორფიროგენეტი, *De administrando imperio*, გეორგიკა, ბიზანტიელი მწერლების ცნობები საქართველოს შესახებ, IV, ნაკვ. II, გამოცემა, თარგმანი და განმარტებები ს. ყაუხჩიშვილისა, თბილისი, 1952, გვ. 280 (შენიშვნა); კლავდიოს პტოლემეაიოსი, გეოგრაფიული სახელმძღვანელო, ცნობები საქართველოს შესახებ, თარგმანი და განმარტებები ნ. ლომოურისა, მასალები საქართველოსა და კავკასიის ისტორიისათვის, ნაკვ. 32, თბილისი, 1955, გვ. 46, 59-60. ამ საკითხზე არსებობს სხვა მოხაზრებებიც. ს. კაკაბაძის მიხედვით პტოლემეაიოსის „არტანისსა“ არის არტაანი (ს. კაკაბაძე, ქართული სახელმწიფოებრიობის გენეზისის საკითხები, საისტორიო მოამბე, I, 1924, გვ. 34), ლ. ჭილაშვილის მიხედვით – თიანეთის არტანი, ე. წ. „დეეების ნამოსახლარი“ (ლ. ჭილაშვილი, ქალაქები ფეოდალურ საქართველოში, I, თბილისი, 1968, გვ. 56-58).

¹⁹⁶ ქართლის ცხოვრება, ტ. I, გვ. 177-178.

ცხორებად¹⁹⁷. ციხის აღდგენას აშოტ კურაპალატის მიერ ადასტურებს გიორგი მერაულეც¹⁹⁸. ამის შემდეგ არტანუჯი იქცა აშოტის მემკვიდრეთა სატახტო ქალაქად და სამხრეთ-დასავლეთ საქართველოს პოლიტიკურ ცენტრად. ამ გარემოებისა და მოხერხებული გეოგრაფიული მდებარეობის გამო ქალაქი სწრაფად დაწინაურდა. კონსტანტინე პორფიროგენეტის აღწერით, ის მსხვილი სავაჭრო ცენტრიც ჩანს¹⁹⁹.

IX საუკუნის ბოლოდან არტანუჯი დაუმკვიდრდა აშოტ I-ის უფროსი ძის ადარნასეს შთამომავლებს, რომლებიც „არტანუჯელებად“ მოიხსენიებიან. პირველი, ვინც ეს წოდება მიიღო, იყო ადარნასეს ძე სუმბატ მამფალი (†889). მის შემდეგ არტანუჯს ფლობდნენ მისი ძე, ბაგრატ მამფალი (889-909 წლებში) და ბაგრატის მამფლის ძე გურგენი (909-923 წლებში). გურგენს გარდაცვალებისას მემკვიდრე არ ჰყოლია (მისი ძე, ისიც სახელად გურგენი, მამის სიკვდილის შემდეგ დაიბადა) და არტანუჯი მისი ძმის – აშოტის (კონსტანტინე პორფიროგენეტის მიერ კისკასად წოდებულის) ხელში გადავიდა. ამავე დროს კლარჯეთის მთავარი ციხე-ქალაქის დაუფლებას ესწრაფვოდა მისი სიძე (ქალიშვილის ქმარი) – ენერგიული და დაუნდობელი გურგენ ერისთავთ-ერისთავი. მისი შიშით აშოტმა, რომელიც, ეტყობა, მებრძოლი სულით არ გამოირჩეოდა, არტანუჯი ერთხანს ბიზანტიის იმპერატორსაც კი გადასცა და ციხეში ბერძენი მხედართმთავრის კონსტანტი პატრიკიოსის სამასკაციანი რაზმი შეუშვა. ამას ბაგრაციონთა მხრიდან მძაფრი პროტესტი მოჰყვა და იმპერატორმა გართულებების თავიდან ასარიდებლად თავისი რაზმი ციხიდან გაიყვანა. არტანუჯი ისევ აშოტ კისკასს დაუბრუნეს, მაგრამ გურგენმა მალევე წაართვა ის სიამარს და თავად დაისაკუთრა. 941 წელს გურგენი უძეოდ გარდაიცვალა და არტანუჯი დარჩა მის ცოლს, რომელიც ამასთანავე აშოტ კისკასის ასული და კანონიერი მემკვიდრე იყო. მაგრამ ბაგრაციონებმა დაუშვებლად მიიჩნიეს ქალის მიერ ციხის ფლობა, ძალით ჩამოართვეს მას არტანუჯი და აშოტ კისკასის ბიძაშვილს, სუმბატ ერისთავთ-ერისთავს (†988) გადასცეს. სუმბატი-სგან ციხე მემკვიდრეობით მიიღო მისმა ძემ ბაგრატმა, რომელმაც მამის გარდაცვალების მერე სულ ორმოცი დღე იცოცხლა, და შემდეგ ბაგრატის ძემ სუმბატმა. 1010 წელს მეფე ბაგრატ III-მ სუმბატ არტანუჯელი ძმასთან ერთად ფანასკერტში დარბაზობაზე მიიწვია და ციხეში გამოამწყვდია. ერთი წლის შემდეგ იგი გარდაიცვალა. სუმბატის მემკვიდრე კონსტანტინოპოლში გაიქცა,

¹⁹⁷ იქვე, გვ. 377.

¹⁹⁸ ცხორება გრიგოლ ხანძთელისა, გვ. 296.

¹⁹⁹ გეორგიკა, IV, ნაკვ. II, გვ. 278-279.

დარჩენილმა კლარჯმა ბაგრატიონებმა პატიმრობაში დალიეს სული. არტანუჯი მეფის საკუთრება გახდა²⁰⁰.

ამის შემდეგ არტანუჯმა ნაწილობრივ დაკარგა უწინდელი პოლიტიკური როლი, თუმცა დარჩა მნიშვნელოვან ქალაქად. ის ხშირად იხსენიება XI საუკუნის მოვლენების ამსახველ ქართულ მატრიანეებში. 1080 წელს, დავით აღმაშენებლის ისტორიკოსის ცნობით, ქალაქი გადაწვეს თურქ-სელჯუკებმა²⁰¹. XIII საუკუნიდან არტანუჯი ათაბაგთა გამგებლობაში იყო. 1553 წელს ათაბაგ ქაიხოსრო II-ს არტანუჯი ერზურუმის მმართველმა ისქენდერ ფაშამ წაართვა. ვახუშტის თქმით, „...არს არტანუჯი, ქალაქი მცირე და ციხე მაგარი, კეთილშენი“²⁰².

შუა საუკუნეების ბოლომდე ქალაქის მოსახლეობა, როგორც ჩანს, დიდწილად ქართული იყო. XVII-XVIII საუკუნეებში არტანუჯელი ქართველები ძირითადად გამაჰმადიანდნენ, ნაწილმა კათოლიკობა მიიღო²⁰³. ამავე ხანებიდან იწყება აქ კათოლიკე სომხების ჩამოსახლება. XIX საუკუნის შუახანებში ისინი, სომხურენოვანი რიტის კათოლიკე ქართველებთან ერთად (სტატისტიკა მათ არ ასხვავებდა), არტანუჯში უკვე აშკარა უმრავლესობას შეადგენდნენ.

ქალაქმა, რომელიც ამჟამად ილჯეს ცენტრია, მცირეოდენ შეცვლილი ფორმით შეინარჩუნა ძველი სახელწოდება – არდანუჩი (Ardanuç). დღევანდელი არტანუჯი მკაფიოდ იყოფა ორ ნაწილად, რომლებიც ერთმანეთისაგან ორიოდ კმ-ითაა დაშორებული. ახალი უბანი (ფენი არდანუჩი, Yeni Ardanuç) გაშენებულია XX საუკუნეში არტანუჯისწყლის მარჯვენა დაბალ ნაპირზე, შედარებით სწორ ადგილას. ძველი უბანი (ესკი არდანუჩი, Eski Ardanuç. მას უწოდებენ ადაქალეს, Adakale) მდებარეობს მდინარის მარცხენა ნაპირზე აღმართული გრანდიოზული კლდოვანი მთის ვრცელ, დამრეც ბაქანზე. ეს არის ისტორიული ქალაქი არტანუჯი, რომელსაც ზღუდე ერტყა (ახლა მისგან მხოლოდ ფრამენტებია შემორჩენილი). მის ზემოთ

²⁰⁰ არტანუჯის X საუკუნის ისტორიის ეპიზოდები ვრცლად აქვს მოთხრობილი კონსტანტინე პორფიროგენეტს (*გეორგია IV, ნაკვ. II, გვ. 274-287*). თარიღებისათვის ძირითადი წყაროა სუმბატ დავითის-ძე (*ქართლის ცხოვრება, ტ. I, გვ. 378-382*). იხ. აგრეთვე: ს. ჯანაშია, კონსტანტინე პორფიროგენეტის ცნობები ტაო-კლარჯეთის ბაგრატიონთა შესახებ, *შრომები, V, თბილისი, 1987, გვ. 246-266*.

²⁰¹ *ქართლის ცხოვრება, ტ. I, გვ. 319*.

²⁰² იქვე, ტ. IV, გვ. 681.

²⁰³ 1784 წლით დათარიღებულ ერთ კათოლიკურ ქადაგებათა წიგნს აქვს მინაწერი: „მე მონა მონათა მსახურმა პაელე ართანუჯელმა დიაკონმა დაეწერ ეს უმცირესი ნაწერი“ (*წ. ლომსაძე, გვიანი შუასაუკუნეების საქართველოს ისტორიიდან, ახალციხური ქრონიკები, თბილისი, 1979, გვ. 236*).

იწყება გაშიშვლებული პიტალო კლდე თითქმის ვერტიკალური კალთებით. კლდის თავზე დგას ციხე²⁰⁴ – არტანუჯის ბობოქარი ისტორიის ყველაზე თვალსაჩინო მატერიალური ნაშთი. მას უჭირავს კლდის მთელი ზედა მოედანი, რომელსაც სამხრეთ-ჩრდილოეთის ღერძზე ძლიერ წაგრძელებული ფორმა აქვს და ციტადელიც, შესაბამისად, სიგრძეშია გაჭიმული დაახლოებით 220 მ-ზე. სიგანე ყველაზე ფართო ადგილას 55 მ-ს აღწევს. ციხის კედლები რელიეფის მოხაზულობას მიჰყვება, მრუდხაზოვანია. როგორც ჩანს, ციცაბო კლდე ისეთ საიმედო დაცვას უზრუნველყოფდა, რომ კედლებში კოშკების ჩართვა საჭიროდ არ მიუჩნევიდათ – მათი კვალი არსად ჩანს. ციხის სათავედაცვო სისტემაში მნიშვნელოვან როლს ასრულებდნენ ბუნებრივი გამოქვაბულები, რომლებიც ციხეს გვირაბებით უკავშირდება. ბოლო დრომდე შემონახა გადმოცემა, რომ საიდუმლო გვირაბი ციხიდან არტანუჯის წყლამდეც ჩადიოდა, რაც უზრუნველყოფდა ციხის წყლით მომარაგებას ხანგრძლივი ალყის დროს²⁰⁵.

ციხის შიგნით ახლა რამდენიმე შენობის უმნიშვნელო ნაშთი განირჩევა. მათი არქიტექტურული სახისა და დანიშნულების გარკვევა შეუძლებელია. შედარებით მეტი რამ შემორჩა ციტადელის შუა ნაწილში მდგარი ეკლესიისაგან. ის მომცრო დარბაზული ნაგებობაა თანადროული მინაშენით ჩრდილოეთიდან. მოგვიანებით მას იმავე ჩრდილოეთ მხრიდან კიდევ ერთი სათავეს მიადგეს, ხოლო დასავლეთიდან – ერთგვარი ნართექსი. ახლა შენობის დასავლეთ მხარე თითქმის მთლიანად დანგრეულია. აღმოსავლეთით კედლები მეტწილად 2-3 მ-ის სიმაღლეზე შემონახა. ჩანს საკურთხეველის აფსიდის სარკმელი. შესასვლელი ძირითად ნაწილსაც და ჩრდილოეთის სათავესაც, როგორც ჩანს, დასავლეთიდან ჰქონდა. გადახურვისაგან არაფერი შემორჩა.

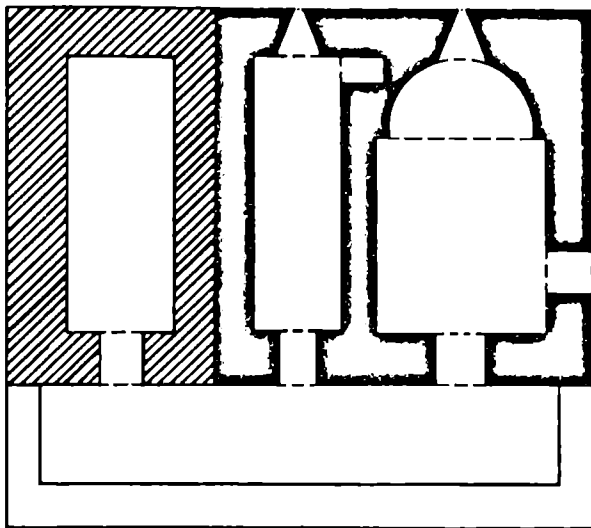
ეკლესია ნაგებია ადგილობრივ მოპოვებული მოთეთრო-სპილოსძეღისფერი მკვრივი კლდოვანი ქვით, რომელიც უხეშად არის დატეხილი. ქვები უმეტესად თითქმის დაუმუშავებელია, შემთხვევითი ფორმისა. დიდრონი ღრიტოები მათ შორის წვრილი ნატეხებით შეუვსიათ. ქვები ძირითადად დიდებია, ზოგიერთი მათგანის ზომა 1 × 2 მ-ს აღწევს. არანაირი კვეთილი შემკულობა არ ჩანს. შიგნით კედლები შეღესილი იყო და ალბათ მოხატულიც. ერთგან შემორჩა წითელი და ლურჯი პიგმენტის კვალი.

²⁰⁴ არტანუჯის ციხე გამოკვლეული აქვს რ. ედვარდსს: R. W. Edwards, *The Fortifications of Artvin*, გვ. 174

²⁰⁵ M. Pereira, *East of Trebizond*, London, 1971, გვ. 196.



სურ. 9. არგანუჯის ციხე. გეგმა. რ. ეღეარდსის მიხედვით

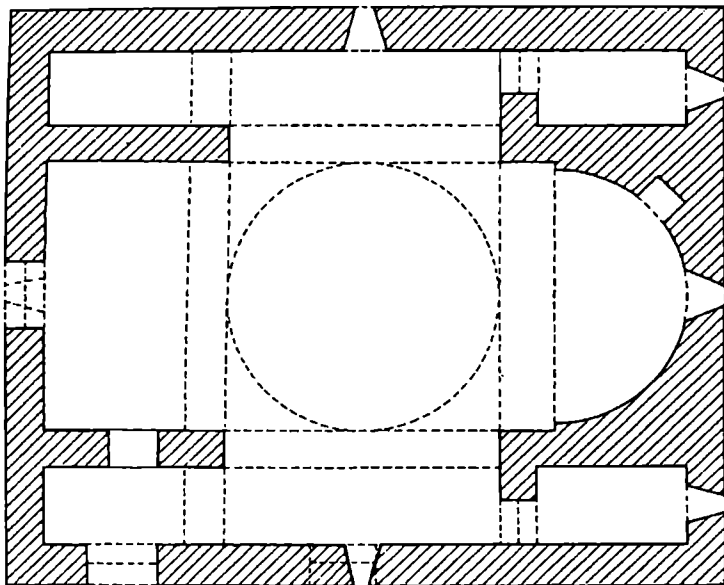


სურ. 10. არგანუჯი. ციხის სამლოცველო.
კეგმა. ე. ჯობაძის მიხედვით

სტილისტური ნიშნებით ნაგებობა IX საუკუნეს შეიძლება მიეკუთვნოს²⁰⁶. ის უნდა იყოს აშოტ კურაპალატის მიერ 810-20-იან წლებში (ციხის განახლების შემდეგ) აგებული წმ. პეტრესა და პავლეს ეკლესია, რომელსაც იხსენიებს სუმბატ დაეითის ძე. ამ ეკლესიაში დაკრძალეს თავად აშოტი, ვერაგულად მოკლული 826 წლის 29 იანვარს.

ქალაქის უძველესი ნაგებობაა ადაქალეს ჩრდილოეთ კუთხეში მდგარი ეკლესია. ის აგებულია კლდოვან კონცხზე, რომელიც არტანუჯისწყლის ღრმა ხეობას გადაყურებს. ტაძრის ჩრდილოეთ კედლიდან ქარაფამდე ათიოდე მ-ია. შენობა დგას სპეციალურად მოსწორებულ და ნაწილობრივ სუბსტრუქციით ამოშენებულ კლდოვან ბაქანზე.

²⁰⁶ W. Djobadze, *Monasteries*, გვ. 20-21.



სურ. 11. არგანუჯი, ქალაქის ეკლესია. გეგმა (რეკონსტრუქცია)

ეკლესია ამჟამად თითქმის მთლიანად დანგრეულია. შემორჩა მისი ჩრდილოეთ კედელი და დასავლეთ კედლის ჩრდილოეთ ნაწილი 0,4-0,9 მ-ის სიმაღლეზე, ერთი უზარმაზარი ქვა ნაგებობის სამხრეთ-დასავლეთ კუთხეში, სამხრეთ კედლის შუა ნაწილი (ის ახლა უცნაური სვეტივით აღიმართება დაახლოებით 5 მ-ზე) და სამკვეთლოს ჩრდილოეთ და დასავლეთ კედლები. შესაძლოა, გადარჩენილია შიდა კედლების ქვედა ნაწილებიც, მაგრამ მათ მთლიანად ფარავს ნაყარი ქვები და მიწა. შენობის არქიტექტურული სახის წარმოდგენა შეიძლება მხოლოდ ძველ ავტორთა – დ. ბაქრაძის²⁰⁷, პრ.

²⁰⁷ Д. Бакрадзе, Об археологической поездке совершенной в 1879 году по поручению Академии Наук в Чорохский бассейн, Батум, Артвин и Артанудж, *Записки Императорской Академии Наук, т. 37, кн. 1, С.-Петербург, 1880, გვ. 91-94.*

უეაროვასა²⁰⁸ და, პირველ რიგში, ნ. მარის²⁰⁹ აღწერების მოშველიებით. მათ შენობას შეუდარებლად უკეთეს მდგომარეობაში მოუსწრეს, თუმცა დაზიანება უკვე მათი ვიზიტების დროსაც დიდი იყო. დგინდება, რომ ეკლესია იყო ჯვარგუმბათოვანი ნაგებობა მართკუთხა გეგმით. ცენტრალურ კვადრატს უკავშირდებოდა ოთხი მკლავი: ერთი აფსიდური – აღმოსავლეთისა და სამი მართკუთხა. მკლავებშორის არეებს აესებდა უფრო დაბალი სათაესები, რომელთაც გარედან თითო ქანობი ხურავდა. ამთგან დასავლეთის წყვილი თავისებურად იყო გადაწყვეტილი – დასავლეთის მკლავს სათაესები კედლებით გამოეყოფოდა (სამხრეთ-დასავლეთ კუთხის ოთახს ამ კედელში კარი ჰქონდა, მოგვიანებით ამოქოლილი), ხოლო განივი მკლავებისაკენ ისინი მთლიანად იხსნებოდა თაღებით, რომლებიც სათაესთა სივიწროვის გამო არსებითად დიდ კარებს წააგავდა. ვიწრო და გრძელი იყო პასტოფორიუმებიც, რომლებიც თითო კარით უკავშირდებოდნენ შესაბამის განივ მკლავებს. სამკვეთლოს დღემდე შემონახულ კარს შიგნით თალი აქვს, მკლავისკენ – ზღუდარი. აფსიდები პასტოფორიუმებს არა ჰქონია. საკურთხევლის აფსიდში იყო ორი სარკმელი ერთი მეორის ზემოთ. თითო დიდი სარკმელი იყო სამხრეთის, ჩრდილოეთისა და დასავლეთის მკლავებში. ეკლესიას ჰქონდა ორი ფართო შესასვლელი – ერთი დასავლეთის მკლავიდან, მეორე სამხრეთ-დასავლეთ კუთხის სათაესიდან. გარდა ამისა, იყო კიდევ ერთი კარი სამხრეთის კედლის შუაში, სხვა ორ კარზე გაცილებით დაბლა. აქედან ჩადიოდნენ ეკლესიის იატაკის ქვეშ მდებარე კრიპტაში. რამდენადაც სუბსტრუქცია ამ ადგილას არცთუისე მაღალია, უნდა ვივარაუდოთ, რომ კრიპტა ნაწილობრივ კლდეში იყო ნაკვეთი ან – რაც უფრო სარწმუნოა – მოიცავდა ბუნებრივ მღვიმეს.

ეკლესიის გუმბათის შესახებ რისამე თქმა შეუძლებელია, XIX საუკუნის ბოლოს ის უკვე მთლიანად ჩანგრეული იყო.

ქვაზე კვეთილი შემკულობიდან ნ. მარი ასახელებს მხოლოდ ეკლესიის შესასვლელთა ზღუდარებზე გამოსახულ ჯვრებს (გასათვალისწინებელია, რომ სარკმლები მას უკვე თავმორღვეული დახვდა – შესაძლოა, ყოფილიყო თავსართებიც). ისინი მქრქალად განირჩევა ფოტოსურათზეც. სამხრეთის კარის თავზე გამოკვეთილი ჯვარი უფრო დიდია, აქვს თანაბარი სიგრძის მართკუთხა მკლავები და ჩასმულია მრგვალ მედალიონში, რომელსაც შემოწერს დიდი ნახევარწრიული თავსართი მოკლე გადანაკეცებით. ჯვარი და თავსართი ოდნავ არის ამოწეული ფონიდან, მათი შემომწერი კონტურის ღარი კედელშია ჩატრილი. იგივე ითქმის დასავლეთის

²⁰⁸ П. Уварова, *Путевые записки*, გვ. 304-305.

²⁰⁹ Н. Марр, *Дневник*, გვ. 95-97, ტაბ. 30-31.

კარის ზღუდარის კომპოზიციაზეც, ოღონდ ჯვარი აქ უფრო პატარაა და სადა. ექსტერიერის მხატვრული სახის შექმნაში არსებით როლს ასრულებდა უზარმაზარი ლოდების საფასადო წყობა. ისინი გამოყენებული იყო კედლების ქვედა ნაწილებში (დაახლოებით 4 მ-მდე). სხვადასხვა კონფიგურაციის, ძალზე ზოგადად დამუშავებული ქვები (მასალა იგივეა, რაც ციხის ეკლესიისა – ძალიან მაგარი მოთეთრო კლდოვანი ჯიში) შეძლებისდაგვარად მორგებული იყო ერთმანეთზე, თუმცა, ცხადია, არა მჭიდროდ, რჩებოდა დიდი ღრიტოები. ფასადთა ზედა ნაწილებზე საპირე წყობას ქმნიდნენ გაცილებით უფრო პატარა, თანაბარზომიერი, უხეშად დამუშავებული ქვები, რომლებიც 30-40 სმ სიმაღლის რიგებად იყო დალაგებული. ინტერიერის წყობა – მეტწილად ასევე საშუალო ზომის ქვებით ამოყვანილი – ხარისხით ნამოუვარდებოდა საფასადოს. ალბათ თავიდანვე ივარაუდებოდა კედლების შიგნიდან შელესვა (ნ. მარმა ადგილზე ნახა ბათქაშის ფრაგმენტები და ერთგან მოხატულობის მკრთალი კვალიც). დამახასიათებელია, რომ ასეთივე უხეშად დატეხილი, არასწორ-ზედაპირიანი ქვებით არის გამოყვანილი სამკვეთლოს კარის შემორჩენილი თალიც. სუფთად თლილი ქვები, როგორც ჩანს, არსად უხმარიათ.

არტანუჯის ეკლესიის კომპოზიცია (ჯვრული სტრუქტურა გამოცალკევებული სათაესებით ოთხსავე კუთხეში) უკავშირდება ჯვარგუმბათოვანი თემის ერთ-ერთ ვარიანტს, რომელიც ქართულ ხუროთმოძღვრებაში წარმოდგენილია ტაო-კლარჯეთის კიდევ ორი ნაგებობით – დადაშნისა (X საუკუნე) და დოლისყანის (937-958) ეკლესიებით (ერცლად ამის შესახებ იხ. ქვემოთ, X თავში). დათარიღებისათვის მნიშვნელოვანია მასალის დამუშავებისა და გამოყენების ხასიათი. ასეთ დიდ, უხეშად გათლილ ქვებს ქართული მშენებლები უპირატესად X საუკუნეში ხმარობდნენ. მეორე მხრივ, ის ფაქტი, რომ კონსტრუქციულად მნიშვნელოვანი ნაწილებიც (კერძოდ, თალი) ნატეხი ქვითაა გამოყვანილი, თარიღს უფრო IX საუკუნისაკენ წევს. ამასვე გვიჩვენებს ეკლესიის რელიეფური დეკორიც – ის უფრო განუვითარებელია, ვიდრე X საუკუნის I ნახევრისა და შუახანების კლარჯეთის სხვა გუმბათიანი ტაძრებისა (ხანძთა, ოპიზა, დოლისყანა). ამ ნიშნების გათვალისწინებით არტანუჯის ეკლესია IX-X საუკუნეთა მიჯნას უნდა მიეკუთვნოს.

ძველ უბანში, პირველი ეკლესიიდან მცირეოდენ მოშორებით იდგა მეორე ეკლესიაც, რომელიც გვიანი შუა საუკუნეებისათვის დაინგრა. მის ადგილას 1864 წელს არტანუჯის იმდროინდელმა

მმართველმა სულეიმან ფაშამ²¹⁰ ააგო ისქენდერ ფაშას (1553 წელს არტანუჯის დამპყრობლის) ჯამე – მართკუთხა შენობა ხის გადახურვით. მასში ჩართულია ეკლესიის კედლების ნაშთები. გარდა ამისა, ჯამეს მშენებლობისას უხმარიათ ეკლესიის ჩამოცვენილი ქვებიც. ჯამეს ჩრდილო-აღმოსავლეთ კუთხეში ნ. მარმა ნახა თავდაყირა ჩადგმული ორსტრიქონიანი ფრაგმენტი ქართული წარწერისა²¹¹. მასზე იკითხებოდა:

წ(ი)ნ(ა)მძლ(უა)რს
და მ(ის)სა დას

ამჟამად წარწერა აღარ ჩანს.

არტანუჯის სხვა მნიშვნელოვან საზოგადოებრივ ნაგებობათაგან ძველი აგტორები ასახელებენ სომხურ კათოლიკურ ეკლესიას (აშენდა 1790-იან წლებში, დაანგრეს 1920-იან წლებში), მედრესეს, ქარვასლას (დაიწვა XIX საუკუნის II ნახევარში და აღარ აღუდგენიათ) და ჰამამს (აბანოს). ეს უკანასკნელი დღემდე შემოინახა ადაქალეზე. ჰამამი სავარაუდოდ XVIII საუკუნეში აგებული მოგრძო მართკუთხა შენობაა. ძირითად ნაწილს ტრადიციული უყელო გუმბათი ადგას²¹². ქალაქში იყო აგრეთვე დახურული შადრევნიანი აივნები. შემოინახა XIX საუკუნის ორსართულიანი ქვის სახლები გადმოკიდებული ხის აივნებით²¹³.

²¹⁰ პ. უვაროვას ცნობით, ამ სულეიმან ფაშამ დაანგრია არტანუჯის პირველი ეკლესიაც და მისი ქვებით თავისი საცხოვრებელი სახლი ააშენებინა (П. Уварова, *Путевые записки*, გვ. 304).

²¹¹ Н. Марр, *Дневник*, გვ. 95, ტაბ. 29.

²¹² О. Айтекин, გვ. 135-142.

²¹³ იქვე, გვ. 242-243, ტაბ. 155.

თავი VI.

ოპიზა – „შპირველესი ათორმეტთა უდაბნოთა“

ოპიზის წმ. იოანე ნათლისმცემლის მონასტერი კლარჯეთის უძველესი საეპარქია. მისი ადრეული ისტორიის ძირითადი ეპიზოდები ზემოთ, შესაბამის თავებში, უკვე იყო მოტანილი და აქ მათზე ვრცლად აღარ შევჩერდები, მხოლოდ ორიოდ სიტყვით შევახსენებ მკითხველს, რომ მონასტერი V საუკუნის მეორე ნახევარში დააარსა ვახტანგ გორგასლის ერისთავმა არტავაზმა; 730-იან წლებში ის დაიცალა ქოლერის ეპიდემიის შედეგად; 750-60-იან წლებში კვლავ აღდგა. 780 წლის ახლოს აქ ერთხანს ცხოვრობდა წმ. გრიგოლ ხანძთელი თავის პირველ მოწაფეებთან – საბასთან, თეოდორესა და ქრისტეფორესთან ერთად.

IX საუკუნიდან ოპიზა კლარჯეთის „ათორმეტ უდაბნოთა“ შორის მოიხსენიება, მაგრამ მის განსაკუთრებულ სიძველეს არ იეიწყებენ. „ამათ ყოველთა უდაბნოთა უწინარეს აღშენებულ არს ოპიზაჲ, და არა განვაგებ ოპიზასა ზედა“ – ამბობს თვით გრიგოლ ხანძთელი, როცა ოპიზის წინამძღვრისადმი გამორჩეული დამოკიდებულების მიზეზს ეკითხებიან.

ოპიზა მნიშვნელოვანი მწიგნობრული კერა იყო. აქ შეიქმნა მრავალი ხელნაწერი, მათ შორის 913 წლის ცნობილი სახარება და 1093 წლის პარაკლიტონი, რომელიც „დაიწერა... დიდებულსა ლავრასა შინა ოპიზას“²¹⁴. ანტონ კათალიკოსის ცნობით, ერთხანს აქ, „მონასტერსა წმიდა იოანე წინამორბედისასა“, მოღვაწეობდა იოანე პეტრიწი²¹⁵. მოგვიანებით ოპიზაში იყო საოქრომჭედლო

²¹⁴ ლ. მენაბდე, *ძველი ქართული მწერლობის კერები*, ტ. I, გვ. 392-393.

²¹⁵ ანტონ I კათალიკოსი, *სუკალი*, ტექსტი გამოსაცემად მოამზადა, გამოკვლევა და ლექსიკონი დაურთო გ. დედაბრიშვილმა, თბილისი, 1991, გვ. 331. ი. ლოლაშვილის მიხედვით, იოანე პეტრიწი ოპიზაში ცხოვრობდა მანგანის დატოვების შემდეგ, შავ მთაზე წასვლამდე, 1083-1091 წლებს შორის (იოანე პეტრიწი, *სათნოებათა კიბე*, გამოსაცემად მოამზადა, გამოკვლევა, შენიშვნები და ლექსიკონი დაურთო ი. ლოლაშვილმა, თბილისი, 1968, გვ. 42-43). კ. კეკელიძე იოანეს ბიოგრაფიის გადმოცემისას ოპიზას არ ახსენებს (*ძველი ქართული ლიტერატურის ისტორია*, ტ. I, მეხუთე გამოცემა, თბილისი, 1980, გვ. 285-286). ანტონ კათალიკოსის ცნობას სკეპტიკურად უყურებს ლ. მენაბდეც (*ძველი ქართული მწერლობის კერები*, ტ. I, გვ. 396, შენიშვნა 2).

სახელოსნო, რომლის წარმომადგენლებიც იყვნენ XII საუკუნის II ნახევრის ცნობილი ოსტატები ბეშქენ და ბეჭა ოპიზარები²¹⁶.

ოპიზის ისტორიაში ყურადღებას იქცევს აქაური ბერების წელიწადი საეკლესიო მშენებლობაში საკუთარი მონასტრის გარეთ. 780-იან წლებში ისინი დაეხმარნენ გრიგოლს ხანძთის პირველი ეკლესიის აშენებაში²¹⁷. 1160 წლის ახლოს ქვითხურო ბოლოც ბასილმა, რომელიც წმ. გიორგის ეკლესიის აგებას იწყებდა, ოპიზელი ბერისგან მიიღო სამუშაო იარაღების დასამზადებლად საჭირო რკინა და ჯორი საშენი მასალის საზიდად²¹⁸. მარტვილის ტაძრის აწ დაკარგულ, სავარაუდოდ 996 წლით დათარიღებულ წარწერაში იხსენიებოდა „მიქაელ გალატოზი ოპიზარი“²¹⁹.

ჟამთააღმწერლის ცნობით, ოპიზის მონასტერში ინახებოდა ძვირფასი რელიკვია – წმ. იოანე ნათლისმცემლის ხორხი²²⁰. მემატინე მოგვითხრობს, რომ ოპიზის დასარბევად მოსულ მონღოლთა ლაშქარს წმ. იოანე ნათლისმცემელმა საშინელი ქარიშხალი მოუვლინა და ასე იხსნა მონასტერი განადგურებისაგან (“მოხედნა წყალობით სამკუდრებელსა თვისსა“)²²¹.

XVI საუკუნეში კლარჯეთის ოსმალთა მიერ დაპყრობის შემდეგ ოპიზა დაცარიელდა. ვახუშტის თქმით, ნათლისმცემლის მონასტერში „აწცა არს დიდ-შენებულეხანი, არამედ უქმ-ცარიელ არს“²²².

ოპიზის მონასტერი გაშენებულია დამრეც ფერდობზე, ვრცელ ტერიტორიაზე, რომელიც ნაშენი სუბსტრუქციების მეშვეობით ტერასებად არის დავაკებული. 1874 წელს, როცა ის გ. ყაზბეგმა

²¹⁶ შ. ამირანაშვილი, *ბეჭა ოპიზარი*, თბილისი, 1956, გვ. 32 და შემდგომ.

²¹⁷ ცხორება გრიგოლ ხანძთელისა, გვ. 257.

²¹⁸ აბუსერიისძე ტბელი, *ბოლოკ-ბასილის მშენებლობა შუარტყალში და აბუსერიისძეთა საგვარეულო მატინე*, გამოსცა ლ. მუსხელიშვილმა, თბილისი, 1941, გვ. 58.

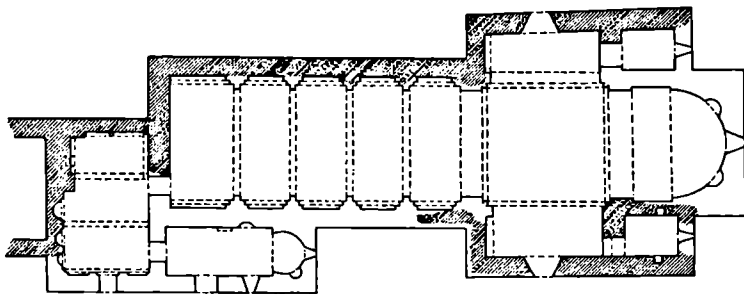
²¹⁹ *დასავლეთ საქართველოს წარწერები*, ნაკვ. I (IX-XIII სს.), შეადგინა და გამოსაცემად მოამზადა ე. სილოგავამ, თბილისი, 1980, გვ. 36-37. წარწერა ნახა და გამოსცა ფ. დუბუა დე მონპერემ (იხ, მისი *Voyage autour du Caucase chez les Therkesses et les Abkhazes, en Colchide, en Géorgie, en Arménie et en Crimée*, t. III, Paris, 1839, გვ. 44-45). „ოპიზარის“ ნაცვლად მან წაიკითხა „უფლარი“ („Ouplari“), რაც მთაერული „ლ“-სა და „ზ“-ს მსგავსებით გამოწვეული აშკარა უზუსტობაა. იხ. აგრეთვე: M. Mგალობლიშვილი, Л. Микиашვილი, Сведения Фредерика Дюбуа де Монпере о грузинских архитектурных памятниках (Мартвильский кафедрал, Атенский Сион), *Caucasica*, vol. 7, 2003, გვ. 218.

²²⁰ *ქართლის ცხოვრება*, ტ. II, გვ. 259. ამას ადასტურებს ვახუშტიც (*ქართლის ცხოვრება*, ტ. IV, გვ. 678).

²²¹ *ქართლის ცხოვრება*, ტ. II, გვ. 260.

²²² *ქართლის ცხოვრება*, ტ. IV, გვ. 678.

ინახულა, შენობები უკვე ძლიერ დაზიანებული იყო, მაგრამ მათი უმეტესობა ჯერ კიდევ იდგა და მთლიანად კომპლექსი ძლიერ შთაბეჭდილებას ახდენდა – გ. ყაზბეგი მას ქალაქს ადარებს²²³. მონასტერს ერტყა გალაფანი, რომელიც ფარგლავდა დაახლოებით 90 × 50 მეტრ ტერიტორიას. სოფელთა საცხოვრებელი სახლები მის გარეთ იყო. გალაფანის მორღვევის შემდეგ სოფელმა, რომლის ამჟამინდელი სახელწოდებაა ბაღჯილარი (Bağcılar), თვით ნამონასტრალიც დაიკავა, რამაც დიდად დააჩქარა მისი განადგურება.



სურ. 12. ოპიზის ეკლესია. გეგმა

მონასტრის მთავარი ეკლესია დგას კომპლექსის ცენტრში. რელიეფის სპეციფიკის გამო სივრცეში გაჭიმული შენობის სწორად ორიენტირება, როგორც ჩანს, ვერ მოხერხდა – მისი გრძივი ღერძი დაახლოებით 60 გრადუსით არის აცდენილი OW ღერძს და საკურთხეველი მიმართულია ჩრდილო-აღმოსავლეთისაკენ.

1874 წელს გ. ყაზბეგს ეკლესიის დასავლეთის მკლავის კამარა უკვე მთლიანად ჩაქცეული დახვდა²²⁴. 1959 წლისათვის, ნ. და ჟ.-მ. ტაერის მოწმობით, ჩანგრეული იყო სხვა მკლავების გადახურვაც და ასევე კედლების ზედა ნაწილები, თუმცა ჯერ კიდევ მყარად იდგა გუმბათი²²⁵. 1965 წელს სოფლის გზის გაყვანისას ეკლესია

²²³ გ. ყაზბეგი, *სამი თვე თურქეთის საქართველოში*, გვ. 100-103

²²⁴ იქვე, გვ. 102.

²²⁵ N. et J.-M. Thierry, *Notes d'un voyage en Géorgie turque, Bedi kartlisa, VIII-IX, No 34-35*, 1960, გვ. 28; J.-M. Thierry, *Topographie et état actuel des monuments géorgiens en Turquie orientale, Revue des études géorgiennes et caucasiennes, No 5*, 1989, გვ. 141.

აავთქეს²²⁶, რის შედეგადაც მოლიანად მოისპო გუმბათი და საკურობის ნაწილი. ამჟამად შენობისაგან გადარჩენილია სამხრეთის მკლავი, დასავლეთის მკლავის ჩრდილოეთ კედელი და დასავლეთ კედლის ნაწილი, ჩრდილოეთის მკლავის კედლების მეტი ნაწილი. მსჯელობა ეკლესიის არქიტექტურული სახის შესახებ შეიძლება მხოლოდ ძველ ავტორთა მონაცემების მოშველიებით. ამ მხრივ განსაკუთრებით ღირებულია ა. პავლინოვის აღწერა და ნახაზები²²⁷ და ნ. მარის აღწერა²²⁸, აგრეთვე იმავე ა. პავლინოვის, დ. ერმაკოვისა და ნ. და ჟ.-მ. ტაერის ფოტოსურათები²²⁹.

ეკლესია ნაგებია შერეული მასალით. კედლების შიდა წყობა შედგება მორუხო ფერის უხეშად დამუშავებული ქვებისაგან (ა. პავლინოვის მიერ შესრულებულ ჭრილზე ნაჩვენები გეომეტრიულად სწორი ნახატი სერანგი ძალიან შორსაა სინამდვილისაგან). ისინი თანაბარზომიერია და ძალიან წესიერად არის დალაგებული სწორ პორიზონტალურ რიგებად. ღრეოები გულმოდგინედ ამოუღესათ კირის ხსნარით. კონსტრუქციულად მნიშვნელოვანი ნაწილები თლილი ფოროვანი ქვებითაა გამოყვანილი. შესრულების ხარისხზე მსჯელობა შეგვიძლია გუმბათქვეშა კუთხეებსა და დასავლეთის მკლავის ჩრდილოეთ კედელზე შემორჩენილი ძალიან სუფთად დამუშავებული იმოსტებით.

საფასადო მოპირკეთება ახლა პრაქტიკულად მთლიანად განადგურებულია. დარჩა სულ 4-5 ქვა სამხრეთის მკლავის სამხრეთ ფასადზე. ისინი ცოტა უკეთესად არის გამოყვანილი, ვიდრე შიდა წყობის ქვები, მაგრამ ბოლომდე სუფთად მაინც არ არის გათლილი. რამდენადაც დ. ერმაკოვის 1907 წლის ფოტოსურათზე განიჩნევა, ასეთი უნდა ყოფილიყო მთლიანად ეკლესიის ქვედა კორპუსის

²²⁶ როდესაც 1965 წელს ოპიზაში დ. უნფილდი მივიდა, გუმბათი ახალი დანგრეული იყო – როგორც მას უთხრეს, უსაფრთხოების მიზნით, ეინაიდან გუმბათი საშიში ყოფილა („the cupola had recently been pulled down because it was unsafe“. in: D. Winfield, *Some Early Medieval Figure Sculpture from North-East Turkey*, *Journal of the Warburg and Courtauld Institutes*, vol. 31, 1968, გვ. 35). გაუგებარია რაღა საჭირო იყო მაშინ ეკლესიის საკურობის განადგურება.

²²⁷ А. Павлинов, Экспедиция на Кавказ, გვ. 63-65, ტაბ. XXVIII (გეგმა და გრძივი ჭრილი), XXXI (აღმოსავლეთ ფასადი).

²²⁸ Н. Марр, Дневник, გვ. 158-162, 166.

²²⁹ А. Павлинов, ტაბ. XXIX (ეკლესიის კარიბჭის ინტერიერი), XXX (ეკლესიის ინტერიერი); *Дневник*, ტაბ. 55 (საერთო ხედი ეკლესიაზე სამხრეთიდან); N. et J.-M. Thierry, *Notes...* სურ. გვ. 28-ზე (ხედი გუმბათზე); N. Thierry, *Peintures géorgiennes en Turquie, Bedi kartlisa*, vol. XLII, 1984, გვ. 148-149, სურ. 1-2 (ხედები გუმბათზე გარედან და შიგნიდან).

პერანგი²³⁰. გუმბათის ყელის მოპირკეთება უფრო აკურატული ჩანს. ის შედგება მომცრო (არაუმეტეს 20-25 სმ სიმაღლის) თლილი კვადრებისაგან, რომლებიც მჭიდროდაა ერთმანეთზე მორგებული. ეს წყობა ძალიან ჰგავს დოლისყანის გუმბათისას.

ოპიზის ეკლესია „ნახევრადთავისუფალი ჯერის“ ტიპის თავისებური ნიმუშია, გამორჩეული ამ ტიპის სხვა ქართულ ეკლესიებს შორის თავისი უჩვეულოდ დაგრძელებული დასავლეთის მკლავით. ძირითად ჯერულ კორპუსს საკურთხეელის ორსავე მხარეს ემატება დამხმარე სათავსები – პასტოფორიუმები. ისინი უფრო მოკლეა, ვიდრე აღმოსავლეთის მკლავი და ამის გამო საკურთხეველი მართკუთხა მოცულობის სახით წინ არის გამოშვერილი აღმოსავლეთ ფასადზე. პასტოფორიუმები გეგმით მართკუთხაა, უაფსიდო. ისინი თითო კარით უკავშირდება შესაბამის განივ მკლავებს. ჩრდილოეთის სათავსიდან (სამკვეთლოდან) თითქოს იყო ვიწრო გასავლელი უშუალოდ საკურთხეველშიც²³¹. აფსიდში იყო ოთხი სარკმელი: სამი – ზემოთ (ამათგან ერთი, ჩრდილოეთისა, ამოქოლილი), ერთი – ქვემოთ (ასევე ამოქოლილი). ქვედა სარკმლის ორსავე მხარეს იყო თითო მაღალი და ვიწრო, კონქით გადახურული აფსიდური ნიშა.

დასავლეთის მკლავი სიგრძით 5,5-ჯერ სჭარბობს განივ მკლავებს. გრძივ კედლებზე მას აქვს ოთხ-ოთხი ძლიერშვერილი სამსაფეხურიანი პილასტრი (ნაწილობრივ შემორჩა ჩრდილოეთის კედელზე), რომელთა ორ-ორ უკანა საფეხურს კედლის თაღები ეყრდნობოდა, წინას – კამარის საბჯენი თაღები. დასავლეთის მკლავის სამხრეთ, ამჟამად განადგურებულ კედელში იყო ოთხი სარკმელი – თითო ყოველ თაღოვან უბეში. ერთი სარკმელი იყო ამავე მკლავის დასავლეთ კედელში, ერთიც – სამხრეთის მკლავის სამხრეთ კედელში. ეს უკანასკნელი დღემდე შემონახა და ყურადღებას იპყრობს ძალიან დიდი ზომით: ფასადზე მისი სიგანე 0, 8 მ-ია, შიგნით – 1,7 მ. ჩრდილოეთიდან ეკლესიას სარკმლები არა აქვს, რაც რელიეფის პირობებით უნდა აიხსნას – ამ მხარეს შენობა უშუალოდ ეკერის დამრეც ფერდობს, რომელიც სუბსტრუქციით იყო ამოშენებული (ზედა ტერასისათვის) ეკლესიის ჩრდილოეთ კედელთან ძალიან ახლოს და ჩრდილავედა მას. ახლა ეს მხარე მთლიანად ნაყარი მიწით არის ამოვსებული.

²³⁰ ვისაც დ. ერმაკოვის ფოტოთი სარგებლობა სურს, აუცილებელია ნახოს ორიგინალიდან გაკეთებული კარგი ანაბეჭდი. გამოცემებში ფოტოსურათი, როგორც წესი, რეტუშირებულია და სრულიად მცდარ წარმოდგენას ქმნის წყობაზე (იხ., მაგალითად: Н. Март, Дневник, ტაბ. 55).

²³¹ Н. Март, Дневник, გვ. 161. ა. პავლინოვს ეს კარი გეგმაზე დატანილი არა აქვს.

შესასვლელი ეკლესიას ჰქონდა დასავლეთის მკლავის დასავლეთ კედელში. მის წინ იყო კარიბჭე, რომლისგანაც ჩრდილოეთ ნაწილი შემორჩა (როგორც ჩანს, ამავე კარიბჭიდან იყო შესასვლელი ეკლესიის დასავლეთ მკლავზე სამხრეთიდან მიშენებულ ეგვიპტურში). ა. პავლინოვის გეგმაზე ეს ერთი კარია დატანილი. ტექსტშიც ის მხოლოდ ამ კარის შესახებ ლაპარაკობს (გაკვირვებას გამოთქვამს მისი მცირე ზომის გამო)²²². ნ. მარი ახსენებს ორ სხვა შესასვლელსაც, რომლებიც გაჭრილი იყო დასავლეთის მკლავის სამხრეთ კედლის მეორე და მესამე (ცენტრიდან) უბებში²³³. ჟ.-მ. ტეერის გეგმაზე დატანილია კარი ამავე კედლის ცენტრიდან მეხუთე, ე. ი. დასავლეთ კედლის მომიჯნავე უბეში²³⁴ – ის მიშენებულ ეგვიპტურში გადის. ეს შესასვლელები არცერთ ფოტოზე არ ჩანს და მათ შესახებ რისამე გადაჭრით თქმა ახლა შეუძლებელია.

მკლავების კუთხეებს შენობის შუაში ლილვები აუყვება. გადასვლა გუმბათქვეშა კვადრატიდან გუმბათის ყელზე აფრატრომპების საშუალებით ხორციელდებოდა. რამდენადაც ფოტოსურათებით შეგვიძლია ვიმსჯელოთ, ტრომპებს ნახევარკონუსური მოყვანილობა ჰქონდა და ორსაფეხურიანი თაღები შემოწერდა. უშუალოდ ძირითადი ტრომპების ზემოთ გაკეთებული იყო ორ-ორი მცირე ტრომპი. გარდამავალ კონსტრუქციას ასრულებდა რთული კონფიგურაციის აფრული სეგმენტები. გუმბათის ყელს შიგნიდანაც და გარედანაც თორმეტწახნაგა ფორმა ჰქონდა. მასში წახნაგამოტოვებით გაჭრილი იყო ექვსი დიდი სარკმელი. გარედან გუმბათის ყელს, წახნაგთა რაოდენობის შესაბამისად, თორმეტმალიანი თაღნარი ევლებოდა. თაღები ეფუძნებოდა შეწყვილებულ მსუბუქ ნახევარსვეტებს, რომელთა კაპიტელები მცენარეული მოტივებით იყო შემკული. გუმბათს ჰქონდა ნახევრადგაშლილი ქოლგის ფორმის სახურავი ტეხილი კარნიზით, რომელიც ყოველი წახნაგის თავზე ფრონტონს ქმნიდა. კარნიზი ორი მაღალი თაროსაგან შედგებოდა.

ძირითადი კორპუსი გარედან, როგორც ჩანს, საკმაოდ სადად გამოიყურებოდა. ა. პავლინოვის ცნობით, აღმოსავლეთ ფასადი გაფორმებული იყო სამი თაღით, ხოლო დანარჩენი ფასადები გლუვი (гладкие) იყო²³⁵. მაგრამ ეს ცნობა ზუსტი არ არის – დ. ერმაკოვის ფოტოსურათზე ჩანს, რომ სამხრეთის მკლავის სარკმელს ფასადზე ჰქონდა დიდი „ტაო-კლარჯული“ თავსართი. ეჭვს იწვევს

²²² А. Павлинов, Экспедиция на Кавказ, გვ. 63-64.

²³³ Н. Март, Дневник, გვ. 162.

²³⁴ N. Thierry, Peintures géorgiennes en Turquie, გვ. 135, ნახ. 2.

²³⁵ А. Павлинов, Экспедиция на Кавказ, გვ. 64, ტაბ. XXXI.

აღმოსავლეთ ფასადის პავლინოვისეული გრაფიკული რეკონსტრუქცია: ნ. მარის ცნობით, როგორც ზემოთ ითქვა, ეკლესიის აფსიდში ოთხი სარკმელი იყო, ფასადის ნახაზზე კი მხოლოდ ერთია ნაჩვენები (როგორც ჩანს, ა. პავლინოვმა ყურადღება არ მიაქცია ამოკლილ სარკმლებს).

სამხრეთ ფასადზე, „ძალზე გამოსაჩენ ადგილას“, გ. ყაზბეგმა 1874 წელს ნახა ცნობილი საქტიტორო რელიეფი²³⁶, რომელიც ახლა საქართველოს ხელოვნების სახელმწიფო მუზეუმში ინახება. გ. ყაზბეგი არ უთითებს, თუ სახელდობრ სად იყო ჩასმული რელიეფიანი ფილები. მე მგონია, რომ ისინი მოთავსებული უნდა ყოფილიყო სამხრეთის პასტოფორიუმის სამხრეთ კედელზე, ე. ი. ისეთსავე ადგილას, როგორზედაც არიან წარმოდგენილნი ქტიტორები ოშკის ტაძარში. ყოველ შემთხვევაში, დ. ერმაკოვის ფოტოსურათზე ნათლად ჩანს, რომ რელიეფი შენობის სამხრეთის მკლავზე არ ყოფილა.

სტილისტური ნიშნებით ოპიზის რელიეფი მტიკვედ თარიღდება IX საუკუნით²³⁷. ვფიქრობ, საფუძველი არა გვაქვს გადავსინჯოთ ტრადიციული შეხედულება, რომლის მიხედვითაც იგი ასახავს აშოტ I კურაპალატს ეკლესიით ხელში იესო ქრისტეს წინაშე, ხოლო მეორე მხარეს – დაეით წინასწარმეტყველს, ბაგრატიონთა ბობლიურ წინაპარს. შესაბამისად, მისი შექმნის თარიღი უნდა შემოიფარგლოს 813-826 წლებით. რამდენადაც აშოტ I წარმოდგენილია როგორც ქტიტორი, ცხადია, რომ მას ოპიზაში რაღაც სამუშაო ჩაუტარებია. საფიქრელია, რომ აშოტმა ოპიზაში ააშენა ის, რაც იმხანად მონასტერს ყველაზე მეტად სჭირდებოდა – დიდი ეკლესია (აშოტის კლარჯეთში დამკვიდრების წინა ხანებში ოპიზაში, გიორგი მერსულის მოწმობით, მხოლოდ მცირე ეკლესია იყო²³⁸).

IX საუკუნის შუახანებიდან ოპიზა – ისევე, როგორც „საქართველოს სინას“ სხვა მონასტრები – განსაკუთრებით

²³⁶ გ. ყაზბეგი, *სამი თვე*, გვ. 102-103.

²³⁷ ნ. ალადაშვილი, რელიეფი ოპიზიდან აშოტ კურაპალატის გამოსახულებით, *საქ. სსრ მეცნ. აკად. მოამბე*, XV, №7, 1954, გვ. 553-558; Н. Алладашвили, *Монументальная скульптура Грузии*, Москва, 1977, გვ. 66-74. არსებობს განსხვავებული აზრები, რომლის მიხედვითაც რელიეფზე წარმოდგენილი ქტიტორი არის აშოტ კურაპალატი, ადარნასე ქართველთა მეფის ძე, ხოლო „დაეითი“ – მისი უფროსი ძმა დაეით მაგისტროსი, ქართველთა მეფე 923-937 წლებში (*გეოგრაფიული წარწერები I, აღმოსავლეთ და სამხრეთ საქართველო (V-X სს.)*, შეადგინა და გამოსაცემად მოამზადა ნ. შოშიაშვილმა, თბილისი, 1980, გვ. 285-287; W. Djobadze, *Monasteries*, გვ. 13-15; П. Закарая, *ЗТК*, გვ. 69-71)

²³⁸ ცხობრება გრიგოლ ხანძთელისა, გვ. 252-253.

სწრაფად იზრდებოდა და უკვე აშოტის მიერ ეკლესიის აშენებიდან რამდენიმე ათეული წლის შემდეგ დადგა ახალი, უფრო დიდი საეკლესიო შენობის საჭიროება. მისი აგება ითავა აშოტის ძემ გუარამ მამფალმა (†882). „მატიანე ქართლისაჲს“ ცნობით, „მოკულა გუარამ ძე აშოტისი, და დამარხეს ოპიზას, მეორედ მისგან აღშენებულსა“²³⁹. როგორც ბაგრატ IV-ის სიგელიდან ჩანს, გუარამს ოპიზის მონასტრისათვის მამულებიც უბოძებია²⁴⁰.

გუარამ მამფლის ეკლესიაა ის შენობა, რომლის ნანგრევებიც დღემდე შემოინახა. მისი გეგმა და საერთო სივრცობრივ-მოცულობითი კომპოზიცია უნდა უკავშირდებოდეს სწორედ IX საუკუნის II ნახევარში ჩატარებულ მშენებლობას.

ახლა ძნელია დანამდილებით ითქვას, რა მოუვიდა აშოტ დიდისეულ ეკლესიას. შესაძლოა, ახალ ეკლესიაში ჩართეს მისი კედლების ნაწილები. თითქოს ამის სასარგებლოდ მოწმობს ის ფაქტი, რომ აშოტის საქტიტორო რელიეფი ახალი ნაგებობის სამხრეთ ფასადზე აღმოჩნდა. მაგრამ ასევე საკვებით შესაძლებელია რელიეფი ძველი ადგილიდან ამოეღოთ და საგანგებოდ ჩაესვათ ახალი ეკლესიის ფასადში (ტბეთში, მაგალითად, ტაძრის რამდენიმე გადაკეთების შემდეგ საქტიტორო რელიეფი სულაც ინტერიერში მოხვდა).

ოპიზის ეკლესიის აღმშენებლობის ისტორია ამით არ დასრულებულა. მისი არქიტექტურა ცხადად მოწმობს, რომ იყო კიდევ ერთი დიდი სამშენებლო პერიოდი X საუკუნის შუახანებში. იმხანად მთლიანად ახლიდან ამოიყვანეს გუმბათქვეშა კონსტრუქცია და გუმბათი, განაახლეს – ნაწილობრივ მაინც – საფასადო წყობა. უთუოდ ამდროინდელია სამხრეთის სარკმლის მძლავრი თავსართი და ალბათ აღმოსავლეთის ფასადის გაფორმებაც. რამდენადაც ამავე ხანებში მონასტერში სატრაპეზო ააშენა აშოტ IV კურაპალატმა, ადარნესე ქართველთა მეფის ძემ (იხ. ქვემოთ), უნდა ვიფიქროთ, რომ ის იყო ეკლესიის განახლების თაოსანიც.

არ დასტურდება მოსაზრება, თითქოს ოპიზის ეკლესიის გრძელი დასავლეთის მკლავი იყოს ნაშთი ადრინდელი სამნაეიანი ბაზილიკისა, რომელიც აშოტ IV-მ გადააკეთა გუმბათიან

²³⁹ ქართლის ცხოვრება, ტ. I, გვ. 260. ამ ცნობას იმეორებს ვახუშტიც, ოღონდ გუარამს შეცდომით გურგენს უწოდებს (*ქართლის ცხოვრება*, ტ. IV, გვ. 678).

²⁴⁰ მიწების თაობაზე მიძნაძორელებთან დაეაში ოპიზარმა ბერებმა გუარამ მამფლის „დაწერილი“ მოიშველიეს (სიგელი ბაგრატ მეფისა ოპიზარ და მიჯნაძორელ მამებისადმი, *ქართული ისტორიული საბუთების კორპუსი*, I, IX-XIII სს., შეადგინეს და გამოსაცემად მოამზადეს თ. ენუქიძემ, ე. სიღრაგეამ და ნ. შოშიაშვილმა, თბილისი, 1984, გვ. 32-34).

შენობად²⁴¹. ბოლოხანს, როცა დასაველეთის მკლავის ჩრდილოეთ კედელზე ორი პილასტრი ჩამოინგრა და მათ უკან გაშიშვლდა ერთიანი უწყვეტი წყობა, შეტყველი გახდა, რომ ჯერ კედელია ამოყვანილი და მერე ზედ პილასტრები მიშენებული. ეს კონსტრუქცია უთუოდ მთლიანად გუარამისდროინდელია, ეკლესიის გეგმა X საუკუნის შუახანების რეკონსტრუქციას არ შეუცვლია.

ოპიზის ეკლესიის მოხატულობაზე, რომელიც ამჟამად თითქმის მთლიანად განადგურებულია, შეიძლება ვიმსჯელოთ ძველ ავტორთა მონაცემებით, თუმცა ისინიც საკმაოდ მწირია – უკვე გ. ყაზბეგის მოგზაურობის დროს მხატვრობის დიდი ნაწილი ჩამოცვენილი იყო²⁴². ნ. მარის ცნობით²⁴³, გუმბათის ყელში გამოსახულნი იყვნენ წინასწარმეტყველები – მელქისედეკი, ისაია, იოელი და სხვანი. სამხრეთის მკლავში ნ. მარმა გააჩნია ორი შარაუანდი კამარაში, ანგელოზის ფიგურა და მცენარეული ორნამენტი სარკმელში (მისი ფრაგმენტი დღემდე შემორჩა) და ექვსი ფიგურა სარკმლის აღმოსავლეთით. მათ ქვემოთ წინებულად იკითხებოდა ფრესკული წარწერა, რომელიც ახლა მთლიანად გამქრალია. მომაქეს წარწერის ტექსტი ნ. მარის მიხედვით²⁴⁴:

ამოგ კურაპალატი
მეორედ მაშენებელი
ოპიზისაჲ და წ(მილ)ისა ამის
ს(ა)ყდრისაჲ

ნ. ტფერი, რომელმაც მოასწრო ოპიზის ნახვა გუმბათის ჩამოქცევამდე ცოტა ხნით ადრე, აღნიშნავს, რომ გადარჩენილი ნაშთებით მხატვრობის თარიღის განსაზღვრა შეუძლებელია²⁴⁵. თუმცა, ვფიქრობ, ის კი ცხადია, რომ იგი XI საუკუნეზე ადრინდელი არ არის. წარწერა, ბუნებრივია, მოხატულობასთან ერთად არის შესრულებული, ე. ი. ეკლესიის ბოლო რეკონსტრუქციიდან კარგა ხნის შემდეგ. როგორც ჩანს, აქ – ისევე, როგორც იშხნის ტაძრის დასაველეთის მკლავის მოხატულობაში²⁴⁶ – წარმოდგენილი იყო

²⁴¹ W. Djobadze, *Monasteries*, გვ. 16. ნ. მარი ფიქრობდა, რომ ბაზილიკა გუმბათიან ეკლესიად გადაკეთდა XII-XIII საუკუნეებში (Дневник, გვ. 161).

²⁴² გ. ყაზბეგი, *სამი თვე*, გვ. 102.

²⁴³ Н. Марр. Дневник. გვ. 158-160.

²⁴⁴ იქვე, გვ. 160.

²⁴⁵ N. Thierry. Peintures géorgiennes en Turquie, გვ. 134.

²⁴⁶ Е. Такаишвили, *АЭЮПГ*, გვ. 36-37. თვით პორტრეტებისაგან აქ იმხანად უკვე თითქმის აღარაფერი იყო გადარჩენილი, მაგრამ ე. თაყაიშვილმა გააჩნია მათი თანმიხლები წარწერები, რომლებშიც იხსენიებოდნენ ბაგრატ მაგისტროსი (†945), მისი ძე ადარნესე კურაპალატი (†961) და ამ უკანასკნელის ძე ბაგრატ ერისთავთ-ერისთავი (†966).

ბაგრატიონთა გამოსახულებები. წარწერაში მოხსენიებული აშოტ კურაპალატი შეიძლება იყოს როგორც აშოტ I დიდი, ისე აშოტ IV, ადარნესეს ძე – როგორც ვნახეთ, წელილი ოპიზის მონასტრის შენებაში ორთავეს მიუძღვოდა (ვ. ჯობაძის სამართლიანი შენიშვნით, სიტყვა „მეორე“ გამოთქმებში „მეორედ აშენება“ და „მეორედ მაშენებელი“ გულისხმობს „ხელახლას“ და უბრალო რიგითობას არ მიუთითებს²⁴⁷. წარწერის გამკეთებლებს შეიძლება არც სცოდნოდათ, რამდენჯერ აშენდა ოპიზა V საუკუნიდან მოყოლებული).

ეკლესიის დასაველეთის მკლავს სამხრეთიდან ეკეროდა მომცრო დარბაზული ეგვიტერი აღმოსავლეთის აფსიდით. ის ახლა მთლიანად დანგრეულია და ნაყარი ქვებითა და მიწით არის ამოვსებული. ა. პავლინოვის შენიშვნით, ეგვიტერი ეკლესიაზე მოგვიანებით უნდა მიეშენებინათ – მან დაფარა დასაველეთის მკლავის სარკმლები. შესასვლელი ეგვიტერს დასაველეთიდან, კარიბჭიდან ჰქონდა. უ-მ. ტყერის მიხედვით, იყო ეკლესიასთან დამაკავშირებელი კარიც (იხ. ზემოთ), მაგრამ ა. პავლინოვი და ნ. მარი ამ კარს არ ახსენებენ.

ეკლესიის დასაველეთით დგას სატრაპეზო, რომელიც ამ ტიპის ერთ-ერთი უდიდესი და საუკეთესოდ ნაშენი ნაგებობაა საქართველოში. ის ჯერ კიდევ საკმაოდ კარგ მდგომარეობაში იყო XIX-XX საუკუნეთა მიჯნაზე, თუმცა უკვე ჩანგრეულიყო გადახურვის დიდი ნაწილი. ამჟამად შენობისაგან გარე კედლების ფრაგმენტებიღაა გადარჩენილი (ყველაზე მეტად – 4-5 მ-ის სიმაღლემდე – სამხრეთისა). მათში ჩაშენებულია საცხოვრებელი სახლი და სკოლა. იქვეა 1964 წელს აგებული ჯამე.

ფერდობი სატრაპეზოს ასაშენებლად ვრცელი სუბსტრუქციით არის მოსწორებული. სუბსტრუქციის სამმეტრიანი სამხრეთ კედელი ახლაც ჩანს. სატრაპეზოსა და ეკლესიას შორის იდგა სამი სათავესაგან შემდგარი დიდი ნაგებობა (შუა სათავესი, 9,3 x 6,7 მ ზომისა, გადახურული იყო უყელო გუმბათით აფრებზე), ახლა თითქმის მთლიანად განადგურებული. ამ ნაგებობას სატრაპეზოსგან ჰყოფდა 2,1 მ-ის სიგანის გრძელი კამაროვანი დერეფანი. მისი სამხრეთ ბოლო ახლაც ჩანს, დანარჩენი მიწითა და ნანგრევებით არის ამოვსებული.

სატრაპეზო ჩრდილოეთ-სამხრეთის ღერძზე წაგრძელებული მართკუთხა გეგმის შენობაა. მისი სიერცე თაღების ორი მწკრივით სამ ნავედ იყოფოდა. თითო მწკრივში იყო ხუთი თაღი, რომლებიც ეყრდნობოდა ოთხ-ოთხ კვადრატული გეგმის ბურჯსა და განივ (ჩრდილოეთისა და სამხრეთის) კედლებზე მიდგმულ მრგვალ ნახევარსვეტებს. ნავებს ცილინდრული კამარები ხურავდა. მათზე გაკეთებული იყო საერთო ორფერდა სახურავი. შესასვლელები იყო

²⁴⁷ W. Djobadze, *Monasteries*, გვ. 16, შენიშვნა 44.

დასაველეთიდან (კოლოსალური ზომის – 320 × 55 სმ! – შიდა არქიტრაევით) და აღმოსაველეთიდან, ზემოთნახსენები დერეფნიდან. შენობას ჰქონდა სამი სარკმელი დასაველეთის კედელში და ხუთი სამხრეთისაში: თითო გვერდით ნაგებში და სამი შუაში, ამათგან ერთი ძალიან დიდი – ქვემოთ და ორი, შედარებით მცირე, შეწყვილებული, ერთმანეთისაგან მართკუთხა სვეტით გაყოფილი – მის თავზე.

შენობაში შემოყვანილი იყო წყალი. ნ. მარმა დასაველეთის ნაგის ჩრდილოეთ ბოლოში, კედლის ძირში ნახა პატარა თაღოვანი აუზი, რომელშიც ადრე წყაროს წყალი მოედინებოდა²⁴⁸.

სატრაპეზოს კედლები ნაგებია უხეშად დამუშავებული დიდრონი ქვებით. სამხრეთ კედლის შემორჩენილ ქვედა ნაწილზე საფასადო წყობას შეადგენს უზარმაზარი პირგათლილი ღოდები. კამარები, თაღები, ბურჯები და პილასტრები თლილი ქვით იყო ამოყვანილი. ზოგი ბურჯი მშენებლებს ერთი მთლიანი ქვისაგან გამოუთლიათ.

აღმოსაველეთის რიგის ჩრდილოეთიდან პირველ ბურჯზე ნ. მარმა ნახა ამოკვეთილი ტოლმკლავა ჯვარი, ამავე რიგის სამხრეთიდან მეორე თაღში – წარწერა²⁴⁹:

ესე მ

ე ა(შო)ტმ(ან)

დ წელს

ა გ(ა)ვა(სრულე)

ბოლო სიტყვა შეიძლება ასევე იყოს „გავაშენე“, „გავაშენებინე“, „გავაკეთებინე“ და ა. შ. წარწერის დიდი, ღრმად ნაკვეთი ასოები შიგნით წითლად იყო დაფერილი. ამჟამად წარწერა არ იძებნება.

რამდენადაც ჩვენს ხელთ არსებული მასალით შეგვიძლია ვიმსჯელოთ, ოპიზის სატრაპეზოს არქიტექტურა X საუკუნეს უნდა მიეკუთვნებოდეს. წარწერაში მოხსენიებული აშოტი, ამრიგად, არის აშოტ IV (†954), ადარნესე ქართველთა მეფის ძე. იგი კურაპალატი გახდა მამის სიკედილის შემდეგ, 923 წელს. 923-945 წლებში, როგორც ჩანს, იყო თანამმართველი თავისი უფროსი ძმებისა – ჯერ დავით ქართველთა მეფისა და შემდეგ ბაგრატ მაგისტროსისა. 945-954 წლებში ერთპიროვნულად მართავდა ქვეყანას, მაგრამ „ქართველთა მეფის“ წოდება არ მიუღია. ვფიქრობ, ამ უკანასკნელ პერიოდს უნდა მიეკუთვნოს აშოტის მიერ ოთხ წელიწადში ოპიზის სატრაპეზოს აგება და ასევე ეკლესიის ზემოთნახსენები რეკონსტრუქციაც.

²⁴⁸ Н. Мара, Дневник, гв. 163.

²⁴⁹ იქვე.

ეკლესიის აღმოსავლეთით იდგა დიდი მართკუთხა ნაგებობა, რომლისგანაც დღესდღეობით მცირე ნაშთები დარჩა. ა. პავლინოვი ამ ნაგებობას „წინამძღერის საცხოვრებელს“ უწოდებს და აღნიშნავს, რომ მის ნანგრევებში გარკვევა თითქმის შეუძლებელია²⁵⁰. გ. ყაზბეგის თქმით²⁵¹, ნაგებობა შიდა კედლებით ოთხ ოთახადაა გაყოფილი და ამათგან ორი ისე ჩაიხურგა ხეებითა და ქვებით, რომ შეღწევა ვერ ხერხდება. ნ. მარის მიხედვით²⁵², შენობის საერთო შიდა სიგრძე იყო (დასავლეთ-აღმოსავლეთის ღერძზე) 17,75 მ, სიგანე – 12, 95 მ. ის შედგებოდა სამი სათავისაგან, რომელთაგან ერთი – სამხრეთისა – ხეობისაკენ მართკუთხა ბურჯებზე დაყრდნობილი ხუთი თაღით იყო გახსნილი (ეს ჩანს ფოტოსურათზეც) და ერთგვარი გაღვრვის სახე ჰქონდა. შიდა სათავისაგან ერთი, აღმოსავლეთით მდებარე, გადახურული იყო გუმბათით აფრებზე.

ეკლესიის სამხრეთ-დასავლეთით დგას მონასტრის სამრეკლო²⁵³. ის, სხვა შენობათა მსგავსად, აშენებულია სუბსტრუქციაზე, რომელიც სამხრეთიდან ძალიან მაღალია და თანდათან დაბლდება ჩრდილოეთისაკენ მთის კალთის დახრილობის შესაბამისად.

სამრეკლოს ქვედა კორპუსი შედარებით უკეთ შემოინახა, ჩაკეცილი აქვს მხოლოდ კამარის ნაწილი. მისი დასავლეთისა და აღმოსავლეთის კედლები გახსნილია თაღებით, რაც მოწმობს, რომ იგი, გაერცვლებული წესისამებრ, გასასვლელის (კარიბჭის) ფუნქციას ასრულებდა. საფასადო წყობას შეადგენს სხვადასხვა ზომისა და ფორმის უსწორმასწორო ქვები. ისინი პირითი მხრიდან სუფთადაა გათლილი, მაგრამ წიბოები მკაფიოდ გამოყვანილი არ არის. შიგნით კედლები (შიდა წყობა უარესია) შელესილი იყო. კამარა და თაღები თლილი შირიმის კვადრებისაა. ქვედა კორპუსს აგვირგვინებს პროფილირებული კარნიზი. ზემოდან მასზე იდგა ფანჩატური – საკუთრივ სამრეკლო, რომლისგანაც მხოლოდ ძირი შემორჩა. საფასადო წყობისა და პროფილების ხასიათის მიხედვით სამრეკლო XIII საუკუნის II ნახევრით ან XIV საუკუნის I ნახევრით უნდა დათარიღდეს.

სუბსტრუქცია სამონასტრო ნაგებობათა აღმოსავლეთ ჯგუფის – ეკლესიის, სამრეკლოსა და „წინამძღერის სახლის“ ქვეშ წარმოადგენს ერთიან მასივს, რომლის წინა (სამხრეთ) კედელი დაახლოებით 50 მ-ზეა გადაჭიმული. ამ კედლის ქვედა ნაწილში გეხვდება კოლოსალური ზომის (2-2,5 მ-ის სიგრძის) ლოდები.

²⁵⁰ А. Павлинов, Экспедиция на Кавказ, გვ. 65.

²⁵¹ გ. ყაზბეგი, *სამი თვე*, გვ. 103.

²⁵² Н. Марр, Дневник, გვ. 164.

²⁵³ ოპიზის სამრეკლოს რატომღაც არცერთი მკვლევარი არ ახსენებს.

ეკლესიის ქვეშ სუბსტრუქციაში მოწყობილია მონასტრის საძვალე. კარი მას, ბუნებრივია სამხრეთიდან აქვს. საძვალე წარმოადგენს სათაესთა კომპლექსს, რომელიც მოიცავს წინკარსა და მასთან დაკავშირებულ ოთხ მოზრდილ დასაკრძალავ ოთახს. ყველა ოთახი მართკუთხა გეგმისაა, კამაროვანი, სრულიად ბნელი. კედლები და კამარები ყველგან ნატეხი ქვისაა, გარდა ერთი, შესასველელის პირდაპირ მდებარე ოთახისა, სადაც თლილი ქვის კვადრებია გამოყენებული²⁵⁴.

²⁵⁴ ასეთი საძვალეები კლარჯეთის სხვა მონასტრებშიც იყო. მათში კრძალაუდნენ არა მხოლოდ ბერ-მონაზვნებს, არამედ საერო პირებსაც, კერძოდ, წარმომადგენლებს იმ გეარებისა, რომელთაც წელიწადი ჰქონდათ შეტანილი ამა თუ იმ მონასტრის მშენებლობაში. „მატიანე ქართლისას“ ცნობით, 882 წელს ოპიზაში დაკრძალეს მონასტრის განახლების თაოსანი გუარამ მამფალი (*ქართლის ცხოვრება*, ტ. I, გვ. 260). გიორგი ჩორნანელის საფლავი ყოფილა „ადგილსა მას ზანაეისასა, სადა იგი მონასტერი შეუნიერ შენ არს“ (*ცხოვრება სერაპიონ ზარზმელისა*, გვ. 339). ზოგიერთი მონასტერი საგეარეულო საძვალე შეიქმნა. გაბრიელ დაფანჯლის შთამომავალნი იკრძალებოდნენ მისი ხელშეწყობით დაარსებულ ორ მონასტერში: მამაკაცები – ხანძთაში, ხოლო ქალები – გუნათლის ეანში (*ცხოვრება გრიგოლ ხანძთელისა*, გვ. 260). ოპიზის საძვალის მასშტაბები ცხადყოფს, რომ ეს სწორედ სამონასტრო სასაფლაოა და არა გამორჩეულ სასულიერო თუ საერო პირთა საძვალე. როგორც ერთგვარი შორეული ანალოგი, შეიძლება გავიხსენოთ იუდეის უდაბნოს მონასტრები, რომელთაც ასეთი სასაფლაოები ახლომახლო კლდოვან გამოქვაბულებში ჰქონდათ. ყველაზე ცნობილი მაგალითია წმ. გიორგი ქოზიბელის მონასტერი, რომლის ვრცელი სასაფლაო მრავალ გამოქვაბულს მოიცავდა (*J. Binns, Ascetics and Ambassadors of Christ: The Monasteries of Palestine, 314-631*, Oxford, 2002, გვ. 92). 1920-იან წლებში ა.-მ. შნაიდერის მიერ აქ გამოვლენილი 213 ბერძნულ-წარწერიანი საფლავის ქვიდან 73-ზე აღნიშნულია გარდაცვლილი ბერის წარმომავლობა. მათ შორის აღმოჩნდა რამდენიმე ბერი საქართველოდანაც (*A.-M. Schneider, Das Kloster des Theotokos zu Choziba im Wadi el Kelt', Römische Quartalschrift für christliche Altertumskunde und für Kirchengeschichte*, 39, 1931, გვ. 297-332).

თავი VII.

ხანძთა – ბრიგოლის პირველი სავანე

ხანძთის მონასტერი 782 წლის ახლო ხანებში დააარსა გრიგოლ ხანძთელმა. ეს გრიგოლის პირველი სავანეა, რომლიდანაც წარმოდგა მისი ზედწოდება. ხანძთამ განსაკუთრებული როლი შეასრულა კლარჯეთის ისტორიაში. ლ. მენაბდის გამოთქმით, ის „მთელი მხარის სამონასტრო კოლონიზაციის საყრდენი ბაზა იყო“²⁵⁵. გრიგოლთან ერთად, ხანძთის მონასტრის პირველ ბერებს შორის იყვნენ საბა, შემდგომში (826 წლიდან) იშხნის ეპისკოპოსი, თეოდორე, რომელმაც 840 წლის ახლოს დააარსა მონასტერი ნექში, და ქრისტეფორე, რომელმაც იმავე ხანებში დააარსა კეირიკეწმინდის მონასტერი. ხანძთაში აღიზარდნენ, თავად გრიგოლ ხანძთელის უშუალო მეთვალყურეობით, კათალიკოსი არსენ I (820-877) და ცნობილი ეპისკოპოსი ეფრემ მაწყვერელი (815/20-880/85). ხანძთის მონასტრიდან გამოვიდა მაკარი ლეთელი, რომელიც შემდეგ საბაწმინდაში დამკვიდრდა და იქ 864 წელს მონაწილეობა მიიღო სინური მრავალთავის გადაწერაში. 951 წელს ხანძთის მონასტერში აქაური ბერის გიორგი მერჩულეს ხელით დაიწერა „გრიგოლ ხანძთელის ცხობება“. ცნობილია XI-XIII საუკუნეთა რამდენიმე ხანძთელი მოღვაწეც (მოსე ხუცესი, სტეფანე დიაკონი)²⁵⁶. ოსმალეთის იმპერიის მიერ კლარჯეთის დაპყრობის შემდეგ ხანძთა დაიცალა და თანდათან დავიწყებას მიეცა. ანტონ კათალიკოსმა გრიგოლ ხანძთელს ამაღლებული სტრიქონები უძღვნა „წყობილსიტყვაობაში“, მაგრამ არც კი იცოდა რა ლეაწლი მიუძღვის მას და რას უკავშირდება მისი ზედწოდება, ხოლო „წყობილსიტყვაობის“ გამოცემულმა პლ. იოსელიანმა გრიგოლ ხანძთელი სულაც XV საუკუნის სომეხ საეკლესიო მოღვაწედ მიიჩნია²⁵⁷.

²⁵⁵ ლ. მენაბდე, *ძველი ქართული მწერლობის კერები*, გვ. 396.

²⁵⁶ იქვე, გვ. 411.

²⁵⁷ *წყობილ-სიტყვაობა*, გამოცემული პლ. იოსელიანის მიერ, ტფილისი, 1853, გვ. 124-126.

მკვლევართათვის ხანძთა ცნობილი გახდა (დამახინჯებული სახელწოდებით – ხანძოეთი²⁵⁸) მხოლოდ 1889 წელს, როცა აღ. ქუთათელაძემ გამოაქვეყნა მოკლე ნაწყვეტი გიორგი მერჩულეს თხზულებიდან²⁵⁹. ავტორი ვარაუდობდა, რომ ხანძთა („ხანძოეთი“) კლარჯეთშია, ანჩის მახლობლად. ასე ფიქრობდა თ. ჟორდანიაც²⁶⁰. განსხვავებული აზრი გამოთქვა ე. თაყაიშვილმა. მან „ხანძოეთი“ გააიგივა ეფრატის ზედაწელში, ისტორიულ დასავლეთ სომხეთში მდებარე ქალაქ ჰანძითთან²⁶¹.

„გრიგოლ ხანძთელის ცხოვრების“ სრული ტექსტის გამოქვეყნების შემდეგ საბოლოოდ გაირკვა, რომ ხანძთა კლარჯეთშია, მაგრამ მისი მოძებნა მაინც გაძნელდა. მოსახლეობის გამაჰმადიანებას კლარჯეთში ქრისტიანული წარსულის თითქმის სრული დაეიწყება მოჰყვა. მუსლიმი ქართველებისათვის მათ მიწაზე მდგარი მონასტრების ნაშთები არაფრისმთქმელი ნანგრევებიდა იყო, რომელთა შესახებ მათ აღარაფერი იცოდნენ. ძველი ქართული ტოპონიმების უდიდესი ნაწილი კი შემოინახა მოსახლეობამ²⁶²,

²⁵⁸ საგულისხმოა, რომ ტენდენცია ტოპონიმ ხანძთის დამახინჯებისადმი უკვე ადრეულ ხანაში შეიმჩნევა: 1241 წლის ოთხთავის ერთ მინაწერში მოხსენიებულნი არიან „ხანძელნი“ (*სამხრეთ საქართველოს ისტორიის მასალები /XIII-XV სს./*, ტექსტები და გამოკვლევები მომზადებულია ქრ. შარაშიძის მიერ, თბილისი, 1982, გვ. 71), ხოლო მესხეთის საეპისკოპოსოთა სახელეწიფოს აღწერაში ანჩელის სამწყსოს ფარგლებში მოხსენიებულია „სამწყსაღის აქეთი სანცხას (sic) და ოპიზას შუა დახატულა“ (*Д. Баградзе, Археологическое путешествие по Гургии и Адыаре, С.-Петербург, 1878, გვ. 81*; ქართული გამოცემა 1987 წლისა – გვ. 77). დახატულა მართლაც კქეია ადგილს ოპიზასა და ფორთას (ე. ი. ხანძთას) შორის (*Н. Марр, Дневник, გვ. 141*).

²⁵⁹ ა. ქუთათელაძე, საისტორიო და საბიბლიოგრაფიო წერილი, ევარის მონასტერი და მისი მდგომარეობა 1845 წლამდე, *ივერია, № 70, 72-73, 1889*.

²⁶⁰ თ. ჟორდანი, *ქრონიკები I*, გვ. 98-99.

²⁶¹ *სამი ისტორიული ხრონიკა*, გამოცემული ე. თაყაიშვილის მიერ, ტფილისი, 1890, გვ. XXI- XXIII.

²⁶² ტოპონიმების შენარჩუნებას დიდად შეუწყო ხელი იმ გარემოებამ, რომ თითქმის ყველა მონასტრის ადგილას XVIII-XIX საუკუნეებში სოფელი გაჩნდა. ცენტრალური ანატოლიიდან გადმოსული თურქები უშუალოდ ნამონასტრალეზზე სახლდებოდნენ. ამას არსებითი პრაქტიკული მიტეია(ცია) ჰქონდა – მიტოვებული სამონასტრო ნაგებობები ან პირდაპირ გამოიყენებოდა საცხოვრებლად თუ სამეურნეოდ, ან მათ შლიდნენ და დიდი რაოდენობით მზა საშენ მასალას იღებდნენ, რაც შრომის, დროისა და ხარჯების დიდ ეკონომიას იძლეოდა. ახლადწარმოქმნილ სოფლებზე გადავიდა მონასტრების სახელწოდებები, რომლებიც ჯერ კიდევ ახსოვდათ მკვიდრ გამუსლიმებულ ქართველებს. მიუხედავად იმისა, რომ მოგვიანებით ყველა ამ სოფელს ოფიციალურად ახალი თურქული სახელები დაერქვა, ძველი სახელებიც არ დაეიწყებულა. მოსახლეობა – ქართველებიც

მაგრამ ზოგი რამ მაინც დაივიწყა. კლარჯეთის „ათორმეტ უდაბნოთაგან“ დაიკარგა ორის სახელწოდება და ეს ორი მაინცდამაინც ხანძთა და შატბერდი აღმოჩნდა. ბედის ირონიით, ადგილობრივი მოსახლეობის მეხსიერებიდან სწორედ ის მონასტრები ამოიშალა, რომლებიც თავად გრიგოლ ხანძთელმა დააარსა და რომლებიც მისთვის (და მისი ბიოგრაფისთვისაც) განსაკუთრებით ძვირფასი იყო. უკვე XX საუკუნის დამდეგს, როცა ნ. მარი კლარჯეთში ჩაეიდა, ხანძთა აქ არავის სმენოდა. ნ. მარი თავად შეეცადა საეანის მღვდბარეობის დადგენას და ხანძთასთან გააიგივა კარჩხალას ხეობაში მღვდბარე პატარა ეკლესია ნუკასაყდარი²⁶³. ერთხანს ეს მოსაზრება საყოველთაოდ იყო მიღებული მეცნიერებაში, მაგრამ 1950-იან წლებში ის „გრიგოლ ხანძთელის ცხოვრების“ ცნობების დეტალური ანალიზის საფუძველზე უარყო პ. ინგოროყვამ და დამაჯერებლად აჩვენა, რომ ხანძთა არის გვიანდელი ქვემო ფორთა (აშალი ფორთა /Aşağı Porta/, ამჟამად შეადგენს სოფელ ფირნალის /Fırnalı/ ერთ-ერთ უბანს), რომელიც ნ. მარს შატბერდი ეგონა²⁶⁴. ამჟამად ამ მოსაზრებას, რომელიც დამატებითი არგუმენტებით განამტკიცა ვ. ჯობაძემ²⁶⁵, ემხრობა ყველა მკვლევარი.

ხანძთის პირველი ეკლესია, რომელიც 782 წლის ახლოს, მონასტრის დაარსების დროს აშენდა, გიორგი მერჩულეს ცნობით, „ძელისა“, ე. ი. ხისა იყო, ისევე, როგორც საცხოვრებელი სენაკები და სატრაპეზო. სამშენებლოდ ვარგისი ქვით მდიდარ მხარეში საშენ მასალად ხის გამოყენება აშკარად მიუთითებს ბერების შეჭირებულ მდგომარეობაზე. შემწე არავინ ჩანდა, არც საერო და არც საეკლესიო ხელისუფალთაგანი. მოახალშენებს ისეე ოპიზელები დაეხმარნენ მუშახელით, საკვებით და სამუშაო იარაღებით. ბერები თავად აშენებდნენ და, როგორც ჩანს, დიდი ჯაფაც დაადგათ – გიორგი მერჩულეს ნათქვამი „კლდმ იგი ხანცთისამ უფიცხლეს არს უფროსს ყოველთა მათ კლარჯეთისა უდაბნოთა“²⁶⁶ მართლაც ახლოსაა სინამდვილესთან, ხანძთაში სამშენებლოდ განსაკუთრებით მძიმე პირობებია.

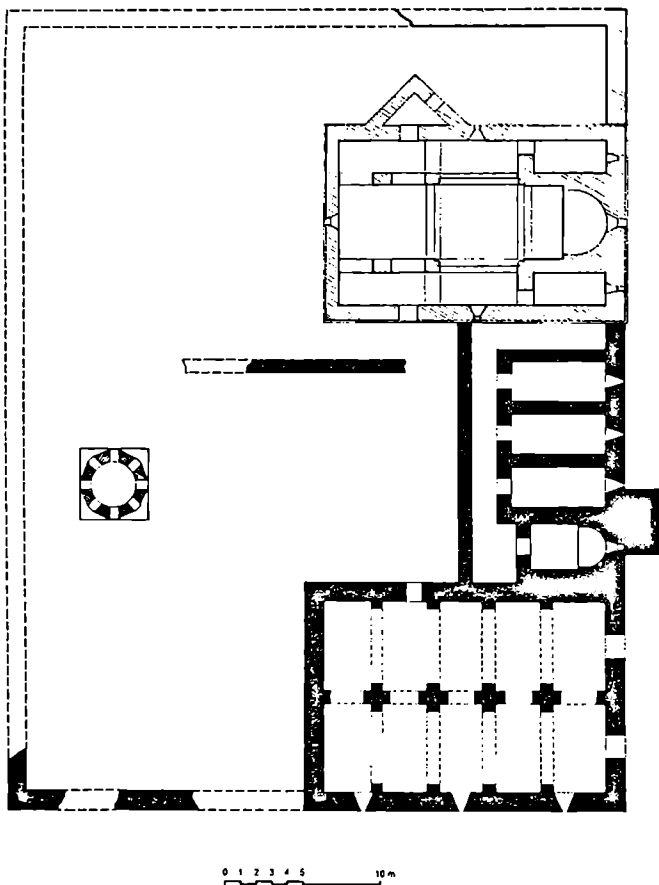
(„გურჯებიც“) და თურქებიც – დღესაც მიასწავლის მომსეულეს, სად არის ოპიზა, წყაროსთავი, მიძნაძორი, ბერთა, ჯმერკი თუ დოღლისყანა.

²⁶³ H. Mapp, *Дневник*, გვ. 125 და შემდგომ.

²⁶⁴ პ. ინგოროყვა, *გიორგი მერჩულე*, გვ. 311-314.

²⁶⁵ W. Djobadze, *Monasteries*, გვ. 37-38; მისივე, *A Brief Survey of the Monastery of St George in Hantz, Oriens Christianus*, B. 78, 1994, გვ. 175-176; მისივე, ხანძთის წმ. გიორგის მონასტერი (მოკლე მიმოხილვა), *არტანუჯი*, 4, 1995, გვ. 71-72.

²⁶⁶ ცხოვრება გრიგოლ ხანძთელისა, გვ. 257.



სურ. 13. ხანძთის მონასტერი. გვამა. ვ. ჯოზაძის მიხედვით

820-იან წლებში ხანძთის მონასტერში ქვის ეკლესია აშენდა. მშენებლობის ქტიტორი იყო აშოტის აზნაური გაბრიელ დაფანჯული. ამის შემდეგ ხანძთა დაფანჯულთა საგვარეულო საძველეს გახდა – აქ იკრძალებოდნენ გვარის წარმომადგენელი მამაკაცები. თითქმის საუკუნენახევრის შემდეგაც, როცა გიორგი მერჩულეს თხოულება იწერებოდა, ხანძთაში წესად იყო ღოცვებში დაფანჯულთა მოხსენიება.

გრიგოლ ხანძთელი 860 წელს გარდაიცვალა 102 წლის ასაკში. მისი სიკვდილის შემდეგ კლარჯეთში, ახალი მონასტრები, როგორც ჩანს, აღარ დაარსებულა (გარდა, შესაძლოა, პარეხისა და დოლის-ყანისა), მაგრამ სამშენებლო საქმიანობა არ შეწყვეტილა. IX საუკუნის II ნახევრიდან და განსაკუთრებით X საუკუნის დამდეგიდან კლარჯეთის მონასტრებში იწყება ახალი ეკლესიების მშენებლობა.

ხანძთის ახალი, რიგით მესამე ეკლესიის მშენებლობა 910-იან წლებში დაიწყო. მისი ქტიტორი იყო აშოტ ერისთავთ-ერისთავი, კუხად წოდებული. იგი 918 წელს გარდაიცვალა ისე, რომ დაწყებული საქმის დამთავრება ვერ მოასწრო. შენობა დაასრულა გურგენ ერისთავთ-ერისთავმა. ეს ის ეკლესიაა, რომელიც დღესაც დგას ხანძთის მონასტერში.

ხანძთის მესამე ეკლესიის მშენებლობა ცოცხლად აქვს აღწერილი გიორგი მერჩულეს, რომელიც კელავ საგანგებოდ აღნიშნავს აქაური კლდეების „სიფიცხლეს“. მისი ნათქვამიდან ჩანს, რომ მშენებლობის გაჭიანურება ადგილის მოსწორებისას წარმოქმნილმა სიძნელებმა გამოიწვია („ფრიადითა შრომითა და ქვითკირითა მყართა მრავალთა უამთა დაავაკეს და ესრეთ შეკრაცხეს შემზადებად ადგილისაჲ მის“²⁶⁷). რთული იყო ქვისა და კირის ადგილზე მიტანაც, ვინაიდან საპალნიანი საქონლისთვის მონასტერი მიუვალი იყო და საშენი მასალა მუშებს „ფრიად შორით“ ზურგით მოჰქონდათ (სხვათა შორის ეს დღესაც ასეა – ხანძთაში არათუ სამანქანო გზა, წესიერი ბილიციც არ მიდის). საქმე განსაკუთრებით ალბათ იმან გაართულა, რომ გუმბათის მოსაპირკეთებლად – როგორც ჩანს, პირველად „საქართველოს სინას“ სამონასტრო მშენებლობაში – მაღალხარისხიანი ქვიშაქვა გამოიყენეს, რომელიც ახლომახლო არ მოიპოვებოდა. ამ მასალას, სხვათა შორის, წონით ყიდულობდნენ.

გიორგი მერჩულეს დასახელებული ჰყავს ხანძთის ახალი ეკლესიის ხუროთმოძღვარი – „სიბრძნით სრულიად მაშშნებელი“ ამონა²⁶⁸. ეს ფაქტი განსაკუთრებით საინტერესოა, მითუმეტეს რომ თხოულებაში, რომელშიც მრავალი მშენებლობის ამბავია

²⁶⁷ იქვე, გვ. 277.

²⁶⁸ იქვე.

მოთხრობილი, არცერთი სხვა არქიტექტორი არ იხსენიება. რა თქმა უნდა, გასათვალისწინებელია, რომ თავად გიორგი მერჩულე ხანძთელია, ის თვითონ იყო უშუალო მოწმე ეკლესიის მშენებლობისა²⁶⁹ და უთუოდ პირადადაც იცნობდა ამონას. მაგრამ ეს ერთადერთი მიზეზი არ უნდა იყოს. ხანძთის ეკლესიის არქიტექტურა მოწმობს, რომ ამონა მართლაც გამორჩეულად დახელონებული ოსტატი იყო და როგორც ჩანს, თავისი პროფესიული განსწავლულობით ღრმა კვალი დატოვა თანამედროვეთა ცნობიერებაში.

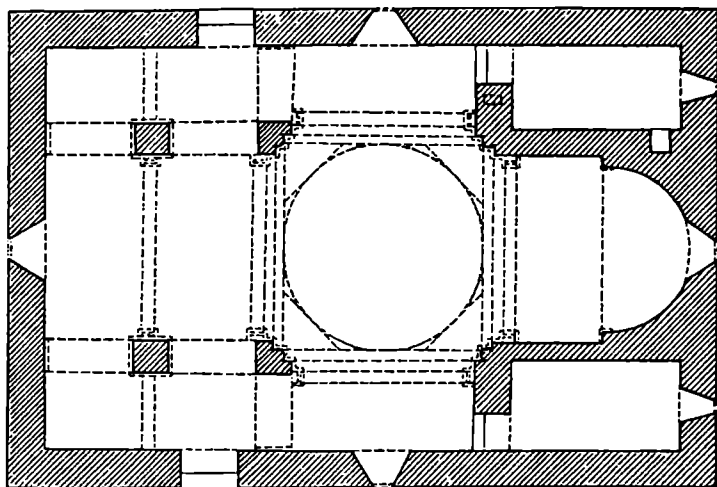
ეკლესია აღმართულია სუბსტრუქციით შექმნილი ტერასის აღმოსავლეთ ნაწილში და შორიდანვე ჩანს. ძირითად ფორმებში ის დღემდე შემოინახა, თუმცა ძლიერ დაზიანებულია. განადგურებულია საფასადო წყობის მნიშვნელოვანი ნაწილი. ჩანგრეულია ოთხივე მკლავის კამარები საბჯენი თაღებითურთ, კონქის ზედა ნაწილი და ალაგ-ალაგ კედლების ზედა ნაწილებიც. გუმბათი კვლავ დგას, მიუხედავად იმისა, რომ მისი ორი საყრდენი ბურჯი ფაქტობრივად აღარ არსებობს – ისინი აშკარად შეგნებულად მოშალეს შენობის დანგრევის მიზნით. ჩრდილოეთის ბურჯი მთლიანად მონგრეულია (კუთხე მის ზემოთ ჰაერშია გამოკიდებული), სამხრეთისა – თითქმის მთლიანად. გუმბათის ასეთი საოცარი მდგრადობა შეიძლება აიხსნას მხოლოდ მშენებლობის ძალიან მაღალი ტექნიკური ხარისხით და კერძოდ, განსაკუთრებით ძლიერი მაკავშირებელი ხსნარის გამოყენებით.

გარედან შენობას მთლიანად თლილი ქვის პერანგი მოსავს. ამასთან, გუმბათის ყელზე გამოყენებულია მაღალხარისხიანი მკერივი მოწითალო ქვიშაქვა, ხოლო ძირითადი კორპუსის ფასადები მოპირკეთებულია უფრო რბილი მოყვითალო-ქვიშისფერი ფორიანი ქვით (ახლა განსხვავება მათ შორის განსაკუთრებით თვალსაჩინოა: რბილი ქვა დროთა განმავლობაში ნაწილობრივ ჩამოიფშვნა, გუმბათის პერანგის ქვები კი დაუზიანებელია). ქვები თანაბარზომიერია და კორიზონტალური რიგები თითქმის უგამონაკლისოდ ერთი სიმაღლისაა (დაახლოებით 40 სმ).

შიგნით კედლის წყობის ქვები სუფთად არ არის დამუშავებული. მათი ზედაპირი უთლელია და არც წიბოებია გამოყვანილი, რის გამოც მათ შორის ღრეოები რჩება. მაგრამ წყობა მაინც

²⁶⁹ გიორგი მერჩულე მოესწრო გრიგოლ ხანძთელის მოწაფეებს, რომელთაც მიაწოდეს ცნობები დიდ მოძღვარზე. 950 წელს, როცა თავის თხზულებას წერდა, იგი უკვე მოხუცი იყო. პ. ინგოროყვას გამოთვლით, გიორგი დაბადებული უნდა ყოფილიყო დაახლოებით 875-885 წლებს შორის (პ. ინგოროყვა, *გიორგი მერჩულე*, გვ. 10-13). უეჭველია, რომ 910-20-იან წლებში ის უკვე ხანძთაში ცხოვრობდა.

უაღრესად მოწესრიგებული ჩანს, რადგან შედგება აკურატული სწორი რიგებისაგან, რომლებიც არსად ირევა. რიგები ძირითადად 40-50 სმ სიმაღლისაა. გუმბათი, გუმბათის ყელის შიდა წყობა მთლიანად, ტრომპები, კონქი, კამარები (შემოინახა პასტოფორიუმებსა და ჩრდილო-დასავლეთ კუთხეში), ყველა თაღი, ბურჯები და კედლის კუთხეები ძალიან სუფთად დამუშავებული ქვებითაა გამოყვანილი. აქაც ძირითადი სიერცის არეში ნახმარია ფოროვანი ქვა, გუმბათქვეშა თაღებსზემოთ – ქვიშაქვა.



სურ. 14. ხანძის ეკლესია. გეგმა

შენობა „ნახაზული ჯერის“ ტიპისაა. გუმბათი ეყრდნობოდა აღმოსავლეთით აფსიდის კედლების კუთხეებსა და დასავლეთით ორ აწ გამქრალ ბურჯს. დასავლეთის მკლავი, კლარჯული სამონასტრო არქიტექტურის ტრადიციისამებრ, წაგრძელებულია. გუმბათქვეშა ბურჯების დასავლეთით აქ კიდევ ერთი წყვილი ბურჯია. მათზე გადადის ორი წყვილი თაღი, რომლებიც გამოყოფს დასავლეთის მკლავს სამხრეთ-დასავლეთ და ჩრდილო-დასავლეთ კუთხის ნაწილებისაგან. აღმოსავლეთით აფსიდის წინ არის მოდილო ბემა. საკურთხეელის ორსავე მხარეს ორი ერთნაირი,

უაფსილო დამატებითი სათავსია. ისინი თითო კარით უკავშირდება მხოლოდ შესაბამის განივ მკლავებს.


გადასვლა გუმბათქვეშა კვადრატიდან გუმბათის წრეზე ხორციელდება ტრომპების განვითარებული სისტემის მეშვეობით²⁷⁰. სულ ქვემოთ, კვადრატის კუთხეებში ოთხი დიდი ნახევარკონუსური ტრომპია. მათსა და ოთხ გუმბათქვეშა თაღზე ამოყვანილია მაღალი რვაწახნაგა ყელი. ყელის ზედა კუთხეებში თავსდება მეორე რიგის რვა მომცრო ტრომპი, ხოლო ამათ ზემოთ * მესამე რიგის თექვსმეტი, სულ პატარები (ისინი იმდენად ფართოდაა გადაშლილი, რომ ქვემოდან ნახევარდისკოებს ჰგავს). ამრიგად, გუმბათქვეშა კვადრატი თანდათან გარდაიქმნება ჯერ 8-, შემდეგ 16-, ბოლოს 32-წახნაგად, რომელსაც იოლად ეფუძნება გუმბათის ნახევარსფერო.

შესასვლელი ორია, სიმეტრიულად გაჭრილი სამხრეთ-დასავლეთ და ჩრდილო-დასავლეთ კუთხის ნაწილებში. შიდა სივრცეს ანათებდა რვა სარკმელი – ოთხი გუმბათის ყელში, თითო აფსიდსა და მკლავებში. პასტოფორიუმებს ასევე თითო სარკმელი აქვს აღმოსავლეთიდან.

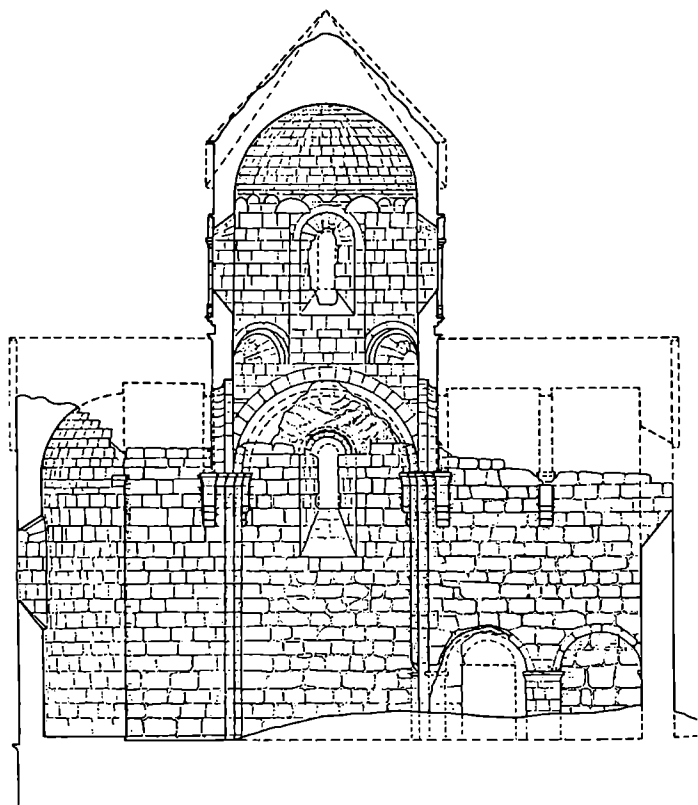
ინტერიერში ყურადღებას იქცევს დეტალების განსაკუთრებით გულმოდგინე დამუშავება. გუმბათქვეშა კვადრატის კუთხეებში აყოლებულია მსხვილი ლილვები, რომლებიც მხოლოდ ¼-ით ერწყმიან კუთხეს. ასეთი გამოწვევა მათ პლასტიკურად უფრო მეტყველს ხდის. ასევე ლილვურია გუმბათქვეშა თაღების შიდა საფეხურები. ამ თაღების უკან მოკლე შეკიდული პილასტრებია, რომლებსაც ეფუძნებოდა მკლავების პირითა თაღები. ამ პილასტრების არქიტექტურულ გაფორმებაში ასევე გამოყენებულია მრგვალი ფორმები – ისინი ნაოთხალი ლილვის პროფილის კრონშტეინებზე დგას და დაახლოებით შუაწელზე კიდევ თითო ასეთსავე კრონშტეინს შეიცავს.

სატრიუმფო თალი ახლა ჩანგრეულია, მაგრამ შემოინახა მისი პროფილირებული (თარო-ფოსო) იმპოსტები. მათ გაყოლებაზე აფსიდის წყობაში ქვების დაბალი რიგი გადის, რომელიც უცებ გამოირჩევა თანაბარზომიერ რიგებს შორის და თვალში ხედება მნახველს – იქმნება შთაბეჭდილება, რომ კონქს ძირში სარტყელი გაუყვება.

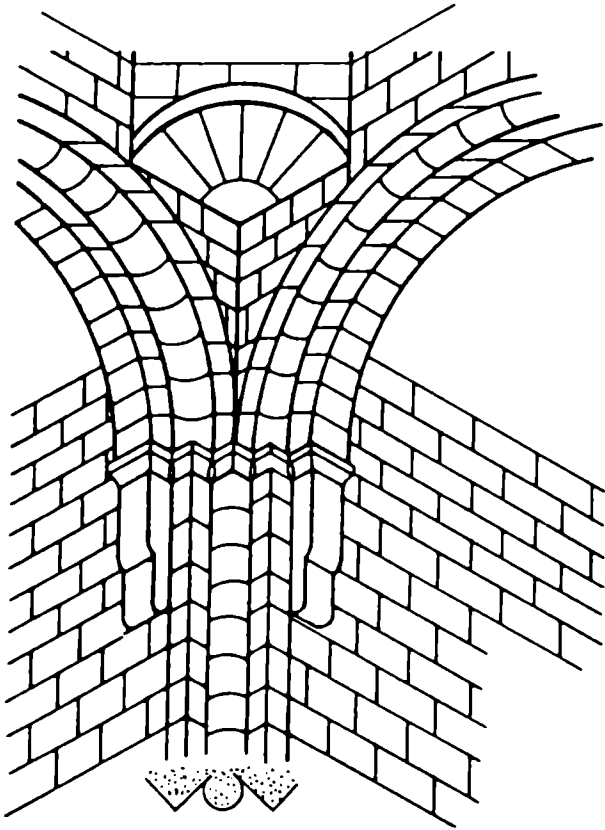
²⁷⁰ ა. პაელინოვის ნახაზზე (Экспедиция на Кавказ, ტაბ. XXIV) ხანძის გუმბათი არასწორად არის გამოხაზული, როგორც რენანაწილიანი შეკრული კამარა. ასევეა მოხსენიებული ის ტექსტშიც (იქვე, გვ. 67). ტრომპების მეორე და მესამე რიგი ა. პაელინოვმა ვერ შენიშნა. მის კვალდაკვალ, ეს შეცდომა მეორდებოდა ყველა გამოცემაში 1990-იან წლებამდე.



სურ. 15. ზანძურის ეკლესია.
ვანივი ჭრილი, ხედი აღმოსავლეთისაკენ



სურ. 16. ხანძთის ეკლესია.
გრძივი კრილი, ხედი ჩრდილოეთისაკენ



სურ. 17. ხანძთის ეკლესია.
გროშპის სქემა. ე. ჯობაძის მიხედვით

კედლების უხეში წყობა, როგორც ჩანს, თავიდანვე შელესილი იყო. ბათქაშის ფრაგმენტები აქ დღემდე შემოინახა. 1904 წელს ნ. მარმა სატრიუმფო თაღზე ნახა კედლის მხატვრობის გადარეცხილი ნაშთიც (ტოლმელავა ჯვარი და წმინდანთა თუ ანგელოზთა ფიგურების შარავანდები ფრესკული წარწერებითურთ)²⁷¹.

გარედან განვითარებული არქიტექტურული გაფორმებით გამოირჩევა გუმბათი. მის თორმეტწახნაგა ყელს შემოწერს დეკორაციული თაღნარი, რომელიც წიბოებზე აყოლებულ შეწყვილებულ ლილეურ ნახევარსვეტებზე გადადის. ნახევარსვეტების ბაზისები და კაპიტელები ფაქიზად არის დამუშავებული. ასეთივე დამუშავებით გამოირჩევა რთულად პროფილირებული სარტყელი ყელის ძირში (ზემოდან ქვემოთ: ძლიერშვერილი თხელი თარო, $\frac{1}{3}$ ლილევი, უფრო შეწეული $\frac{1}{3}$ ლილევი, ღრმა ღარი, ძლიერშვერილი თარო, ფოსო). გუმბათის ყელის კარნიზი ტეხილია და ყოველი წახნაგის თავზე ფრონტონს ქმნის, რის გამოც სახურავს ნახევრადგაშლილი ქოლგის ფორმა (Faltendach) აქვს.

ცალკეული ელემენტების უღერადობის გასაძლიერებლად გუმბათის ყელზე დაფურვაც იყო გამოყენებული – ვ. ჯობაძე აღნიშნავს ძოწისფერი პიგმენტის კვალს ნახევარსვეტებზე გუმბათის ყელის დასავლეთ მხარის ქვედა ნაწილში და ფიქრობს, რომ ისინი მთლიანად უნდა ყოფილიყო დაფერილი²⁷².


ძირითადი კორპუსის ფასადები, გუმბათთან შედარებით, უფრო სადაა. დეკორის კვალი ჩანს აღმოსავლეთ ფასადზე. აქ სამსავე სარკმელს ჰქონდა თავსართები მძლავრი ფართო რკალითა და მოკლე გადანაკეცებით. შემორჩა შუა დიდი თავსართის გადანაკეცები, რომლებიც მუქი წითელი ქვითაა გამოყვანილი და მკაფიოდ გამოიყოფა გლუვ ქვიშისფერ ფასადზე. თავსართის ზემოთ იყო ასეთივე წითელი ქვის სადა ჯვარი (დარჩა ჰორიზონტალური მკლავები). პასტოფორიუმების სარკმლების თავსართები მთლიანად დაკარგულია, მაგრამ წყობაში განირჩევა მათი კონტურები. ისინი, ბუნებრივია, შუასთან შედარებით ბევრად მცირე ზომისა იყო.

ჩრდილოეთის კარის წინ ეკლესიას აქვს უხეიროდ ნაგები სამკუთხა გეგმის მინაშენი, უთუოდ ძალიან გვიანი ხანისა. ა. პავლინოვი ის თავის გეგმაზე ძირითადი ფერით დაიტანა²⁷³ და მის კვალდაკვალ ბოლო დრომდე ეკლესიის გეგმა ყველა გამოცემაში ამ მინაშენიანად მოჰქონდათ.

²⁷¹ Н. Марр, Диспут. гв. 146-147.

²⁷² W. Djobadze, *Monasteries*, გვ. 32.

²⁷³ А. Павлинов, Экспедиция на Кавказ. ტაბ. XXXIV.



სურ. 18. ხანძთის ეკლესია. სამხრეთ ფასადი

ადგილი ეკლესიისათვის, როგორც აღინიშნა, სუბსტრუქციით არის მოსწორებული. აღმოსავლეთ მხარეს ეკლესიის ფასადის ქვემოთ სუბსტრუქცია 4-5 მ-ის სიმაღლეზე აღიმართება. ეს კედელი ამოყვანილია უხეშად დამუშავებული ლოდების ცხრა რიგით. ეკლესიის ძირს სუბსტრუქციისაგან გამოყოფს თლილი ბაზალტის კარნიზი.

ხანძრის ეკლესია თვალნათლივ გვიჩვენებს კლარჯეთის არქიტექტურის განვითარების ახალ ეტაპს. მთელი რიგი სიახლეებით (თლილი ქვის საფასადო პერანგი, გუმბათის ყელის თაღნარი და ტეხილი კარნიზი, ფართო თავსართები, ცალკეული დეტალების დამუშავება) ის წინამორბედი არა მხოლოდ ოპიზისა და დოლის-ყანისა, არამედ დავით კურაპალატის მიერ ტაოში აგებული დიდი ტაძრებისაც. ამასთან, ხანძრის ეკლესია მკაფიო ინდივიდუალობით აღბეჭდილი ნაგებობაა, რომელიც ცოცხლად გვიხასიათებს მის „სიბრძნით სრულიად მაშშნებელ“ ხუროთმოძღვარს. ამონა რომ „სიბრძნით“ აშენებდა, ამას მისი ქმნილების ტექნიკური და მხატვრული ხარისხიც მოწმობს. იგი, როგორც ჩანს, კარგად იცნობდა და აფასებდა ქართულ კლასიკურ არქიტექტურას. სხვაგვარად ძნელი ასახსნელია, თუ რატომ გამოიყენა თავის ნაგებობაში წმინდა ტრომპული სისტემა ე. წ. საფეხუროვანი სქემით განლაგებული ტრომპების სამი რიგით²⁷⁴ – გუმბათქვეშა გარდამავალი სისტემის ასეთი გადაწყვეტა ჩვენში VII საუკუნის შემდეგ არსად გვხვდება (მითუმეტეს არც მეზობელ ქვეყნებში). ეს რემინისცენცია მეტყველებს არა ამონას კონსერვატიზმზე, არამედ კლასიკური ფორმების ცოდნასა და სიყვარულზე. მისი „აკადემიური“ განსწავლულობა ცხადად ჩანს შენობის კარგად გააზრებულ პროპორციებშიც და რთულ, გულმოდგინედ დამუშავებულ პროფილებშიც.

საგულისხმოა, რომ ხანძთა კლარჯეთის ერთადერთი შემორჩენილი ეკლესიაა, რომელიც „ჩახაზული ჯვრის“ გეგმაზეა აშენებული – ყველა სხვა გუმბათიანი ეკლესია, როგორც ზემოთ ვნახეთ, croix libre-ის ბირთვზე კუთხის სათავსების დამატებით შექმნილი ნაგებობებია. ძნელია ითქვას, რატომ აირჩია ამონამ მაინცდამაინც ეს კომპოზიცია, რომელსაც კლარჯეთში, როგორც ჩანს, წინამორბედი არ პყლია. შესაძლოა, აქაც თავი იჩინა მისმა „არალოკალურმა“ გამოცდილებამ, კერძოდ ქვეყნის სხვა რეგიონების არქიტექტურის ცოდნამ. წრომის ტაძრიდან (626-634) მოყოლებული, X საუკუნემდე საქართველოში „ჩახაზული ჯვრის“ ტიპის რამდენიმე ეკლესია აშენდა. ხანძრის უშუალო პროტოტიპად

²⁷⁴ ტრომპული სისტემის კონსტრუქციული ნაირსახეობებისა და, კერძოდ, საფეხუროვანი სქემისათვის იხ.: დ. ხოშტარია, გუმბათქვეშა კონსტრუქციები V-X საუკუნეების ქართულ არქიტექტურაში (ტრომპი და აფრა-ტრომპი), არქიტექტურული მემკვიდრეობა, ტ. I, თბილისი, 2001, გვ. 73 და შემდგომ.

ვერცერთ მათგანს ვერ მივიჩნევთ, მაგრამ გეგმის პროპორციებით და ზოგადი კომპოზიციით მასთან ყველაზე ახლოს დგას სამშვილდის სიონი (761-778)²⁷⁵. ბურჯების დამატებითი წყვილი დასავლეთის მკლავში არის ის უმთავრესი თავისებურება, რაც ამ ორ შენობას განასხვავებს ტიპოლოგიურად მონათესავე სხვა ეკლესიებისაგან (წრომი, ბარცანა, იყალთო, ოზაანი).

ცნობილია ექვსი წარწერიანი ფილა ხანძიდან (ამათგან ოთხი დაკარგულია. ორი ახლა საქართველოს სახელმწიფო მუზეუმში ინახება)²⁷⁶. ისინი წარმოადგენს ოთხი ან, შესაძლოა, სამი წარწერის ძლიერ დაზიანებულ ფრაგმენტებს, რომელთა რეკონსტრუქცია კვლავაც საჭიროებს ჩაღრმავებულ ანალიზს; ამიტომ ქვემოთ ამ წარწერებს აღარ მოვიტან და მხოლოდ მათი ინტერპრეტაციის ზოგიერთ ასპექტს შევეხები.

²⁷⁵ Н. Чубинашвили, *Самшвилдский Сион*, Тбилиси, 1969, ტაბ. 4. სამშვილდის სიონი ზუსტად თარიღდება ვრცელი სამშენებლო წარწერით, რომლიდანაც ვიგებთ, რომ მშენებლობა დაიწყო კონსტანტინეს მეფობის მეოცე წელს და დასრულდა ლეონის მეფობის მეოთხე წელს. როგორც ჯერ კიდევ დიდი ხნის წინ აღნიშნა ლ. მუსხელიშვილმა, აქ უნდა ვიგულისხმოთ ბიზანტიის იმპერატორები კონსტანტინე V (741-775) და მისი მემკვიდრე ლეონ IV (775-780) (ლ. მუსხელიშვილი, სამშვილდის სიონის წარწერები და აშენების თარიღი, *ენიკის მოამბე*, XIII, თბილისი, 1943, გვ. 85-106; ბიზანტიის იმპერატორთა ბოლოხანს დაზუსტებული ქრონოლოგიისათვის იხ.: J. M. Hussey, *The Orthodox Church in the Byzantine Empire*, Oxford, 1990, გვ. XXI). შესაბამისად, ტაძარი აგებულია 761-778 წლებში (ლ. მუსხელიშვილის მიხედვით – 759-777 წლებში).

6. შოშიაშვილმა წარწერაში მოხსენიებული პირები გააიგივა აფხაზთა მეფეებთან კონსტანტინე III-სა (დაახლ. 893-920/30) და ლეონ III-თან (დაახლ. 957-967) (*ლაპიდარული წარწერები I*, გვ. 231). თუ ამას ვირწმუნებთ, გამოდის, რომ სიონი აშენებულა X საუკუნეში, როცა სამშვილდე სომხებს ეჭირათ (იხ. იოანე დრასხანაკერტელი, *სომხეთის ისტორია*, სომხური ტექსტი ქართული თარგმანით, გამოკვლევიტა და საძიებლით გამოსცა ე. ცაგარეიშვილმა, თბილისი, 1965, გვ. 0140-0145). ასეთ შემთხვევაში გაუგებარია, რატომღა უნდა იხსენიებოდნენ წარწერაში აფხაზთა მეფეები.

²⁷⁶ ამ წარწერიდან ხუთი პირველად გამოსცა ნ. მარმა (*Дневник*, გვ. 140, 143, 145-146, 202, ტაბ. 53, 64. ნ. მარს მოაქვს ასევე წარწერის გაურკვეველი ფრაგმენტი, რომელიც ნახა ეკლესიის სამხრეთის კარის ტიმპანზე – იქვე, გვ. 148), ერთი – ე. თაყაიშვილმა (Е. Такаишвили, *Грузинские надписи на археологических предметах, хранящихся в Кавказском музее в Тифлисе, Археологические экскурсии, разыскания и заметки*, вып. II, Тифлис, 1905, გვ. 59-61). ბოლო აკადემიური გამოცემა: *ლაპიდარული წარწერები I, აღმოსავლეთი და სამხრეთი საქართველო (V-X სს.)*, შეადგინა და გამოსაცემად მოამზადა ნ. შოშიაშვილმა, თბილისი, 1980, წარწერა №№167-170, გვ. 294-301.

თავისი შინაარსით უნიკალურია წარწერა, რომელსაც ნ. შოშიაშვილი პალეოგრაფიული ნიშნებით X საუკუნით ათარიღებს და „ნასყიდობის აქტს“ უწოდებს²⁷⁷. პ. ინგოროყვამ ამ წარწერის ნაწილად მიიჩნია ხანძთაში ნაპოვნი მეორე ფრაგმენტი და სცადა მათი ერთად რეკონსტრუირება²⁷⁸. ნ. შოშიაშვილის აზრით, „ეს თვალსაზრისი ხელოვნური ჩანს“²⁷⁹. წარწერა ძლიერ დაზიანებულია და მისი სრულად აღდგენა მხოლოდ პირობითად თუ შეიძლება, როგორც აკეთებენ კიდევ დასახელებული მკვლევარები. ზოგი რამ მათ შემოთავაზებულ წაკითხვებში ალბათ უკვე ახლა შეიძლება დაზუსტდეს – მაგალითად, შეჭველი მგონია, რომ წარწერაში მოხსენიებული ერისთავთ-ერისთავი, რომლის სახელიც „ტ“-ზე მთავრდება, არის აშოტი (აშოტ კუხი, ხანძთის ახალი ეკლესიის მშენებლობის ინიციატორი) და არა ლიპარიტი (პ. ინგოროყვას ვარაუდით) ან სუმბატი (ნ. შოშიაშვილის ვარაუდით); მაგრამ მთლიანად წარწერის სრულყოფილი შესწავლა მომავალი კვლევის საქმეა.

წარწერის კარგად შემონახულ მონაკვეთთაგან განსაკუთრებით იპყრობს ყურადღებას მეოთხე სტრიქონი, რომელშიც იკითხება: „მას მიყიდეთ ესე ტაძარი“. მანამდე, მესამე სტრიქონში ნახსენებია მამა იოვანე (უთუოდ მონასტრის წინამძღვარი) და უნდა ვიგულისხმოთ, რომ მან ვიღაცას (არ ჩანს ვის – ეს ნაწილი ჩამოთლილია) მიჰყიდა ხანძთის მონასტრის ეკლესია. რას უნდა ნიშნავდეს ეს უცნაური აქტი? ცხადია, აქ არ შეიძლება ლაპარაკი იყოს თვით ეკლესიის შენობის გაყიდვაზე. ხანძთა სამეფო მონასტერი იყო და წინამძღვარი მის ეკლესიას, როგორც უძრავ ქონებას ვერ გაყიდიდა. ამგვარი პრაქტიკა უცნობია შუა საუკუნეების საქართველოში და, საერთოდ, ქრისტიანულ სამყაროში. მე სწორი მგონია დ. თუმანიშვილის მიერ კერძო საუბარში გამოთქმული აზრი, რომ აქ შეიძლება იგულისხმებოდეს რაიმე უფლების გაყიდვა – ვთქვათ, მონასტრის ეკლესიაში დაკრძალვისა (როგორც ზემოთ ითქვა, ამგვარ უფლებას უკვე ფლობდა დაფანჩულთა გვარი, მაგრამ ალბათ შესაძლებელია გარკვეულ საფასურად ის სხვასაც მიეღო), ან სხვა რამ ამგვარი.

პირობითია ნ. შოშიაშვილის მიერ სხვა ორი ფრაგმენტის შეერთებით მიღებული წარწერის წაკითხვა, რომლის მიხედვითაც გამოდის, რომ დავით კურაპალატს ხანძთაში სტოა აუშენებია²⁸⁰. შესაბამისად, გამომცემელმა ეს წარწერა 979-1001 წლებით დაათა-

²⁷⁷ *ლაპიდარული წარწერები I*, წარწერა №167, გვ. 294-296, ტაბ. 112-1.

²⁷⁸ *გიორგი მერჩულე*, გვ. 312-313.

²⁷⁹ *ლაპიდარული წარწერები I*, გვ. 295. ამ მეორე ფრაგმენტისათვის იხ. იქვე, წარწერა №168, გვ. 297.

²⁸⁰ იქვე, წარწერა №169, გვ. 298-299.

რიდა. ასეთ რეკონსტრუქციას მტკიცე საფუძველი არ გააჩნია, მითუმეტეს, რომ მონასტერში X საუკუნის II ნახევრის სტოა არსად ჩანს.

მონასტრის სამხრეთ-აღმოსავლეთ ნაწილში დგას ძლიერ დანგრეული სატრაპეზო. ის ნაგებია დიდი, უხეშად დამუშავებული ქვებით. სატრაპეზო წამოადგენს აღმოსავლეთ-დასავლეთ ღერძზე წაგრძელებულ მართკუთხა ნაგებობას ერთი ვრცელი დარბაზით, რომელსაც თაღების მწკრივი ორ ტოლი სიგანის ნაეად პყოფდა. თაღები ეყრდნობოდა ოთხ ჯვრისებრი გეგმის ბურჯს. ნაგები ცილინდრული კამარებით იყო გადახურული. ორკალთიანი სახურავის ქვეშ კამარებსზემოთ ალბათ სხვენის სათაესი იქნებოდა. სატრაპეზოს იატაკის ქვეშ სუბსტრუქციაში მოწყობილია დიდი ოთახი – ე. ჯობაძის აზრით, საკუჭნაო²⁸¹.

ე. ჯობაძე ფიქრობს, რომ სატრაპეზოს სამშენებლო ტექნიკა (კერძოდ, უზარმაზარი, უხეშად გათლილი ქვების ხმარება და მინიმალური სიგანის გული კედლის შიდა და გარე პერანგს შორის) უნდა მიგვანიშნებდეს ადრეულ თარიღზე. ის შესაძლებლად მიიჩნევს ნაგებობა VIII საუკუნის ბოლოთი, ე. ი. მონასტრის დაარსების ხანით დაათარიღოს²⁸², რაც დიდად საეჭვოა – თუ იმხანად გრიგოლ ხანძთელს შეეძლო ამხელა შენობა აეგო ქვით, რაღა გაუჭირდა, რომ ეკლესია ხით ააშენა. სატრაპეზო არც პირველი განახლებისდროინდელი (820 წლის ახლოს) ჩანს, მისი არქიტექტურა უფრო განვითარებულ სამშენებლო კულტურას მოწმობს. მე მგონია, რომ სატრაპეზო აშენდა X საუკუნეში, შესაძლოა იმავე ამონას ხელმძღვანელობით.

ეკლესიასა და სატრაპეზოს შორის ჩაშენებულია მცირე ზომის სამლოცველო (ალბათ ასევე X საუკუნისა) და სენაკები. ე. ჯობაძის დაკვირვებით, სენაკები სამ სართულად იყო განლაგებული (ქვედა სართულები ჩამარხულია ნანგრევებში)²⁸³. ზედა სართულზე ჩამწკრივებულია სამი ერთნაირი ვიწრო და გრძელი მართკუთხა ოთახი შესასვლელით დასავლეთიდან.

ეკლესიის დასავლეთით დგას კარგად შემონახული სამრეკლოს შენობა. ის ტრადიციულად ორიარუსიანია. ქვედა იარუსს შეადგენს კუბური მოცულობა შიგ ერთი სათაესით, ზედას – რვათაღიანი ფანჩატური, საკუთრივ სამრეკლო. ფანჩატურს აქვს ქვის ლორწინით დაბურული დაბალი კონუსური სახურავი.

სამრეკლოს კედლებზე შემორჩა ოთხი წარწერა, რომლებშიც იხსენიებიან სამრეკლოს მშენებლობის ქტიტორი მარკოზი, ხანძთის მონასტრის დეკანოზი ანტონე და კალატოზები აბესალმა კლდელი

²⁸¹ ე. ჯობაძე, ხანძთის წმ. გიორგის მონასტერი, გვ. 64.

²⁸² იქვე.

²⁸³ იქვე, გვ. 65.

(ჩანს, უფროსი კალატოზი), ქამირი, ყაზანი და მსახურა²⁸⁴. მარკოსს სამართლიანად აიგივებენ კლარჯ მღვდელ-მონასონ მარკოსთან, რომელიც 1545 წლის ახლო ხანებში გადავიდა ხანძიდან სინას წმ. ეკატერინეს მონასტერში (სინას სულთა მატიანის ერთ-ერთ მინაწერში ის თავის თავს „კანცთასა სამრეკლოსა აღმშენებელსა“ უწოდებს). ხანძის სამრეკლო მას უნდა აეგო 1540-იან წლებში²⁸⁵.

მონასტრის გაღების გარეთ არის არქიტექტურულად გაფორმებული წყარო. მასზე დაშენებულია პატარა დარბაზული სამლოცველო რომელსაც ამჟამად გადახურვა და კედლების ზედა ნაწილები მონგრეული აქვს. სამლოცველო ნაგებია სხვადასხვა ზომის უხეშად დამუშავებული ქვებით და შიგნითაც და გარეთაც სრულიად სადაა.

ე. ჯობაძის აზრით, წყაროს სამლოცველო აშენდა დაახლოებით მაშინ, როცა გაბრიელ დაფანჯული მონასტერში ახალ ეკლესიას აგებდა, მაგრამ ის – სავსებით სამართლიანად – უარყოფს პ. ინგოროყვას ვარაუდს²⁸⁶, თითქოს ეს სწორედ გაბრიელ დაფანჯულის ეკლესია იყოს. ასეთი გაიგივება უსაფუძვლოა, როგორც ე. ჯობაძე შენიშნავს, რამდენიმე მიზეზის გამო: „ჯერ ერთი ის (სამლოცველო – დ. ხ.) აგებულია შედარებით სწორ ადგილზე და მისთვის სამშენებლო მოედნის მოსწორება დიდ შრომას არ მოითხოვდა, როგორც ეს აღწერილი აქვს გიორგი მერჩულეს; მეორე, ის მდებარეობს მონასტრის ზღუდის გარეთ; მესამე, ეს არ არის ეკლესია, არამედ მხოლოდ მცირე სამლოცველოა, საეკლესიო მსახურებისათვის შეუფერებელი; და მეოთხე, ეკლესიის მშენებლობის პროცესის აღწერაში მერჩულე არ გამოტოვებდა იმ ფაქტს, რომ ის წყაროს თავზე აიგო“²⁸⁷.

²⁸⁴ ეს წარწერები პირველად ნ. მარმა გამოსცა (*Дневник*, გვ. 143-145, ტაბ. 51-52). ორი მათგანი ინგლისური თარგმანითურთ ხელახლა გამოსცა ე. ჯობაძემ (*Monasteries*, გვ. 38-39, სურ. 8-9, ტაბ. 40-41). ბოლოხანს მათი წაკითხვა დააზუსტა დ. კლდიაშვილმა (იხ. მისი: სინას სულთა მატიანე. მარკოზი – ხანცთას სამრეკლოს მამშენებელი და სინას სულთა მატიანის ბოლო შემავსებელი, *ლიტერატურა და ხელოვნება*, №3, 1999, გვ. 53-56, სურ. 3-6).

²⁸⁵ დ. კლდიაშვილი, სინას სულთა მატიანე, გვ. 61.

²⁸⁶ პ. ინგოროყვა, *გიორგი მერჩულე*, გვ. 319, შენ. 1.

²⁸⁷ ე. ჯობაძე, ხანძის წმ. გიორგის მონასტერი (მოკლე მიმოხილვა), *არტანუჯი*, 4, 1995, გვ. 66-67. ადრე მე ვვარაუდობდი, რომ ხანძის დაფანჯულისეული ეკლესია სამეკლესიანი ბაზილიკა უნდა ყოფილიყო (დ. ხიშტარია, *LX-X საუკუნეთა არქიტექტურული ძეგლები ბორჯომის ხეობაში*, საღისურთა-ციო ნაშრომი ხელოვნებათმცოდნეობის კანდიდატის სამეცნიერო ხარისხის მოსაპოვებლად, თბილისი, 1988, გვ. 109), მაგრამ, როგორც შემდგომმა კვლევამ აჩვენა, ეს ნაკლებად შესაძლებელია – სამეკლესიანი ბაზილიკები კლარჯეთში (ასევე ტაოშიც) არსად ჩანს. ეტყობა, ეს არქიტექტურული ტიპი აქ საერთოდ არ იყო ცნობილი.

თავი VIII.

დოლისყანა – აღარნასე ქართველთა მევის ქეთა აღმშენებლობა

გიორგი მერჩულეს მიხედვით, დოლისყანის მონასტერი გაშენებულა კლარჯეთის სხვა მონასტრებზე გვიან²⁸⁸, ე. ი. 830-40-იანი წლების შემდეგ. მეორე მხრივ, ის უკვე არსებობდა „გრიგოლ ხანძთელის ცხოვრების“ დაწერის დროისათვის, 951 წლისთვის. ამრიგად, მონასტერი აქ დაარსებული უნდა იყოს დაახლოებით 850-950 წლებს შორის, თუმცა პუნქტი დოლისყანის სახელწოდებით მანამდეც არსებობდა. სუმბატ დავითის ძის ცნობით, აქ იდგა აშოტ I კურაპალატის ლაშქარი 826 წლის იანვარში, როცა აშოტი მოულოდნელად მოკლეს მტრებმა²⁸⁹.

დოლისყანა მდებარეობს არტანუჯისწყლისა და იმერხევის შესართავთან. სოფელი, რომლის ახლანდელი თურქული სახელწოდებაა ჰამამლი ქოი (Hamamlı köy), შეფენილია მაღალი მთის ფერდობზე. მონასტერი დგას სოფლის სამხრეთ ნაწილში. ყველა სამონასტრო ნაგებობა, გარდა ეკლესიისა, მთლიანად იყო განადგურებული უკვე XIX საუკუნის ბოლოს. ეკლესიის მდგომარეობა ურიგო არ არის. კარგად შემონახა მისი ძირითადი ჯერული ნაწილი, რომელშიც ბოლო ხანებამდე ჯამე ფუნქციონირებდა²⁹⁰ და, ამდენად, უკეთ იყო დაცული. აქ მთელია კედლებიცა და გადახურვაც. გაცილებით მეტადაა დაზიანებული დამატებითი სათავსები. ჩანგრეულია პატრონიკეს კამარა, დასაეღეთ კედლის ზედა ნაწილი და იატაკი თითქმის მთლიანად; ჩრდილო-დასაეღეთ სათავსის კამარის დასაეღეთ ნახევარი; სამხრეთ-დასაეღეთ სათავსის სამხრეთ კედელი და კამარა. პასტოფორიუმებში, რომლებიც ბოლოხანს საწყობად იხმარებოდა, უხეშად არის განგრეული

²⁸⁸ ცხოვრება გრიგოლ ხანძთელისა, გვ. 275.

²⁸⁹ ქართლის ცხოვრება, ტ. I, გვ. 377. საინტერესოა, რომ ახალ დროში დოლისყანა კიდევ ერთხელ იქცა დრამატული მოვლენის არენად და კელავ იანვარში: რუსეთ-თურქეთის ომის დროს, 1878 წლის 21 იანვარს აქ გაიმართა ცხარე ბრძოლა, რომლის მოგების შემდეგაც რუსები ართვინისკენ დაიძრნენ (W. Allen and P. Muratoff, *Caucasian Battlefields: A History of the Wars on the Turco-Caucasian Border, 1828-1921*, Cambridge University Press, 1953, გვ. 213).

²⁹⁰ ეკლესია ჯამედ იყო ქცეული უკვე 1888 წელს, როცა ის ა. პავლინოვმა ინახულა (А. Павлинов, Экспедиция на Кавказ, გვ. 68).

შესასვლელები აღმოსავლეთიდან. ჩრდილოეთის მკლავის სარკმლის ქვედა ნაწილი გაფართოებულია სიგანეშიც და ქვემოთკენაც და კარად არის ქცეული – აქედან შედიოდნენ ჯამეში, რომლის იატაკი (ხის ფიცრებისა, ხისავე ბოძებზე დაყრდნობილი) ეკლესიის თავდაპირველ იატაკთან შედარებით 5-იოდე მ-ით მაღლა იყო აწეული.

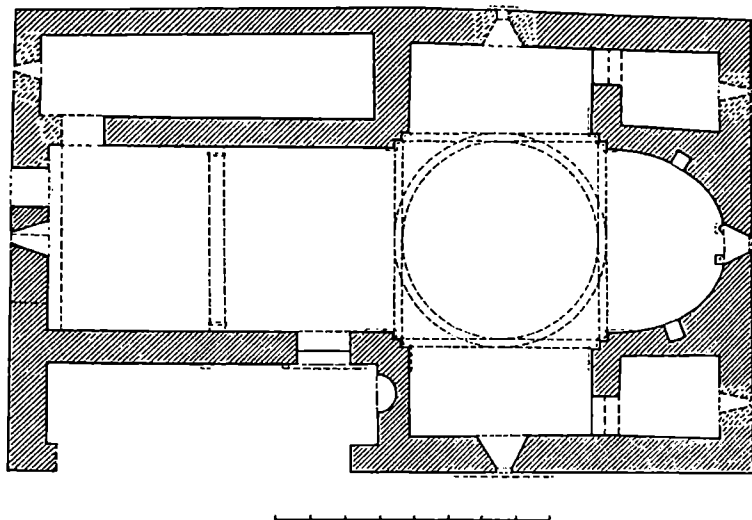
ეკლესია ნაგებია შერეული მასალით. კედლების შიდა და გარე წყობას შეადგენს საშუალო ზომის უხეშად დამუშავებული ქვები. ისინი სწორ რიგებად ლაგდება, პირითი მხრიდან მოსწორებულია, მგრამ კუთხეები და წიბოები გამოყვანილი არ არის და ქვებს შორის რჩება ღრიტოები, რომლებიც კენჭებითა და კირის ხსნარით იესება. შიგნით ეკლესია, როგორც ჩანს, თავიდანვე შელესილი იყო.

კონსტრუქციულად მნიშვნელოვანი ნაწილები – თაღები, პილასტრები, ღიობები, კუთხეები გამოყვანილია სუფთად თლილი ქვებით. ასევე სუფთად გათლილი ქვიშაქვის კვადრებითაა მოპირკეთებული გარედან გუმბათის ყელი მთლიანად. ეს ფილები მომცრო ზომისაა (სიმაღლით საშუალოდ 20-25 სმ, სიგანით არაუმეტეს 35-40 სმ-ისა) და ძალიან აკურატულ წყობას ქმნიან.

გადახურვა სხვადასხვა ადგილებში სხვადასხვა მასალითაა გაკეთებული. ძირითად სივრცეში კამარები და გუმბათის ნახევარსფერო თლილი ქვისაა. დასავლეთის მკლავის კამარას ძირში (ქუსლებთან) აგურის ოთხი რიგი აქვს ჩატანებული. ასევეა სამხრეთ-დასავლეთის სათავეშიც, ოღონდ აქ აგურის ერთი რიგია. პასტოფორიუმებში, დასავლეთისა და ჩრდილო-დასავლეთის სათავეებში კამარები მთლიანად აგურისაა. აგურები სხვადასხვა ზომისაა, მეტწილად 5-6 სმ სისქისა (გვხვდება უფრო თხელებიც, 3,5-4 სმ სისქისა), 30-31 სმ სიგრძისა და 24-27 სმ სიგანისა. რამდენიმეგან, სადაც საპირე წყობა ჩამოცვენილია, აგური ჩანს კედლებისა და კამარების გულშიც – მათ ნატეხებს დულაბში ურევდნენ.

საბურველი ეკლესიის შენობას კრამიტისა ჰქონდა. ახლა ის მეტწილად განძარცულია, მაგრამ ბევრი კრამიტი ჯერ კიდევ ადგილზეა. კრამიტები მოუჭიქავია, ორი სახისა – ბრტყელები, რომლებიც ერთმანეთის გვერდიგვერდ ეწყობა და ღარისებრი ფორმისა, რომლებიც მათ კიდევებს ეფარება. ბრტყელი კრამიტის ზომაა 39 × 27 სმ.

მშენებლობის ხარისხი საკმაოდ მაღალია. ფორმები სუფთად, წესიერად არის გამოყვანილი. განსაკუთრებით მონდომებით შეუსრულებიათ ზოგიერთი დეტალი. მაგალითად, პასტოფორიუმთა შესასვლელების არქიტრავეები მონოლითური კი არ არის, არამედ აწყობილია რამდენიმე რთული კონფიგურაციის, ერთმანეთთან უნაკლოდ ზუსტად მორგებული კვით.



სურ.19. დოლისეანის ეკლესია. გეგმა

შენობის ზოგიერთ ნაწილს ეტყობა XX საუკუნეში თურქების მიერ ჩატარებული რემონტის კვალი. ეს შეკეთებული თუ დაშატებული ადგილები იოლად განირჩევა თავდაპირველი ნაგებობისაგან თავიანთი დაბალი სამშენებლო ხარისხით. უხეირო წყობითაა განახლებული აღმოსავლეთ ფასადის ზედა მარცხენა მონაკვეთი. ასეთივეა პატრონიკეს პირზე ამოყვანილი თხელი (55 სმ სისქის) კედელი ორი უშნო მართკუთხა ფანჯრითა და მათ შუა კარით. როგორც ჩანს, თავიდან ჯამეში ამ კარით შედიოდნენ. შემდეგ, პატრონიკეს იატაკის ჩანგრევის გამო, ის ძნელადმისადგომი გახდა და ჩრდილოეთიდან ახალი კარი გაჭრეს.

კომპოზიციურად დოლისეანის ეკლესია წარმოადგენს ცენტრალურ-გუმბათოვან ნაგებობას ჯვრული ძირითადი სივრცითა და ოთხსავე კუთხეში მოწყობილი დამატებითი სათავსებით. შენობის გეგმა წაგრძელებულ მართკუთხედში იწერება. ძირითად ჯვრულ კორპუსს შეადგენს ცენტრალური კვადრატიდან გამომავალი ოთხი მკლავი – ერთი (აღმოსავლეთისა) აფსიდური და სამი მართკუთხა. დასავლეთის მკლავში, რომელიც 3,5-ჯერ უფრო გრძელია განივ მკლავებთან შედარებით, ჩაშენებულია პატრონიკე. ის მთლიანად


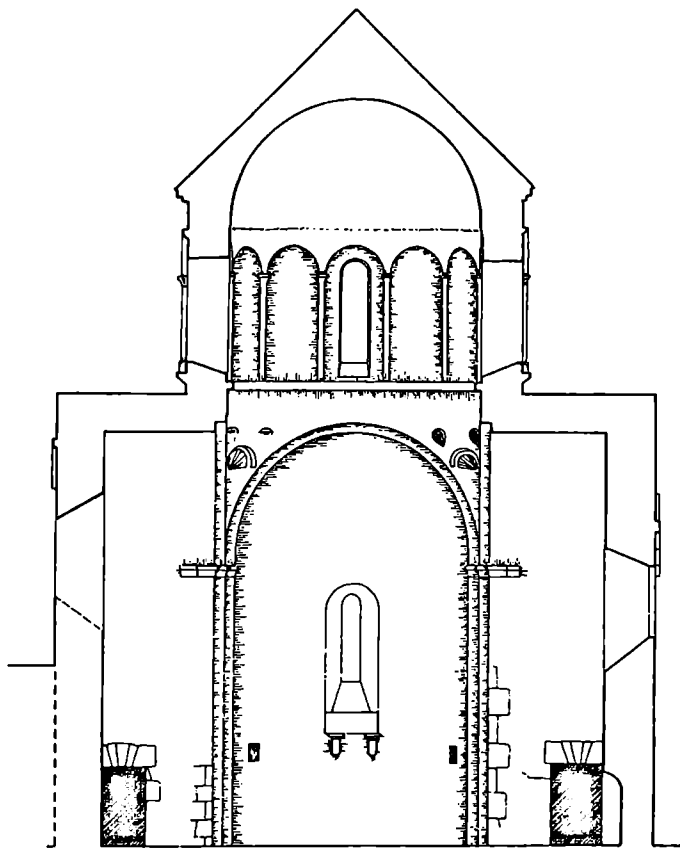
გახსნილი იყო ძირითადი სივრცისაკენ. წინა კედლის კამარამდე ამოშენების შემდეგ პატრონივე განცალკევებულ დახურულ სათაესად იქცა და, ამრიგად, დასაველეთის მკლავს მოსწყდა მისი დასაველეთ ნაწილი. ახლა ეკლესიაში შესული კაცი მხოლოდ მის აღმოსაველეთ ნახევარს ხედავს.

მთავარი შესასვლელი ეკლესიას აქვს დასაველეთის მკლავის სამხრეთ კედელში. ამ კარამდე მისასვლელად საჭიროა სამხრეთ-დასაველეთ კუთხის სათაესის გავლა. საფიქრელია, რომ ამ სათაესის სამხრეთ კედელი (ამჟამად მთლიანად დაქცეული) თაღებით იქნებოდა გახსნილი და მთლიანად მას სტოა-კარიბჭის სახე ექნებოდა. მეორე კარი ეკლესიაში შეიძლება ყოფილიყო დასაველეთის მკლავის დასაველეთ ბოლოში. ახლა აქ ყველაფერი ნაყარი ქვებითა და მიწით არის ამოვსებული და დახუსტებით თქმა ჭირს.

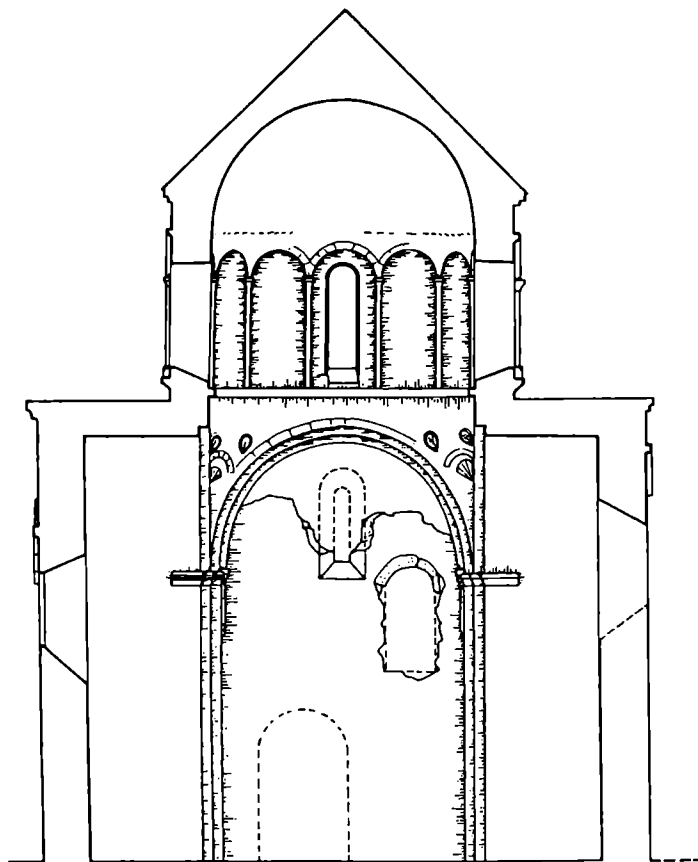
საკურთხევლის აფსიდსა და ყოველ მკლავში თითო დიდი სარკმელია, გუმბათის ყელში – ოთხი. მკლავების სარკმლები ძლიერ ფართოვდება შიგნითკენ (სამხრეთის სარკმლის სიგანე ფასადზე 45 სმ-ია, ინტერიერში – 150 სმ), გუმბათის ყელისა – პირიქით, თითქმის პარალელურწირთხლებიანია. თითო შედარებით მომცრო სარკმელი არის პასტოფორიუმთა აფსიდებში.

გუმბათქვეშა თაღები ეყრდნობა სადა პროფილის (თარო-ცერობი) იმპოსტებს. მათ ქვემოთ კედლის კუთხეებზე პილასტრები არ არის. დასაველეთის მკლავს შუაზე აქვს ერთი საბჯენი თაღი (ის ახლა თურქების მიერ ჩაშენებულ კედელშია ჩამალული), რომელიც კედელზე შეკიდულ წაკვეთილ პილასტრებს ეყრდნობა. ამ პილასტრების კაპიტელები შედარებით რთული პროფილისაა (თარო-ცერობი-თარო-ცერობი).

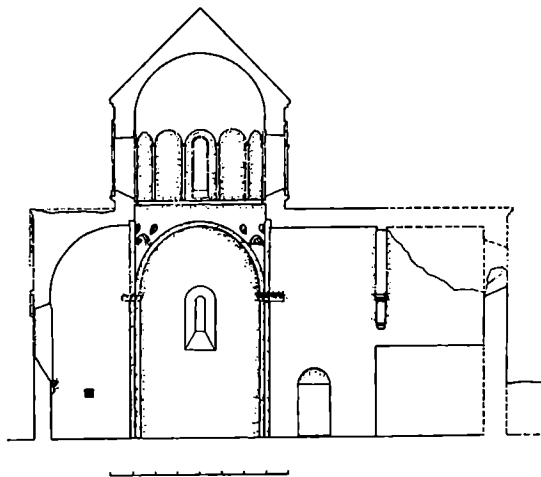
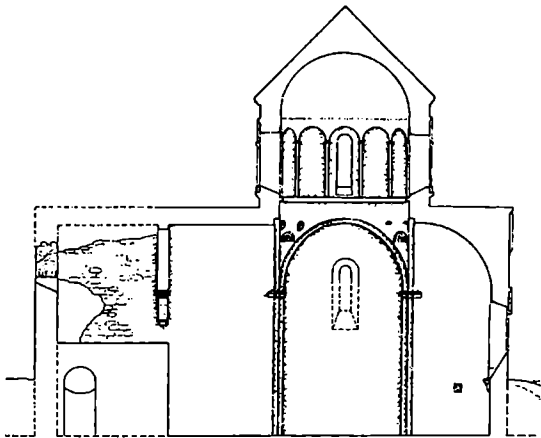
გადასვლა გუმბათქვეშა კვადრატიდან გუმბათის ყელზე ხორციულდება შერეული აფრულ-ტრომპული სისტემით. ცენტრალური კვადრატის ყოველ კუთხეში ამოყვანილია აფრა შიგ ჩასმული შედარებით მომცრო ტრომპით. ტრომპები ნახევარკონუსური ფორმისაა, აქვთ ორსაფეხურიანი წინა თაღები. მათ ზემოთ იწყება აფრული ნაწილები, რომლებიც გუმბათქვეშა თაღებსზემოთ ებმიან ერთმანეთს და ოთხნაწილიან წრიულ გვირგვინს ქმნიან. აფრებში, დიდ ტრომპებზე 40-იოდე სმ-ით მაღლა, ზის ორ-ორი მცირე ტრომპი. ისინი იმდენად პატარებია, რომ დეკორაციულ ღრმულებს წააგავს. მიუხედავად აფრების წამყვანი როლისა, ტრომპები უფუნქციო არ არის – ისინი ინარჩუნებენ კონსტრუქციულ დანიშნულებას. ძირითადი ტრომპების თაღები სწორ ვერტიკალურ სიბრტყეებში იშლება და წახნაგებს ქმნის, ოღონდ ეს წახნაგები ბევრად ვიწროა მათ შორისებზე. მეტიც, გარკვეულწილად ფუნქციურია მცირე ტრომპებიც. კედლის პატარა მონაკვეთები მათ ზემოთ ასევე სწორია (არა მრუდხაზოვანი), ოღონდ აფრულ ელემენტთან იოლად შესათავსებლად წინ არის დახრილი.



სურ. 20. დოლისყანის ეკლესია.
 ვანიე ჭრილი, ხედი აღმოსაეღეთისაკენ



სურ. 21. დოლისეანის ეკლესია.
განივი ჭრილი, ხედი დასაუღეთისაკენ



სურ. 22. დოლისყანის ეკლესია. გრძივი კრილები.
 ზემოთ – ხედი ჩრდილოეთისაკენ, ქვემოთ – ხედი სამხრეთისაკენ

აფრა-ტრომკების ზემოთ გუმბათის ყელის ძირში თაროსებრ შეერილი წრიული სარტყელია. მასზე დგას გუმბათის ყელი, რომელიც შიგნით 12-წახნაგაა და შესაბამისად 12-მალიანი დეკორაციული თაღნარი გაუყვება. თაღები ეყრდნობა წახნაგთა მიჯნაზე (კუთხეებში) აღმართულ მსუბუქ ნახევარსეკტებს. თაღნარი არბილებს დოდეკაგონის კუთხეებს და მასზე იოლად ხერხდება გუმბათის ნახევარსფეროს დადგმა.

შენობის გარე შემკულობა ძირითადად სარკმლების ირგვლივ არის თავმოყრილი. განსაკუთრებით გამოირჩევა სამხრეთის მკლავის სარკმელი. უშუალოდ ღიობის თაღის ზემოთ თანაბარი ზომის ლამაზი ასოებით გაკეთებულია წარწერა²⁹¹:

ქ(რის)გ ე ადიღე მეფე მ(უ)ენი ს(უ)მ(ა)ტ მმ(ე)გრძ(ელო)ბ(ი)თ

წარწერის ზემოთ მაროსებრ რადიალურად განლაგებული 11 ტრაპეციული ქვაა, რომლებიც მონაცვლეობით წითელ-ყვითელია (ყვითელი ქვის ბუნებრივი ფერია, წითელი მიიღება დაფერვით, რომელიც ახლა ბეერგან გადასულია). ამ „მაროს“ ზემოდან ევლება დიდი რელიეფური თავსართი, მთლიანად დაფარული ჩუქურთმით. თავსართზე, როგორც ჩანს, ჯვარი იყო აღმართული. შემორჩა მისი ქვედა მკლავის ფრაგმენტი, დანარჩენი ამოტეხილია. სარკმლის აქეთ-იქით ჩასმულია მთავარანგელოზების რელიეფური გამოსახულებები. ფიგურას ღიობის მარცხნივ აქვს წარწერა²⁹²:

წ(მილა)ე მ(ი)ქ(ა)ელ

მარჯვნივ:

წ(მილა)ე გ(ა)ბრ(ი)ელ

გაბრიელ მთავარანგელოზის წინ გამოსახულია მედალიონში ჩაწერილი ნახევარფიგურა, რომლის სახე ძლიერ დაზიანებულია. წარწერა მედალიონის ქვეშ გეამცნობს²⁹³:

მ(ე)იქმნ(ა) (ე)ს(ე) ქ(ე)ლ

(ი)თა გ(ა)ბრ(ი)ელ

დ(ია)კ(ო)


ნ(ი)ს(ა)ე

თა

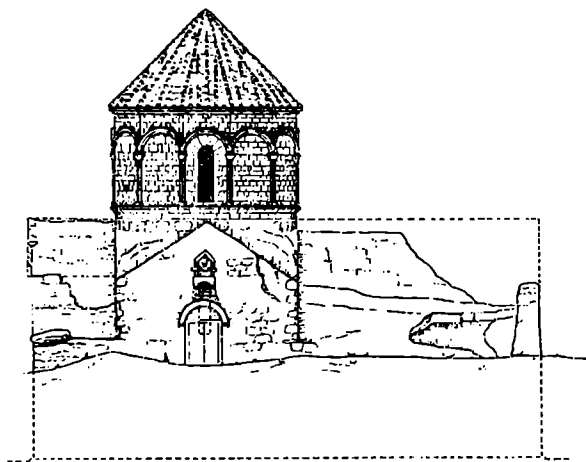

²⁹¹ წარწერა პირველად გამოაქვეყნა ნ. მარმა (Дневник, გვ. 185, ტაბ. 61). ახალი აკადემიური გამოცემა იხ.: *ლაპიდარული წარწერები I, აღმოსავლეთ და სამხრეთ საქართველო (V-X სს.)*, შეადგინა და გამოსაცემად მოამზადა ნ. შოშიაშვილმა, თბილისი, 1980, გვ. 291 (№163). ასევე: W. Djobadze, *Monasteries*, სურ. 15, ტაბ. 81, 83.

²⁹² Н. Марр, Дневник, გვ. 184; *ლაპიდარული წარწერები I*, გვ. 291-292 (№164); W. Djobadze, *Monasteries*, სურ. 16-17, ტაბ. 84-85.

²⁹³ Дневник, გვ. 184; *ლაპიდარული წარწერები I*, გვ. 291-292 (№164). გაერთიანებულია წინა წარწერასთან; *Monasteries*, სურ. 18, ტაბ. 85.



სურ. 23. დოლისყანის ეკლესია. აღმოსაელებუთ უასადი



სურ. 24. დოლისყანის ეკლესია. ზემოთ – სამხრეთ
 ფასადი, ქვემოთ – ჩრდილოეთ ფასადი

ამრიგად, მედალიონში წარმოდგენილია გაბრიელ დიაკონი (ან დეკანოზი – ქარაგმა ასეც შეიძლება გაიშიფროს. ეკლესიის სხვა წარწერაში იგივე გაბრიელი „მოძღვრად“ არის მოხსენიებული – იხ. ქვემოთ), რომლის „ხელითაც შეიქმნა“, როგორც ჩანს, ქანდაკებები სამხრეთის სარკმლის ირგვლივ. შესაძლოა, მას რაღაც სხვა წვლილიც მიუძღვოდა დოლისყანის ეკლესიის მშენებლობაში²⁹⁴.

აღმოსავლეთ სარკმლის გაფორმება მსგავსი პრინციპითაა აგებული, ოღონდ უფრო სადაა: თავსართს არ გააჩნია ორნამენტაცია, არ არის წარწერები და რელიეფები. „მარაო“ აქაც 11 ქვისაგან შედგება ფერთა ანალოგიური განლაგებით. განსხვავებულად არის გაფორმებული ჩრდილოეთ სარკმელი. თვით ღიობისაგან შემორჩა მხოლოდ თაღოვანი დაბოლოება, რომელსაც პატარა თავსართი შემოწერს. მის ზემოთ ჩასმულია ქვიშაქვის დიდი ფილა ჯვრის გამოსახულებით. ჯვრის მკლავები ბოლოსკენ ძლიერ ფართოვდება და უხვად არის მორთული. ფილას აქვს მსხვილი ლილეური ჩარჩო, რომელიც მის თავზე ერთგვარ „ფრონტონს“ ქმნის.

სამხრეთის მკლავის სამხრეთ ფასადზე ერთ დიდ ქვაზე ამოკვეთილია მზის საათი – აკურატულ ნახევარწრედ განლაგებული ასოები, რომლებიც აღნიშნავენ რიცხვებს 1-დან 12-მდე. ცენტრიდან ასოებისაკენ მიემართება სხივები მომრგვალებული ბოლოებით.

გუმბათის ყელს, როგორც ითქვა, ქვედა კორპუსისაგან განსხვავებით, მთლიანად თლილი ქვის პერანგი მოსაეს. ის გარედანაც, ისევე, როგორც შიგნიდან, 12-წახნაგაა და 12-მალიანი დეკორაციული თაღნარი შემოწერს. თაღები ეყრდნობა შეწყვილებულ მსუბუქ ნახევარსვეტებს, რომელთაც სხვადასხვაგვარად გაფორმებული ნატიფი კაპიტელები აქვთ. ორი მათგანის აბაკებზე შემოინახა წარწერათა ფრაგმენტები: „აღ...“ და „გყა...“²⁹⁵. გუმბათის ყელის ძირში სადა პროფილის (თარო-ცერობი) წრიული სარტყელია. ზემოდან ყელს ორი თაროს პროფილის კარნიზი აგვირგვინებს. გუმბათის ნახევარსფეროს აქვს დაბალი კონუსური სახურავი. ყელის სამხრეთ-აღმოსავლეთ წახნაგში ჩადგმულია რელიეფური ფილა სუმბატ მეფის გამოსახულებით. ამავე ფილაზე ამოკვეთილია წარწერა²⁹⁶:

ქ(რისტ)ე აღ(ი)დ(ენ)
მეფე ჩ(უე)ნი ს(უმ)ბ(ა)ტ

სამხრეთ-დასავლეთ სათაესიდან ეკლესიაში შემავალ კარს უზარმაზარი ქვის არქიტრავი აქვს. მასზე გამოყვანილია ნატიფ

²⁹⁴ იხ. ე. ჯობაძის მსჯელობა ამ საკითხზე: *Monasteries*, გვ. 64-66..

²⁹⁵ იქვე, გვ. 61, სურ. 21-22, ტაბ. 79-80.

²⁹⁶ Н. Марр, *Дневник*, გვ. 184; *ლაპიდარული წარწერები I*, გვ. 290 (№162); W. Djobadze, *Monasteries*, სურ. 14, ტაბ. 82.

კონსოლებზე დამდგარი დიდი ნახევარწრიული თავსართი, რომელსაც მსუბუქად ნაკვეთი მცენარეული ორნამენტი გაუყვება. მომცრო აფსიდი სამხრეთ-დასავლეთ სათავეს აღმოსავლეთ ბოლოში ეკლესიის თანადროული არ არის, ის მოგვიანებით (ალბათ XI საუკუნეში) არის გამოღებული. აფსიდი მთლიანად თლილი ქვითაა მოპირკეთებული, აქვს სხვადასხვა რთული კონფიგურაციის შვიდი ქვით ძალიან სუფთად გამოყვანილი კონქი. აფსიდის გამოღებისას, როგორც ჩანს, დაზიანდა წყობა მის ზემოთ და მარცხნივ. ის თავისივე ქვებით აღუდგენიათ. ამ განახლებულ წყობასა და თვით აფსიდში ჩასმულია რელიეფები, რომლებიც თავიდან სხვაგან უნდა ყოფილიყო მოთავსებული. ერთ მათგანზე ამჟამად მთლიანად გადარეცხილ ფიგურას (ალბათ წმ. სტეფანესი) აქვს წარწერა²⁹⁷:

წ(მიდა)ო

სტე

ფან

ე მ(ეიწყალ)ე

მ(ო)

ძ

ღ(უა)რი გ(ა)ბ(რიე)ლ

მეორე რელიეფი – მაცხოვრის ფიგურა მედალიონში – ნაწილია სამფილიანი კომპოზიციისა, რომელიც შეიცავს წარწერას²⁹⁸:

ი(ეს)უ ქ(რისტ)ე

წ(მიდა)ჲ ესე ეკლესია(ა)ჲ წ(ინამ)ე ღღესა

მეფეთა ჩ(უე)ნთა

ქ(რისტ)ე მ(ეიწყალ)ე

წარწერა ნაკლულია – ქვედა მარცხენა ფილა დაკარგულია.

დოლისყანის ეკლესიის არქიტექტურული გადაწყვეტა მოწმობს, რომ ის აგებული უნდა იყოს ტაო-კლარჯეთის ხელოვნების აყვავების ხანის უშუალოდ წინა პერიოდში, ოშკსა და ხახულზე ცოტა ადრე, X საუკუნის შუახანებში. მასში უკვე იჩენს თავს ახალი დროის ხუროთმოძღვრებისათვის დამახასიათებელი ბევრი თვისება – გუმბათის ყელის დეკორაციული თაღნარი, პოლიქრომიული „მარაგები“ სარკმლების თავზე, მოჩუქურთმებული თავსართი და სხვა. ამავე დროს, ზოგი ნიშნით დოლისყანა ჯერ კიდევ უკავშირდება გარდამავალ ხანას. ასეთი ნიშნებიდან შეიძლება

²⁹⁷ Дневник, გვ. 185; *ლაპიდარული წარწერები I*, გვ. 292-293 (№165); *Monasteries*, სურ. 19, ტაბ. 86.

²⁹⁸ Дневник, გვ. 186; *ლაპიდარული წარწერები I*, გვ. 293-294 (№166); *Monasteries*, სურ. 20, ტაბ. 87.

დასახელდეს დამჯდარი პროპორციები (მთელი შენობისა და, განსაკუთრებით, გუმბათის ყელისა), უხეშად დამუშავებული ქვის საფასადო წყობა, შეუმკობელი აფრა-ტრომპები, მოუჩუქურთმებელი კარნიზები და სხვა.

თარიღის დასაზუსტებლად მნიშვნელოვანი საყრდენია ეკლესიის წარწერები, რომლებშიც ქტიტორად იხსენიება სუმბატ მეფე. ჯერ კიდევ დ. ბაქრაძემ²⁹⁹ და ა. პაელინოვმა³⁰⁰ სწორად გააიგივეს იგი ადარნასე ქართველთა მეფის უმცროს შვილთან სუმბატ კურაპალატთან და, შესაბამისად, ნაგებობის აშენების დრო მისი მეფობის პერიოდით – 954-958 წლებით განსაზღვრეს. ეს დათარიღება თითქმის საუკუნის მანძილზე არ გამხდარა საკამათო. ბოლოხანს ნაწილობრივ განსხვავებული მოსაზრება წამოაყენა ნ. შოშიაშვილმა. მისი აზრით სამხრეთ-დასავლეთ სათაესის აღმოსავლეთ კედლის წარწერაში დაკარგულ ფილაზე სუმბატთან ერთად იხსენიებოდა მისი უფროსი ძმა ბაგრატის (937-945). ამგვარი რეკონსტრუქციის საფუძველზე ნ. შოშიაშვილმა დოლისყანის ეკლესია X საუკუნის I ნახევრით დაათარიღა³⁰¹. წარწერის ასეთ აღდგენას მიემხრო ვ. ჯობაძეც, რომელმაც გამოთქვა მოსაზრება, რომ ეკლესია ძირითადად ააშენა ბაგრატმა, ხოლო სუმბატმა მხოლოდ აღადგინა ან განაახლა ის. დამატებით არგუმენტად ამ აზრის სასარგებლოდ ვ. ჯობაძე მიიჩნევს სხვადასხვა რელიეფების შესრულების სტილისტურ არაერთგვაროვნებასა და გუმბათის ყელისა და ძირითადი კორპუსის სხადასხვაგვარ საფასადო მოპირკეთებას³⁰². წარწერებში მოხსენიებული გაბრიელი, ვ. ჯობაძის მიხედვით, იყო ერთ-ერთი იმ ორ ოსტატთაგანი, რომელთაც მიანდო სუმბატმა ეკლესიის განახლება.

მოგვიანებით (ალბათ არაუგვიანეს XI საუკუნისა) ეკლესიის დასავლეთის მკლავში ჩაშენდა ღია პატრონიკე. წყობაზე დაკვირვება მოწმობს, რომ ის მთელი შენობის თანადროული არ არის (ეს ჯერ კიდევ ნ. მარმა შენიშნა). ამავე დროს დასავლეთის მკლავის დასავლეთ კედელში მეორე სართულის დონეზე კარის არსებობა მეტყველებს იმაზე, რომ პატრონიკე აქ თავიდანვე უნდა ყოფილიყო. როგორც ჩანს, გარკვეული დროის შემდეგ ის მოიშალა და ახლით შეცვალეს. შესაძლოა, თავდაპირველი პატრონიკე ხისა იყო, როგორც შატბერდის (იენი-რაბათის) ეკლესიაში.

²⁹⁹ Д. Бакрадзе, Об археологической поездке совершенной в 1879 году по поручению Академии Наук в Чорохский бассейн, Батум, Артвин и Артанудж, *Записки Императорской Академии Наук*, т. 37, кн. 1, С.-Петербург, 1880. გვ. 79.

³⁰⁰ А. Павлинов, Экспедиция на Кавказ 1888 года, გვ. 68.

³⁰¹ *ლაპიდარული წარწერები I*, გვ. 290.

³⁰² W. Djobadze, *Monasteries*, გვ. 65-67.

დოლისყანის ეკლესია მოხატული იყო. ამჟამად შემორჩენილია მღვდელთმთავართა მეტნაკლებად დაზიანებული ექვსი ფიგურა საკურთხეელის აფსიდის ქვედა რეგისტრში, სარკმლის მარჯვნივ (მარცხნიდან მეორე, წარწერის მიხედვით, არის წმ. ილარიონი, მესამე – წმ. გრიგოლ საკეირველთმოქმედი. სხვების ვინაობა ვერ დგინდება), და განკითხვის დღის სცენის ფრაგმენტები სამხრეთის კარის ტიმპანში. 1964-1967 წლებში ნ. და ჟ.-მ. ტაერის მხატვრობა ბევრად უკეთეს მდგომარეობაში დახვდა, კერძოდ ჯერ კიდევ არ იყო შეთეთრებული საკურთხეელის შუა (მოციქულთა ფიგურები) და ზედა (მაცხოვრის დიდი ფიგურა) რეგისტრები. ჩანდა აგრეთვე მხატვრობის დიდი ფრაგმენტები გუმბათის ყელსა (წინასწარ-მეტყველთა ფიგურები) და საკუთრივ გუმბათში (მაცხოვრის ამად-ლების კომპოზიცია). ნ. ტაერი საკურთხეელისა და გუმბათის ნახევარსფეროს მხატვრობას XI-XII საუკუნეთა მიჯნით ათარილებს, გუმბათის ყელისას – XII-XIII საუკუნეთა მიჯნით, სამხრეთის კარის ტიმპანისას – XIII საუკუნის I ნახევრით³⁰³. ვ. ჯობაძე პალეო-გრაფიული მონაცემების მიხედვით ფიქრობს, რომ დოლისყანის მოხატულობა, მთლიანად XIII საუკუნისა უნდა იყოს³⁰⁴.

დოლისყანის ეკლესიის სამხრეთის მკლავის დასავლეთ კედელსა და დასავლეთის მკლავის სამხრეთ კედელზე მრავლად არის ბათქაშზე ნაკაწრი და საღებავით დატანილი წარწერები, სავარაუდოდ XIV-XV საუკუნეებისა. მათი ნაწილი გამოაქვეყნა ზ. სხირტლაძემ³⁰⁵. საყურადღებოა, რომ რამდენიმე წარწერა იწყება მიმართვით მთავარანგელოზებისადმი. ეს გარემოება – ისევე, როგორც წმ. მიქაელისა და გაბრიელის გამორჩეული წარმოდგენა შენობის სკულპტურულ დეკორში – მაფიქრებინებს, რომ ეკლესია წმ. მთავარანგელოზთა სახელობისა უნდა ყოფილიყო³⁰⁶.

XIX საუკუნეში დოლისყანის ეკლესია თურქებმა ჯამედ აქციეს. თავიდან ჯამეს მთელი შენობა ეკავა, როგორც მოწმობს სამხრეთის მკლავში იატაკის დონეზე გამოდებული მიწრაბი. 1960-იანი წლების ბოლოს ეკლესიაში ზემოთნახსენები ხის კონსტრუქცია ჩადგეს და ჯამეს იატაკი მაღლა, პატრონიკეს დონეზე აწიეს; ახალი იატაკის ზემოთ მხატვრობა მთლიანად შეათეთრეს; პატრონიკე ძირითადი

³⁰³ N. Thierry. Peintures géorgiennes en Turquie, *Bedi karthlisa: Revue de karthvélogie*, vol. XLII, 1984, გვ. 135-141, სურ. 3-10.

³⁰⁴ W. Djobadze, *Monasteries*, გვ. 58.

³⁰⁵ ზ. სხირტლაძე, უცნობი ეპიგრაფიკული მასალები საქართველოს სამხრეთი ისტორიული პროვინციებიდან, *მაცნე, ენისა და ლიტერატურის სერია*, №2, 1993, გვ. 90-102.

³⁰⁶ ჟ.-მ. ტაერის აზრით, დოლისყანის ეკლესია წმ. სტეფანეს სახელობისა იყო (*Topographie et état actuel*, გვ. 140).

სიერცისაგან კედლით გამოყვეს და ჯამეს თავისებურ ვესტიბულად აქციეს. პატრონიკეს ჩანგრევის შემდეგ საჭირო გახდა ახალი შესასვლელის მოწყობა. კარი გაინგრა ჩრდილოეთის მკლავში, სარკმლის ქვემოთ და ნაწილობრივ შეიწირა ის.

1970-80-იან წლებში შენობა შედარებით კარგად იყო მოვლილი სოფლის იმდროინდელი იმამის ილქერ დემირის წყალობით. მისი ინიციატივით შეკეთდა სახურავი და დანგრეული სამხრეთ-დასავლეთ სათავსისგან დარჩენილი აღმოსავლეთ კუთხე, რამაც იხსნა ეკლესია შემდგომი ნგრევისაგან. 1999 წელს ჯამე ეკლესიიდან გაიტანეს.

თავი IX.

შატბერდი – „დიდებული ლაპრა“

820-იან წლებში აშოტ კურაპალატმა ხანძთის მცირემიწიან მონასტერს „აგარაკად“ ანუ სახანე-სათესად უბოძა “შატბერდისა ადგილი”. თავიდან მას სამეურნეოდ იყენებდნენ, მაგრამ ძალიან მალე, უკვე 830 წლის ახლოს შატბერდის „აგარაკზე“ ღმრთის-მშობლის მონასტერი აშენდა. მშენებლობის თაოსანი იყო გრიგოლ ხანძთელი, ქტიტორი – თავად ბაგრატ კურაპალატი.

ჩვენ ცოტა რამ ვიცით შატბერდის მონასტრის ისტორიის პირველი ათწლეულებიდან. უმთავრესი, რაც 830-50-იან წლებში გამოარჩევა შატბერდს „საქართველოს სინას“ სხვა მონასტრებისაგან, ის იყო, რომ თვით გრიგოლ ხანძთელი ძირითადად აქ ცხოვრობდა. სიცოცხლის ბოლო ხანებში გრიგოლი ისე მიეჯახვა შატბერდს, რომ ხანძთის ბერებმა უკმაყოფილებაც კი გამოთქვეს ამის გამო და საგანგებოდ მიაკითხეს თავიანთ მოძღვარს ხანძთაში დაბრუნების თხოვნით³⁰⁷.

შატბერდის მონასტრის განსაკუთრებული აღმავლობა IX საუკუნის მიწურულიდან იწყება და, როგორც ჩანს, დაკავშირებულია მონასტრის იმდროინდელი წინამძღვრის სოფრონის მოღვაწეობასთან. გიორგი მერჩულე მას ასე ახასიათებს: „დიდი სოფრონ სანატრელი მამაჲ, შატბერდისა განახლებით აღმაშენებელი და უკუნისამდე გურგუნი მისი“³⁰⁸. როგორც ჩანს, სოფრონმა ან აღადგინა მონასტრის ძველი, გრიგოლისდროინდელი ეკლესია, ან სულაც ახალი ეკლესია ააგო. შესაძლოა, მანვე ააშენა სხვა სამონასტრო ნაგებობებიც, კერძოდ, სკრიპტორიუმი, რომელმაც შემდგომში ესოდენ დიდი წვლილი შეიტანა ქართული კულტურის განვითარებაში. ყოველ შემთხვევაში, შატბერდი, როგორც მწიგნობრობის ცენტრი, სწორედ ამ დროიდან დაწინაურდა.

შატბერდის სკრიპტორიუმიში შექმნილ უადრეს ჩვენამდე მოღწეულ ხელნაწერად ითვლება ადიშის ცნობილი ოთხთავი, შექმნილი 897 წელს. მისი მინაწერებიდან ვიგებთ, რომ ოთხთავის მომგებელი ყოფილა ვინმე სოფრონი, რომელსაც სამართლიანად აიგივებენ შატბერდის მონასტრის ზემოთნახსენებ წინამძღვართან. ეს არის ჩვენთვის ცნობილი უძველესი ქართული თარიღიანი

³⁰⁷ ცხორება გრიგოლ ხანძთელისა, გვ. 308-309.

³⁰⁸ იქვე, გვ. 294.

სახარება და ამასთანავე უადრესი მინიატურებიანი ხელნაწერი. 936 წელს შატბერდში შეიქმნა მეორე არანაკლებ მნიშვნელოვანი ხელნაწერი წიგნი – ჯრუჭის ოთხთავი (H-1660). ზოგი შატბერდელი მწიგნობარი განსწავლულობასთან ერთად კალიგრაფიული ოსტატობითაც გამოირჩეოდა. ასეთი იყო მაგალითად, იოანე ბერამ. 973 წელს მან გადაწერა პარხლის ოთხთავი (A №1453), ერთ-ერთი ულამაზესი ქართული ხელნაწერი წიგნი. დაახლოებით იმავე ხანებში იოანე ბერამ მშობლიური მონასტრისათვის შეადგინა (და ნაწილობრივ თავადვე გადაწერა) შატბერდის კრებული (S №114), რომელიც კარგად გვიხასიათებს მისი განსწავლულობის ხარისხს. კრებულის შექმნაში ასევე მონაწილეობდნენ იოანეს ბიძა მიქაელი და ძმა დავითი. ეს ორი პირი კარგად არის ცნობილი ქართული მწიგნობრობის ისტორიაში. დავითი 979 წელს საგანგებოდ მიიწვიეს შატბერდიდან ოშკეში იოანე-თორნიკეს ანდერძის შესადგენად. ეს სამფურცლიანი ანდერძი, რომელიც ნატიფი ლიტერატურული სტილის შესანიშნავი ნიმუშია, დაურთეს „სამოთხის“ ორიოდვე წლით ადრე დამზადებულ ხელნაწერს (Ath №9) ათონზე გაგზავნის წინ³⁰⁹. რაც შეეხება იოანე ბერამსა და დავითის ბიძას მიქაელს, ეს არის დიდი ჰიმნოგრაფი მიქაელ მოდრეკილი, რომელიც, ბოლოხანს საბოლოოდ დამკვიდრებული აზრით, ასევე შატბერდის მონასტერში მოღვაწეობდა³¹⁰. აქ შეადგინა მან 978-988 წლებს შორის თავისი განთქმული იადგარი (S №425), რომელშიც თავი მოუყარა იმჟამად ქართულ ღმრთისმსახურებაში გაერცელებულ საგალობლებს.

შატბერდის სკრიპტორიუმს უზარმაზარი მნიშვნელობა ჰქონდა X საუკუნის საქართველოს სულიერ ცხოვრებაში. აქ მოღვაწე მწიგნობართა გუნდმა სრულიად განსაკუთრებული წვლილი შეიტანა საეკლესიო ლიტერატურის შექმნაში, თარგმნაში, შეგროვებასა თუ გამრავლებაში. ა. შანიძის აზრით, შატბერდი იყო ოთხთავის ქართული თარგმანის რევიზიის ერთ-ერთი (საფიქრელია – მთავარი) ცენტრი³¹¹.

³⁰⁹ ქართულ ხელნაწერთა აღწერილობა, ათონური კოლექცია, I, თბილისი, 1986, გვ. 45-47; ე. მეტრეველი, ნარკვევები ათონის კულტურულ-საგანმანათლებლო კერის ისტორიიდან, თბილისი, 1996, გვ. 10-15.

³¹⁰ თ. ჟორდანია, ქრონიკები, I, გვ. 115; პ. ინგოროყვა, გიორგი მერჩულე, გვ. 352, 761-769; შატბერდის კრებული X საუკუნისა, გამოსაცემად მოამზადეს ბ. გიგინეიშვილმა და ელ. გიუნაშვილმა, თბილისი, 1979, გვ. 25; ე. მეტრეველი, ნარკვევები, გვ. 10. კ. კეკელიძე მიქაელ მოდრეკილს ოშკელ მოღვაწედ მიიჩნევს (ძველი ქართული ლიტერატურის ისტორია, ტ. I, გვ. 175-176). მას ეთანხმება ლ. მენაბდეც (ძველი ქართული მწერლობის კერები, ტ. I, გვ. 452).

³¹¹ ქართული ოთხთავის ორი ძველი რედაქცია სამი შატბერდული ხელნაწერის მიხედვით, გამოსცა ა. შანიძემ, თბილისი, 1945, გვ. 011.

ნიშანდობლივია, რომ ჩვენს დრომდე მოღწეული სამივე უძველესი ქართული ოთხთავი – ადიშისა, ჯრუჭისა და პარხლისა – სწორედ შატბერდშია გადაწერილი.

X საუკუნის ბოლოდან შატბერდმა დაკარგა წამყვანი მწიგნობრული ცენტრის მნიშვნელობა. ქართული სულიერი კულტურის მთავარმა კერებმა სამხრეთ საქართველოდან უცხოეთში – ივირონსა და შავი მთის მონასტრებში გადაინაცვლა. თუმცა საკუთრივ საქართველოს მონასტრებს შორის შატბერდი კვლავაც გამორჩეული სახელით სარგებლობდა. 1060 ან 1061 წელს აქ რამდენიმე წლით დამკვიდრდა ბაგრატ IV-ის მოწვევით საქართველოში ჩამოსული გიორგი მთაწმინდელი³¹². XII საუკუნიდან, ცოდნის ახალი კერების – გელათისა და იყალთოს აკადემიების დაარსების კვალდაკვალ, ის ერთგვარად უკანა პლანზე გადადის. ანდერძ-მინაწერებში შატბერდი უწინდებურად „დიდებულ ლაერად“ მოიხსენიება, მაგრამ აქ ვეღარ ვხედავთ ვისმე ასე თუ ისე თვალსაჩინო მოღვაწეს. როგორც ჩანს, მკვეთრად იკლო შატბერდის სკრიპტორიუმის აქტივობამაც – ჩვენს დრომდე მოაღწია XII-XIII საუკუნეების სულ ორიოდ შატბერდულმა ხელნაწერმა.

XIX საუკუნიდან, როცა დაიწყო საქართველოს სიძველეთა მეცნიერული შესწავლა, ბუნებრივია, მკვლევარები დაინტერესდნენ შატბერდის ადგილმდებარეობის საკითხითაც. პირველი, ვინც ამ საკითხზე მოსაზრება გამოთქვა, იყო მ. ბროსე. მან სწორად შენიშნა, რომ შატბერდი სამხრეთ-დასავლეთ საქართველოში მდებარეობდა, მაგრამ დაზუსტებულ ლოკალიზაციას მოერიდა და ზოგადად მიუთითა, რომ მონასტერი ახალციხის სამხრეთით არის საძიებელი³¹³. დ. ბაქრაძეს შატბერდი თავიდან სამცხეში ეგულებოდა³¹⁴, მოგვიანებით კი, მას შემდეგ, რაც კლარჯეთში იმოგზაურა და დოლისყანა ნახა, შატბერდი მასთან გააიგივა³¹⁵. იმხანად უკვე ცნობილი იყო „გიორგი მთაწმინდელის ცხოვრების“ ტექსტი, რომელშიც პირდაპირ არის აღნიშნული, რომ შატბერდი კლარჯეთშია, მაგრამ ეს ცნობაც საკამათო გახდა. ე. თაყაიშვილმა ერთ-ერთ

³¹² ცხორება გიორგი მთაწმინდელისა, ძველი ქართული აგიოგრაფიული ლიტერატურის ძეგლები, წიგნი II, თბილისი, 1967, გვ. 93. გიორგი მთაწმინდელი საქართველოში 1060 წელს ჩამოვიდა. თავიდან მან მცირე ხანი ნეძეში დაჰყო და შემდეგ გადავიდა შატბერდში. თარიღისათვის იხ.: კ. კეკელიძე, ძველი ქართული ლიტერატურის ისტორია, ტ. I, გვ. 217. შეადარე: თ. ჟორდანიას, ქრონიკები, I, გვ. 97.

³¹³ M. Brosset, Voyage archéologique dans la Géorgie et dans l'Aréminie, exécuté en 1847-1848, XIe rapport, S.-Petersbourg, 1851, გვ. 85.

³¹⁴ Д. Бахрадзе, Сванетия, Записки КОИРГО, VI, 1864, გვ. 76.

³¹⁵ დ. ბაქრაძე, ისტორია საქართველოსი, ტფილისი, 1889, გვ. 233.

ადრეულ ნაშრომში ყურადღება გაამახვილა ტომონიმ „შატბერდის“ სომხურ წარმომავლობასა³¹⁶ და სომხური მინაწერების არსებობაზე შატბერდიდან მომდინარე ხელნაწერებში. ამ ფაქტორების გათვალისწინებით მან გადაწყვიტა რომ შატბერდი (ისევე, როგორც ხანძთა – მის მიხედვით, „ხანძოეთი“ – და კალმახი) ისტორიულ სომხეთში იყო საძიებელი. კერძოდ, მან შატბერდად მიიჩნია მდ. ევფრატის ხეობაში მდებარე პუნქტი ხარბერდი³¹⁷. ეს მოსაზრება, რომლის მცდარობა იმთავითვე აშკარა იყო, მკაცრად გააკრიტიკა თ. ჟორდანიამ. ის გრ. გურიელის ცნობაზე დაყრდნობით ფიქრობდა, რომ ძველი შატბერდი არის ჭოროხის ხეობაში, ართვინიდან 40 კერსის დაცილებით მდებარე სოფელი შახბედი³¹⁸.

შატბერდის ზუსტი ლოკალიზაციის პრობლემა არ გადაჭრილა მას მერეც, რაც „გრიგოლ ხანძთელის ცხოვრების“ სრული ტექსტი გამოქვეყნდა და უცილობლად გაირკვა, რომ მონასტერი კლარჯეთშია საძიებელი. 1904 წელს კლარჯეთში ჩასული ნ. მარი ბეერს ეცადა რაიმე შეეცყო შატბერდის შესახებ, მაგრამ ასეთი სახელწოდების პუნქტი აქ აღარავინ იცოდა. საბოლოოდ ნ. მარმა შატბერდი გააიგივა ოპიზის მახლობლად, სოფელ ქვემო ფორთაში მდებარე დიდ ნამონასტრალთან³¹⁹. იდენტიფიკაციის ეს ვერსია ერთხანს

³¹⁶ „შატბერდი“ კლარჯეთის ერთ-ერთ იშვიათ სომხურ ტომონიმთაგანია. მისი მეორე ნაწილი – „ბერდ“ (ნიშნავს „ციხეს“) წარმოადგენს გეოგრაფიულ სახელწოდებათა ფართოდ გავრცელებულ მაწარმოებელს და ხშირად გვხვდება სომხურ ტომონიმებში (ეოხჯაბერდი, მალასბერდი, ამბერდი, არინბერდი, არცაბერდი და მრავალი სხვა). პირველი ნაწილის – „შატ“-ის ეტიმოლოგია უფრო ძნელი ასახსნელია. შესაძლოა, ის ნიშნავდეს „ქალაქს“ („შატ-ბერდ“ – „ქალაქ-ციხე“ ანუ „ციხე-ქალაქი“), თუმცა გასათვალისწინებელია, რომ ამ სახის კომპოზიტურ ტომონიმებში „შატ“ ყოველთვის მეორე ადგილას დგას (არტაშატი, აიგეშატი, ერვანდაშატი, შამშატი, არშამოშატი და სხვა) და თითქოს არასდროს – პირველზე. ე. თაყაიშვილს „შატ ბერდ“ ესმოდა, როგორც „ბევრი ციხე“ (*სამი ისტორიული ხრონიკა*, გამოცემული ე. თაყაიშვილის მიერ, ტფილისი, 1890, გვ. XX. ამ აზრს იზიარებს ე.-მ. ტიერიც: J.-M. Thierry, *Note sur les monuments de la Vallée du Karçkal, Revue des études géorgiennes et caucasiennes* 8-9, 1992-1993, გვ. 234), მაგრამ ამგვარი ინტერპრეტაციაც ერთგვარად ხელოყნურია. ასეა თუ ისე, „ბერდ“ კომპონენტი ადგილის სახელწოდებაში აქ ციხის არსებობაზე მიგვანიშნებს. პ. ინგოროყვას მოსაზრება, თითქოს შატბერდი ანუ იგივე შატბერთი „ქართული გეოგრაფიული სახელებისათვის დამახასიათებელი ბოლოკიდური ფორმანტით «-თი»... ქართულ ენობრივ სამყაროს ეკუთვნის“ (*გიორგი მერსიულე*, გვ. 436), დამაჯერებელი არ არის.

³¹⁷ *სამი ისტორიული ხრონიკა*, გვ. LXVII-LXXIII.

³¹⁸ თ. ჟორდანი, *ქრონიკები*, I, გვ. 97-98.

³¹⁹ H. Mapp, *Дневник*, გვ. 139 და შემდეგ.

ყველაზე სარწმუნოდ ითვლებოდა. ის გაიზიარეს უ. ალენმა³²⁰, ს. ჯანაშიამ³²¹, ლ. მენაბდემ³²² და სხვებმა. 1950-იან წლებში პ. ინგოროყვამ დაწერილებით განიხილა „გრიგოლ ხანძთელის ცხორების“ ცნობები და დაამტკიცა, რომ გვიანდელი ქვემო ფორთა არის ძველი ხანძთა და არა შატბერდი³²³. პ. ინგოროყვამ პირველმა გაამახვილა ყურადღება გიორგი მერჩულის თხზულების იმ მონაცემებზე, რომლებიც შატბერდის მდებარეობის დასადგენად უმთავრეს საყრდენს წარმოადგენს და რომლებსაც ქვემოთ საგანგებოდ შევხები.

როგორც შატბერდის ლოკალიზაციის სავარაუდო ვერსიები, პ. ინგოროყვამ დაასახელა არტანუჯიდან ათიოდე კმ-ით აღმოსავლეთით მდებარე პუნქტი შაგორა და თ. ჟორდანიას მიერ ნახსენები შახბედი³²⁴. ამ ვერსიებს რაიმე სერიოზული საფუძველი არა აქვს და მათ მკვლევართა მხარდაჭერა ვერ პოვეს. შაგორა (ახლანდელი ქოსელერი, Köselér) მაღალმთიანი სოფელია, რაც არ ეთანხმება გიორგი მერჩულეს ცნობას (იხ. ქვემოთ). თანაც აქ მხოლოდ პატარა დარბაზული ეკლესია დგას³²⁵, რომელსაც ვერაფრით მივიჩნევთ „დიდებული ლავრის“ ნაშთად. ფონეტიკურადაც „შაგორა“ „შატბერდს“ ვერ დაუკავშირდება. რაც შეეხება სოფელ შახბედს, თვით მისი არსებობაც საეჭვოა, ვინაიდან მის შესახებ გრ. გურიელის ზერელე ზეპირი ცნობის გარდა სხვა ინფორმაცია არ მოიპოვება. არცერთი სხვა ავტორი ასეთ პუნქტს არ ახსენებს, ის არ არის აღნიშნული XIX საუკუნის ხუთვერსტიან რუკებზე. გრ. გურიელს სოფლის ზუსტი ადგილმდებარეობაც არ მიუთითებია.

1966 წელს ი. ზდანევიჩმა ბიზანტინისტთა XIII საერთაშორისო კონგრესთან დაკავშირებით გამოსცა ბროშურა, რომელშიც მოკლე ძირითად ტექსტს ერთვის „თურქეთის საქართველოს“ ეკლესიათა ვრცელი ნუსხა³²⁶. მასში 30-ე ნომრად შეტანილია ეენი-რაბათი – ჯერ კიდევ ა. პაველინოვისა და ნ. მარის ნაშრომებიდან ცნობილი

³²⁰ W. Allen, *A History of the Georgian People*, London, 1932, გვ. 297, 430. რუკაზე უ. ალენი შეცდომით ათავსებს ფორთას ართვინის მიდამოებში.

³²¹ С. Джанашия, *Об одном примере искажения исторической правды*, Тбилиси, 1947, გვ. 38.

³²² ლ. მენაბდე, *ძველი ქართული მწერლობის კერები*, ტ. I, ნაკვეთი II, გვ. 413-414.

³²³ პ. ინგოროყვა, *გიორგი მერჩულე*, გვ. 311-312.

³²⁴ იქვე, გვ. 317-318.

³²⁵ J.-M. Thierry, *Topographie et état actuel des monuments géorgiens en Turquie orientale*, *Revue des études géorgiennes et caucasiennes* 5, 1989, გვ. 144, ნახ. 21.

³²⁶ I. Zdanévitch, *L'Itinéraire géorgien de Ruy Gonzales de Clavijo et les églises aux confins de l'Atabegat*, Paris, 1966, გვ. 12.

ეკლესია – და იქვე კითხვის ნიშნით მიწერილია: შატბერდი. ამრიგად, ი. ზდანევიჩი იყო პირველი ავტორი, რომელმაც ივარაუდა ეფნი-რაბათისა და შატბერდის იგივეობა. ამ ვარაუდის დასაბუთება მას არ უცდია.

ი. ზდანევიჩის მიერ ფრთხილად გამოთქმულ მოსაზრებას სხვა მკვლევართა ასეთივე ფრთხილი რეაქცია მოჰყვა. ის შეუკამათებლად დაიმოწმეს ნ. და ჟ.-მ. ტაერიმ³²⁷, თუმცა შემდეგ ნაშრომებში აღარ მოუხსენიებიათ³²⁸. უფრო ვრცლად შეეხო ამ საკითხს ვ. ჯობაძე, რომელიც წერს: „არტანუჯსა და იმერხევს შორის ჩემი მოგზაურობისა და მუშაობის დროს ვერსად შევაგენი რაიმე ნანგრევსა თუ ნაგებობას, რომელიც შეიძლებოდა შატბერდი ყოფილიყო. ერთადერთი მონასტერი, რომელიც ზემოხსენებულ მონათხრობში (საუბარია ბაგრატ კურაპალატის მიერ კლარჯეთის მონასტრების მონახულების ამბავზე „გრიგოლ ხანძთელის ცხოვრებაში“ – დ. ხ.) ხსენებულ შატბერდად შეიძლება მივიღოთ, უნდა იყოს ამჟამად ეფნი-რაბათის სახელით ცნობილი ადგილი“³²⁹. მაგრამ მტკიცე დასკვნის გამოტანას ვ. ჯობაძე მაინც ერიდება და თავის წიგნში ცალკე თავს უთმობს ეფნი-რაბათს და ცალკე – შატბერდს (მასში მხოლოდ მწიგნობრული მასალაა მოტანილი³³⁰). თუმცა სხვაგან მკვლევარი ზოგჯერ მაინც მოიხსენიებს მათ, როგორც ერთი მონასტრის ორ სხვადასხვა (ძველ და ახალ) სახელწოდებას – კითხვის ნიშნით ან სულაც მის გარეშე³³¹.

³²⁷ N. et J.-M. Thierry, Notes d'un nouveau voyage en Géorgie turque, *Bédi Kartlisa: Revue de kartvelologie*, XXV, Paris, 1968, გვ. 51. ავტორები აღნიშნავენ (იქვე, გვ. 53), რომ თუ ეფნი-რაბათი მართლაც შატბერდია, ეკლესია (ნ. და ჟ.-მ. ტაერის აზრით, ის XI საუკუნის შუახანებისაა) ვერ იქნება ის, რომელიც გრიგოლ ხანძთელის თაოსნობით აშენდა. მკვლევარებს გამორჩათ, რომ გრიგოლისდროინდელი ეკლესია შატბერდში უკვე IX-X საუკუნეთა მიჯნაზე შეცვალა სოფრონის მიერ აგებულმა მეორე ეკლესიამ. თუ ვლადპარაკობთ ეფნი-რაბათისა და შატბერდის იგივეობასზე, ამჟამად მდგარი ეკლესია რიგით მესამეა და არა მეორე.

³²⁸ J.-M. Thierry, *Topographie et état actuel des monuments géorgiens en Turquie orientale*, გვ. 144. აქ, მოკლე ანოტაციაში ეფნი-რაბათის შესახებ ი. ზდანევიჩის ვარაუდი ნახსენებიც არ არის.

³²⁹ W. Djobadze, *Monasteries*, გვ. 41.

³³⁰ იქვე, გვ. 40-44.

³³¹ იქვე, გვ. 2 (ტაო-კლარჯეთის რუკა), 37 (შენიშვნა 121), 56, 147, 222 (აქ *Lapsus kalamii*-ა: ეფნი-რაბათს ფრჩხილებში უწერია ბერთა. ცხადია, უნდა იგულისხმებოდეს შატბერდი. ბერთის ადგილმდებარეობა კარგა ხანია ცნობილია და საკამათო არ არის). სხვათა შორის, როგორც პ. ზაქარია გვამცნობს, ვ. ჯობაძე „...ეგრძო საუბარში ამტკიცებდა, რომ ეფნი-რაბათი არის შატბერდი“ (3TK, გვ. 88).

ქართველი მკვლევარები მოსაზრებას შატბერდისა და ენი-რაბათის იგივეობის თაობაზე უფრო სეკეპტიკურად შეხედნენ. პ. ზაქარაიას ერთგან აღნიშნული აქვს, რომ ი. ზდანევიჩისა და ნ. და ვ.-მ. ტყერის აზრით, ენი-რაბათი არის ძველი შატბერდი³³². სხვა ავტორები ამ საკითხს საერთოდ არ შეჰხებიათ. ვ. ბერიძე 1981 წელს წერდა: „უნდა შევეგუოთ იმას, რომ ნამდვილი (подлинный) შატბერდი ჩვენთვის რეალურად უცნობია“³³³.

ჩვენთვის ამჟამად საინტერესო საკითხზე ცნობების უმთავრესი წყაროა „გრიგოლ ხანძთელის ცხოვრება“. შატბერდი მასში ხშირად იხსენიება, მაგრამ მონასტრის ადგილმდებარეობის დასადგენად განსაკუთრებით საყურადღებოა სამი ეპიზოდი:

1. გრიგოლ ხანძთელმა აშოტ კურაპალატთან საუბრისას შენიშნა, რომ ხანძთის სავანესთან „...სათესავი ყანაჲ და სათიბელი ქუეყანაჲ რადიურთ არა არს, არცა იქმნების ღირლოლოვანთა მათ ფიცხელთა მწუერვალთა მათ ღადოსათა“. პასუხად აშოტმა შეწირა „შატბერდისა ადგილი აგარაკად ხანცთისა“³³⁴.

2. ბაგრატ კურაპალატმა და მისმა ძმებმა გადაწყვიტეს კლარჯეთში ახლადაშენებული მონასტრების მონახულება. თავიანთი სატახტო ქალაქიდან – არტანუჯიდან ისინი გრიგოლ ხანძთელის თანხლებით პირველად მივიდნენ შატბერდში. იქიდან წამოსულებს მათ შეუერთდა ანჩელი ეპისკოპოსი ზაქარია და ყველანი გაემართნენ ჯმერკს, ბერთასა და დაბას, აქედან გადავიდნენ ოპიზაში და ბოლოს ესტუმრნენ ხანძთას³³⁵.

3. კლარჯეთის სავანეთა ჩამოთვლისას აღნიშნულია, რომ შატბერდი „სხუათა მათ უდაბნოთა მცირედ შორავს“³³⁶.

დავიწყებ უკანასკნელი პუნქტით. „სხუათა მათ უდაბნოთა მცირედ შორავს“ ცხადია, ისე არ უნდა გავიგოთ, თითქოს შატბერდი ცოტა მეტად იყოს დაცილებული მეზობელი მონასტრისაგან, ვიდრე ეს უკანასკნელი – სხვისაგან. აქ უთუოდ იგულისხმება, რომ თუ ყველა სხვა მონასტერი ერთ კომპაქტურ ჯგუფად არის განლაგებული საკმაოდ მცირე ტერიტორიაზე იმერხევეში, შატბერდი ამ ჯგუფში არ შედის, ის მისგან მოშორებით მდებარეობს.

ძალზე მნიშვნელოვანია მეფეთა მოგზაურობის ამბავი, კერძოდ პუნქტების თანმიმდევრობა მათ გზაზე. გიორგი მერჩულე აღწერს ლოგიკურ მარშრუტს, რომელიც ზუსტად ასახავს „საქართველოს სინას“ ტოპოგრაფიას (იხ. რუკა გვ. 50-ზე). მეფეები მდ. იმერხევის

³³² ЗТК, გვ. 85.

³³³ АТК, გვ. 189.

³³⁴ ცხოვრება გრიგოლ ხანძთელისა, გვ. 262.

³³⁵ იქვე, გვ. 275-276.

³³⁶ იქვე, გვ. 313.

ხეობას აღმა მიუყვებიან და აქ განლაგებულ მონასტრებს არტანუჯიდან დაცილების თანმიმდევრობით ნახულობენ: თავიდან განაპირა სამხრეთ-დასაუღეთისას – ჯმერკს³³⁷, შემდეგ ბერთას, დაბას, ოპიზას და ხანძთას (უფრო შორს, მიწაძორში, წყაროსთავსა და ბარეთელთაში მეფეები აღარ წასულან, ვინაიდან ამ მონასტრების წინამძღვრებმა თავად ინებეს მათთან შესახვედრად ხანძთაში მისვლა). მანამდე კი ისინი ესტუმრებიან შატბერდს, რომელიც, როგორც აშკარად ჩანს, იმერხევეში არ მდებარეობს.

ამრიგად, ჩვენ ვიცით, ერთი მხრივ, რომ შატბერდი იმერხევეში განლაგებული მონასტრებისაგან დაშორებულია, მეორე მხრივ, რომ არტანუჯიდან გამოსული მგზავრისათვის, რომელსაც ყველა საეპისკოპოსოს შემოვლა სურს, მოსახერხებელია ჯერ შატბერდში მივიდეს და მერე გაემართოს იმერხევისკენ. ეპისკოპოსოთა ამ მონაცემებს ზედმიწევნით შეესაბამება. თუ შატბერდს მის ადგილას ვიგულებთ, გამოდის, რომ არტანუჯიდან დაძრულმა მეფეებმა გაიარეს თხუთმეტიოდე კმ აღმა მდ. არტანუჯისწყლის ხეობაში, მონახულეს აქ მდებარე მონასტერი, შემდეგ უკან გამობრუნდნენ, კვლავ გაიარეს არტანუჯი და გზა განაგრძეს იმერხევისკენ. ყოველივე ეს ოდნავაც არ ეწინააღმდეგება „გრიგოლ ხანძთელის ცხოვრების“ მონაცემებს.

საინტერესოა, რომ ანწელი ეპისკოპოსი ზაქარია მეფეებს ხედება მათი შატბერდში სტუმრობის მერე და შემდგომ გზას მათთან ერთად აგრძელებს. შეხვედრის ზუსტი ადგილი ჰაგიოგრაფს მითითებული არა აქვს, მაგრამ მისი მონათხრობიდან ნათლად ჩანს, რომ შეხვედრა მონასტერში არ შემდგარა: „და რაჟამს წარმოვიდეს შატბერდით კელმწიფენი იგი, და ნეტარი გრიგოლ წინა-უძლოდა მათ, მაშინ მოვიდა ზაქარია ანწელი ეპისკოპოსი... და თანა წარიყვანეს, და მოიწინეს ჯმერკს და ბერთას“³³⁸. ე. წ. ჯობაძე ვარაუდობს, რომ შატბერდიდან მობრუნებული მეფეები თავად ეწვივნენ ეპისკოპოსს ანწში³³⁹, მაგრამ ეს ძნელად წარმოსადგენია: ანწიდან უმოკლესი პირდაპირი ისტორიული გზა გადადის ხანძთისკენ და მეფეები რომ აქ მოსულიყვნენ, გზას აღარ გაიმრუდებდნენ – თავიანთ მსვლელობას იმერხევეში ხანძთით დაიწყებდნენ და არა ჯმერკით. საფიქრელია, რომ ზაქარია ეპისკოპოსის შეხვედრა

³³⁷ საგულისხმო დეტალია: მეფეების ჯმერკში, ბერთასა და დაბაში მისვლის ამბის მოყოლისას გიორგი მერჩულე წინდახედულად უთითებს, რომ დოლისყანაში მაშინ მონასტერი ჯერ არ იყო დაარსებული. დოლისყანა ხეობაში ჯმერკზე რამდენიმე კილომეტრით ქვემოთაა და აქ რომ იმხანად მონასტერი უკვე ყოფილიყო, მგზავრებს პირველად სწორედ ის უნდა მოენახულებინათ.

³³⁸ ცხორება გრიგოლ ხანძთელისა, გვ. 275.

³³⁹ W. Djobadze, *Monasteries*, გვ. 41.

მეფეებთან მოხდა არტანუჯში, მას შემდეგ, რაც ისინი შატბერდიდან გამობრუნდნენ. ანჩელი ეპისკოპოსი უთუოდ მიწვეული იყო მსვლელობაში მონაწილეობის მისაღებად და ალბათ წინასწარ იცოდა მარშრუტიც. რაღაც მიზეზით მან ვერ შეძლო მეფეთა თანხლება შატბერდში, ამიტომ თავისი რეზიდენციიდან არტანუჯს ჩავიდა და იქ შეუერთდა მათ შემდგომ მოგზაურობაში.

რა თქმა უნდა, საგულისხმოა ისიც, რომ „შატბერდისა ადგილი“ თავიდან „აგარაკად“, ე. ი. სამეურნეოდ ებოძა სახნავე-სათესი მიწებით ღარიბ ხანძთის მონასტერს. ენი-რაბათის ეკლესია დგას ფართო ამწვანებულ ხეობაში, რომლის მდიდარი ბუნებაც მკვეთრად განსხვავდება კლდოვან ქედზე გაშენებული ხანძთის მკაცრი ლანდშაფტისაგან. სოფლის მეურნეობისათვის აქ საუკეთესო პირობებია. ამ ფაქტის მნიშვნელობას აღნიშნავს ვ. ჯობაძეც, რომელიც წერს, რომ დღევანდელი ენი-რაბათის მიდამოების „ნაყოფიერი სახნავე მიწა და საძოვრები... ძალზე მიმზიდველი უნდა ყოფილიყო ხანძთის მუდმივად მზარდი, უმიწო მონასტრისათვის“³⁴⁰.

ენი-რაბათის ეკლესია თავისი სოლიდური ზომითა და მაღალპროფესიული არქიტექტურით საესებით შეეფერება „დიდებული ლავრის“ მთავარი ტაძრის როლს. ახლა მის ირგვლივ სხვა ძველი ნაგებობები აღარ არის, მაგრამ ჯერ კიდევ ერთი საუკუნის წინ ისინი იმდენი იყო, რომ ა. პაელინოვმა „ძველი ქალაქის ნანგრევებად“ მიიჩნია³⁴¹. უეჭველია, თავის დროზე აქ დიდი მონასტერი უნდა ყოფილიყო.

ყოველივე ზემოთქმულიდან გამომდინარე, ვფიქრობ, საკმარისი საფუძველი გვაქვს ვიფიქროთ, რომ შატბერდი მდებარეობდა ახლანდელი ენი-რაბათის ადგილას და რომ აქ შემონახული ეკლესია „დიდებული ლავრის“ ნაშთია. ბოლო წლებში ამ მოსაზრებას არაერთი ავტორი მიემხრო³⁴². ის დამკვიდრდა მრავალრიცხოვან გზამკვლევებშიც³⁴³.

³⁴⁰ იქვე.

³⁴¹ А. Павлинов, Экспедиция на Кавказ, გვ. 69.

³⁴² იხ., მაგალითად: გ. ბაგრატიონი, მოგზაურობა თურქეთში, *ძველის მეგობარი*, 2 (93), 1996, გვ. 56; ი. გივიაშვილი, ი. კოპლატაძე, *ტაო-კლარჯეთი*, თბილისი, 2004, გვ. 48-52.

³⁴³ იხ., მაგალითად: V. und H. Hell, *Türkey II: Nordtrükey, Osttürkey, Südtürkey. Kunst- und Reiseführer mit Landeskunde*, Stuttgart-Berlin-Köln-Mainz, 1981, გვ. 85; J. Freely, *The Black Sea Coast of Turkey*, Istanbul, 1996, გვ. 172; R. Ayliffe, M. Dubin and J. Gawthrop, *Turkey. The Rough Guide*, London, 1998, გვ. 601; S. Nişanyan, M. Nişanyan, *Black Sea: A Traveller's Handbook for Northern Turkey*, Istanbul, 2000, გვ. 187. შატბერდ-ენი-რაბათის იგივეობის ვერსიის გაზიარება ბოლოდროინდელ თურქულ გზამკვლევებში მით უფრო საგულისხმოა, რომ ცოტა ხნის

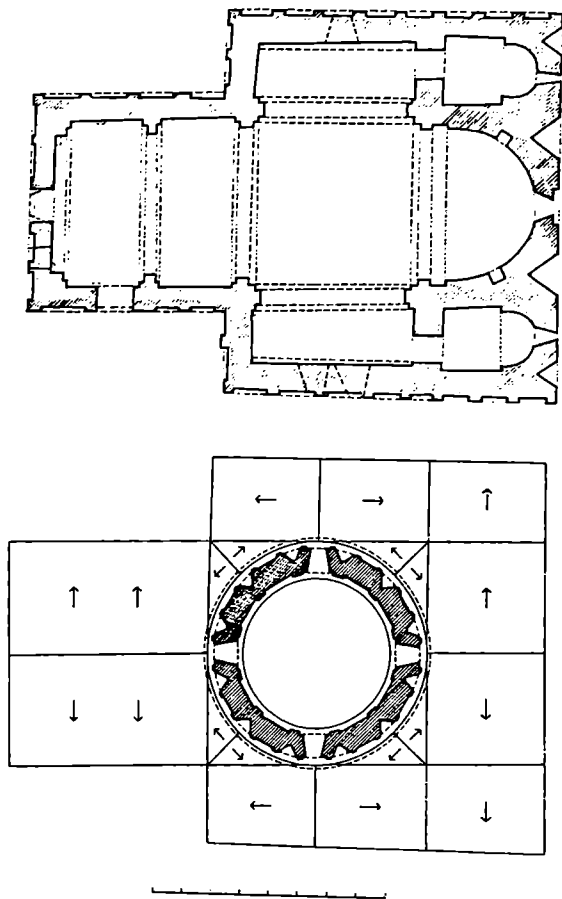
სოფელი ენი-რაბათი (Yeni Rabat, ახლანდელი ბულანიქი, Bulanık) მდებარეობს მდინარე არტანუჯისწყლის მარჯვენა ფერდობზე. ეკლესია დგას სოფლის ცენტრიდან ორიოდე კმ-ით დაცილებულ განაპირა ჩრდილო-დასავლეთ უბანში, რომელსაც ჩამლიქი (Çamlık) ეწოდება.

პირველ მსოფლიო ომამდე ენი-რაბათში გრიგორიანელი სომხები ცხოვრობდნენ და ეკლესიაც მათ ეკავათ³⁴⁴. ისინი შეძლებისდაგვარად უელიდნენ შენობას და ნაწილობრივ აღადგინეს კიდეც – როგორც ნ. მარი გვამცნობს, მის მოგზაურობამდე 40-იოდე წლით ადრე³⁴⁵, ე. ი. 1860-იან წლებში. შეკეთებამ, რომელიც ყველაზე მეტად დასავლეთის მკლავს შეეხო, დაამახინჯა შენობა, მაგრამ უჭკველად იხსნა სწრაფი ნგრევისაგან. ამჟამად ის, კლარჯეთის სხვა დიდ ეკლესიებთან შედარებით, უკეთეს მდგომარეობაშია, თუმცა დაზიანებას მაინც ვერ გადაურჩა. ჩანგრეულია საკურთხეველის აფსიდის კონქის სამხრეთ ნაწილი, სადიაკენეს კამარა, სამკვეთლოს აფსიდის კონქის ნაწილი და სატრიუმფო თალი, სამხრეთის მკლავის კამარის დიდი ნაწილი, დასავლეთის მკლავის კამარის დასავლეთ მონაკვეთის სამხრეთ ფერდი. საკურთხეველის სარკმლის ქვეშ კედელი უხეშად არის განგრეული – აქ თითქოს შესასვლელი გაუკეთებიათ. თლილი ქვის საპირე წყობა შიგნითაც და გარეთაც დიდწილად მორღეულია – სადაც კი იოლად სწვდებოდნენ, სუფთად დამუშავებულ ქვებს ხსნიდნენ და მიჰქონდათ, როგორც მზა საშენი მასალა. სრულიად გაქრა სამხრეთის მინაშენი, რომელიც ა. პაელინოვისა და ნ. მარის მოგზაურობების დროს ჯერ კიდევ იდგა, თუმცა უკვე ძლიერ დანგრეული.

წინ თურქეთში შატბერდის ლოკალიზაციის საკუთარი ვერსია წამოაყენეს. 1995 წელს მ. ქადიროღლუს ექსპედიციამ არტანუჯის აღმოსავლეთით, სოფელ ოქუმუშლარ ქოის (Okumuşlar köyü) მახლობლად, ადგილზე, რომელსაც ჰქვია შარბეთ შებრი (Şarbet Şehri) თუ შარბიფეთ შებრი (Şarbiyet Şehri), მანამდე უცნობ ძლიერ დანგრეულ მონასტერს მიაგნო (იხ. M. Kadıroğlu, Untersuchungen am mittelalterlichen georgischen Baudenkmalern in Nordost-Anatolien, *Georgica, Zeitschriften für Kultur, Sprache und Geschichte Georgiens und Kaukasiens*, H. 22, 1999, გვ. 8-19. იხ. აგრეთვე: O. Aytekin, გვ. 281, ტაბ. 191). ნამონასტრალის მდებარეობიდან და ტოპონიმთა ფონეტიკური მსგავსებიდან გამომდინარე, მ. ქადიროღლუ ფიქრობს, რომ შეიძლება ეს მონასტერი შატბერდთან გაეიგივოთ. უფრო კატეგორიულად იცავდა ამ აზრს კერძო საუბარში მისი მოწაფე ფ. ბაირამი. ეფიქრობ, ნამონასტრალის არქიტექტურის საფუძვლიანი შესწავლის გარეშე რისამე თქმა ნაადრევია.

³⁴⁴ Пр. Уварова, გვ. 315; Н. Марр, Дневник, გვ. 100. ეკლესიაში ინახებოდა XV საუკუნის სომხური ხელნაწერი (X. Кучук-Иоаннесов, Древнеармянские рукописи-си, снимки с которых вывезены с Кавказа ученой экспедицией 1888 г., *Материалы по археологии Кавказа*, вып. III, 1983, გვ. 103-105, ტაბ. LVII).

³⁴⁵ Н. Марр, Дневник, გვ. 103, შენ. 1.



სურ. 25. მაგბერლის ეკლესია. ძირითადი გეგმა
და გეგმა გუმბათის ყელის ღონეზე

ეკლესიის ეკლემები გარედან მოპირკეთებულია თბილი მოყვითალო ქვიშაქვის საშუალო ზომის სუფთად თლილი ფილებით. გარე პერანგი ყველგან თავდაპირველი არ არის – დასაველეთის მკლავზე ალაგ-ალაგ ის აღდგენილია 1860-იანი წლების შეკეთების დროს. აღდგენისას აქ ძველ, ჩამოცვენილ ქვებთან ერთად ახლებიც იხმარეს – უფრო წვრილი, უარესად დამუშავებული, ღია მოთეთრო ფერისა, რის გამოც წყობა ამ მონაკვეთზე უწესრიგო და აჭრელებულია. შიგნით სუფთად თლილი, ერთმანეთთან კარგად მორგებული ქვებით გამოყვანილია ტექნიკურად მნიშვნელოვანი ადგილები – კონქი, კამარები, გუმბათქვეშა კონსტრუქცია, თაღები, პილასტრები, აფსიდის მხრები, ღიობთა წირთხლები. მათთან მკვეთრად კონტრასტირებს ეკლემების ძალიან დაუდევარი წყობა, შემთხვევითი ფორმის ნატეხი ქვებით, რომელთა შორის დიდრონი ღრქოები რჩება. აშკარაა, რომ ეკლემები თავიდანვე შესაღესად იყო გამოზნული. ბათქაშის მოზრდილი ფრაგმენტები ალაგ-ალაგ ახლაც შერჩა ეკლემებს. იყო მოხატულობაც, მაგრამ მისგან თითქმის არაფერი შემონახა. მქრქალად განირჩევა ორიოდე ფრაგმენტი – წინასწარმეტყველის წელსზემოთა ფიგურა გუმბათის ყელში და შარაჟანდმოსილი ფიგურის ნაწილი ჩრდილოეთის მკლავში. ნ. მარი აღნიშნავს აგრეთვე სამ შარაჟანდიან თავს სამხრეთის მკლავში, შეწყვილებული სარკმლის ზემოთ³⁴⁶. ახლა ეს გამოსახულება მთლიანად გადარეცხილია.

შატბერდის ეკლესია მიეკუთვნება „ნახევრადთავისუფალი ჯერის“ ტიპს. მას ორი შესასვლელი აქვს: ერთი დასაველეთის მკლავის დასაველეთ ეკლემის ცენტრში, მეორე ამავე მკლავის სამხრეთ ეკლემში, შუიდან მცირედენ დასაველეთით (ორივე ამჟამად განძარცული და ფორმადაკარგულია). ინტერიერი კარგად ნათდება. თითო სარკმელი არის საკურთხეველის აფსიდში, ჩრდილოეთისა და დასაველეთის მკლავებში (შესაბამის ეკლემებში), ორი გვერდიგვერდ, თხელი სახსრით გაყოფილი – სამხრეთის მკლავში, ოთხი – გუმბათის ყელში. ყველა სარკმელი ფართოა და მაღალი. პასტოფორიუმებს აფსიდებში გაჭრილი თითო უფრო მომცრო სარკმელი ანათებს.


კიდევ ერთი თავისებური ღიობი არის დასაველეთის მკლავის დასაველეთ ეკლემში, სარკმლის სამხრეთით, მასზე ცოტა ქვემოთ. ეს არის 150 სმ სიმაღლის კარი, გარეთ მართკუთხა, შიგნით თაღოვანი. დასაველეთ ფასადზე მას ჰქონდა დიდი მართკუთხა არქიტრავი (ქვა ახლა აღარ არის, მაგრამ ბუდის მიხედვით ცხადად იკითხება მისი მოხაზულობა). ზღურბლი ეკლესიის იატაკიდან დაახლოებით 4,8 მ-ის სიმაღლეზე მოდის. ამ კარის დანიშნულებას გეიხსნის დასაველეთის მკლავის მოწყობის თავისებურება. მის ეკლემებში კარის ზღურბლის დონეზე 15-იოდე სმ-ით ქვემოთ

³⁴⁶ Н. Марр, Дневник, г. 103.


ჩადგმულია 32-35 სმ სიგანისა და 20-25 სმ სიმაღლის ოთხი კრონშტეინი: ორი დასაველეთ კედლის კედლებში, სიმეტრიულად (მარჯვენა კარგად შემოინახა, მარცხენა ნაწილობრივ ჩამოტეხილია), თითო სამხრეთისა და ჩრდილოეთის კედლებში (პირველი ცოტა დაზიანებულია, მეორე თითქმის კედლის პირზე ჩამომტყვარა, მაგრამ მაინც კარგად ჩანს). ცხადია, რომ ეს კრონშტეინები საკმარისი არ იქნებოდა თაღ-კამარების დასაყრდნობად (საამისოდ ისინი მეტისმეტად მაღლაცაა განლაგებული), მაგრამ მათ თავისუფლად დაეფუძნებოდა ხის კოჭოვანი კონსტრუქცია, რომელიც ალბათ პატრონიკეს ფუნქციას ასრულებდა. შესაძლოა, პატრონიკეს შუაში დამატებით იკავებდა ერთი ან ორი ბოძი, თუმცა, თუ გაეითვალისწინებთ, რომ მკლავის სიგანე სულ 5,5 მ-ია, იქნებ არც იყო ამის საჭიროება. მაღლა, როგორც ჩანს, აღიოდნენ გარედან, დასაველეთ ფასადზე მიდგმული ხისავე კიბით და ზემოთნახსენები კარიდან ხედებოდნენ პატრონიკეზე.

დასაველეთის მკლავის გრძივი კედლები წყვილი პილასტრით დაახლოებით შუაზე იყოფა. პილასტრების კაპიტელები სადად არის პროფილირებული თაროსა და ლილვის კომბინაციებით. ასევეა გაფორმებული გუმბათქვეშა კვადრატის კუთხეებზე აყოლებული პილასტრების კაპიტელებიც (პროფილები მცირეოდენ სხვაობს) და სატრიუმფო თაღის იმპოსტებიც. ამ უკანასკნელთა ზედა თაროები მსუბუქი პორიზონტალური ღარით ორადაა გაყოფილი და ქვედა, უფრო მაღალ ნაწილზე გამოკეეითილია სამ-სამი ნახევარდისკო.


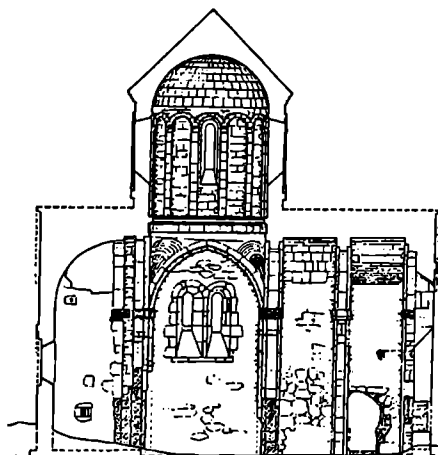
გადასვლა გუმბათქვეშა კვადრატიდან გუმბათის ყელზე ხორციელდება შერეული აფრულ-ტრომპული სისტემით. ტრომპების გაფორმებას ხუროთმოძღვარი საგანგებო ყურადღებას აქცევს, ამასთან იყენებს როგორც ქვაზე კეეითლ სამკაულს, ისე ფერადოვან ეფექტსაც – ლურჯად და წითლად ფერავს რელიეფს ტრომპებში (ფერები ყველა ტრომპში საკმარისად კარგად განირჩევა, მიუხედავად იმისა, რომ ისინი შეჭვარტლულია. უკეთ შენარჩუნდა დაფერვა აფრა-ტრომპების დასაველეთ წყვილში), ამასთან, ყველას სხვადასხვაგვარად რთავს. ჩრდილო-აღმოსავლეთის ტრომპს ფარავს ოთხ ღეროზე ასხმული პატარ-პატარა ლურჯი და წითელი ფოთლების ჩუქურთმა. სამხრეთ-აღმოსავლეთისას ამკობს მარაოსებრ (რადიალურად) გაშლილი ექვსი კოვზისებრი ღრმული. იგივე მოტივი ფარავს სამხრეთ-დასაველეთ ტრომპის ქვედა არესაც, ოღონდ აქ ოთხი ღრმულია, მონაცვლეობით ლურჯად და წითლად დაფერილი. ზედა ნაწილი ამ ტრომპისა სქელი ზოლით შემოწერილი $\frac{3}{4}$ წრეების ხლართს ეთმობა. დაბოლოს, ჩრდილო-დასაველეთ ტრომპი გაფორმებულია რთული სისტემით განტოტვილი წვეთისებრი ფოთლების მოტივით. აქაც ფოთლები მონაცვლეობით ლურჯ-წითელია.



სურ. 26. შაგბერდის ეკლესია.
განივი ჭრილი, ხედი აღმოსავლეთისაკენ



სურ. 27. შაგბერდის ეკლესია.
ვანივი ჭრილი, ხედი დასაუღლეთისაკენ




სურ. 28. შაგბერდის ეკლესია. გრძივი კრილები:
 ზემოთ – ხედი სამხრეთისაკენ, ქვემოთ – ხედი ჩრდილოეთისაკენ

აფრული სეგმენტები ტრომპებს ზემოთ გამოყვანილია სხედასხვა კონფიგურაციის სუფთად დამუშავებული მრუდხაზოვანი ქვებით. მათ ზემოთ უკვე თანაბარზომიერი კვადრების ერთი რიგი წრეს შემოწერს. ამ რიგის თავზე რელიეფურად გამოწეული პროფილირებული (თარო-ლილე-თარო) სარტყელი აღნიშნავს ზღვარს გარდამავალ კონსტრუქციასა და გუმბათის ყელს შორის. ზედა თაროზე მას გაუყვება ნახევარდისკოების მწკრივი – მოტივი, რომელიც უკვე შეგვხვდა კაპიტელებზე. ამ სარტყელზე აღმართულ თორმეტ პილასტრზე გადაყვანილია თაღები. პილასტრები სადაა, მსუბუქი, 32-36 სმ სიგანისა, აქვთ თაროსა და ცერობის პროფილის კაპიტელები. თაღები პატარა თლილი ქვებით არის გამოყვანილი. გუმბათის ყელი, თაღნარის შესაბამისად, თორმეტწახნაგაა, მაგრამ პილასტრების გამო კუთხეები არ აღიქმება და თუ საგანგებოდ არ დააკვირდი, გუმბათის ყელი მრგვალი (ცილინდრული) ჩანს. თორმეტიდან რვა თაღოვანი არე ყრუ კედელს წარმოადგენს, ოთხში – ქვეყნის მხარეების მიხედვით – თავსდება გუმბათის ყელის ოთხი მაღალი სარკმელი. უშუალოდ თაღებსზემთ იწყება საკუთრივ გუმბათის ნახევარსფერო.

XIX საუკუნეში ჩატარებული რემონტის კვალი ინტერიერში რამდენიმეგან შეიმჩნევა. აღდგენილია დასავლეთის მკლავის სამხრეთ-დასავლეთ კუთხის პილასტრის ქვედა ნაწილი. მასში მოხდა დიდი (125 × 45 სმ) ქვა, რომელზეც გამოყვანილია სამი ლილევი, მათ ქვემოთ წნული ორნამენტით შემკული სარტყელი და სულ ქვემოთ სამი ბურთულა. ხელახლა ამოუყვანიათ დასავლეთ კედლის მიმდებარე მონაკვეთიც. განახლებული ჩანს წყობა იმავე მკლავის ჩრდილოეთ კედლის შუა პილასტრზეც. მასში ჩაურთავეთ ერთი 50 სმ სიმაღლის ქვა წნული ორნამენტით.

შატბერდის ეკლესიის ფასადები, თლილი ქვის პერანგისა და განვითარებული დეკორის წყალობით, საკმაოდ მდიდრულად გამოიყურება. საფასადო მორთულობის გამაერთიანებელი ელემენტი არის არკატურა, რომელიც ქვედა ნაწილში გაუყვება კედლებს. დღესდღეობით მისგან მცირე ფრაგმენტებიღაა შემორჩენილი, მაგრამ მათი მეშვეობით ხერხდება არკატურის პირვანდელი სახის წარმოდგენა. თაღები შენობის გარე მასების დანაწევრების შესაბამისად კი არ მაღლდება კიდევბიდან შუისკენ, როგორც ეს ჩვეულებრივ არის ხოლმე ქართულ გუმბათიან ეკლესიებში, არამედ თანაბარი სიმაღლისაა. ყოველი მათგანი გამოკვეთილია თითო დიდ ქვაში და კედლის სიბრტყიდან 10-12 სმ-ით არის ჩაღრმავებული. თაღები ეკრძობა 45 სმ სიგანისა და 15 სმ შევრილობის საღა პილასტრებს (რა თქმა უნდა, „ეკრძობა“ აქ პირობითად ითქმის, ვიშუალური შთაბეჭდილების გადმოსაცემად და არა კონსტრუქციული არსის აღსაწერად. სინამდვილეში ასეთი თაღი საყრდენს არც საჭიროებს – ქვა, რომელშიც ის არის გამოკვეთილი, უბრალოდ ზის წყობაში).




სურ. 29. შაგბერდის ეკლესია. აღმოსავლეთ ფასადი
(რეკონსტრუქცია)

თაღნარი შენობას მთელ პერიმეტრზე არ შემოწვრს – აღმოსავლეთ ფასადზე ის წყდება. მისი ადგილი ამ ფასადზე არც არის, ვინაიდან აქ ოთხი ნიშაა. ამათგან ორი, ტრადიციისამებრ, თავსდება საკურთხეველის აფსიდის სარკმლის აქეთ-იქით, ორიც – ფასადის კიდეებში, პასტოფორიუმების სარკმლებსა და კედლის კუთხეებს შორის. ნიშები სამკუთხედად იჭრება კედლის სისქეში და გადახურულია ნახევარკონუსური კამარებით. დიდი ნიშების კამარები ნაშენია და სრულიად გლუვია, მოურთავი. მცირე ნიშების კამარები თითო ქვაშია ნაკეთი. მათი წინა თაღები ფასადზე ფართო ღარით არის შემოწვრილი. სამხრეთისას, გარდა ამისა, ამკობს ნიჟარისებრი მოტივი, შექმნილი რადიალურად გაშლილი ცხრა კოეზისებრი ღრმულით (ეს მოტივი შეგვხვდა ინტერიერში ორ ტრომპზე). აღმოსავლეთ ფასადი, როგორც ზემოთ ითქვა, ძალიან მძიმე დღეშია – დაახლოებით ორი მეტრის სიმაღლემდე მას მიწა და ნაყარი ქვა-ღორღი ფარავს, ამის ზემოთ კი თითქმის სულ განძარცულია. მთლიანად დაიკარგა სარკმელთა შემკულობა (მას ძველი ავტორებიც არ ახსენებენ). დულაბზე აღბეჭდილი ბუდეების კვალით ჩანს, რომ საკურთხეველის აფსიდის სარკმელს ჰქონდა ფართო საპირე და მის ზემოთ დიდი თავსართი.

ეკლესიის ჩრდილოეთ მხარის მხატვრული გაფორმებაც მეტწილად მხოლოდ პერანგის ქვების ბუდეების მეშვეობით შეიძლება იქნეს რეკონსტრუირებული, საფასადო წყობიდან აქაც ბევრი არაფერია დარჩენილი. ჩრდილოეთის მკლავს ჩრდილოეთ ფასადზე ხუთი თაღი ჰქონდა (დარჩენილია განაპირა მარჯვენა), ამათგან შუა სხეებზე ერთი მეტრით მაღალი იყო და შემოწვრდა სარკმელს თავისი ვიწრო საპირითურთ. საპირე მარტივი აგებულებისაა, ფართო არშია არ გააჩნია და სულ ორი წვრილი, მცირედრელიეფური გრეხილი ლილვისაგან შედგება (შემორჩა მისი ევრტიკალური მონაკვეთები, მარჯვენა მთლიანად, მარცხენა ნაწილობრივ).

დასავლეთის მკლავის დასავლეთ ფასადზე შემოინახა ორი განაპირა თაღი მარცხენა მხარეს, ამათგან ერთის ქუსლებთან შემორჩა პილასტრების კაპიტელებიც. მათი პროფილი – ორი ლილვი თაროს ქვეშ – მსუბუქად არის გამოყვანილი. თარო, სატრიუმფო თაღის იმპოსტების მსგავსად, აქაც ორადაა გაყოფილი პორიზონტალური ხაზით და ზედა არეს ნახევარდისკოების მწკრივი ამკობს. მარცხენა კაპიტელზე ორი ნახევარდისკო თავსდება, მარჯვენაზე – სამი. ამის მიზეზი თვით რაპორტის მასშტაბის შეცვლაა, კაპიტელები ერთი სომისაა. პილასტრები თაღებს ქვემოთ აქაც და ჩრდილოეთის მხარესაც მთლიანად მონგრეულია. ერთი-ორგან შემოინახა მათი ბაზისები, შემკული წნული ჩუქურთმით, რომელიც ამჟამად თითქმის მთლიანად გადარეცხილია.




სურ. 30. შაგბერდის ეკლესია. დასავლეთ ფასადი

დასავლეთ ფასადის ცენტრში დიდი სარკმელია ფართო საპირითა და მის ზემოთ მძლავრი თავსართით. საპირის ძირითად არეს წნული ორნამენტი ფარავს, ხოლო კიდევზე მთლიანად შემოწერს წერილი გრეხილი ლილევი. ჩუქურთმა კარგ მდგომარეობაშია, მხოლოდ საპირის ზედა ნახევარწრიულ არეზეა გამოფიტული. თავსართი უშუალოდ საპირეზე არ ზის, მათ შორის კედლის სიბრტყის ვიწრო რკალია დატოვებული. თავსართი შედგება ფართო ნახევარწრიული ნაწილისა და შედარებით მოკლე გადანაკეცები-საგან და შემკულია კონცენტრული წრეებით დაღარული სამკუთხა ფოთლების ორნამენტით, რომელიც კარგად შემოინახა მარცხენა ნაწილზე (მარჯვენაზე გადარეცხილია, მაგრამ მაინც განირჩევა). მდიდრულად მორთული უზარმაზარი სარკმლის გვერდით პატრონი-კეს შეუმკობელი კარი როგორც მოკრძალებულად გამოიყურება.


პატრონიკეს კარის მარჯვნივ დარჩენილი ფასადის დაახლოებით 1,5 მ-ის სიგანის მონაკვეთი აღდგენილია 1860-იან წლებში. როგორც ინტერიერის აღწერისას ითქვა, დასავლეთის მკლავის სამხრეთ-დასავლეთ კუთხის ქვედა ნაწილი ამ დროისათვის მთლიანად მონგრეული ყოფილა და საჭირო გამხდარა მისი ამოშენება. მშენებლებს მოუხდათ საფასადო წყობის განახლება კუთხის თითქმის მთელ სიმაღლეზე და აგრეთვე დასავლეთის მკლავის სამხრეთ ფასადის მარცხენა ნაწილზე. აღდგენისას სცადეს დასავლეთ ფასადის განაპირა მარჯვენა თალის რესტავრაციაც თავისი პილასტრებიანად, მაგრამ სამუშაო უკიდურესად უხარისხოდ ჩაატარეს – პილასტრი დაბრეცილია, ხოლო „თალი“ არსებითად წარმოადგენს ოდნავ მორკალულ მრუდს და ძალიან უმწეოდ გამოიყურება თავდაპირველი არკატურის ნაშთის გვერდით.

კედლის აღდგენილ მონაკვეთებზე დასავლეთ ფასადზეც, ისევე, როგორც ინტერიერში, გეხვდება არქიტექტურული პლასტიკის უსისტემოდ ჩადგმული ფრაგმენტები. აღდგენილი „თალის“ მარცხნივ – 45 x 30 სმ ზომის ქვა სამმაგი ნახევარლილეით, მარჯვნივ – ორი პატარა ქვა სამ-სამი ბურთულითა და წნულჩუქურთმიანი სარტყლებით, მათ ზემოთ – ქვის ნატეხი, შემკული იმავე სამკუთხა ფოთლების (პალმეტების) მოტივით. სხვათა შორის, ეს ორნამენტი ამკობს ეკლესიის კარნიზსაც. შენობის ძირითად კორპუსზე მისი ნაშთი მხოლოდ დასავლეთ ფასადზე შემოინახა – აქ დარჩენილია კარნიზის სამხრეთ ფერდის დაახლოებით ორი მესამედი³⁴⁷. ჩუქურთმა ჩანს ორ ქვაზე, ერთზე მკაფიოდ, მეორეზე მქრქალად.

³⁴⁷ რამდენადაც კარნიზის ნაშთის ქვეშ წყობა ნაწილობრივ განახლებულია, შესაძლოა, რემონტის დროს კარნიზი ხელახლა ააწყვეს თავისივე ჩამოცვენილი ქვებით. ყოველ შემთხვევაში, აღნიშნული ორნამენტი არაფრით არ იქნება XIX საუკუნეში გაკეთებული.



სურ. 31. შაგბერდის ეკლესია. სამხრეთ ფასადი



სურ. 32. შაგბერდის ეკლესია. ჩრდილოეთ უსაღი
(რეკონსტრუქცია)

დასაველეთის მკლავის სამხრეთ ფასადს, როგორც ითქვა, მარჯვენა ნახევარზე თავდაპირველი პერანგი მოსაეს, მარცხენაზე – აღდგენილი. აქაც აღუდგენიათ ერთი თალი, ამასთან, დასაველეთ ფასადის „მშვილდა თაღთან“ შედარებით უფრო წესიერად, მაგრამ ძველ თაღებს მანცვდამინც არც ეს ჰგავს – მათგან განსხვავებით, ამოყვანილია პატარა ქვებით, უფრო შემადლებულია და თანაც არცთუისე სწორი მოხაზულობა აქვს. რამდენიმე რელიეფიანი ქვა ამ ფასადის აღდგენილ წყობაშიც არის ჩართული, მათ შორის კვლავ სამკუთხა ფოთლების ჩუქურთმის ორი ფრაგმენტი და ერთი ფილა შეწყვილებული ნახევარლილეებით. აქვეა მომცრო რუხი ქვა მედალიონში ჩაწერილი ტოლმკლავა ჯვრით. განსაკუთრებით იაყრობს ყურადღებას მრუდხაზოვანი კონფიგურაციის ქვა, რომელზეც გამოკვეთილია დიდი მჭიდროდ ჩაწული ვარდული, მის გვერდით რვაყურას სახის უფრო პატარა ვარდული და ორი კბილანი (ფესტონი). ეს ქვა აშკარად ფრაგმენტი რაღაც უფრო დიდი კომპოზიციისა, რომლის რეკონსტრუირება ვერ ხერხდება. კედელს აქ აბოლოებს გლუვი მოურთავი კარნიზი – რემონტის კიდევ ერთი შედეგი.

სამხრეთ ფასადს განსაკუთრებით მდიდრული იერი აქვს. ამ შთაბეჭდილებას, უპირველეს ყოვლისა, სარკმლების დეკორი განსაზღვრავს. მას კედლის ზედა ნაწილში მთელი შუა არე უკავია. შეწყვილებულ ღიობებს შემოწერს ფართო მოჩუქურთმებული საპირეები, რომლებიც უშუალოდ ეკერის ერთმანეთს. ზემოდან კომპოზიციას აგვირგვინებს უზარმაზარი თავსართი ძალიან ფართო რკალით (მასში ეტევა ორი სარკმელი საპირეებითურთ) და მოკლე გადანაკეცებით. ფორმით ის ჰგავს დასაველეთის სარკმლის თავსართს, ოღონდ, ცხადია, უფრო დიდია, სიგანეში გასული. ანალოგიურია ორნამენტაციაც – სამკუთხა ფოთლების (პალმეტების) მოტივზე აგებული. ის ახლა თითქმის სულ გადარეცხილია, მხოლოდ მარცხენა გადანაკეცზე შემორჩა მცირე კვალი. საპირეები უკეთეს მდგომარეობაშია, დაზიანება შეეხო მხოლოდ მათ ქვედა ნაწილებს – მარცხენა საპირეზე აქ ორნამენტი გადარეცხილია, მარჯვენას კი ქვედა ბორტის ქვა საერთოდ აღარა აქვს (ასე გამოიყურება სარკმლების დეკორი უკვე ა. პავლინოვის 1888 წლის ფოტოსურათზე, მას შემდეგ მდგომარეობა არ შეცვლილა). ეს საპირეები ისევეა აგებული, როგორც დასაველეთის სარკმლისა – შიდა და გარე კიდებებზე მათ გრეხილი ლილევი შემოწერს, ძირითადი არე კი ერთნაირ წნულ ჩუქურთმას უკავია.

ეკლესიის გუმბათი ძალზე მოხდენილია, მიუხედავად იმისა, რომ პროპორცია ზომიერად არის შემადლებული. გუმბათის ყელზე ფართო სარტყლით გამოყოფილი ქვედა ნაწილი, რომელიც თლილი ქვის წყობის სამ რიგს მოიცავს, მრგვალია (ცილინდრული) და

სრულიად სადა. სარტყელი საკმაოდ მასიურია, თაროს პროფილისა; ზედ გაუყვება გლუვი სქელი ზოლით გამოყვანილი ასო ი-ს მსგავსი რკალების ხლართი – მოტივი, რომელიც ინტერიერში სამხრეთ-დასავლეთ ტროპიკულა გამოყენებული. ამ თარო-სარტყელის ზემოთ გუმბათის ყელი უკვე 24-წახნაგაა და მას შესაბამისი რაოდენობის თაღების რიგი შემოწერს. თაღები ეყრდნობა შეწყვილებულ გრეხილ ლილეურ ნახევარსვეტებს, რომლებიც სარტყელზე აღიმართება. მათი ბაზისებისა და კაპიტელების როლს პატარა წყვილ-წყვილი ბურთულები ასრულებს. რამდენადაც სარკმელი სულ ოთხია, მათ შორის ხუთ-ხუთი თაღოვანი არე რჩება, რომლებშიც თითოვლად გამოტოვებით სამკუთხა ნიშნებია შეჭრილი – სულ გამოდის თორმეტი ნიშანი და რვა ყრუ თაღი. სარკმლები საკმაოდ განიერებია და თაღოვანი არეების თითქმის მთელ სიგანეს მოიცავენ. საპირეები და თავსართები მათ არ გააჩნიათ. ყელს აგვირგვინებს ძლიერ-გამოშვებული კარნიზი პროფილით (ზემოდან ქვემოთ): თარო-ცერობი-ორი ლილევი. ცერობის ზედაპირზე კიდევ ერთხელ გეხვდება სამკუთხა ფოთლების (პალმეტების) მოტივი, რომლითაც, როგორც ვნახეთ, გაფორმებულია ძირითადი კორპუსის კარნიზიც და ასევე სარკმელთა თავსართები. გუმბათის ყელის კარნიზზე ორნამენტი მერთალად ჩანს ალაგ-ალაგ, ბევრგან სულ გადარეცხილია.

საკუთრივ გუმბათის ნახევარსფეროს გარედან ფარავს დაბალი ნახევარკონუსური სახურავი. გადახურვისათვის, როგორც ნ. მარი წერს, გამოყენებული იყო „ჩვეულებრივი აგურის სისქის (ე. ი. დაახლოებით 6 სმ – დ. ხ.) ქვის პატარა ფილები“³⁴⁸. ასეთივე სახურავი ჰქონდა შენობის სხვა ნაწილებსაც. საინტერესო დეტალია: სამხრეთის მკლავის აღმოსავლეთ კედელზე ირიბ ხაზად ჩანს ფართო ღარის სახის შეღრმავება. მისი დახრილობა სადიაკენეს სახურავის დაფერდებას შეესაბამება. ამ ღარში შედიოდა სახურავის ფილები, რითაც უფრო საიმედოდ იცავდა სადიაკენეს გადახურვას წყლის ჩაყონვისაგან. ნ. მარის თქმით, ანალოგიური ღარი ყოფილა ჩრდილოეთის მკლავის აღმოსავლეთ კედელზეც³⁴⁹.

ეკლესიის სუბსტრუქციაში, დაახლოებით მისი დასავლეთის მკლავის ჩრდილო-დასავლეთ კუთხესთან, მოწყობილია სათავისი შესასვლელით დასავლეთის მხრიდან³⁵⁰. ის, როგორც ჩანს, მონასტრის საძვალეს წარმოადგენდა.

³⁴⁸ Н. Марр, Дневник, გვ. 101.

³⁴⁹ იქვე, გვ. 100.

³⁵⁰ მას გულისხმობს ნ. მარი, როცა ადგილობრივი მღვდლის სიტყვებზე დაყრდნობით წერს, რომ ეკლესიის იატაკის ქვეშ ქვედა სართულია: Дневник, გვ. 103.

ეკლესიას არ გააჩნია წარწერები, რომლებიც რასმე გეამცნობდა მისი აგების ან მომდევნო ხანის ისტორიის თაობაზე. ორი გვიანი ნუსხური წარწერის ფრაგმენტები, რომლებიც 1904 წელს ნახა ნ. მარმა³⁵¹, ახლა აღარ არსებობს. დასაველეთის მკლავის სამხრეთ ფასადზე, მარცხნიდან მეორე პილასტრზე იკითხებოდა „ესე ეკლესია“, მესამე პილასტრზე – „ეი“. როგორც სომეხმა მღვდელმა უთხრა ნ. მარს, ეს წარწერიანი ქვები შემთხვევით მოხვედრილა პილასტრებში 1860-იანი წლების რემონტის შედეგად. რაც შეეხება ორ სომხურ წარწერას, ისინი, როგორც ჩანს, XIX საუკუნეში გაუკეთებიათ³⁵².

შატბერდის ეკლესია მრავალმხრივ საინტერესო ნაგებობაა. მისი ინტერიერის თავისებურებათაგან საგანგებოდ არის აღსანიშნავი ხის პატრონიკე. პატრონიკეები ქართულ ეკლესიებში VII საუკუნიდან გვხვდება (წრომი, ზეგანი) და, ბუნებრივია, მეტწილად ქვით არის ხოლმე ნაშენი, თუმცა ადრეული ხანიდანვე აქა-იქ მათ ამოსაყვანად ხეც იხმარება. ხის პატრონიკეების ცხადი კვალი ჩანს წირქოლში (VIII საუკუნე)³⁵³, ლიკანში (IX საუკუნე)³⁵⁴, ვერტაში (X საუკუნე)³⁵⁵, ერთაწმინდაში (XIII საუკუნის შუახანები)³⁵⁶. ასეთი ეკლესიების რიცხვი უთუოდ ბევრად მეტი იქნებოდა. აშკარაა, რომ ხის გამოყენება დაკავშირებული არ ყოფილა მშენებლობის ხარისხსა და მასშტაბებთან, დამკვეთთა მატერიალურ შესაძლებლობებთან ან მშენებელ ოსტატთა კვალიფიკაციასთან: თუ, ვთქვათ, ლიკანის ეკლესიის შესახებ კიდევ შეიძლება ითქვას, რომ ის „რიგითი“ შენობაა, შატბერდისა და ერთაწმინდის თაობაზე ამას ვერაფრით ვიტყვით. ესენი მაღალ პროფესიულ დონეზე ნაგები, მდიდრულად გაფორმებული დიდი ტაძრებია და თავიანთი ეპოქების საუკეთესო არქიტექტურულ ნაწარმოებთა რიცხვს განეკუთვნება.

³⁵¹ იქვე.

³⁵² Н. Марр, Дневник, გვ. 100, 103.

³⁵³ Г Чубинашвили, ВИИ, I, გვ. 152-161.

³⁵⁴ დ. ხოშტარია, IX-X საუკუნეთა ხუროთმოძღვრული ძეგლები ბორჯომის ხეობაში, ნაშრომი ხელოვნებათმცოდნეობის კანდიდატის სამეცნიერო ხარისხის მოსაპოვებლად, თბილისი, 1988, გვ. 53.

³⁵⁵ ვერტაში (იგივე სამეგრელო, ვარძიის მახლობლად) მთლიანად კლდეში ნაკეთი ეკლესიაა. იხ.: დ. ბერძენიშვილი, ი. ელიზბარაშვილი, ნ. ვაჩიეშვილი, ც. ჩანხუაშვილი, ჯავახეთი: ისტორიულ-ხუროთმოძღვრული გზამკვლევი, თბილისი, 2001, გვ. 122.

³⁵⁶ ი. გომელაური, ერთაწმინდის ტაძრის არქიტექტურა, თბილისი, 1976, გვ. 10, 27-28. ტაბ. 2, 24-2. ეკლესიის დასაველეთ კედელში მთელ სიგანეზე, იატაკიდან 5,5 მ-ის სიმაღლეზე, ერთმანეთთან ახლო-ახლოს ჩადგმულია შვიდი ფართო კრონშტეინი, ხუთი დასაველეთის მკლავში და თითო – სამხრეთ-დასაველეთისა და ჩრდილო-დასაველეთის კუთხის მონაკეცივებში. გარდა ამისა, შემორჩა ბუდეებიც, რომლებშიც ჩამაგრებული იყო განივი კოჭები.

შატბერდის არქიტექტორის არაორდინარული ხასიათი განსაკუთრებით მკაფიოდ იჩენს თავს მისი შენობის გარე სახეში. აქ ის გეთავაზობს რამდენიმე თამამ სიახლეს, რომელთა აზრი ზოგჯერ არცთუისე იოლი გასაგებია. ასეთია, მაგალითად, ერთობ თავისებურად გადაწყვეტილი საფასადო თაღნარი. შატბერდი ერთადერთი ქართული ეკლესიაა, რომელშიც დარღვეულია მისი აგების მკაცრად დადგენილი პრინციპი: თაღები შენობის გარე მასების დანაწევრების შესაბამისად უნდა მაღლდებოდეს კიდებიდან შუისკენ.

სანამ ვეცდებოდეთ გავერკვეთ რა შეიძლებოდა გამხდარიყო შატბერდის ხუროთმოძღვრისთვის ასეთი უჩვეულო გადაწყვეტის იმპულსი, უნდა შევეხოთ თაღების გამოყვანის ხერხსაც. X საუკუნის II ნახევრისა და XI საუკუნის I ნახევრის ქართულ ეკლესიებში საფასადო არკატურა შეღრმავებულია კედლის სიბრტყიდან და მთელი შეღრმავება შემოწერილია ლილვებით, რომლებიც ვერტიკალურ მონაკვეთებზე „კონებს“ ქმნის. თაღნარის დეკორაციულ ეფექტს, პირველ რიგში, სწორედ კედლის ზედაპირზე დადებული ლილვები განსაზღვრავს. განსხვავებული სურათი გვაქვს 960-70-იან წლებში ტაოში აგებულ ორ დიდ ბაზილიკაში – ოთხთა ეკლესიასა და პარხალში. თაღები ამ ორ ნაგებობაში, შატბერდის მსგავსად, მხოლოდ შეღრმავებულია კედლებში, ლილვების გარეშე. ისინი ორსაფეხურიანია და ერთმანეთისაგან ასევე ორსაფეხურიანი სადა პილასტრებით არის გაყოფილი. ბაზილიკური პროფილის მქონე მოკლე ფასადებზე ორსავე ეკლესიაში შეიდ-შეიდი თაღია, რომელთა სიმაღლეც თანდათან მატულობს კიდებიდან ცენტრისკენ. გვერდითი ნაეების გრძივ ფასადებზე ათ-ათი თაღი თავსდება. ისინი, ბუნებრივია, თანაბარი სიმაღლისაა და თითქმის ებჯინება კარნისს.

ამრიგად, საფასადო თაღნარის გადაწყვეტით შატბერდი ღიღად განსხვავდება X-XI საუკუნეთა გუმბათიანი ეკლესიებისაგან და გარკვეულ მსგავსებას იჩენს ოთხთა ეკლესიასა და პარხალთან. ამ ეკლესიებს თაღების სადა, „ულიღვო“ ფორმასთან ერთად ამსგავსებს მათი უჩვეულო სიეწროვეც: შატბერდში თაღების სიგანე 0,90 და 1,2 მ-ს შორის მერყეობს, ოთხთა ეკლესიაში გრძივ ფასადებზე საშუალოდ 1,6 მ-ია, განივზე – 1,4 მ (ამიტომაც გახდა შესაძლებელი შეიდ-შეიდი თაღის გაკეთება). შედარებისათვის ვიტყვი, რომ ნიკორწმინდაში, სამთავროში, სამთავისში 3,5-4 მ-ის სიგანის თაღებიც ჩვეულებრივი ამბავია. ყოველივე ეს საფუძველს გვაძლევს ვიფიქროთ, რომ საფასადო არკატურა ჩვენმა ოსტატმა ტაოს ბაზილიკების გავლენით გადაწყვიტა. შესაძლოა, ამ გავლენის შედეგი იყო თანაბარი სიმაღლის თაღების მოწყობაც – მოდელად აქ თითქოს ბაზილიკის გრძივი ფასადია გამოყენებული. ვერ ვიტყვდი, რომ ამ გაბედულმა ექსპერიმენტმა მხატვრული თვალსაზრისით წარმატებული შედეგი გამოიღო – ის, რაც ლოგიკურია

ბაზილიკური ნაგებობის მართკუთხა გრძივ ფასადზე, არცთუისე იოლი მოსარგები აღმოჩნდა გუმბათიანი ეკლესიის ექსტერიერზე. დაბალი, თანაბარი სიმაღლის თაღნარი შუაზე ჰყოფს კედლებს და სრულფასოვნად ვერ „ითვისებს“ მათ. თაღებს ზემოთ მოთავსებული ფართოსაპირიანი სარკმლები არსებითად დაუკავშირებელია მათთან და ცალკე იკითხება.

ამ საკითხზე მსჯელობისას არ შეიძლება არ შევეხოთ სომხურ არქიტექტურასაც. საფასადო თაღნარი სომხეთში საქართველოზე ცოტა გვიან ჩნდება და გაცილებით უფრო ნაკლებად იკიდებს ფეხს. ცნობილია სულ რამდენიმე ნიმუში – ანისის კათედრალი (989-1001)³⁵⁷, მარმაშენის მონასტრის ორი ეკლესია (XI საუკუნის დასაწყისი)³⁵⁸, ჩანგლი (XI საუკუნის I ნახევარი. აქ თაღები მხოლოდ აღმოსავლეთ ფასადზეა)³⁵⁹, სანაჰინის ამენაპრკიჩი (XI საუკუნის შუახანი)³⁶⁰, აგრეთვე მრგვალი ეკლესიები ხცოკჩის სურბ სარქისი (1029) და ანისის ამენაპრკიჩი (1036)³⁶¹. არის კიდევ რამდენიმე უფრო გვიანდელი ნაგებობა – ზაქარია მხარგრძელის მიერ აშენებული არიჭი (1201), ტიგრან ჰონენცის ეკლესია ანისში (1215)³⁶², ოვანაგანქი (1217)³⁶³ და სხვა. სომხურ ეკლესიებში საფასადო თაღები, როგორც წესი, ვიწროა – ისე, რომ ზოგჯერ ერთ ფასადზე შეიდი და ცხრა თაღიც კი თავსდება (სანაჰინი) და თანაბარი სიმაღლისაა

³⁵⁷ Н. Токарский, *Архитектура Армении IV-XVI вв*, Ереван, 1961, ნახ. 65, ტაბ. 43; *Kunst des Mittelalters in Armenien*, ტაბ. 126. ვუთითებ ტრადიციულ დათარიღებას, რომელიც ყველაზე მეტად არის გაზიარებული სამეცნიერო ლიტერატურაში (იხ. მაგ., Н. Токарский, დასახ. ნაშრ., გვ. 193). არსებობს სხვა შეხედულებებიც. ნ. აკინიანი, ა. აბრამიანი და ს. ავაგიანი სამშენებლო წარწერის ანალიზის საფუძველზე ფიქრობენ, რომ ტაძარი აშენდა 1001-1010/11 წლებში (ერკლად ამის შესახებ იხ.: Т. Марутян, *Архитектурные памятники*, გვ. 248-249). სხვათა შორის, საფასადო თაღნარი, შესაძლოა, XII საუკუნის აღდგენის შედეგია (Н. Марр, *Анн.*, Ереван, 1939, გვ. 221-222; А. Якобсон, *Очерки истории зодчества Армении V-XVIII веков*, Москва-Ленинград, 1950, გვ. 81). ასეთ შესაძლებლობას გ. ნუბინაშვილიც უშეუბნა (Г. Чубинашвили, *Армянское искусство с конца IX и до начала XI века*, კრებულში: *სასუენელი დაეტი*, თბილისი, 1939, გვ. 49-50).

³⁵⁸ *Kunst des Mittelalters in Armenien*, ტაბ. 134-135.

³⁵⁹ В. Беридзе, *АТК*, ტაბ. 29-30.

³⁶⁰ О. Халпахчян, *Санаин*, Москва, 1973, ტაბ. 5, 6, 19-20. თარიღისათვის: გ. გაგოშიძე, სანაჰინის მონასტრის მაცხოვრის ტაძრის თარიღისათვის, *საქართველოს ხელოვნების სახელმწიფო მუზეუმის ნარკვევები*, II, 1996, გვ. 115-128.

³⁶¹ *Kunst des Mittelalters in Armenien*, ტაბ. 127.

³⁶² Н. Токарский, *Архитектура Армении IV-XVI вв*, ტაბ. 48; *Kunst des Mittelalters in Armenien*, ტაბ. 129.

³⁶³ *Kunst des Mittelalters in Armenien*, ტაბ. 188.

(შეიძლება ოდნავ შემადლებული იყოს შუა თაღი – იგივე სანაპინი). ამ ნიშნებით შატბერდი ერთგვარად ემსგავსება მათ, მაგრამ სხვა მხრივ განსხვავება დიდია. სომხეთში თაღები ყოველთვის წვრილი ლილეითაა გამოყვანილი და დადებულია ფასადზე. სხვაგვარია თაღნარისა და ფასადის ზედა სიბრტყის შეფარდებაც და შესაბამისად, საერთო მხატვრული შთაბეჭდილებაც. ნებისმიერ შემთხვევაში, ძნელი წარმოსადგენია, რომ ჩვენს ხუროთმოძღვარს ეს მოტივი სომხეთიდან ესესხა. როგორც ვნახეთ, უადრესი სომხური ნიმუშები XI საუკუნის დასაწყისისაა, ანუ დაახლოებით იმ დროისა (ან ცოტა უფრო გვიანდელიც), როცა უნდა აშენებულიყო შატბერდი. ამ დროს ფასადთა გაფორმების ეს ხერხი უკვე მტკიცედ არის დანერგილი საქართველოში. სხვათა შორის, ა. იაკობსონის მიერ ფრთხილად გამოთქმული აზრით, არკატურის გაჩენა სომხური ეკლესიების ფასადებზე ორგანული განვითარების ნაყოფი არ უნდა იყოს, შესაძლოა ის გარედან არის შემოტანილი, კერძოდ ქართული („ქალკედონიტური“) არქიტექტურიდან³⁶⁴. ძნელია დანამდვილებით რისამე თქმა ამ საკითხზე, თუმცა თავისთავად საგულისხმოა, რომ საფასადო თაღნარი გეხვდება ანისში, ჩანგლში, სანაპინში, ანუ იმ ცენტრებში, რომელთაც X-XI საუკუნეებში მჭიდრო შეხება ჰქონდათ ქართულ სამყაროსთან. რაც შეეხება XIII საუკუნის სომხურ ეკლესიებს, მათში საფასადო თაღნარის გამოყენება პირდაპირ უკავშირდება ქართულ გაელენას³⁶⁵.

ეკლესიის აღმოსავლეთ კედელში სამკუთხა გეგმის მაღალი ნიშების გაკეთებას ქართულ ხუროთმოძღვრებაში ძველი ტრადიცია აქვს – პირველად ისინი, როგორც ცნობილია, ჯერ კიდევ VII საუკუნეში წრომის ტაძარში გეხვდება. მათი გაჩენა კონსტრუქციული მოსაზრებით უნდა იყოს ნაკარნახევი. ამასთანავე, ისინი ვიზუალურად გამოყოფენ საეკლესიო შენობის მთავარ ნაწილს – საკურთხეველს და მნიშვნელოვან როლს ასრულებენ აღმოსავლეთ ფასადის მხატვრული სახის შექმნაში. მომდევნო პერიოდში – გარდამავალ ხანაში საფასადო ნიშების მოტივმა ქართულ ხუროთმოძღვრებაში ფეხი მაინცდამაინც ვერ მოიკიდა, მაგრამ 950-იანი წლებიდან და განსაკუთრებით კი XI საუკუნის დასაწყისიდან აღმოსავლეთ ფასადზე ნიშების მოწყობა არსებითად იქცევა წესად, რომელსაც იცავენ XIII საუკუნის ბოლომდე. ნიშებიანია ამ დიდი ეპოქის თითქმის ყველა ქართული გუმბათიანი ტაძარი (ვეჯლისხმობ, ცხადია, ნაგებობებს აღმოსავლეთის სწორი

³⁶⁴ А. Якобсон, *Очерки*, გვ. 89.

³⁶⁵ Т. Измайлова, *Связь архитектурного декора грузинских и армянских памятников XIII века*, IV Международный симпозиум по грузинскому искусству, Тбилиси, 1983, გვ. 1-5.

კედლის უკან მოქცეული სამნაწილიანი საკურთხეველით). ამრიგად, თავისთავად აღმოსავლეთ ფასადის ნიშების არსებობა შატბერდში, რომელიც X-XI საუკუნეთა მიჯნის ძეგლების წრეში ეწერება, სავსებით კანონზომიერია. მოულოდნელი აქ ორი დამატებითი ნიშაა ფასადის კიდეებში. ოთხი ნიშა აღმოსავლეთ ფასადზე, გარდა შატბერდისა, არის კიდევ ერთ ქართულ ეკლესიაში – სამშვილდის სიონში (761-778), მაგრამ იქ მათი არსებობა თვით შენობის სტრუქტურით არის ნაკარნახევი: აღმოსავლეთ მხარეს სამშვილდეში ხუთი აფსიდია, რაც ლოგიკურად განაპირობებს ოთხი ნიშის მოწყობის საჭიროებას. შატბერდში კი ოთხი ნიშა სამაფსიდიან საკურთხეველზეა მორგებული. ამგვარ გადაწყვეტას ჩვენს არქიტექტურაში პარალელი არ ეძებნება. ის კიდევ ერთხელ მეტყველებს შატბერდის ხუროთმოძღვრის ორიგინალურ, მაძიებელ შემოქმედებით ნატურაზე.

მეტად თავისებურია შატბერდის ეკლესიის გუმბათიც. სარკმლების მცირერიცხოვნებამ მნიშვნელოვანწილად განსაზღვრა მისი გარე არქიტექტურული გაფორმება. თავისი ეპოქის მხატვრული გემოვნების მოთხოვნების შესაბამისად, ხუროთმოძღვარმა არ ისურვა გუმბათის ყელზე მეტისმეტად ბევრი გლუვი, „აუთვისებელი“ სიბრტყის დატოვება და ორიგინალურ გადაწყვეტას მიმართა: ყელს გარედან 24-წახნაგა ფორმა მისცა და სარკმლიან წახნაგებს შორის განლაგებული ხუთ-ხუთი წახნაგიდან სამ-სამში (თითოს გამოტოვებით) სამკუთხა გეგმის ნიშები შეჭრა – გაჩნდა რთული მოძრავი რიტმი ABCBCBA (A – სარკმლიანი წახნაგი, B – ნიშიანი, C – ყრუ). გარდა ამისა, მან გუმბათის ყელს წახნაგთა რაოდენობის შესაბამისად 24-მალიანი არკატურა შემოაფლო, რამაც გაამთლიანა კომპოზიცია და უფრო მდიდრული, „ბაროკალური“ სახე მისცა მას. ნიშებს ამ სახის შექმნაში განსაკუთრებული როლი ენიჭება – მათში ჩაწოლილი მუქი ჩრდილი მკვეთრად კონტრასტირებს სწორი კედლის ნათელ სიბრტყესთან და დიდად აძლიერებს ცხოველხატულ ეფექტს. ძნელი სათქმელია, როგორ მივიდა შატბერდელი ოსტატი ამ უჩვეულო გადაწყვეტამდე. გუმბათის ყელში შეჭრილი ნიშები გეხედება შუაბიზანტიური ხანის ზოგიერთ ეკლესიაში – მაგალითად, სალონიკის პანაგია ქალკედონში (1028)³⁶⁶, მაგრამ ისინი ნახევარწრიული გეგმისაა (ე. ი. აფსიდურია) და განსხვავებულ ეფექტს იძლევა. სამკუთხა ნიშების პარალელი არც ქართულ და არც ბიზანტიურ არქიტექტურაში არ მოიძებნება. შეიძლება დასახელდეს

³⁶⁶ ნიშები გაკეთებულია ნართექსის კიდეებზე აღმართული ორი რვაწახნაგა გუმბათის ყელზე, წახნაგამოტოვებით: R. Krauthimer, *Early Christian and Byzantine Architecture*, ილ. 330; D. Nalpandis (ed.), *Byzantine and Post-Byzantine Monuments of Thessaloniki*, Thessaloniki, 1997, ტაბ. გვ. 87-ზე.

ერთი სომხური ნიმუში - ჩანგლის ეკლესია, რომელსაც ტაო-კლარჯეთის ხუროთმოძღვრების ძლიერი გავლენა ატყვიან³⁶⁷. აქ გუმბათის 16-წახნაგა ყელზე მონაცვლეობით რვა სარკმელი და ამდენივე სამკუთხა ნიშანია.

შატბერდის ეკლესიის საფასადო დეკორი, როგორც ვნახეთ, ორნამენტულ მოტივთა სიმრავლით არ გამოირჩევა, მასში სულ რამდენიმე ჩუქურთმის სახეა გამოყენებული. კარნიზებისა და თავსართების მამკობი სოლისებური (წვეროთი ქვემოთკენ მიმართული) ფოთლების ორნამენტი იქმნება კონცენტრული წრეების რიგში ქვემოდან სექტორების ამოჭრით და შესაბამისად, „ფოთლის“ ორი ნახევარი სხვადასხვა წერტილიდან მოხაზული კონცენტრული რკალების სახის ძარღვებითაა დაღარული. არაერთგზის არის აღნიშნული, რომ დაღარული სოლისებრი ფოთლების სახის ჩუქურთმა ქართულ არქიტექტურაში გვხვდება დროის საკმაოდ ვიწრო მონაკვეთის მანძილზე, X საუკუნის 60-იანი წლებიდან XI საუკუნის შუახანებამდე. ამ პერიოდში ქართული ეკლესიების კედლებზე კეთილი სამკაული შესამჩნევად მატულობს და მასში უამრავი ახალი მოტივი ჩნდება. შემთხვევითი არ უნდა იყოს, რომ სოლისებრი ფოთლების ორნამენტი საქართველოში პირველად ტაოში (ოშკსა და ოთხთა ეკლესიაში) იჩენს თავს. 960-70-იანი წლების ტაოური ხუროთმოძღვრება თავისი განსაკუთრებული მიდრეკილებით ჩუქურთმის სიუხვისა და მრავალსახოვნებისადმი არქიტექტორებს ახალი ორნამენტული მოტივების ძიებისაკენ უბიძგებდა, ხოლო ქართველთა სამეფოს მჭიდრო კულტურული კავშირები ერთი მხრივ ბიზანტიასთან და სომხეთთან, მეორე მხრივ კი მაჰმადიანურ სამყაროსთან, ხელს უწყობდა ჩუქურთმის რეპერტუარის გამდიდრებას ნასესხები მოტივებით. ერთ-ერთი ასეთ მოტივთაგანი იყო სოლისებრი ფოთლები, რომელიც თავისი წარმოშობით სასანურ არქიტექტურულ დეკორსა და ტორეტიკას უკავშირდება და რომელიც ჩვენში, როგორც ჩანს, ირანული ლითონის ჭურჭლის მეშვეობით შემოვიდა³⁶⁸.

შატბერდის ეკლესიის ფასადებზე გამოყენებული მეორე ორნამენტული მოტივი არის ორღარდაყოლებული ღეხით გამოყვანილი რკალების ხლართი, რომელიც საპირის გარე კიდის მხარეს ნასკვებს იკეთებს, ხოლო შიდა (სარკმლის) მხარეს ორი ვერტიკალური ღერძი აქვს გაყრილი. ეს ორნამენტი გამოკვეთილია ეკლესიის სამხრეთისა (შეწყვილებული) და დასავლეთის მკლავების სარკმლების საპირებზე, შუა ძირითად არეზე. მისი სახე ერთნაირია, მცირეოდენ შეცვლილია მხოლოდ პროპორცია: დასავლეთის

³⁶⁷ В. Беридзе, *АТК*, ტაბ. 29-30.

³⁶⁸ ე. ბერიძე, სავანე (XI საუკუნის ქართული ხუროთმოძღვრების ძეგლი), *Ars Georgica* 1, 1942, გვ. 112, შენ. 1; W. Djobadze, *Monasteries*, გვ. 76, შენ. 245.

სარკმლის საპირეზე, რომელიც უფრო განიერია, რკალები სიგანეშია გაწელილი, სამხრეთის სარკმლის საპირეზე კი ვერტიკალური ღერძები და ნასკეები უფრო მიახლოებულია ერთმანეთთან. სტრუქტურულად ეს მოტივი მოგვაგონებს XIII-XIV საუკუნეების არქიტექტურაში გავრცელებულ ნუქურთმას – წრეების ხლართს შუაზე გაყრილი ორი პარალელური ლენტით. ის გეხედება სამთავროს ტაძრის აღდგენილი გუმბათის ერთ-ერთ საპირეზე, ხობისა და ბედიის დასავლეთ პორტალებზე³⁶⁹, ზარზმის აღმოსავლეთ ფასადის ჯვარზე³⁷⁰, განსაკუთრებით ფართოდ კი გერგეტში – ეკლესიის აღმოსავლეთ და სამხრეთ ფასადების ჯვრებზე, გუმბათის ყელის რამდენიმე სარკმლის საპირეზე, აგრეთვე სამრეკლოს პორტალზე³⁷¹. შატბერდის ნუქურთმა შეიძლება წარმოედგინოს, როგორც მისი ერთგვარი „შეკუმშვით მიღებული სახე, რომელსაც ამასთან ჩამოეჭრა ცალი მხარე – ისე, რომ ვერტიკალური ღარები შუიდან კიდისკენ გადაადგილდა. მხოლოდ სტრუქტურული ნათესაობიდან გამომდინარე, შეიძლებოდა გვეფიქრა, რომ შატბერდის ნუქურთმაც XIII-XIV საუკუნეებისაა და, შესაბამისად, რომ საპირეები იმხანად მთლიანად თავიდან გააკეთეს. მაგრამ საპირეები არაფრით არ ტოვებს გამოცვლილის შთაბეჭდილებას. მათზე მჭიდროდ მოდგმული თავსართები – როგორც ამას მათი მაჩუბი სამკუთხა ფოთლების ნუქურთმა მოწმობს – უუჭყელად ერთიანად X-XI საუკუნეთა მიჯნისაა. თავდაპირველია კედლის პერანგიც სარკმლების ირგვლივ, თვით საპირეებზე შემოვლებული გრეხილი ლილევიც ძლიერ აგავს ტაო-კლარჯულ ნიმუშებს, განსაკუთრებით იმხნისას. ამასთან, ძალიან წერილი ღარი დაყოლებულია ზედა წიბოზეც – ეს ხერხი XIII საუკუნის შუახანებიდან აღარ გეხედება. X-XI საუკუნეთა ეპოქას უკავშირდება წნულის კვეთის ხასიათიც, კერძოდ, ლენტის ღარების ცალი მხარის უფრო ირიბად ჩაკვეთა. საფიქრელია, რომ შატბერდის არქიტექტორმა აქ კიდევ ერთხელ გამოიჩინა გამომგონებლობა და ერთგვარად „წინ გაუსწრო“ თავის ეპოქას – შექმნა ორნამენტული სახე, რომელიც წააგავს გაცილებით გვიანდელ ხანაში გავრცელებულ ნუქურთმას.

რაც შეეხება ნახევარდისკოების მწკრივს, რომელიც გამოყენებულია შატბერდის ეკლესიის ფასადებზეც (პილასტრების კაპიტლებზე) და ინტერიერშიც (გუმბათის ყელის ქვედა სარტყელზე და სატრიუმფო თაღის იმპოსტებზე), ეს X საუკუნის II ნახევრისა და

³⁶⁹ პ. ზაქარაია, *ქართული ცენტრალურგუმბათოვანი არქიტექტურა*, ტ. III, ტაბ. 56-ბ.

³⁷⁰ ე. ბერიძე, *სამცხის ხუროთმოძღვრება*, ტაბ. 42-1.

³⁷¹ თ. სანიკიძე, *გერგეტის ხუროთმოძღვრული ანსამბლი*, თბილისი, 1975, გვ. 72, სურ. 18-1, ტაბ. 5, 23, 35

XI საუკუნის დასაწყისის ტაო-კლარჯეთის ხუროთმოძღვრებაში ძალიან ფართოდ მიღებული მოტივია და გეხედება ყველა ამდროინდელ ეკლესიაში – კარნიზებზე, კაპიტელებზე, ბაზისებზე და სხვადასხვა სახისა და დანიშნულების ჰორიზონტალურ სარტყლებზე³⁷². საქართველოს სხვა რეგიონებში ის შედარებით ნაკლებად გამოიყენება.

დასარულს, უნდა შევხვით ეკლესიის აღდგენისას ხელმეორედ გამოყენებულ ორნამენტულ ქვებს, რომლებიც უსისტემოდ, შემთხვევით ადგილებზე არის ჩართული დასაელეთის მკლავის შიდა და გარე განახლებულ წყობაში. მათ შორის, როგორც ზემოთ, შენობის აღწერისას ითქვა, გეხედება ქვები, რომლებზეც გამოკვეთილია სამი ნახევარლილევი (ან, უფრო ზუსტად, ლილეური ნახევარსვეტი), მათ ქვემოთ წნულით დაფარული ვიწრო სარტყელი და სულ ქვემოთ სამი ბურთულა. უპჭველია, რომ ეს ფრაგმენტები მომდინარეობს რომელიღაც შენობის საფასადო დეკორაციული თაღნარიდან. ბურთულები და სარტყლები თაღნარის იმპოსტების ან ბაზისების ელემენტებია. ასეონაირადვე არის გაფორმებული გუმბათის ყელის თაღნარის იმპოსტები აქვე, შატბერდში, ოღონდ ეს იმპოსტები ორბურთულიანია და შესაბამისად, მათ ქვემოთ ორი ნახევარ-ლილეია. ერთ სიბრტყეზე განლაგებული სამი ნახევარლილევის შეკონება ქართულ არქიტექტურაში საერთოდ იშვიათია, ხოლო ტაო-კლარჯეთში, რამდენადაც ვიცით, X-XI საუკუნეებში საერთოდ არ გეხედება. ზემოთნახსენები ფრაგმენტები აგებულებითა და შესრულების ხასიათით ყველაზე ახლო პარალელს პოვებს ტბეთის ტაძრის სამხრეთის მკლავის თაღნარში, რომელიც XIII საუკუნის რემონტის დროს არის გაკეთებული (იხ. ქვემოთ, დანართი). მსგავსია აგრეთვე სამბურთულიანი ბაზისები ახტალის ეკლესიის დასაკლეთ ეგვტრის სამხრეთ ფასადზე (XIII საუკუნის I ნახევარი)³⁷³.

სხვა ფრაგმენტოვანი აღსანიშნავია ქვა დიდი წნული ვარდულით, პატარა რვაყურა ვარდულითა და ფესტონებით. დიდი ვარდული ძლიერ წააგავს ტბეთის აღმოსავლეთ ფასადის ფრონტონში მოთაესებულ ვარდულს³⁷⁴, რომელიც XI საუკუნის I ნახევრის სამშენებლო ფენას ეკუთვნის. ევეთის ხასიათიც თითქოს ამავე ეპოქაზე მიგვანიშნებს, მაგრამ მთლიანად ეს ქაოტური,

³⁷² იხ. W. Djobadze, *Monasteries*, ტაბ. 146, 158, 163 (ოშკი), 201 (ხახული), 222, 239 (ოთხთა ეკლესია), 252 (პარსალი. აქ იშვიათი შემთხვევა გვაქვს – ნახევარდისკოები თავსართოვა გამოკვეთილი), 283, 291, 298, 300, 307 (იშხანი), 324, 333, 343 (ტბეთი).

³⁷³ J. ზაქარაია, *ქართული ცენტრალურ-გუმბათოვანი არქიტექტურა*, ტ. 2, XII-XIII სს., თბილისი, 1978, ტაბ. 110.

³⁷⁴ იქვე, ტაბ. 319.

თითქოს ერთმანეთზე მიყრილი ელემენტებისაგან შემდგარი კომპოზიცია როგორღაც ძნელად ეგუება XI საუკუნეს, ამიტომ მისი საბოლოო დათარიღებისაგან თავს შეეიკავებ.

რთულია ითქვას, თუ საიდან მომდინარეობს ეს ფრაგმენტები. ზოგი მათგანი შესაძლოა ეკლესიის ერთ-ერთი კარის დეკორის ნაწილი იყოს. სხვები უნდა ეკუთვნოდეს ეკლესიის აწ განადგურებულ სამხრეთის მინაშენს. ა. პავლინოვისა და ნ. მარის მონაცემებით³⁷⁵, ის მთელ სიგრძეზე ეკვროდა ეკლესიის შენობას და ორი სათავესაგან შედგებოდა. ამათგან აღმოსავლეთისა უფრო მოკლე იყო და ჰქონდა აფსიდი; დასავლეთისა, უაფსიდო, გეგმით ლათინური ასო L-ს მსგავსი იყო, რადგან მოიცავდა სამხრეთ-დასავლეთ მკლავთაშორის სივრცესაც. მინაშენი ფარავდა ეკლესიის საფასადო თალებს, რაც მოწმობს, რომ ის მოგვიანებით მიუდგამთ ეკლესიაზე. 1860-იან წლებში, როცა სომხებმა შენობა შეაკეთეს, სამხრეთის მინაშენი უკვე იმდენად იყო დანგრეული, რომ მის აღდგენაზე უარი თქვეს. პატარა სოფლის მცირერიცხოვან მრევლს, რომლის ხარჯითაც ჩატარდა რემონტი, საამისოდ არც სახსრები ჰქონდა და არც საჭიროება. მინაშენის ქვები ეკლესიის განახლებულ საფასადო წყობაში გამოიყენეს. ვფიქრობ, ეს უნდა იყოს დასავლეთის მკლავში ჩართული ნახევარლილეებიანი და ბურთულებიანი ქვები, რომლებიც მოტივებითა და კვეთის ხასიათით XIII საუკუნეს ეკუთვნის. შესაბამისად, ამ ხანით შეიძლება დათარიღდეს სამხრეთის მინაშენიც.

რაც შეეხება თვით ეკლესიას, ის, როგორც გამოჩნდა, X-XI საუკუნეთა მიჯნაზეა აშენებული და ამდენად, შატბერდის მონასტრის რიგით მესამე ეკლესიაა. ამ დროს, როგორც ჩანს, ასი წლით ადრე სოფრონის მიერ აგებული ეკლესია უკვე აღარ იყო საკმარისი მონასტრისათვის. 1040 წლის ახლოს იოანე ჯიბისძე რომანწმიდის წმ. ძელი ცხოვრებისას ეკლესიისათვის შეწირული სენაქსარის ანდერძში უთითებს, თუ ეს ეკლესია დაიცლება, წიგნი შატბერდის დიდ ეკლესიაში გადაიტანეთ³⁷⁶. ხაზგასმული მითითება „დიდ ეკლესიაზე“ მოწმობს, რომ XI საუკუნეში შატბერდში ყოფილა სხვა, „მცირე“ ეკლესიაც. საფიქრელია, რომ იოანე ჯიბისძე „დიდს“ უწოდებს იმხანად ახლადაგებულ ეკლესიას – სწორედ იმას, რომელმაც ჩვენს დრომდე მოატანა, „მცირე“ კი უნდა ყოფილიყო უფრო ადრინდელი ეკლესია, რომელიც ააშენა თუ განაახლა სოფრონმა (ის არ შემოინახა).

³⁷⁵ А. Павлинов, ტაბ. XXVI; Н. Марр, Дневник, გვ. 102.

³⁷⁶ ე. მეტრეველი, შავი მთის მწიგნობრული კერის ისტორიისათვის XI საუკუნის I ნახევარში, *საქართველოს სახელმწიფო მუზეუმის შიამბე* XX-B, 1959, გვ. 94-96, 101-102; ლ. მენაბდე, *ძველი ქართული მწერლობის კერები*, ტ. II, თბილისი, 1980, გვ. 157-158.

თავი X.

კლარჯეთის გუმბათიანი ეკლესიების ტიპოლოგიისათვის

როგორც ზემოთ გამოჩნდა, კლარჯეთის დიდი ეკლესიების უმეტესობა წარმოადგენს ჯერულ ნაგებობებს დამატებითი სათავსებით. მათი ხუროთმოძღვრული კომპოზიციები წარმოშობით მჭიდროდ უკავშირდება ქრისტიანული საკულტო ნაგებობის ერთ-ერთ უძველეს და ფართოდ გავრცელებულ ტიპს – „თაეისუფალ ჯვარს“ (ფრანგ. *croix libre*)

„თაეისუფალ ჯვრის“ ტიპის შესახებ ძალიან მდიდარი სამეცნიერო ლიტერატურა არსებობს³⁷⁷. მრავალი გამოკვლევა ეძღვნება მისი წარმოშობისა და განვითარების საკითხებს, ამ ტიპის ცალკეულ ნაგებობებსა თუ მათ ჯგუფებს³⁷⁸. მიუხედავად ამისა, ბევრი რამ – თუნდაც გენეზისის პრობლემა – დღემდე საკამათოდ რჩება. საკმაოდ ბუნდოვანია თვით ცნება *croix libre*-ის ფარგლებიც – დღიდან შემოდებისა³⁷⁹ ჩვენს დრომდე ის საკმაოდ თაეისუფლად, ნებისმიერად იხმარება, არ არის დადგენილ-დაკანონებული და ყველა მკვლევრის მიერ ერთსულოვნად გაზიარებული ის ნიშნები, რომლებითაც უნდა გამოირჩეოდეს ამ ტიპის ნაგებობა. თუ ერთნი შესაძლებლად თელიან *croix libre* უწოდონ ყველანაირ ჯვრისებრი

³⁷⁷ ამ ლიტერატურის ვრცელი კრიტიკული განხილვა იხ.: დ. თუმანიშვილი, „თაეისუფალი ჯვრის“ კომპოზიცია, გვ. 47-89, უფრო შეკუმშული სახით: Д. Туманишвили, К типологии восточно-христианской архитектуры, // *Международный симпозиум по грузинскому искусству*, Тбилиси, 1977.

³⁷⁸ მოყოლებული 1920-იანი წლებიდან, როდესაც გამოქვეყნდა გ. ჩუბინაშვილის ნარკვევები შიომღვიმის ლავრისა და სამწევრისის ეკლესიის შესახებ, საკმაოდ ბევრი გაკეთდა *croix libre*-ის ტიპის ქართული ნიმუშების შესასწავლადაც. ცალკეული ნაგებობები განხილულია რ. შმერლინგის, ლ. რჩელიშვილის, რ. მეფისაშვილის, ვ. ბერიძის, პ. ზაქარაიას, ვ. ცინცაძის შრომებში. 1980-იანი წლებისათვის დაიწერა დ. თუმანიშვილის ზემოთ-ნახსენები სპეციალური განმარტებული ნაშრომიც (ქართულ მკვლევართა თხზულებების ამომწურავი ბიბლიოგრაფია იხ. ამ ნაშრომში, გვ. 4-11).

³⁷⁹ ტერმინი *croix libre* სამეცნიერო ლიტერატურაში დანერგა გ. მილემ 1910-იან წლებში (იხ.: G. Millet, *L'école grèque dans l'architecture byzantine*, Paris, 1916, გვ. 69-70).

მოყენილობის შენობას ან თუნდაც შენობათა კომპლექსს, სხვანი ემხრობიან ტერმინის მნიშვნელობის მეტ დაევიწროება-დაკონკრეტებას სივრცობრივ-მოცულობითი სტრუქტურისა და კონსტრუქციის გათვალისწინებით. მეორე მიდგომა უდავოდ უფრო მართებულია – იგი, პირველისაგან განსხვავებით, საშუალებას იძლევა *croix libre* გაეიაზროთ, როგორც ნამდვილად ცალკე არქიტექტურული ტიპი სივრცის გაფორმების საკუთარი წესით და არა როგორც სხვადასხვა ტიპის შენობების (ტრიკონქების, ტეტრაკონქების, ნიშებიანი როტონდების, ტრანსეპტიანი ბაზილიკების) ხელოვნურად გამაერთიანებელი კრებითი სახელი. დ. თუმანიშვილის სიტყვებით, „...*(თავისუფალი ჯერის)* სახის ეკლესია უნდა ეწოდოს მხოლოდ ისეთ ნაგებობას, სადაც ორი ურთიერთპერპენდიკულარული სწორკუთხა მოცულობის გადაჯვარედინებაზე უშუალოდ მათ კედლებზე დამყარებული გუმბათთა აღმართული, ხოლო გადაკვეთის შედეგად წარმოქმნილი ჯერის მკლავები კი სივრცითად მეტ-ნაკლებად თანაბარმნიშვნელოვანია“³⁸⁰. დამატებით ხაზგასმით აღვნიშნავ, რომ ოთხი მკლავიდან აფსიდიანი შეიძლება იყოს მხოლოდ ერთი – აღმოსავლეთისა (შეიძლება არც იყოს – მაგალითად გალა პლაციდიას ცნობილ მაგზოლეუმში რავენაში ოთხივე მკლავი უაფსიდოა), ხოლო დანარჩენი სამი – აუცილებლად მართკუთხა. ამ მომენტის აქცენტირება მნიშვნელოვანია არა მხოლოდ თვით „თავისუფალი ჯერის“, არამედ – რაც ახლა ჩვენთვის განსაკუთრებით არსებითია – „ნახევრადთავისუფალი ჯერის“ ტიპის ფარგლების მკაფიოდ მოსაზღვრისთვისაც, ვინაიდან ამ უკანასკნელს ზოგჯერ არასწორად აკუთვნებენ პასტოფორიუმებიან ტრიკონქებსა და ტეტრაკონქებსაც.

„თავისუფალი ჯერის“ თემამ ქართულ ხუროთმოძღვრებაში განვითარების გრძელი გზა განვლო V-დან XVII საუკუნემდე. არქიტექტურის ისტორიკოსისათვის უფრო საყურადღებოა ამ გზის

³⁸⁰ დ. თუმანიშვილი, „თავისუფალი ჯერის“ კომპოზიცია, გვ. 63. მკლავების მეტ-ნაკლები თანაბარმნიშვნელოვნების პირობა, რომელიც სუბიექტური ინტერპრეტაციის საფრთხეს შეიცავს (ეთქვათ, რომელიმე მკლავებარმა – არც მთლად უსაფუძვლოდ – ჩათვალოს, რომ შიომღვიმის იოანე ნათლისმცემლის ეკლესიაში მკლავები არ არის საკმარისად თანაბარმნიშვნელოვანი. მაშინ მისთვის *croix libre*-ის ეს ქრესტომათიული ნიშუში ტიპის განსაზღვრებას აღარ მიუდგება), ალბათ შეიძლება ერთგვარად დაზუსტდეს. ეფიქრობ, მის მთავარ მარევენებლებად უნდა მივიჩნიოთ მკლავების ძირითადი პარამეტრების – სიგანისა და სიმაღლის (ოღონდ არა სიგრძის!) ტოლობა და გუმბათქვეშა კედრატთან დაკავშირების საერთო პრინციპი. როგორც ჩანს, ამასვე გულისხმობს დ. თუმანიშვილიც (იხ. იმავე ნაშრომში მისი მსჯელობა ჟინას, მილეშეეოსა და გარადაცის ეკლესიების შესახებ, გვ. 62)

პირველი ნახევარი – V-XI საუკუნეები, როდესაც იქმნება *croix libre*-ის ტიპის ქართული ეკლესიების უმეტესობა, მათ შორის პრაქტიკულად ყველა გამორჩეულად საინტერესო ნაგებობა, რისი წყალობითაც ევოლუციის პროცესი და შემოქმედებითი ძიებების ძირითადი მიმართულებანი ამ ეპოქაში უფრო რელიეფურად ჩანს. სწორედ აღნიშნული პერიოდის ბოლოს, IX-X საუკუნეებში, ტიპის „ჩეულებრივი“ ნიმუშების პარალელურად, ჩნდება ნაგებობები, რომლებშიც *croix libre*-ის აგებულების ძირითად ბირთვს მკლავთა-შორის კუთხეებში ერთის დამატებითი სათავსები³⁸¹.

ქართულ ხუროთმოძღვრებაში ცნობილია ეკლესიის ორი ტიპი, რომელიც წარმოიშვა მარტივი *croix libre*-ის გართულების შედეგად. პირველი – შედარებით გაერცვლებული – არის „ნახევრადთავისუფალი ჯურის“ ტიპი, რომელიც გულისხმობს მხოლოდ ორ დამატებით სათავსს აღმოსავლეთის მკლავის აქეთ-იქით. ამ ტიპს ქართულ ეკლესიათაგან მიეკუთვნება მიძნაძორი, ოპიზა, ექექი, იკვი, შატბერდი და კუნთურის საყდარი.

მიძნაძორისა (IX საუკუნე, სავარაუდოდ 830-40-იანი წლები) და ოპიზის (გეგმა 881 წლის წინა ხანებისა) არქიტექტურული კომპოზიციები ზემოთ ვრცლად იყო განხილული. ითქვა, რომ ორსავეს – განსაკუთრებით კი ოპიზას – გამოარჩევს გრძელი დასავლეთის მკლავი. ეს ტენდენცია – თუმცა კი შესამჩნევად შერბილებული – თავს იჩენს X-XI საუკუნეთა მიჯნაზე აგებულ შატბერდის

³⁸¹ ვფიქრობ, შეგვიძლია საკმაო დაბეჯითებით ვთქვათ, რომ IX საუკუნემდე ასეთი კომპოზიციები ქართულ არქიტექტურაში უცნობია. ერთადერთი ნიმუში, რომელმაც ამ თვალსაზრისით შეიძლება გარკვეული უჭიწი წარმოშვას, არის ყირიმის ხერსონესის № 19 (ე. წ. „სამნაწილიანი“) ეკლესია – VI საუკუნით დათარიღებული ნაგებობა *croix libre* -ის ბირთვითა და დამატებითი სათავსებით საკურთხეველის აქეთ-იქით და სამხრეთ-დასავლეთ კუთხეში (*Отчет Археологической комиссии за 1897 год*, С.-Петербург, 1900, გვ. 97-112; А. Якобсон, *Раннесредневековый Херсонес, Материалы и исследования по археологии СССР*, 63, Москва-Ленинград, 1959, გვ. 198-200, ნახ. 100-103. ამ გამოცემებში მოტანილ გეგმაზე სამხრეთ-დასავლეთ სათავსი რატომღაც აღნიშნული არ არის, თუმცა მას ტექსტში იხსენიებენ როგორც მთელი შენობის თანადროულს). კირიონ ეპისკოპოსის აზრით, ეს უნდა ყოფილიყო წმ. იოანე ზედაზნეელის მოწაფეების მიერ დაარსებული ქართული მონასტრის მთავარი ეკლესია (კირიონ ეპისკოპოსი, VI საუკუნის კათედრალური ქართული მონასტერი ტავრიდის ხერსონესში, *საღვთისმეტყველო კრებული*, 12, თბილისი, 1981, გვ.185-204). ეს მოსაზრება, შესაძლოა, მისაღებიც იყოს, მაგრამ თავისი არქიტექტურული სახით ეკლესიის შენობა ქართველთა მშენებლობის ნიმუშად ვერ ჩაითვლება. ხერსონესის № 19 ეკლესიის შესახებ იხ. აგრეთვე: ზ. სხირტლაძე, ე. ჭელიძე, ეპიზოდი საქართველოს ეკლესიის ისტორიიდან, *ლიტერატურა და ხელოვნება*, № 3-4, 1992, გვ. 229-244.

ეკლესიაშიც. მათგან განსხვავებით, კომპაქტური, შუკრული კომპოზიციით გამოირჩევა ექექის ეკლესია ტაოში. შენობა ამჟამად აღარ არსებობს – ის დაანგრეს 1960 წელს³⁸², მაგრამ მის შესახებ შეიძლება ვიმსჯელოთ ე. თაყაიშვილის 1917 წლის ექსპედიციის მასალების მიხედვით.³⁸³ ნაგებობის მკლავები მოკლეა, თითქმის თანაბარი სიგრძისა, შედარებით წაგრძელებულია მხოლოდ აღმოსავლეთისა. ჩრდილოეთით და სამხრეთით პასტოფორიუმების კედლები მცირეოდენ შეწეულია შესაბამისი მკლავების კედლებთან შედარებით. ე. ბერიძე ეკლესიას X საუკუნის II ნახევრით ათარილებს. კონსტრუქციული და მხატვრული გადაწყვეტის ზოგიერთი თავისებურების (გუმბათის რუაწახნაგა ყელი, საპირეებისა და საფასადო არქატურის არარსებობა, ძუნწად მოჩუქურთმებული კარნიზები და თავსართები, ფასადთა დიდი გლუვი სიბრტყეები) გათვალისწინებით თარიღი შეიძლება შემოიფარგლოს 950-960-იანი წლებით³⁸⁴.

იკვის ეკლესია³⁸⁵ შიდა ქართლში გეგმით ახლოს დგას ექექთან, ოღონდ აქ განივი მკლავები პასტოფორიუმების კედლების ხაზს არ

³⁸² I. Zdanevitch, გვ. 6; Sh. Cantacusino, Georgian Churches in North East Turkey, *The Architectural Review*, January, 1975, vol. CLVII, no 935, გვ. 60.

³⁸³ АЭЮПГ, გვ. 76-78, ტაბ. 109-113; АТК, გვ. 191-193; დ. თუმანიშვილი, „თავისუფალი ჯერის“ კომპოზიცია, გვ. 24-25, 131-132. ტ. მარუტიანი ექექს „ბერძნული ორიენტაციის ქალკედლიტ სომეხთა თემის ეკლესიად“ მიიჩნევს (*Архитектурные памятники*, გვ. 216-217).

³⁸⁴ ე. ბერიძე დამაჯერებლად უარყოფს ზოგიერთი მკვლევრის მიერ ეკლესიის 1007 წლით დათარიღების მცდელობას (АТК, გვ. 193), რომელიც მომდინარეობს ნ. სარგისიანის მიერ მთავარი ეკლესიის მახლობლად მდებარე ერთ-ერთი სამლოცველოს კედელზე ნაპოვნი და მ. ბროსეს მიერ გამოცემული ბერძნული წარწერიდან (M. Brosset, *Inscriptions géorgiennes et autres, recueillies par le Père Nersès Sargisian. Memoires de l'Academie Imperiale des Sciences*, VII-e serie, t. VIII, №10, S-Petersbourg, 1864, გვ. 12-14, ტაბ. 11, №3a). სხვათა შორის, ეს წარწერა ფრიად საგულისხმო დოკუმენტია – ის გაკეთებულია მას შემდეგ, რაც იმპერატორმა ბასილი II-მ მიიერთა იმიერ-ტაო და აქაური ყველაზე წარჩინებული აზნაურები იმპერიის სამსახურში ჩააყენა. წარწერაში იხსენიება ერთ-ერთი ამ აზნაურთაგანი – გრიგოლ პატრიოქოსი, ლარისას და მაკედონის სტრატეგოსი, ძე სუმბატ პატრიოქოსისა. მ. ბროსეც და ე. თაყაიშვილიც (მას წარწერა აღარ დახვდა) თვლიდნენ, რომ წარწერა უნდა ეკუთვნოდეს არა მთავარ ეკლესიას, არამედ თვით ამ სამლოცველოს. ე. თაყაიშვილმა პირველმა აღნიშნა, რომ ექექი ხახულსა და ოშკსუ ადრე ჩანს აგებული, მაგრამ მისი აგების თარიღი მეტისმეტად ადრეულ ხანაზე – IX-X საუკუნეთა მიჯნაზე გადაიტანა.

³⁸⁵ P. Шмерлинг, Купольный храм в Икви, *Ars Georgica*, 7a, 1971, გვ. 163-190, ტაბ. 55-68; დ. თუმანიშვილი, „თავისუფალი ჯერის“ კომპოზიცია, გვ. 32-33, 130-131.

სცდება. აღმოსავლეთის აფსიდლიანი მკლავის დაგრძელება აქ უფრო თეალსაჩინოა, ვიდრე ექვეში. შესაბამისად, პასტოფორიუმებიც უფრო გრძელია, დერეფნისებური. რ. შმერლინგმა იკეი XI საუკუნის I ნახევარს მიაკუთვნა, მაგრამ, ვფიქრობ, სწორი იყო გ. ჩუბინაშვილი, როცა იმთავითვე ეჭვი გამოთქვა ამგვარი დათარიღების გამო³⁸⁶. იკეის ეკლესიის აგების ხანა ალბათ ცოტა აღრინდელი პერიოდით – X საუკუნის მიწურულით ან, ყოველ შემთხვევაში, X-XI საუკუნეთა მიჯნით მაინც უნდა განისაზღვროს.

კუნთურის საყდარი³⁸⁷ კახეთში „ნახევრადთავისუფალი ჯვრის“ ტიპის ერთ-ერთი უდიდესი ქართული ეკლესიაა. დასავლეთისა და აღმოსავლეთის მკლავები აქ მცირეოდენ, მაგრამ საკმარისად შესამჩნევად სჭარბობს განივ მკლავებს. ვრცელი პასტოფორიუმების თავზე მეორე სართულის ოთახებია მოწყობილი. ეკლესია XI საუკუნის I მესამედით თარიღდება (ნაწილობრივ აღდგენილია 1587 წელს).

ცალკე უნდა აღინიშნოს სარკის წმ. გიორგის ეკლესია სოფელ ზღუდერთან, შიდა ქართლში. მისი გეგმა საეარაუდოდ X-XI საუკუნეთა მიჯნიდან მომდინარეობს³⁸⁸. დღევანდელი სახით შენობა (ის თითქმის მთლიანად ხელახლა აშენდა XVI-XVII საუკუნეებში) წარმოადგენს croix libre-ს მხოლოდ ერთი – სამხრეთ-აღმოსავლეთ მკლავთაშორისი კუთხის დამატებითი სათავსით. თავდაპირველი კომპოზიციის დანამდვილებით დადგენა, კერძოდ, გარკვევა იმისა, იყო თუ არა შესაბამისი სათავსი ჩრდილოეთითაც, ე. ი. იყო თუ არა „ნახევრადთავისუფალი ჯვრის“ ტიპისათვის აუცილებელი სამნაწილიანი საკურთხეველი, ჭირს, რაც გვაიძულებს კლარჯული ეკლესიების კომპოზიციურ პარალელებს შორის სარკის ეკლესიის ჩართვისას გარკვეული სიფრთხილე გამოვიჩინოთ.

დასასრულს, მოვიხსენიებ „ნახევრადთავისუფალი ჯვრის“ ტიპის ორ ნიმუშს, რომლებიც დაკავშირებულია როგორც ქართულ, ისე სომხურ ხუროთმოძღვრებასთან. ერთი მათგანი – ხოჯორნის ეკლესია მდებარეობს ქვემო ქართლის სამხრეთ, სომხეთთან

³⁸⁶ იხ. მისი მინაწერი რ. შმერლინგის ნახსენებ წერილზე, გვ. 191.

³⁸⁷ Г. Чубинашвили, *Архитектура Кახетии*, Тбилиси, 1959, გვ. 407-411, ტაბ. 315-317; „თავისუფალი ჯვრის“ კომპოზიცია, გვ. 23-28.

³⁸⁸ „თავისუფალი ჯვრის“ კომპოზიცია, გვ. 38-40; ნ. ჩუბინაშვილის მიერ ერთგან გაკერით შემოთავაზებული თარიღი – VI საუკუნის II ნახევარი (Н. Чубинашвили, *Шашинис Самеба*, Тбилиси, 1988, გვ. 106), ვფიქრობ, მეტისმეტად ადრეულია. „ძველთა აღწერილობაში“ ნათქვამია, რომ ეკლესია XVII საუკუნეში დაშენდა „ჯვრისებრი გეგმის ძველი ეკლესიის საძირკველზე“ (*აღწერილობა*, 5, გვ. 373-374, სტატიის ავტორი – გ. მარსაგიშვილი).

მომიჯნავე ზონაში. გ. გაგოშიძის მიხედვით, ის აიგო X საუკუნის შუახანებში ქართული მრევლისათვის³⁸⁹. მოკლე ხანში, ტაშირ-ძორაგეტის სომხური სამეფოს წარმოქმნის შემდეგ ეკლესია, როგორც ჩანს, სომხების ხელში გადაეცა. მათ XI საუკუნის შუახანებში დანგრეული ეკლესია თავიდან ააშენეს ძველი გეგმით, ხოლო XIII საუკუნეში ხელახლა აღადგინეს გუმბათი. ამრიგად, მიუხედავად განახლებებისა, შენობამ შეინარჩუნა თავდაპირველი გეგმა. მისი ოთხივე მკლავი დაახლოებით თანაბარზომიერია. განივი მკლავები შესაბამის ფასადებზე სცდება ვიწრო პასტოფორიუმების კედლებს და ძლიერ წინ გამოდის – ისე, რომ მიუხედავად სამნაწილიანი საკურთხევლისა, ნაგებობა ინარჩუნებს ჯერულ ფორმას (ექქის მსგავსად, ოღონდ ბევრად უფრო მკაფიოდ გამოხატულად)³⁹⁰.

ჩანგლის ეკლესია (XI საუკუნის პირველი ნახევარი)³⁹¹ ტაოს სამხრეთით, მდ. არაქსის ხეობაში, ისტორიულ სომხეთში მდებარეობს. საფასადო შემკულობის პრინციპი, ორნამენტულ სახეთა უმეტესობა და ზოგიერთი კონსტრუქციული ელემენტი მას მკვიდროდ ანათესავებს ტაო-კლარჯეთის ნაგებობებთან³⁹². კომპოზიციური თვალსაზრისით ჩანგლში საყურადღებოა როგორც აღმოსავლეთის, ისე სამხრეთისა და ჩრდილოეთის მკლავების წინგამოწევა ფასადებზე პასტოფორიუმებთან შედარებით. სხვათა შორის, ე.-მ.

³⁸⁹ გ. გაგოშიძე, ხოჯორნის გუმბათიანი ეკლესია, *ძველის მეგობარი*, №2 ((97), 1997, გვ. 21-28; მისივე, *ხოჯორნის გუმბათიანი ეკლესია. ქართულ-სომხური კულტურული ურთიერთობის ისტორიიდან*, თბილისი, 2003, გვ. 29 და შემდგომ, 60.

³⁹⁰ გ. გაგოშიძის საინტერესო დაკვირვებით (*ძველის მეგობარი*, №2 1971, გვ. 22-23, 27), გეგმის ამგვარი კომპოზიცია – კერძოდ, მისი ჯერული მოყვანილობის შენარჩუნება პასტოფორიუმების არსებობის მიუხედავად – დამახასიათებელი ჩანს მხოლოდ ქართულ-სომხური მოსაზღვრე მხარეების ქალაქდონიტური ეკლესიებისათვის (ხოჯორნი, ექქი, ჩანგლი).

³⁹¹ ე. თაყაიშვილი, *კოლა-ოღლისი*, გვ. 78-87; *ქართული ხუროთმოძღვრების აღბოძი*, ტაბ. 32-35; J.-M. Thierry, A propos de quelques monuments chrétiens du vilayet de Kars (Turque), *Revue des études arméniennes, nouvelle série*, t. III, Paris, 1966, გვ. 79-90, ტაბ. XXXVII-XLV; მისივე, Çengelli-kilise, *Bédi Kartlisa, Revue de kartvelologie*, XXIII-XXIV, Paris, 1967, გვ. 177-183; მისივე, L'Église de Çengelli-köi (vilayet de Kars), *II-e symposium international sur l'art géorgien*, Tbilisi, 1977; *ATK*, გვ. 186-188; დ. თუმანიშვილი, „თავისუფალი ჯერის“ კომპოზიცია, გვ. 28-30; Т. Марутян, *Архитектурные памятники*, გვ. 218-219.

³⁹² ნ. ტოკარსკის შენიშვნით, ჩანგლის ეკლესია არის მაგალითი „მოუზომავი, ეკლექტური სესხებისა ტაიკის არქიტექტურიდან“ (пример... неумеренного, эклектического заимствования из тайкской архитектуры). იხ.: Н. Токарский, *Из истории средневекового строительства в Тайкском княжестве*, Ереван, 1988, გვ. 63.

ტერის აზრით, პასტოფორიუმები ჩანგლის ეკლესიაზე მოგვიანებო-
თაა მიშენებული, მაგრამ, ვფიქრობ, სწორი უნდა იყოს დ. თუმანი-
შვილი, როცა შენიშნავს, რომ შესაძლოა ამ სათავეების დამატება
ტაძრის მშენებლობის დამთავრებამდე მომხდარიყო.

„ნახევრადთავისუფალი ჯერის“ ტიპი სომხეთში, როგორც ჩანს,
უფრო ადრე გაჩნდა, ვიდრე საქართველოში. სამეცნიერო
ლიტერატურაში რეგისტრირებულია ამ სახის სამი VII საუკუნით
დათარიღებული სომხური ეკლესია – მაისიანის ტირანავორი (მას
მხოლოდ ჩრდილოეთის პასტოფორიუმში აქვს, სამხრეთ-აღმოსავლეთ
მკლავთაშორისი კუთხე შეუვსებულია)³⁹³, სასუნიკის სურბ გრიგორი³⁹⁴
და კოშის სურბ სტეფანოსი³⁹⁵. მაგრამ შემდეგ ამ თემამ სომხეთში
ველარ პოვა განვითარება-გავრცელება – ყოველ შემთხვევაში, IX-XI
საუკუნეებიდან, როცა საქართველოში აქტიურად მუშავედა „ნახევ-
რადთავისუფალი ჯერის“ კომპოზიცია, მისი არცერთი „წმინდა“
სომხური ნიმუში ცნობილი არ არის³⁹⁶. ხოჯორნაში, როგორც ითქვა,
სომხური ეკლესიის კომპოზიცია უფრო ადრინდელი ქართული
ეკლესიის ნაშთით უნდა იყოს ნაკარნახევი. რაც შეეხება ჩანგლს,
ის აშენებულია რეგიონში, სადაც სომხურ კულტურას უახლოესი
შეხება ჰქონდა ქართულთან. საფიქრელია, რომ „ნახევრადთავი-
სუფალი ჯერის“ ტიპის ამგვარი ეპიზოდური „ამოტივტივება“ X-XI

³⁹³ ე. გრიგორიანი, *ადრეული შუა საუკუნეების სომხეთის მცირე
ცენტრული ძეგლები*, ერევანი, 1882 (სომხ. ენაზე), გვ. 46, ტაბ. XV-3,4,5,
ფოტო 64-67.

³⁹⁴ იქვე, გვ. 46-47, ტაბ. XVI-1,3,5, ფოტო 70-72.

³⁹⁵ იქვე, გვ. 47-48, ტაბ. XVI-2,4,6; Г. Чубинашвили, *Разыскания*, გვ. 67-68,
ილ. 20-21, ტაბ. 69-75; B. Brentjjs, S. Mnazakanjan, N. Stepanjan, *Kunst des
Mittelalters in Armenien*, Berlin, 1981, გვ. 64, ტაბ. 37-39.

³⁹⁶ ეფნი-რაბათისადმი მიძღვნილ თავში ტ. მარუტიანი მსჯელობს
„ნახევრადთავისუფალი ჯერის“ ტიპის (იგი, როგორც ჩანს, არ ცნობს ამ
ტერმინს და ხმარობს გამოთქმას „ეს ტიპი“ – „этот тип“) ქართული და
სომხური ნაგებობების შესახებ და შენიშნავს, რომ სომხეთში გვაქვს მისი
ხუთი ნიმუში: სამი VII საუკუნისა (ჩემს მიერ ზემოთჩამოთვლილი) და
ორი IX-X საუკუნეებისა – ექვთი (მის მიხედვით ეგეკი) და ჩანგლი
(უხეგნაშორი). აქვე იგულისხმება თვით ეფნი-რაბათიც, რომელიც ექვქთან
ერთად სომხურ ეკლესიად ცხადდება. საქართველოში, ტ. მარუტიანის
მიხედვით, „ეს ტიპი“ სულ ერთი ნაგებობით – კუნთურის საყდრითაა
წარმოდგენილი, ხოლო „თელოვანი და იკვი მოცემული ტიპისაგან
მნიშვნელოვნად განსხვავდებიან“ (*Архитектурные памятники*, გვ. 220). სხვა
ყველაფერს რომ თავი დავანებოთ, გაუგებარია, ასეთი რა პრინციპული
ნიშნით განსხვავდება იკვი – „ნახევრადთავისუფალი ჯერის“ ტიპური
ნიმუში – იმავე ეფნი-რაბათის და, მითუმეტეს, ექვქისაგან, ან რატომ
აწყვილებს მას ავტორი თელოვანთან – პასტოფორიუმებიან ტრიკონქთან.

საუკუნეების სომხურ არქიტექტურაში გამოწვეული იყო ქართული გავლენით. ამ თვალსაზრისით ხოვორნი და ჩანგლი შეიძლება განხილული იქნას, როგორც ცდა ქართულ ხუროთმოძღვრებაში დამუშავებული თემის ათვისებისა სომეხ მშენებელთა მიერ³⁹⁷.

„ნახევრადთავისუფალი ჯერის“ ტიპის ზემოთგანხილული ნაგებობები, ვფიქრობ, თვალნათლივ გვიჩვენებს, თუ რაოდენ ნაყოფიერი აღმოჩნდა ეს თემა IX-XI საუკუნეთა ქართულ ხუროთმოძღვრებაში³⁹⁸. რამდენადაც შემორჩენილი ნიმუშებით შეგვიძლია ვიმსჯელოთ, უფრო იშვიათად მიმართავენ ქართული მშენებლები croix libre-ის მეორე, უფრო გართულებულ სახესახეობას, რომელსაც, „ნახევრადთავისუფალი ჯერისაგან“ განსხვავებით, დამატებითი სათავსები აქვს ოთხსავე მკლაეთაშორის კუთხეში – ისე, რომ გეგმა მთლიანად მართკუთხედში იწერება. გარედან ასეთი შენობა ძალიან ჰგავს „ჩახაზული ჯერის“ (croix inscrite) ტიპისას – გარე მასათა განაწილების პრინციპი ანალოგიურია. შიგნით სურათი სხვაა. ძირითადი სივრცე ინარჩუნებს მარტივი ჯერის სტრუქტურას და იზოლირებულია დამატებითი სათავსებისაგან. ამ კომპოზიციის ნაგებობებისათვის სამეცნიერო ლიტერატურაში რაიმე საყოველთაოდ მიღებული სპეციალური ტერმინი არ არსებობს, მათ, როგორც წესი აღწერილობითი ხასიათის გაშლილი სახელწოდებებით აღნიშნავენ („ჯვრული ნაგებობა სათავსებით ყველა კუთხეში“, „ჩახაზული ჯერის ტიპის შენობა კედლებით გამოყოფილი კუთხის ნაწილებით“)³⁹⁹.

ქართულ ხუროთმოძღვრებაში ამ ტიპის ნიმუშებს წარმოადგენს არტანუჯის, დოლისყანისა და დადაშნის ეკლესიები. კომპოზიციურად მასვე უნდა უკავშირდებოდეს აგრეთვე ეკლესია კლარჯეთის წყაროსთავში.

³⁹⁷ ე.-მ. ტიერი პიდაპირ აღნიშნავს, რომ ჩანგლის კომპოზიცია ქართული არქიტექტურიდან მომდინარეობს (J.-M. Thierry, L'Église de Cengelli-köi. გვ. 6).

³⁹⁸ XI საუკუნის შემდეგ ამ ტიპის ნაგებობები საქართველოში აღარ გვხვდება. მას კელავ უბრუნდებიან მხოლოდ XIX საუკუნის პროვინციულ საეკლესიო მშენებლობაში – ასეთია, მაგალითად, მრავალძალის წმ. გიორგის ეკლესია რაჭაში, აშენებული 1894 წელს ძველი დარბაზული ნაგებობის ადგილას (გ. ბოჭორიძე, რაჭის ისტორიული ძეგლები, საქართველოს მუზეუმის მოამბე, ტ. VIII, თბილისი, 1935, გვ. 303-310, ტაბ. XIII; მისივე, რაჭა-ლეჩხუმის ისტორიული ძეგლები და სიძველეები, თბილისი, 1994, გვ. 202-203; ზ. სხირტლაძე, მრავალძალის წმ. გიორგის ეკლესია, ძეგლის მეგობარი, №60, 1982, გვ. 40-42). ის დაინგრა 1991 წლის აპრილში მიწისძვრის შედეგად.

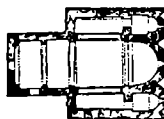
³⁹⁹ რამდენიმე ადრინდელ კუბლიკაციაში მე ვიხმარე გამოთქმა „კუთხეებშეესებული ჯერის ტიპი“, მაგრამ ახლა ვფიქრობ, რომ მისი ტერმინად დანერგვა არ ღირს, ვინაიდან ის არასწორად სვამს აქცენტს და საკმარისად ცხადად არ გადმოსცემს არქიტექტურული ტიპის სპეციფიკას.



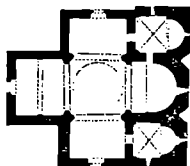
მიწაძობრი



ოპისა



შატბერდი



კუნთურის ხაღდარი



მეშე



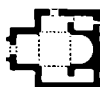
იკე



ხაჯორა



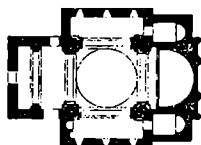
მახიანი



სასუნიკი



კოში



ჩანგლი



არტანუჯი



დოდისუანა



ანბურდი



სურ. 33. დამაგებობისათვისებებიანი ჯერული ეკლესიები. გეგმები

არტანუჯის ეკლესია (IX-X საუკუნეთა მიჯნა), როგორც ვნახეთ, დამატებით სათავსთა დასაველეთის წყვილის მოწყობის თავისებურებით გამოირჩევა: განივი მკლავებისაკენ ისინი მთლიანად გახსნილია თაღებით, მაგრამ სიეწროვის გამო ეს თაღები არსებითად კარის ღიობებს ემგვანება და არ არღვევს სათავსთა იზოლირებულობას. დოლისყანის ეკლესიას (954-958), მიძნაძორისა და ოპიზის მსგავსად, აქვს მკვეთრად წაგრძელებული დასაველეთის მკლავი. წყაროსთავი (IX საუკუნე, ალბათ 830-40-იანი წლები). განსახილველ ტიპს უშუალოდ არ უკავშირდება, მისი გეგმა უფრო კუპელ-ჰალეს მოგვაგონებს, მაგრამ ამასთან აქ კვლავ გვაქვს ჯერული სტრუქტურა ცალკე სათავსებით ოთხსავე კუთხეში, ოღონდ დასაველეთით ეს სათავსები მეორე სართულის დონეზეა. ამიტომ ვფიქრობ, რომ წყაროსთავის არქიტექტორს ბიძგი მისცა სწორედ დამატებით-სათავსებიანი croix libre-ის თემამ, რომელიც მან არაორდინარულად გაიზარა და უჩვეულო კომპოზიცია შექმნა.

სამწუხაროდ, ძალიან ცოტა ვიცით კოლას მხარის საეპისკოპოსო ცენტრის – დადაშნის ტაძრის შესახებ⁴⁰⁰. უკვე 1907 წელს ის ე. თაყაიშვილს თითქმის მთლიანად განადგურებული დახვდა. შეიძლება ითქვას რომ ეს არის კუთხისსათავსებიანი croix libre-ს ტიპური ნიმუში ერთი თავისებურებით – ძალიან ღრმა საკურთხეელის აფსიდი ნახევარწრიულადაა შევრილი აღმოსავლეთ ფასადის სიბრტყიდან. დანარჩენი მკლავები დაახლოებით ტოლია. კუთხის სათავსებს ერთნაირი მოყვანილობა აქვთ. ეკლესიის ზუსტად დათარიღება ჩვენს ხელთ არსებული მასალით შეუძლებელია, მაგრამ ე. თაყაიშვილის მიერ აღნიშნული ერთი მომენტი – კედლები შიგნიდანაც და გარედანაც თლილი ქვითაა მოპირკეთებული – გვაფიქრებინებს, რომ ის X საუკუნის II ნახევრისა ან XI საუკუნის დასაწყისისა უნდა იყოს⁴⁰¹.

⁴⁰⁰ ე. თაყაიშვილი, *კოლა-ოლთისი*, გვ. 10-12; *ქართული ხუროთმოძღვრების ალბომი*, ტაბ. 27-ც; „თავისუფალი ჯერის“ *კომპოზიცია*, გვ. 38. ს. გუიერი ერთგან დადაშნის ეკლესიას მოიხსენიებს, როგორც გვერდისსათავსებიანი მაეზოლდუმს (S. Guyer, *Grundlagen mittelalterlicher abendlandischer Baukunst*, Zürich-Köln, 1950, გვ. 33-34).

⁴⁰¹ კედლების ორმხრივი მოპირკეთება თლილი კვადრებით ქართულ საეკლესიო არქიტექტურაში შედარებით ხშირად გვხვდება V-VII საუკუნეებში და შემდეგ დროის მოკლე მონაკვეთში დაახლოებით 960-1050 წლებს შორის. ამის მერე ინტერიერში თლილი ქვის პერანგს იშვიათად თუ აკეთებენ.

6. ტოკარსკის გამოთქმული აქვს ვარაუდი, რომ რაკი ხახულის ტაძრის ინტერიერი თლილი ქვით მოპირკეთეს და, ამდენად, თავიდან მოსახატად არ იყო გამიზნული, ის ანტიკალედონიტი სომხებისათვის უნდა

XI საუკუნის შემდეგ ქართულ ხუროთმოძღვრებაში ჩემთვის ცნობილია ერთადერთი ნაგებობა, რომელიც შეიძლება მივამგვანოთ ადრინდელ ჯერულ ეკლესიებს დამატებითი სათავსებით ოთხსაყე კუთხეში. ეს არის ზაგემის (იგივე ბაზრის ან ბახთალის) ეკლესია საინგილოში, რომელიც 1540 წლის ახლო ხანებით თარიღდება⁴⁰². წარმოშობით ეს შეჭველად „ჩახაზული ჯვრის“ კომპოზიციაა ორი გუმბათქვეშა ბურჯით, მაგრამ ამ ბურჯების მეტისმეტად განვითარებული, ასო L-ს მსგავსი ფორმის გამო ისინი კედლის კუთხეების შთაბეჭდილებას ტოვებს და გარკვეულად თიშავს ძირითადი სივრცისაგან სამხრეთ-დასავლეთ და ჩრდილო-დასავლეთ კუთხის ნაწილებს. მათ აღქმას (ვალკე სათავსებად ხელს უწყობს აფრულ-კამაროვანი გადახურვა (ასევეა გადახურული პასტო-ფორიუმებიც).

ზემოთგანხილულის მსგავსი კომპოზიცია ცნობილია სომხურ ხუროთმოძღვრებაშიც. ნ. ტოკარსკი მას „ანბერდის ტიპს“ უწოდებს სტრუქტურის ყველაზე მკაფიოდ გამომხატველი ეკლესიის სახელის მიხედვით⁴⁰³. სომხურ ეკლესიებში მკლავთაშორისი კუთხეების სათავსები – ხორანები თითქმის ყოველთვის ორ სართულად

ყოფილიყო აგებული. (Н. Токарский, *Архитектура древней Армении*, Ереван, 1946, გვ. 212). ამ აზრს – უკვე როგორც უჭველ ჭეშმარიტებას – იმეორებს ტ. მარუტიანიც (*Архитектурные памятники*, გვ. 210). დავით კურაპალატს, რომელსაც „მატიანე ქართლისა“ ხახულის მაშენებლად ასახელებს, ნ. ტოკარსკი და ტ. მარუტიანი, რა თქმა უნდა, სომეხ მეფედ თვლიან, მაგრამ მის ქალკედონიტობას ვერ უარყოფენ. მათი ლოგიკით გამოდის, რომ ქალკედონიტმა მეფემ თავის ქვეყანაში ერეტიკოსებს უზარმაზარი ტაძარი აუშენა, ხოლო ქალკედონიტმა მემატიანემ საჭიროდ ჩათვალა ეს ფაქტი საგანგებოდ აღენიშნა. და ეს ხდება X საუკუნეში, ორ კონფესიას შორის ურთიერთობის გამწვავების ხანაში! (გავიხსენოთ თუნდაც მონოფიზიტ სომეხთა უმკაცრესი დახასიათება სტეფანე მტბერის მიერ „წმ. გობრონის წამებაში“: „მიწად იგი სომხთისაჲ ამპარტაჲან, და მკუდრნი მისნი ცუდად მზუაობარ, ანგაჲარ, ლაღ და ცოდვის მოყუარე, ამპარტაჲან, უწყალო, უყუარულ და ყოვლითა უკეთურებითა სავსე, რომელსა შინა არა იპოვა თავისა მისადრეკელი ქრისტესი, რომელთათჳს ქრისტე ცუდად მოკულა“. იხ. *ძველი ქართული აგიოგრაფიული ლიტერატურის ძეგლები*, I, გვ. 175).

სინამდვილეში საქმე, ცხადია, მარტივად არის – როდესაც ხახულის ტაძარი შენდებოდა (960-70-იანი წლები), ეკლესიის მთლიანად მოხატვის წესი ქალკედონიტურ სამყაროში და, კერძოდ, საქართველოშიც არ იყო დამკვიდრებული. როცა ეს წესი დამკვიდრდა, ხახული მოიხატა კიდევ:

⁴⁰² АК, გვ. 459-461; ლ. ჭილაშვილი, *კახეთის ქალაქები (XIV-XVIII სს)*, თბილისი, 1980, გვ. 164-167, ნახ. 63, ტაბ. XL-XLI.

⁴⁰³ Н. Токарский, *Архитектура Армении IV-XIV вв.*, Ереван, 1961, გვ. 219-220, 226, 280, 297; შეადარე: Г Чубинашвили, *Разыскания*, გვ. 121-122.

ეწეობა. ისინი, როგორც წესი, უფრო ვიწროა, ვიდრე ანალოგიური სათავსები ქართულ ეკლესიებში. ბუნებრივია, ასევე უფრო მოკლეა სამხრეთისა და ჩრდილოეთის მკლავებიც. ჩანს, განსხვავება განსაზღვრა გენეზისის სხვადასხვა პირობებმა: თუ საქართველოში ეს კომპოზიცია „თავისუფალი ჯერის“ თემის გართულების შედეგად წარმოიშვა (ამის შესახებ იხ. ქვემოთ), სომხეთში ის აღმოცენდა კუპელ-ჰალეს ტიპისაგან⁴⁰⁴, რომლისთვისაც ორგანულად უცხოა განვითარებული განივი ღერძი. წინამორბედი სტრუქტურის საუკუნოვანი მყარი ტრადიცია ზღუდავდა „ანბერდის ტიპის“ შენობებში სამხრეთისა და ჩრდილოეთის მკლავების გაღრმავებისა და, აქედან გამომდინარე, კუთხის ოთახების სიგანის გაზრდის შესაძლებლობას. შესაბამისად, არის განსხვავება კონსტრუქციული თვალსაზრისითაც: „ანბერდის ტიპის“ ნაგებობებში, ისევე, როგორც ჩვეულებრივ კუპელ-ჰალეში, გუმბათი ეყრდნობა გრძივი კედლებიდან შეერილ მძლავრ პილონებს და არა ორი ურთიერთმართობული კედლის შეხვედრის ადგილას წარმოქმნილ მასივს.

აღნიშნული კომპოზიციის უადრესი სომხური ნიმუშები X-XI საუკუნეებს განეკუთვნება: ქარკოფი – 910 წლისა⁴⁰⁵, ჰაგარცინის

⁴⁰⁴ ო. ხალფახჩიანი კუთხის ოთახების გაჩენას ტაძარში ღვთისმსახურებრივი დანიშნულების სათავსების (приделов) რაოდენობის გაზრდის მოთხოვნილებას უკავშირებს და სიამაყით აღნიშნავს, რომ „ჯვარგუმბათოვანი ტაძარი ოთხი სათავსით (приделов) შენობის კუთხეებში, რომელსაც არ იცნობს არც დასავლეთის ქვეყნები და არც ახლო აღმოსავლეთი, სომხეთის პირობებით წარმოშობილი ორიგინალური ნაწარმოებია“ (О. Халпахчьян, *Санаин*, Москва, 1973, გვ. 23-24). სჯობდა აეტორს დაეუფლებინა ფორმულირება და ხაზი გაესვა, რომ გულისხმობს ნიშანდობლივ კუპელ-ჰალეს საფუძველზე წარმოქმნილ კომპოზიციას, თორემ „ჯვარგუმბათოვანი ტაძარი ოთხი სათავსით კუთხეებში“ ქრისტიანული სამყაროს სხვადასხვა მხარეში უკვე ძალიან ადრეული ხანიდან გვხვდება – შეიძლება დავასახელოთ ჰაგიოს დაეითი სალონიკში და რომეტას მაცხოვრის ეკლესია სიცილიაზე (ორივე V საუკუნის ბოლოსი), ალაქილისეს (ალაჯა მაღლას) ბაზილიკის სამხრეთ-აღმოსავლეთ კაპელა, აქ-ჰალეს მონასტრის მაკროლოგეში, ბინ ბირ ქილისეს № 35 ეკლესია, რიმინის ხან ანდრეა (ყველა VI საუკუნისა), ბაუჟუკადანს ეკლესია ამასტრასთან (VIII საუკუნე) და სხვა. ფართო გაგებით, ამ განსაზღვრებას მიესადაგება მცხეთის ჯერისა და რიფსიმეს ტიპის მრავალრიცხოვანი ქართული და სომხური ეკლესიებიც. სხვათა შორის, აღნიშნულ ტიპს ო. ხალფახჩიანი ზოგჯერ რატომღაც „ჯვარგუმბათოვან ბაზილიკასაც“ უწოდებს: იხ., მაგალითად, მის წიგნში გვ. 26 – აქ ლაპარაკია სანაინის ასტეაცაციონზე, რომელსაც არაფრით არ შეიძლება ეწოდოს ბაზილიკა.

⁴⁰⁵ ს. მნაცაკანიანი, *სომხური ხელოვნების სიუნიჩის სკილა*, ერევანი, 1960 (სომხურ ენაზე), სურ. 71; *Kunst in Armenien*, გვ. 78.

სურბ გრიგორი - X-XI საუკუნეთა მიჯნისა⁴⁰⁶, ანბერდი - 1026 წლისა⁴⁰⁷, ცალაცქარის სურბ კარაპეტი - 1041 წლისა⁴⁰⁸. მაგრამ განსაკუთრებით ფართოდ „ანბერდის ტიპი“ XIII საუკუნეში ვრცელდება, როცა ის სომხური საეკლესიო ხუროთმოძღვრების წამყვან თემად იქცევა. მაგალითების მოტანა მრავლად შეიძლება - გელარდის კათოლიკე⁴⁰⁹, განძასარის სურბ ოვანეს მკრტიჩი⁴¹⁰, კარმირვანქი⁴¹¹, ოვანავანქი⁴¹², ხარიჭავანქი⁴¹³, საღმოსავანქის სიონი⁴¹⁴, დიგერის ასტეაცაციანი⁴¹⁵ და სხვა.

ამრიგად, ჩვენ მიმოვიხილეთ croix libre-ის ბირთვის მქონე კლარჯული ეკლესიები და მათი მეტ-ნაკლებად ახლო კომპოზიციური პარალელები. როგორც ვნახეთ, ისინი ორ ტიპად იყოფიან დამატებითი სათავსების განლაგების ანუ, არსებითად, ძირითადი ჯვრული სტრუქტურის გართულება-გამრავალწვერიანების ხარისხის მიხედვით⁴¹⁶. სამეცნიერო ლიტერატურაში უკვე გამოთქმულია მოსაზრება, რომ ეს ორივე ტიპი მარტივი croix libre-ისგან უნდა იყოს წარმოშობილი („ნახევრადთავისუფალი ჯვრის“ შესახებ - საკმაოდ დაბეჯითებით, ოთხი დამატებითი სათავსის

⁴⁰⁶ Haghartzin, DAA, 13, 1984, gv. 43, 46.

⁴⁰⁷ Н. Буниатов, Ю. Яралов, *Архитектура Армении*, Ереван, 1950, გვ. 76; *Amberd*, DAA, 5, 1972, გვ. 10-12, 46; იხ. აგრეთვე ზემოთ, შენიშენა 99.

⁴⁰⁸ ს. მნაცაკანიანი, დასახ. ნაშრ., სურ. 74.

⁴⁰⁹ Н. Токарский, *Гезард*, Москва, 1948; Г. Чубинашвили, *Разыскания*, გვ. 123; *G(h)eghard*, DAA, 6, 1973, გვ. 45-47; *Kunst des Mittelalters in Armenien*, გვ. 91.

⁴¹⁰ *Gandzasar*, DAA, 17, 1987, გვ. 61.

⁴¹¹ U. Bock, Karmir Wank, Bagnair, Çala und Urta, *Die Karavane: Kaukasische Reise, Christliche Erbe im Kaukasus*, Ludwigsburg, 1983, გვ. 60-82, კარმირ-ვანქის შესახებ - გვ. 62-67.

⁴¹² კ. ლაფადარიანი, *ოვანავანქი და მისი წარწერები*, ერევანი, 1948 (სომხურ ენაზე), სურ. 3.

⁴¹³ Г. Чубинашвили, *Разыскания*, გვ. 122.

⁴¹⁴ იქვე, გვ. 124.

⁴¹⁵ იქვე.

⁴¹⁶ ქართულ ხუროთმოძღვრებაში ჩემთვის ცნობილია მხოლოდ ერთი ნაგებობა, რომელიც დამატებითი სათავსების გამოყენების თავისებურ, აღნიშნული ორი ტიპისაგან განსხვავებულ ვარიანტს მისდევს. ეს არის ზედგზითის ეკლესია პერეთს, საინგილოში (X-XI საუკუნეთა მიჯნა) - „თავისუფალი ჯვრის“ ტიპის შენობა ერთი მკლავთაშორისი სათავსით სამხრეთ-დასავლეთ კუთხეში (*AK*, გვ. 436-437; დ. თუმანიშვილი, „თავისუფალი ჯვრის“ კომპოზიცია, გვ. 41-42; გ. მარჯანიშვილი, ზედგზითი, *ძეგლის მეგობარი*, 1986, №1, გვ. 17-22. უკანასკნელი აუტორი დაბეჯითებით ამბობს, რომ დამატებითი სათავსი ეკლესიის თანადროულია).

მკონე ჯერული ეკლესიების შესახებ – უფრო ფრთხილად)⁴¹⁷. ვფიქრობ, ამ აზრის სისწორე ეჭვს არ უნდა იწვევდეს, ყოველ შემთხვევაში, გენეზისის სხვა საფუძვლები ძალზე ძნელად წარმოსადგენია. რაც შეეხება თვით ამ ორი ტიპის ურთიერთმიმართებას, ის, შეიძლება ითქვას, „თანასწორია“ – ორივე ჩნდება დაახლოებით ერთდროულად, განვითარების ერთ გზას გადის და ერთდროულადვე ქრება. ამ თვალსაზრისით განსხვავება მათ შორის გაცილებით ნაკლებმნიშვნელოვანია, ვიდრე სიახლოვე. არსებითად, ისინი შეიძლება განხილული იქნას, როგორც ერთი „დიდი“ ტიპის – დამატებითსათავესებთან ან გაერცობილი croix libre-ს ერთგვარი ქვეტიპები.

წლები	კლარჯეთი	გაო და კოლა	ქართლი	კახეთი	სომხეთი
800	მიძნაძორი				
850	წყაროსთაეი				
900	ოპიშა				
950	არგანუჯი		ხოკორნა		
1000	დოლისყანა	ექეჟი დადაშენი	იკეი	კუნთურის საყდარი	ჩანგლი
1050	შატბერდი				

ცხრილი 1. ნაგებობათა ქრონოლოგია რეგიონების მიხედვით

ქრონოლოგიური მონაკვეთი, რომელშიც ზემოთგანხილული ნაგებობები ექცევა, საკმაოდ ვიწროა – IX-X საუკუნეები და XI საუკუნის პირველი ათწლეულები. ასევე გარკვეულად შეზღუდულია გეოგრაფიული არეალიც – ყველა შენობა, გარდა ხოკორნისა, იკეისა და კუნთურის საყდრისა, მდებარეობს სამხრეთ-დასავლეთ

⁴¹⁷ P. Шмерлинг, Купольный храм в Икви. გვ. 175-176; დ. თუმანიშვილი, „თაეისუფალი ჯერის“ კომპოზიცია, გვ. 11, 37, 45, 63-64. „ნახევრადთაეისუფალი ჯერის“ (ექეჟს, იენი-რაბათს, კუნთურის საყდარსა და ჩანგლს) ნიმუშებს დ. თუმანიშვილი არ გამოყოფს მარტივი croix libre-ებისაგან და მათთან ერთად განიხილავს საერთო ქრონოლოგიურ მწკრივში, ხოლო ჯერულ ეკლესიებს დამატებითი სათავესებით ოთხსაქე კუთხეში (დოლისყანასა და დადაშენს) – ცალკე, ამ მწკრივის ბოლოს.

საქართველოში (და მის მეზობელ სომხურ – უთუოდ მეტწილად ქალკედონიტურ პროვინციაში), ამასთან უმეტესობა – კლარჯეთში (იხ. ცხრილი 1).

თვალშისაცემია, რომ ყველაზე ადრეული ნიმუშები სწორედ კლარჯეთში გვაქვს და ისინი აგებულია გრიგოლ ხანძთელის წრის მოღვაწეების მიერ დაარსებულ მონასტრებში. ეს გვაფიქრებინებს, რომ მარტივი croix libre-ის მკლავთაშორის კუთხეებში დამატებითი სათავსების მოწყობის იდეა გაჩნდა კლარჯეთის სამონასტრო არქიტექტურაში და აქვე პოვა განხორციელება ორ ვარიანტად – ორი ან ოთხი დამატებითი სათავსით, რის შედეგადაც ჩამოყალიბდა გართულებული croix libre-ის ორი ზემოთაღწერილი სახესხვაობა. როგორც ჩანს, ეს თემა კლარჯეთში იმთავითვე უპირატესი გახდა და წამყვან მნიშვნელობას ინარჩუნებდა X-XI საუკუნეთა მიჯნამდე, თანაც არა მხოლოდ „საქართველოს სინას“ არქიტექტურაში – ასეთივეა ქალაქ არტანუჯის სამრევლო ეკლესიაც. რა თქმა უნდა, ახლა შეუძლებელია ვითარების სრულად წარმოდგენა – მრავალი საეკლესიო ნაგებობა ხომ მთლიანად განადგურდა, მაგრამ ფაქტია, რომ კლარჯეთის IX-XI საუკუნეთა ასე თუ ისე გადარჩენილი ცხრა გუმბათიანი ეკლესიიდან ექვსი სწორედ დამატებითსათავსებიანი ჯერული ნაგებობაა (მიძნაორი, წყაროსთავი, ოპიზა, არტანუჯი, დოლისყანა, შატბერდი). გარდა ამისა, შესაძლებელია, რომ ამჟვე ტიპისა ყოფილიყო ანჩის ამჟამად ნანგრევებად ქცეული ეკლესიაც (კერძოდ, ჰქონოდა ცალკე სათავსები ოთხსავე კუთხეში, რაკი გეგმა მართკუთხაა), ხოლო ხანძთა მისგან მომდინარეობდეს.

IX საუკუნისა და X საუკუნის I ნახევრის განმავლობაში დამატებითსათავსებიანი ჯერული ეკლესიის ორივე ქვესახეობა, შეიძლება ითქვას, ლოკალური კლარჯული ტიპებია, ყოველ შემთხვევაში, სხვაგან საქართველოში მათი ამდროინდელი ნიმუშები ცნობილი არ არის. მხოლოდ X საუკუნის შუახანებიდან ვხვდებით ამ სახის თითო-ოროლა ნაგებობას სხვა მხარეებში – ჯერ ტაოსა (ექქეტი, დადაშენი) და ქვემო ქართლში (ხოუორნა), შემდეგ კახეთში (კუნთურის საყდარი), აგრეთვე სომხეთის ტაოსთან მომიჯნავე რეგიონში (ჩანგლი).

ქართული არქიტექტურის სტილისტური ევოლუციის თვალსაზრისით IX საუკუნეში დამატებითსათავსებიანი ჯერული ნაგებობების გაჩენა საესებით კანონზომიერია – როგორც ცნობილია, გარდამავალ ხანაში მშენებლებს განსაკუთრებით იზიდავს მრავალნაწილიანი სტრუქტურები, კომპონირების რთული ხერხები⁴¹⁸. საქართველოს სხვადასხვა მხარეში ძიებები სხვადასხვა

⁴¹⁸ 1982 წელს დ. თუმანიშვილი აღნიშნავდა, რომ „თავისუფალი ჯერისაგან“ წარმოშობილი რთული კომპოზიციები საესებით მისაღება

მიმართულებით მიდის და მოულოდნელი არ არის, რომ ერთ-ერთ რეგიონში წამყვანი კომპოზიციური იდეა გახდა მარტივი ჯერული ნაგებობის გავრცობა-გართულება დამატებითი მკლავთაშორისი სათავსების მეშვეობით. ძნელია ითქვას, თუ რატომ აღმოჩნდა ეს რეგიონი მაინცდამაინც კლარჯეთი. კლარჯეთის IX-X საუკუნეთა არქიტექტურა პირველ რიგში სამონასტრო არქიტექტურაა და, შესაძლოა, მშენებლები სამონასტრო ეკლესიების აღნაგობის სიმბოლიკას გარკვეულ ყურადღებას აქცევდნენ⁴⁹. ამ თვალსაზრისით croix libre-ის ტიპი, როგორც ჯერის ფორმის ყველაზე ცხადი და მკაფიო გამომხატველი, ეგებ მათთვის გამოირჩეულად მიმზიდველი ყოფილიყო. თუმცა ისიც უნდა ითქვას, რომ მკლავებშორისი სათავსების დამატების შემდეგ ეს სიმბოლიკა ნაწილობრივ უფერულდება – ჯერის ფორმა მხოლოდ ინტერიერშია იკითხება. სამწუხაროდ, ნარატიული ცნობების სიმცირის გამო კლარჯეთის სამონასტრო ეკლესიების შესახებ ამ თვალსაზრისით უფრო საფუძვლიანი მსჯელობა ჭირს. ერთადერთი აქაური ნაგებობა, რომლის ფორმაც საკმაო ალბათობით შეიძლება დაუკავშიროთ ჯერის სიმბოლიკას, ოპიის ეკლესიაა. ის წმ. იოანე

გარდამავალი ხანის ქართული ხუროთმოძღვრებისათვის, „მაგრამ VIII-IX საუკუნეთა „თავისუფალი ჯერის“ სახის პასტოფორიუბიან ეკლესიას წევნ არ უცნობთ. ეს შეიძლება მისი მოუღწევლობითა თუ მიუკვლეველობით იყოს გამოწვეული“ („თავისუფალი ჯერის“ კომპოზიცია, გვ. 123). იმხანად დამატებითსათავსებიანი croix libre-ის კომპოზიციის IX საუკუნის ნაგებობები ჯერ კიდევ არ იყო გამოვლენილი და უადრეს ნიმუშებად X საუკუნის II ნახევრის ეკლესიები ითვლებოდა. დ. თუმანიშვილის ვარაუდის სისწორე სულ მალე დადასტურდა – უკვე 1980-იანი წლების შუახანებში ნ. მარის „დღიურის“ მეცნიერული დამუშავების შედეგად დადგინდა, რომ მიმნაძორის, წყაროსთავისა და არტანუჯის ეკლესიები, რომლებიც IX საუკუნითა და X საუკუნის დასაწყისით შეიძლება დათარიღდეს, სწორედ აღნიშნულ არქიტექტურულ თემებზე შექმნილი შენობებია.

⁴⁹ რ. კრაუტჰაიმერი თვლის, რომ გამოსაფრებელი ინტერესი საეკლესიო შენობის ფორმის სიმბოლურობისადმი ნიშანდობლივია ადრექრისტიანული ხუროთმოძღვრებისათვის, ხოლო შემდეგ შესამჩნევად კლებულობს (R. Krautheimer, Introduction to an Iconography of Medieval Architecture, in: *Studies in Early Christian, Medieval and Renaissance Art*, New York-London, 1969, გვ. 131-150). დ. თუმანიშვილი „თავისუფალი ჯერის“ ტიპის ქართულ ეკლესიებთან დაკავშირებით შენიშნავს: „...ეკვმიუტანელი გვეყენება ადრეული ხანის ეკლესიების სიმბოლურობა და მისი გაქრობა ანუ VII საუკუნის შემდეგ არა, ყოველ შემთხვევაში, X საუკუნიდან მოყოლებული“ („თავისუფალი ჯერის“ კომპოზიცია, გვ. 153). IX-X საუკუნეთა ეკლესიების არქიტექტურულ ფორმაში სიმბოლური აზრის ნადების შესაძლებლობას, მიუხედავად გარკვეული სკეპტიციზმისა, არცერთი ავტორი არ გამორიცხავს.

ნათლისმცემლის სახელზე აიგო (მონასტერში ძვირფასი რელიკვია – წმ. იოანეს ხორხი ინახებოდა) და, ვფიქრობ, მისი ჯვრული ფორმა ამ ფაქტორმა განაპირობა, მითუმეტეს, რომ აქ ჯვაროვანება, როგორც ითქვა, გარე მასებშიც არის გამოვლენილი. ნათლისღება სიმბოლურად ქრისტეს საფლავად დადებისა და მკვდრეთით აღდგომის სახეა. ნათლისცემის სახელობაზე ეკლესიის კურთხევა თავისი სიმბოლური შინაარსით ჯერისადმი მისი მიძღვნისაგან არ განსხვავდება⁴²⁰. ეგებ ამ ასპექტით უნდა მოექებნოს ახსნა ოპიზის ეკლესიის უჩვეულოდ დაგრძელებულ დასავლეთის მკლავსაც, თუ ვიფიქრებთ, რომ მშენებლებს სურდათ თავიანთი ნაგებობისათვის უსათუოდ ჯვრული მოყვანილობა მიენიჭებინათ და თანაც იძულებულნი იყვნენ ეზრუნათ მის ტვეადობაზე – ოპიზა ხომ კლარჯეთის ერთ-ერთი უდიდესი მონასტერი იყო, IX საუკუნის II ნახევარში აქ უკვე მრავალი ბერი ცხოვრობდა.

	დასავლეთის მკლავის სიგრძის შეფარდება განივი მკლავის სიგრძესთან	დასავლეთის მკლავის სიგრძის შეფარდება აღმოსავლეთის მკლავის სიგრძესთან
მიძნაძორი	2,8	1,8
წყაროსთავი	3,7	2,2
ოპიზა	5,3	2,5
დოლისყანა	3,5	2,6
შატბერდი	2,7	1,7
არტანუჯი	1,6	1,0
კუნთურის საყდარი	1,3	1,1
ჩანგლი	1,8	1,0
ექექი	1,0	0,8
დადაშენი	1,3	0,5
იკვი	0,9	0,5
ხოვორნა	1,0	1,05

ცხრილი 2. მკლავების შიდა ზომების ურთიერთშეფარდება დამატებითსათავსებიან ჯვრულ ეკლესიებში.

⁴²⁰ R. Krautheimer, დასახ. ნაშრ., გვ. 136; დ. თუმანიშვილი, „თავისუფალი ჯერის“ კომპოზიცია, გვ. 151-152.

ამრიგად, დამატებითსათავსებიანი ჯერული ეკლესიების მიმოხილვამ გვიჩვენა, რომ ამ სახის ნაგებობებს გამორჩეული ადგილი უჭირავთ კლარჯეთის IX-X საუკუნეთა არქიტექტურაში და, კერძოდ, სამონასტრო აღმშენებლობაში.

დადგენილია, რომ გარდამავალი ხანისა და უშუალოდ მისი მომდევნო პერიოდის „თაეისუფალი ჯერის“ სახის როგორც მარტივ, ისე დამატებითსათავსებიან ნაგებობებში მკლავების სიგრძეთა შეფარდება სხვადასხვაგვარი შეიძლება იყოს⁴²¹. გვხვდება სამი ძირითადი ვარიანტი:

1. დასაველეთის მკლავი დანარჩენ სამთან შედარებით დაგრძელებულია;

2. გამოიყოფა თანაბარი სიგრძის დასაველეთისა და აღმოსაველეთის მკლავები უფრო მოკლე განივ მკლავებთან შედარებით;

3. დაგრძელებულია აღმოსაველეთის აფსიდიანი მკლავი, ხოლო სამივე მართკუთხა მკლავი უფრო მოკლეა, დაახლოებით ტოლი.

დამატებითსათავსებიან ჯერულ ნაგებობათაგან პირველ ვარიანტს ემხრობა მიძნაძორი, წყაროსთაეი, ოპიზა, დოლისყანა და შატბერდი; მეორეს – არტანუჯი, კუნთურის საყდარი და ჩანგლი; მესამეს – ექეჯი, დადაშენი და იკეი. როგორც განსაკუთრებული შემთხვევა, ცალკე უნდა მოვისხენიოთ ხოყორნა, რომელშიც ოთხივე მკლავი თითქმის ტოლია.

ამ შენობათა მკლავების პროპორციების შეფარდება ფრიად საგულისხმო სურათს იძლევა (იხ. ცხრილი 2⁴²²). გამორჩეულად გრძელი დასაველეთის მკლავი დამახასიათებელია აღნიშნული სახის ყველა კლარჯული სამონასტრო (!) ეკლესიისათვის და მხოლოდ მათთვის. თვით არტანუჯის – კლარჯეთის სატახტო ქალაქის – სამრევლო (არა სამონასტრო) ეკლესიაც კი სხვაგვარ გადაწყვეტას გვიჩვენებს, რომ აღარაფერი ვთქვათ სხვა მხარეებში მდებარე ნაგებობებზე. ვფიქრობ, შეიძლება ვთქვათ, რომ კლარჯეთის სამონასტრო არქიტექტურაში გრიგოლ ხანძთელის დროიდან XI საუკუნის დასაწყისამდე დამკვიდრებული იყო ტრადიცია, რომელიც გულისხმობდა ჯერული აგებულების შენობაში დასაველეთის

⁴²¹ „თაეისუფალი ჯერის“ კომპოზიცია, გვ. 44.

⁴²² ცხრილის შედგენისას კლარჯეთის ნაგებობებისათვის გამოყენებულია გ. და ნ. ბაგრატიონების 1994-1995 წლების ანაზომები, სხვა შენობებისათვის – გრაფიკული მასალა შემდეგი გამოცემებიდან: დადაშენი და ჩანგლი – *ქართული ხუროთმოძღვრების აღბოძი*, ტაბ. 27c და 32b; ექეჯი – *АЮПГ*, ტაბ. 109; კუნთურის საყდარი – *АК*, ნახაზი გვ. 408-ზე; იკეი – *Р. Шмерлинг, Купольный храм в Икви*, გვ. 166, ნახ. 1; ხოყორნა – გ. გაგოშიძე, *ხოყორნის გუმბათიანი ეკლესია*, გვ. 21, სურ. 1.

მკლავის ხაზგასმულ დომინირებას⁴²³. შატბერდში ის ნაკლებად მძაფრად არის გამოხატული, ვიდრე დოლისყანაში და, მითუმეტეს, ოპიზაში. კონტრასტი დასაველეთის მკლავსა და შენობის დანარჩენ ნაწილს შორის აქ შედარებით შერბილებულია, რაც უთუოდ ეპოქის ნიშანია – გარდამავალი ხანის ოსტატებისათვის დამახასიათებელი სწრაფვა მკვეთრ დაპირისპირებაზე აგებული კომპოზიციებისადმი X საუკუნის II ნახევრიდან და განსაკუთრებით ბოლოდან უფრო ზომიერ სახეს იღებს. მაგრამ შატბერდის ეს ზომიერება შეფარდებითია და მხოლოდ წინამორბედი კლარჯული სამონასტრო ეკლესიების ფონზე იკვეთება.

ტრადიციულად ითვლება, რომ დასაველეთის მკლავის დაგრძელება საერთოდ ნიშანდობლივია ტაო-კლარჯეთის გუმბათიანი ეკლესიებისათვის. ყველაზე მკვეთრად ეს აზრი გამოთქვა ა. ხაჩატრიანმა, რომელმაც ჯერული ეკლესიები დაგრძელებული დასაველეთის მკლავით ტაოს („ტაიის“) არქიტექტურული სკოლის „განსაკუთრებულ ქმნილებად“ (*une création particulière*) მიიჩნია⁴²⁴. რამდენადაც „ტაიის“ გეოგრაფიული ფარგლები მის წერილში მეტად გაფართოებულია⁴²⁵, ძნელია ითქვას, კონკრეტულად რომელ რეგიონს გულისხმობს ავტორი და ასხვავებს თუ არა იგი საერთოდ ტაოს,

⁴²³ ნიშანდობლივია, რომ მიდრეკილება დასაველეთის მკლავის დაგრძელებისადმი თავს იჩენს ხანძთის მონასტრის ეკლესიაშიც, რომელიც, როგორც ითქვა სხვა არქიტექტურულ ტიპს – „ჩახაზულ ჯვარს“ ეკუთვნის. დასაველეთის მკლავი აქ 2,4-ჯერ გრძელია განივებთან შედარებით. ამავე ტიპის IX-X საუკუნეთა სხვა რეგიონების ქართულ ეკლესიებში აღნიშნული შეფარდება უფრო მცირე მაჩვენებელს იძლევა: იყალთოში ის შეადგენს 1,0-ს, ბარცანაში – 1,3-ს, მატანის (ქაჩალაურის) „გუმბათიან საყდარში“ – 1,1-ს, ოზანში – 2,0-ს, წეროში – 1,3-ს, ვაჩქორში – საშუალოდ 1,3-ს, ბზიფში – 1,2-ს, ანაკოფიაში – 1,3-ს, ლიხნეში – 1,4-ს.

⁴²⁴ A. Khatchatrian, *Les églises cruciformes du Tayq, Cahiers Archéologiques, 17, 1967, გვ. 208.*

⁴²⁵ რამდენადაც სტატიაში საკუთრივ ტაოს ეკლესიებთან (ისი, იშხანი, ექეკი, ხახული, ოშკი და სხვა) ერთად განხილულია სამხრეთ საქართველოს სხვა პროვინციების ნაგებობებიც (იგივე მენი-რაბათი, ოპიზა, დოლისყანა, ტბეთი, ჯავახეთის ზეგანი), უნდა ვიფიქროთ, რომ ავტორი „ტაიკში“ გულისხმობს არა მხოლოდ ტაოს, არამედ შავშეთ-კლარჯეთსაც და მტკვრის ხეობის ზედაწელის პროვინციებსაც, ე. ი. მთელ ახლანდელ „თურქეთის საქართველოს“. ეს „ტაიკი“, ა. ხაჩატრიანის აზრით, არის ძველი სომხური მიწაწყალი, შემდგომ ასიმილირებული ქართველთა მიერ (*“terre arménienne d’abord, assimilée ensuite par les Géorgiens”* – A. Khatchatrian, გვ. 203). ის საუბრობს „ტაიის არქიტექტურულ სკოლაზე“, როგორც დამოუკიდებელ ფენომენზე, რომელიც არ ეკუთვნის არც ქართულ და არც სომხურ სუროთმომდებლებს.

კლარჯეთს, ჯავახეთს და ა.შ. ასეა თუ ისე, ამჟამად ჩვენს ხელთ არსებული მასალით არ ჩანს, რომ დასავლეთის მკლავის დაგრძელების ტენდენციას ტაოში უფრო ადრე ეჩინოს თავი, ვიდრე კლარჯეთში. პირიქით, გარდამავალ ხანაში, ე. ი. 960-იან წლებამდე, ტაოში აშკარად ცენტრის გარშემო ორგანიზებულ ნაგებობებს ამჯობინებენ (ქაძისი-ქიშლაქი/ჩაჩხუსი, მულლაქ-ქილისე/მუხლაჯიგილისა, ორთული, კინეპოსი, ბობისგერი, ვაჩქორი, ტაოსკარი, ოლთისი, ქაძისი/კიაღმის-სალთი, ექექი). დაგრძელებული დასავლეთის მკლავის ნიმუშები აქ ბევრად ცოტაა (ისი, ბაქჩელი-ქიშლაქი).

აღნიშნული საკითხის სრულად გასაშუქებლად საინტერესოა თეალი გადავავლოთ თვით დასავლეთის მკლავის ძირითადი პარამეტრების ურთიერთშეფარდებას IX-XI საუკუნეთა სხვადასხვაგვარ ჯვარგუმბათოვან შენობებში (იხ. ცხრილი 3⁴²⁶).

როგორც ცხრილიდან ჩანს, კლარჯეთის სამონასტრო ეკლესიები (აქ დამატებითსათავსებიან ჯერულ ნაგებობებთან ერთად ეგულისხმობ ხანძათასაც) სხვა შენობებისაგან გამოირჩევიან იმით, რომ მათში დასავლეთის მკლავის სიგრძე შესამჩნევად სჭარბობს სიგანეს. ყველა სხვა დამატებითსათავსებიან ჯერულ ნაგებობაში –

⁴²⁶ ცხრილის შედგენისას და აგრეთვე წინა შენიშვნაში მოტანილი პროპორციული შეფარდებებისათვის გამოყენებულია გ. და ნ. ბაგრატიონების 1994-1995 წლების ანაზომები (კლარჯეთისა და შავშეთის ეკლესიებისათვის და ვაჩქორისათვის), აგრეთვე გრაფიკული მასალა შემდეგი გამოცემებიდან: იყალთო, ოზაანი და ბარცანა – *AK*, გვ. 340, 350, 365; მატანი – დ. თუმანიშვილი, „გუმბათიანი საყდარი“ სოფ. მატანის მიდამოებში, *ძეგლის მეგობარი*, №60, 1982, გვ. 29; ვალე – რ. მეფისაშვილი, ვალეს ტაძარი და მისი აღმშენებლობის ორი ძირითადი პერიოდი, *Ars Georgica*, 3, 1950, გვ. 32, სურ. 6; ჯავახეთის ახალქალაქი – ე. ჯანდიერი, უზღუდო ქალაქის გეგმარება და მშენებლობის წესი ადრეფეოდალური ხანის ჯავახეთის ახალქალაქში, *ძეგლის მეგობარი*, №47, 1978, გვ. 33; თრიალეთის ახალქალაქი – ლ. რჩეულიშვილი, რატი ერისთავთ-ერისთავის ნაგებობა თრიალეთის ახალქალაქში, *Ars Georgica*, 7, 1971, გვ. 114, სურ. 1; ზედგზითი – გ. მარჯანიშვილი, ზედგზითი, *ძეგლის მეგობარი*, №1, 1986, გვ. 18; თხოთი – P. Шмерлинг, Т. Барнавели, Церковь св. Нины в Тхоти, *საქ. სსრ მეცნ. აკად. საზ. მეცნ. განყ-ბის მაცნე*, №6, 1963, გვ. 161; ატენი – ლ. რჩეულიშვილი, ატენის მცირე გუმბათიანი ეკლესია, *Ars Georgica*, 1, 1942, გვ. 32, სურ. 1; კავთურის ლავრა – დ. თუმანიშვილი, „თავისუფალი ჯერის“ კომპოზიცია, ტაბ. 1-9; სამთავრო – P. Шмерлинг, Самтавро - памятник XI века, *Ars Georgica*, 1, 1942, გვ. 50, სურ. 1; აწყური, სეგეტიცხოველი და სამთავისი – R. Mepiaschvili, W. Zinzadse, *Georgien*, გვ. 276, 291, 294; ბზიფი, ანაკოფია და ლიხნე – Л. Рчсулишвили, *Купольная архитектура VIII-X веков в Абхазии*, Тбилиси, 1988, გვ. 9, 33, 37; წეროსათვის გამოყენებულია გეგმის ანაზომი, შესრულებული მ. შავიშვილის მიერ 1989 წელს..

არტანუჯის ჩათვლით – პირიქით, სიგანე მეტია, ან, ყოველ შემთხვევაში, არანაკლებია. ასევეა მარტივი „თავისუფალი ჯერის“ ტიპის ეკლესიებშიც (ერთადერთი ჩემთვის ცნობილი გამონაკლისია თრიალეთის ახალქალაქი) და – მეტწილად – „ჩახაზული ჯერის“ ტიპისა და მისი მონათესავე რთული კომპოზიციების ნაგებობებშიც (საპირისპირო შეფარდება, ხანძთის გარდა, არის ოზაანში და XI საუკუნის დიდ კათედრალებში).

„თავისუფალი ჯერის“ ტიპის შენობები		დამატებით-სათავსებიანი ჯერული შენობები		„ჩახაზული ჯერის“ ტიპისა და მონათესავე კომპოზიციების შენობები	
ატენის მც. ეკლესია	0,6	მიძნაძორი	1,9	ხანძთა	1,25
თხოთი	0,7	წყაროსთაეი	1,5	სინკოთი	0,6
კაეთურის ლავრა	0,7	ოპიზა	2,5	ეაჩქორი	0,6
ახალქალაქი ჯაეახ.	1,0	დოლისყანა	1,8	ვალე	0,8
ახალქალაქი თრიალ.	1,3	შატბერდი	1,3	იყალთო	0,7
მუღებთი	0,8	არტანუჯი	0,65	ბარყანა	0,7
		ეჭეჭი	0,7	მაგანი	0,8
		დადაშენი	0,7	ოზაანი	1,2
		იკვი	0,65	წერო	0,6
		ჩანგლი	0,9	ბზიფი	0,9
		კუნთურის საყდ.	1,0	ანაკოფია	0,9
		ხოკორნა	0,7	ლიხნე	1,0
				სამთავრო	1,0
				სამთავისი	1,3
				აწყური	1,5
				სვეტიცხოველი	2,25

ცხრილი 3. დასავლეთის მკლავის სიგრძის (OW) შეფარდება სიგანესთან (SN) IX-XI საუკუნეთა ქართულ ჯვარტუმბათოვან ეკლესიებში.

რა თქმა უნდა, დასავლეთის მკლავის ამგვარი დაგრძელება კლარჯეთის სამონასტრო ეკლესიებში გრძივი ღერძის აქცენტირებას იწვევს. დასავლეთ-აღმოსავლეთის მიმართულების ხაზგასმას აქ ხელს უწყობს შესასვლელების განლაგებაც. ოპიზაში, დოლისყანასა და შატბერდში ორ-ორი კარია – ერთი დასავლეთის მკლავის დასავლეთ კედელში, მეორე მასთან ახლოს, იმავე მკლავის სამხრეთ კედელში. რომელიდანაც არ უნდა შევიდეს მომსვლელი, ის მაინც ეკლესიის დასავლეთ ბოლოში, საკურთხეველიდან ყველაზე დაცილებულ ნაწილში ექცევა და შემდეგ მოძრაობს აღმოსავლეთისაკენ. მიძნაძორის ეკლესიაში შედიოდნენ ასევე დასავლეთის მკლავის

დასავლეთ და ჩრდილოეთ კედლებში მოწყობილი კარებით (ამ უკანასკნელით – ჩრდილო-დასავლეთ კუთხის სათავის გავლით). წყაროსთავში ნ. მარის აღწერიდან დანამდილებით ვიცით მხოლოდ ერთი შესასვლელის არსებობა – კელავ დასავლეთის მკლავის დასავლეთ კედელში. ჩრდილოეთის მკლავში აქ კარი არ არის და მგონია, რომ არც სამხრეთისაში ყოფილა (ნ. მარი ამის შესახებ არაფერს გვამცნობს – შენობის ეს მხარე მას უკვე დანგრეული დახვდა). ასეა თუ ისე, რამდენადაც დღესდღეობით ჩვენს ხელთ არსებული მასალით შეიძლება მსჯელობა, ყველგან ჩანს ერთი პრინციპი – შესასვლელი (ერთი ან ორი) კეთდება მხოლოდ დასავლეთის მკლავში და არა განივ მკლავებში. აქ ისევე უნდა გავიხსენოთ ხანძთაც, რომელიც არსებითად იმავე წესს მისდევს – აქ შესასვლელი მოწყობილია დასავლეთის მკლავის მიმდებარე კუთხის დაბალი მონაკვეთების გრძივ კედლებში, ერთმანეთის პირდაპირ, სიმეტრიულად. ეს ძალზე სპეციფიკური თავისებურება მკვეთრად გამოარჩევს კლარჯეთის სამონასტრო ეკლესიებს. ალბათ ძნელად თუ გავიხსენებთ სხვა მეტნაკლებად მოზრდილ ჯვარგუმბათოვან ქართულ ტაძარს, ჩრდილოეთის ან – პირველ რიგში! – სამხრეთის მკლავებში შესასვლელი რომ არ ჰქონდეს. იმავე ექვექს, იკეს, ხოჟორნას, კუნთურის საყდარს ასეთი შესასვლელები აქვს, ისევე, როგორც ათეულობით ტეტრაკონქს, ტრიკონქს, „თავისუფალი ჯვრის“, „ჩახაზული ჯვრისა“ თუ სხვა კომპოზიციის ჯვარგუმბათოვან ნაგებობას – მათი ჩამოთვლა შორს წაგიყვანდა. სხვათა შორის, ერთ-ერთ უიშვიათეს გამონაკლისთაგანია იშხნის გრანდიოზული ტაძარი სამი კარით დასავლეთის მკლავში და არცერთით ჩრდილოეთისა და სამხრეთისაში. საინტერესოა, რომ იშხნის მშენებლობის ერთი ეტაპიც გრიგოლ ხანძთელის წრეს უკავშირდება: ის 820-30-იან წლებში ალაღვინა გრიგოლის დისწულმა საბამ. შემდგომ იშხანი კიდევ ორჯერ მაინც ძირფესვიანად განახლდა და ძნელი სათქმელია, თუ რა არის ტაძარში საბასეული ნაგებობისაგან შემორჩენილი⁴²⁷.

⁴²⁷ იშხნის ტაძრის მშენებლობის ისტორია, ქრონოლოგიურ ფენათა განშრეებისა და ცალკეულ ნაწილთა დათარიღების საკითხები მეტწილად ჯერაც საკამათო და გაურკვეველია, მიუხედავად იმისა, რომ ტაძრის შესახებ საკმაოდ ბევრი დაწერილა: *АЭЮПГ*, გვ. 23-44; *Voyage*, გვ. 24-26; *С. Минацаканян, Звартноц*, Москва, 1971, გვ. 59-62; *АТК*, გვ. 150-152; *ЗТК*, გვ. 23-40; *Архитектурные памятники*, გვ. 155-167; *V. Eid, Ost Turkey: Völker und Kulturen*, გვ. 196-198; *M. Kadıroğlu, The Architecture of the Georgian Church at Işhan*, *EUS - XXVIII*, vol. 121, 1991 (იშხნის ტაძრისადმი მიძღვნილი დღესდღეობით ერთადერთი სპეციალური მონოგრაფია, სამწუხაროდ შეცდომებით საცხე); *D. Piguet-Panayotova, L'église d'Işkhan: patrimoine culturel et création architecturale, Oriens Christianus*, 75, 1991, გვ. 198-253; *W. Djobadze, Monasteries*, გვ. 191-217.

თავი XI

ბუმბათი და ბუმბათქვეშა კონსტრუქცია კლარჯეთის არქიტექტურაში

როგორც ვნახეთ, ჩვენს დრომდე ბუმბათი მეტ-ნაკლებად სრულად კლარჯეთის სამ ეკლესიაში – ხანძთაში, დოლისყანასა და შატბერდში შემონახა. გარდა ამისა, გვაქვს საკმარისი მასალა რათა ვიმსჯელოთ ოპიზის ეკლესიის ბუმბათის შესახებაც, რომელიც 1960-იან წლებში განადგურდა. ამ ოთხი ნაგებობიდან ერთში – ხანძთაში (ყველაზე ადრეულში) ბუმბათქვეშა კვადრატულადან ბუმბათზე გადასასვლელად გამოყენებულია ტრომპები, ხოლო დანარჩენ სამში – შერეული სისტემა, რომელიც შეიძლება დახასიათდეს, როგორც აფრისა და ტრომპის კომბინაცია.

ტრომპი, როგორც ცნობილია, საქართველოში გარდამავალ კონსტრუქციად ადრეული ხანიდან X საუკუნემდე იხმარება. დღესდღეობით ცნობილ რამდენიმე ათეულ ქართულ ტრომპებიან ეკლესიაზე დაკვირვებით შეიძლება გამოიყოს ტრომპული სისტემის გამოყენების ორი სქემა⁴²⁸. პირველი, რომელსაც შეიძლება ვუწოდოთ საფეხუროვანი სქემა, გულისხმობს ოთხ ძირითად ტრომპსა და ოთხ ბუმბათქვეშა თაღზე დადგმულ რვაწახნაგა ბუმბათის ყელს. ტრომპების მეორე რიგი დაცილებულია პირველისაგან და მოთავსებულია მასზე ბევრად მაღლა, როგორც წესი, ყელის ოქტაგონის ზედა კუთხეებში. საჭიროების შემთხვევაში – კერძოდ, თუ ბუმბათი დიდია – შეიძლება გაკეთდეს მესამე რიგიც. გადასვლა წრეზე მიიღწევა მხოლოდ ბუმბათის ყელის თავზე, უშუალოდ ნახევარსფერული კამარის ძირში. ამ სისტემისათვის დამახასიათებელია გეომეტრიულად მკაფიო, კრისტალური არქიტექტურული ფორმების

⁴²⁸ აქ არ ვეხები თავად ტრომპის ფორმის ნაირგვარობის საკითხს, რომელიც ცალკე კვლევას საჭიროებს. ამ პრობლემასთან დაკავშირებით იხ.: W. Rave, *Trompe und Zwickel, Festschrift für Hans Jantzen*, Berlin, 1951, გვ. 97-103; M. Rumpler, *La coupole dans l'architecture byzantine et musulmane*, Strasbourg, 1956, გვ. 82-100; Г. Чубинашвили, *АК*, გვ. 204-206; D. Jones and G. Michell, *Squinches and Pendentives: Problems and Definitions, Art and Archaeology Research Papers, 1*, 1972, გვ. 9-25; R. J. Mainstone, *Squinches and Pendentives: Comments on Problems of Definition, Art and Archaeology Research Papers, 4*, 1973, გვ. 131-137.

მოწესრიგებული საფეხუროვანი განლაგება, რაც მისი სტრუქტურული არსის სიცხადესა და გამჭვირვალებას განაპირობებს. ბუნებრივია, რომ მან ყველაზე სრულყოფილი, მხატვრულად გამომსახველი განხორციელება ე. წ. კლასიკური პერიოდის (VI საუკუნის ბოლო – VII საუკუნის I ნახევარი) ნაგებობებში – მცხეთის ჯვარში, ატენის სიონში, წრომსა და სამწევრისში პოვა. უფრო ადრინდელ ნაგებობებში გეხედება საფეხუროვანი სქემის მარტივი ვარიანტები, რომლებიც არ ითვალისწინებს ტრომპების მეორე რიგს – კეთდება შეკრული რენაწილიანი კამარა ოქტაგონალურ საფუძველზე (ერელაანთ საყდარი⁴²⁹, დაეთიანის ორმოცი მოწამე, შიომღვიმის ნათლისმცემელი, იღლეთის ნათლისმცემელი – ყველა V-VI სს-ისა). როგორც ჩანს, ასევე საფეხუროვანი სქემა იყო გამოყენებული სამხრეთ-დასავლეთ საქართველოს ორ ადრეულ ეკლესიაში – სუხბენსა⁴³⁰ და ფარნაკში⁴³¹.

მომდევნო ხანაში საფეხუროვანი სქემა განხორციელებულია ისში⁴³², ატენის მცირე გუმბათიან ეკლესიაში, თელოვანის ჯვარპატიოსანში, ქსნის კაბენში, ალბათ ბარცანაშიც⁴³³ (ყველა – VIII-IX საუკუნეებისა), ვარიანტი ტრომპების ერთი რიგითა და შეკრული რენაწილიანი კამარით – გურჯაანის ყველაწმინდასა (VIII საუკუნე) და, გ. ჩუბინაშვილის ვარაუდით, ხირსის სტეფანწმინდაში (IX

⁴²⁹ ერელაანთ საყდარში თვით კამარა არ შემონახულა, მაგრამ მისი არსებობა საეჭვო არ არის, რადგან ყელის კარგად შემორჩენილ სამხრეთ ნაწილზე მეორე რიგის ტრომპები არ ჩანს (Г. Чубинашвили, Крестовокупольная церковь Эрелаант-Сақдари близ Ахмета, ВИИ, I, გვ. 47, ტაბ. 12-13). მიუხედავად ამისა, შენობის რესტავრაციისას აქ ნახევარსფერული გუმბათი ამოიყვანეს!

⁴³⁰ ასე ვარაუდობდა ე. თაყაიშვილი, რომელსაც 1917 წელს სუხბენში გადახურვა უკვე ჩანგრეული დახედა (АЭЮПГ, გვ. 81).

⁴³¹ ფარნაკის ეკლესია ახლა დანგრეულია. ე. თაყაიშვილის მიხედვით, მისი გუმბათის ყელი ოთხწახნაგაა და „გარდამავალი აფრები სრულიად არა აქვს“ (კოლა-ოლოისი, გვ. 51), მაგრამ ა. კალგინის გეგმაზე ნაჩვენებია სწორედ რვაწახნაგა ყელისა და ტრომპების პროექცია (ქართული ხუროთმოძღვრების ალბომი, ტაბ. 24). ნ. გენგიური სწორად შენიშნავს, რომ აქ ტრომპები ალბათ ყელის ზემოთ, უშუალოდ გუმბათის ნახევარსფეროს ძირში უნდა ყოფილიყო (ნ. გენგიური, ფარნაკის ეკლესია, საქართველოს სიძველენი, 3, 2003, გვ. 32).

⁴³² ე. თაყაიშვილის მიხედვით, გუმბათი ისში „საფეხუროვან ტრომპებს“ ეფუძნებოდა (АЭЮПГ, გვ. 80). ნ. ბაგრატიონის ცნობით, 1996 წელს გუმბათ-ქვეშა კონსტრუქცია თითქმის მთლიანად ჩანგრეული იყო, მაგრამ ჯერ კიდევ ჩანდა ტრომპის კვალი.

⁴³³ ბარცანის ეკლესიის გუმბათი ჩანგრეულია. შემორჩენილი ნაშთების მიხედვით უნდა ვიფიქროთ, რომ აქ იყო რვაწახნაგა ყელი და მცირე ტრომპების რიგი მის ზედა კუთხეებში. იხ ჭრილის რეკონსტრუქცია: АК, გვ. 351.

საუკუნის რეკონსტრუქცია)⁴³⁴. საფეხუროვანი სქემის უკანასკნელი და ამასთან ტექნიკურად ერთ-ერთი საუკეთესო ნიმუში – ტრომპების სამი რიგით – გვაქვს ხანძთის ეკლესიაში.

ტრომპული სისტემის გამოყენების მეორე სქემას პირობითად წრექმნადი შეიძლება ვუწოდოთ. ეს სახელწოდება ალბათ სრულად ვერ ასახავს მის სპეციფიკას, მაგრამ აღნიშნავს მთავარ თავისებურებას – უკვე უშუალოდ ოთხი ძირითადი ტრომპის ზემოთ, გუმბათის ყელის ქვეშ იქმნება წრე (ხაზს ვუსვამ – არა წრეს მიახლოებული მრავალწახნაგა, არამედ სწორედ წრე), ე. ი. კვადრატიდან წრეზე გადასვლის მექანიზმი, რომელიც პირველ სქემაში საფეხურებადაა დაშლილი და გუმბათის ყელის მთელ სიმაღლეზე განაწილებული, აქ თითქოს „ილექება“ ყელის ძირში, იკუმშება და მცირე ფართობზე თავსდება. როგორც წესი, წრექმნად სქემაში მეტ-ნაკლებად აქტიურად მონაწილეობს აფრული ელემენტის ტრომპების აქეთ-იქით კედლის სფერულად შეზნექილი სამკუთხა მონაკვეთების სახით.

წრექმნადი სქემა შეიძლება შეიცავდეს ტრომპების ერთ ან ორ რიგს. ორრიგიანი ვარიანტი განსაკუთრებით მკაფიოდ წარმოაჩენს მის თავისებურებებს. თუ საფეხუროვან სქემაში ყველა შემადგენელი ნაწილი მკაფიოდ მოფარგლულ, დასრულებულ ერთეულს წარმოადგენს და ყოველი მათგანის „მუშაობის“ სივრცეცა და შედეგიც ერთი შეხედვითვე საესებით ნათელია, აქ ელემენტები კომპაქტურ ჯგუფად იკვრება და მათი ფუნქციები თვალისათვის ძნელი გასამიჯნავია. მცირე ტრომპების დიდებთან მჭიდროდ მიახლოების გამო გუმბათ-ქვეშა კვადრატის წახნაგთა როდენობა ერთბაშად, როგორღაც ქაოტურად იზრდება – ამ პროცესის „წაკითხვა“ საკმაოდ რთულია, ზოგჯერ (განსაკუთრებით მაშინ, როცა ტრომპები თლილი ქვით არ არის გამოყვანილი) შეუძლებელიც. იქმნება შთაბეჭდილება, რომ გადასვლა წრეზე უცებ, ერთიანად ხდება და არა ნაბიჯ-ნაბიჯ, თანდათანობით.

წრექმნადის სქემის ორრიგიან ვარიანტში აფრული მონაკვეთების ზომაც და როლიც უმნიშვნელოა. მცირე ტრომპები თითქმის მთლიანად ავსებენ ადგილს დიდების აქეთ-იქით. მათი წყალობით გუმბათქვეშა არე იმდენად უახლოედება წრეს, რომ საკმარისია კედლების ოდნავი გამობურცვა სრული სიმრგვალის მისაღწევად. უფრო არსებით როლს ასრულებენ აფრული ელემენტები მარტივ ვარიანტში. როდესაც მშენებლები მხოლოდ ოთხ ძირითად ტრომპს

⁴³⁴ იქვე, გვ. 329-330, ტაბ. 250-II. მოგვიანებით, XVI საუკუნეში ტაძარი კელაე საფუძვლიანად განახლდა და გუმბათქვეშა ტრომპული კონსტრუქცია აფრულით შეიცვალა. შემორჩა მხოლოდ ერთი ტრომპის ნაშთი სამხრეთ-დასავლეთ კუთხეში.

სჯერდებიან და უარს ამბობენ მეორე რიგზე, ბუნებრივია, ფართოვდება აფრული მონაკვეთების ფუნქცია – მათი მეშვეობით ხდება რეაწახნაგას წრემდე მიყვანა. შესაბამისად, იზრდება მათი ზომაც.

წრექმნადი სქემის გავრცელება ქართულ არქიტექტურაში გარდამავალ ხანას ემთხვევა, თუმცა მცირე ტრომპების დიდებთან მიახლოების ტენდენცია უფრო ადრეც იჩენს თავს, კერძოდ ძველი შუამთის დიდ (მცხეთის ჯვრის ტიპის) ეკლესიაში. გუმბათის ყელი აქ 16-წახნაგაა, მაგრამ ეს მაინც საფეხუროვანი სქემის სახესხვაობად უნდა ჩაითვალოს. VIII საუკუნიდან X საუკუნის შუახანებამდე წრექმნადი სისტემის გამოყენების რამდენიმე მაგალითი გვაქვს. ვაჩეჟორის წმ. სტეფანეს ეკლესიაში⁴³⁵, მატანის „გუმბათიან საყდარში“, ოზაანის ამალღებასა და მარტვილის მონასტრის დიდ ტაძარში (აღდგენილია 922-957 წლებს შორის)⁴³⁶ დიდ ტრომპებზე მცირეებია „დასმული“, ნეკრესსა და კისისხევის ყველაწმინდაში⁴³⁷ მხოლოდ დიდი ტრომპებია გაკეთებული. ყველა ჩამოთვლილ ნაგებობაში გუმბათის ყელი შიგნით მრგვალია. ამავე სქემას მისდევენ – თუმცა გარკვეული თავისებურებებით – ქსნის ხეობის ორი უყელოგუმბათიანი ეკლესია – წირქოლი და არმაზი.

ერთ-ერთი უმთავერესი საკითხი, რომელიც წამოიჭრება ტრომპული სისტემის წრექმნადი სქემის განხილვისას, არის მისი შემადგენელი აფრული ელემენტების წარმოშობის პრობლემა. როგორც ცნობილია, საქართველოში – განსხვავებით, ეთქვათ,

⁴³⁵ ვაჩეჟორში ტრომპები შემოინახა ჩრდილო-აღმოსავლეთ კუთხეში, სხვა საში კუთხე ჩანგრეულია. ა. კალგინის მიერ 1907 წელს შესრულებულ ნახაზებზე ვაჩეჟორის გუმბათქვეშა კონსტრუქცია სქემატურად არის ნაჩვენები – დატანილი არ არის მცირე ტრომპები (*ქართული ხუროთმოძღვრების აღბოძი*, ტაბ. 16-17). გ. და ნ. ბაგრატიონების მიერ გაკეთებული ზუსტი ანაზომისათვის იხ.: დ. ხოშტარია, წმ. სტეფანეს ეკლესია ვაჩეჟორის მონასტერში, *ძეგლის მეგობარი*, №4 (99), 1997, გვ. 26, სურ. 2.

⁴³⁶ Г. Чубинашвили, *Памятники типа Джвари*, გვ. 53, ტაბ. 70-71, 73-74. მარტვილში დიდი ტრომპების ნაცვლად გამოყვანილია დაკიდული თაღები – გ. ჩუბინაშვილის გამოქვეყნით, ეს არის „ტრომპის დაშლა ნაწილებად“. VII საუკუნის ტაძრის მოგვიანო რეკონსტრუქციას ათარიღებს „მატიანე ქართლისა“, რომლის მიხედვითაც ეკლესია ააშენა (უნდა ეივგულისხმოდ – აღადგინა) აფხაზთა მეფე გიორგი II-მ (*ქართლის ცხოვრება*, ტ. I, გვ. 265). ვფიქრობ, რომ გუმბათქვეშა კონსტრუქცია სწორედ ამდროინდელი უნდა იყოს. რაც შეეხება თვით გუმბათს, ის კიდევ უფრო გვიანდელია.

⁴³⁷ გ. ჩუბინაშვილი კისისხევს VI-VII საუკუნეებით ათარიღებდა (*AK*, გვ. 257), მაგრამ მისი არქიტექტურის ისეთი თავისებურებები, როგორცაა გარე კუთხეების ნიშების ნახევარკონქსური გადახურვა და გუმბათის მრგვალი ყელი გეაფიქრებინებს, რომ შენობა X საუკუნის I ნახევრისა უნდა იყოს.

კონსტანტინოპოლისაგან⁴³⁸ – ადრექრისტიანულ ხანაში აფრები არ იხმარება, არც დამოუკიდებლად და არც ტრომპის დანამატად. ქართულ არქიტექტურაში აფრის გამოყენების უადრეს მაგალითად ითვლება ეპინაძიანის ყველაწმინდის ეკლესია, აგებული IX საუკუნეში, ე. ი. დაახლოებით იმ დროს, როცა ვრცელდება ტრომპული სისტემის წრექმნადი სქემა. ძნელია ითქვას, როგორია ამ ორი მოვლენის ურთიერთმიმართება. შესაძლოა, აფრები განვითარდა წრექმნადი სქემიდან მისი შემადგენელი აფრული ჩანასახის საფუძველზე; შესაძლოა, პირიქით, წრექმნადი სქემა შეიქმნა უკვე ცნობილი აფრული სისტემის ზეგავლენით; არც ისაა გამორიცხული, რომ ისინი ქართულ არქიტექტურაში ერთმანეთისაგან დამოუკიდებლად იყოს დამკვიდრებული. ამ საკითხზე მსჯელობისას ალბათ მაინც გასათვალისწინებელია, რომ ქვეყნის სხვადასხვა მხარეში შემოინახა გარდამავალი ხანის ათამდე ნაგებობა, რომლებშიც ტრომპული სისტემის წრექმნადი სქემაა განხორციელებული, ხოლო იმავე ხანების აფრებიანი შენობა სულ რამდენიმე ვიცით, თანაც ეპინაძიანის გარდა ყველა მხოლოდ აფხაზეთში (ბზიფი, ლიხნე, მოქეი). ვფიქრობ, ეს გარკვეულ საფუძველს გვაძლევს ვიფიქროთ, რომ აფრული ელემენტი ჩვენს არქიტექტურაში პირველად სწორედ წრექმნადი სქემის გზით შემოვიდა, როგორც ძირითადი ტრომპული მექანიზმის დამხმარე დამატება და შემდეგ იქცა დამოუკიდებელ კონსტრუქციულ სისტემად. ეს მხოლოდ წინასწარი მოსაზრებაა, რომლის სათანადოდ დასაბუთებაც ჩაღრმავებულ კვლევა-ძიებას საჭიროებს.

დაახლოებით IX-X საუკუნეთა მიჯნაზე ქართული ეკლესიების კონსტრუქციულ გადაწყვეტაში სიახლე გაჩნდა: ტრომპული სისტემის წრექმნადი სქემის საფუძველზე აღმოცენდა თავისებური

⁴³⁸ ბიზანტიურ არქიტექტურაში აფრები მკვიდრდება VI საუკუნიდან. უადრეს მონუმენტურ ნიმუშად მკვლევართა უმრავლესობა მიიჩნევს კონსტანტინოპოლის წმ. სოფიოს ტაძრის 558-562 წლებში აღდგენილ გუმბათქვეშა კონსტრუქციას (R. Traquair, *The Origin of the Pendantive*, Montclair, 1928, გვ. 2-5; J. Fink, *Die Kuppel über dem Viereck: Ursprung und Gestalt*, Freiburg-München, 1958, გვ. 17-20; Г. Чубинашвили, *Цроми*, გვ. 62). ამავე დროს აღნიშნავენ, რომ მიხიატურულ ნაგებობებში აფრები გვხვდება უფრო ადრეც, მაგალითად აბუ მინას ეკლესიის კრიპტაში ალექსანდრიასთან – V საუკუნის დასაწყისი (G. Stanzi, *Längsbau und Zentralbau als Grundthemen der frühchristlichen Architektur*, Wien, 1979 გვ. 97), სენატის სახლის პორტიკში კონსტანტინოპოლში – 530-იანი წლები (R. Krautheimer, *Early Christian and Byzantine Architecture*, Harmondsworth, 1975, გვ. 253). ე. პ. სვიფტის აზრით, „ნამდვილ აფრებად“ უნდა ჩაითვალოს წმ. სოფიოს ტაძრის თავდაპირველი გარდამავალი სისტემა (E. H. Swift, *Roman Sources of Christian Art*, New-York, 1951, გვ. 123-124).

კომბინირებული ფორმა, რომელსაც „აფრა-ტრომპს“ ეწოდებოდა. კავშირი მათ შორის სრულიად აშკარაა. წრეკმნადი ტრომპული კონსტრუქცია ფორმალურად თავადაც უკვე აფრა-ტრომპულია, ვინაიდან აფრულ ელემენტსაც შეიცავს. ქვემოთ ცალკეული ნაგებობების განხილვისას დავინახავთ, რომ აფრა-ტრომპების ზოგიერთი ადრეული ნიმუში ძალიან ახლო დგას წრეკმნადი სქემის ტრომპებთან, იმდენად ახლოს, რომ მათს შორის მკაფიო ზღვარის გაღებაც ჭირს. ზოგად განმასხვავებელ ნიშნად უნდა ჩაითვალოს შემადგენელ ნაწილთა სხვადასხვაგვარი ურთიერთმიმართება: წრეკმნადი სქემის ტრომპი მთლიანად განსაზღვრავს გარდამავალი კონსტრუქციის ხასიათს და თავისი აგებულებით არ არის დამოკიდებული აფრულ კომპონენტზე, რომელსაც მეორეხარისხოვანი როლი ენიჭება; აფრა-ტრომპი კი გულისხმობს ტრომპის აფრაში ჩასმას – ისე, რომ მისი არქიტექტურული გადაწყვეტა ითვალისწინებდეს აფრასთან თანაარსებობის პირობებს.

დანამდელებით შეიძლება ითქვას, რომ აფრა-ტრომპი პირველად სამხრეთ-დასავლეთ საქართველოში გაჩნდა. X საუკუნის ბოლომდე ქვეყნის სხვა მხარეებში ეს ფორმა საერთოდ არ ჩანს, ამ დროიდანაც ქართლში, კახეთში, იმერეთსა და აფხაზეთში აფრა-ტრომპების თითო-ოროლა ნიმუში მოიძებნება – მაშინ, როდესაც სამხრეთ-დასავლეთ საქართველოს პროვინციებში მათი რაოდენობა თორმეტს აღწევს და ამათგან ნახევარი მაინც 980-იან წლებზე ადრინდელია.

როდის გაჩნდა პირველად აფრა-ტრომპი? დღესდღეობით ჩვენს ხელთ არსებული მასალით ამ კითხვაზე ზუსტი პასუხის გაცემა შეუძლებელია. უადრეს ჩვენთვის ცნობილ ნიმუშად უნდა მივიჩნიოთ გუმბათქვეშა კონსტრუქცია კინეპოსის მონასტრის მთავარ ეკლესიაშიც (სავარაუდოდ IX-X სს. მიჯნა) ის ამჟამად ჩანგრეულია, მაგრამ ჩანს ძველ ფოტოსურათზე⁴³⁹. აქ გაკეთებული იყო მხოლოდ ოთხი ძირითადი ტრომპი (მეორე რიგის მოწყობა არ დასჭირვებიათ გუმბათის მცირე დიამეტრის გამო). აფრულ მონაკვეთებს საკმარის მცირე ადგილი უკავიათ, მაგრამ, მიუხედავად ამისა, ერთი შეხედვით გარდამავალი კონსტრუქცია აღიქმება, როგორც აფრული⁴⁴⁰.

აფრა-ტრომპის ქრონოლოგიურად მომდევნო ნიმუშები კლარჯეთის ორ ზემოთგანხილულ ეკლესიაში – ოპიზასა და დოლისყანაში გვაქვს, ამასთან დოლისყანა უადრესი ნაგებობაა, რომელმაც გუმბათქვეშა კონსტრუქცია დღემდე შემოინახა და ადგილზე

⁴³⁹ В. Беридзе, *АТК*, ტაბ. 36.

⁴⁴⁰ დამახასიათებელია, რომ ა. კალგინის ანაზოიის მიხედვით შესრულებულ ჭრილზე ნაჩვენებია წმინდა აფრული გადასვლა, ტრომპები საერთოდ არ არის დატანილი (*ქართული ხელოვნების აღბოძი*, ტაბ. 22-ც).

შეიძლება იქნას შესწავლილი. ის გეიჩვენებს, რომ მიუხედავად აფრების როლის გაზრდისა, დიდი ტრომპები ინარჩუნებენ თავიანთ ძირითად კონსტრუქციულ დანიშნულებას. მეტიც, გარკვეულად ფუნქციურია მცირე ტრომპებიც – კედლის პატარა მონაკვეთები მათს ზემოთ ასევე სწორხაზოვანია.

X საუკუნის შუახანებისა და II ნახევრის სამი, ამჟამად დანგრეული ეკლესიის – ჯავახეთის წყაროსთავის, ზეგანისა და სოლომონკალას გუმბათქვეშა გარდამავალი სისტემის შესახებ ჩვენ გარკვეული წარმოდგენა გვაქვს ე. თაყაიშვილის 1902 წლის ექსპედიციის მასალების წყალობით. ს. კლდიაშვილის მიერ შესრულებულ ჭრილებზე სამივე ნაგებობაში სქემატურად ნაჩვენებია აფრა-ტრომპები⁴⁴¹.

აფრა-ტრომპების შემდგომი ევოლუცია, პირველ რიგში, დაკავშირებულია ტაოს დიდ ეკლესიებთან. ჩინებულ მდგომარეობაში მოატანა ჩვენს დრომდე ხახულის ტაძარმა (950-70-იანი წლები)⁴⁴², რომლის გუმბათქვეშა სისტემა მნიშვნელოვან სიახლეებს გეიჩვენებს. ტრომპების გეომეტრიული ფორმა შეიცვალა – ისინი კონუსურ სეგმენტებად იქცნენ. მათი ზედაპირი რთულად არის დანაწევრებული. ძირითად ნაწილს ფარავს მარაოსებრ გადაშლილი კოეზისებრი ღრმულები. სამ აფრაზე ცხრა-ცხრა ასეთი ელემენტი, რომლებიც ნიჟარისებრ ზედაპირს ქმნიან, მეოთხეზე (ორდილო-დასავლეთისაზე) – სამი. ტრომპები შემოფარგლულია პროფილირებული რკალური სარტყლების სახის მქონე მშვილდა თალებით. უშუალოდ მათ ზემოთ კუთხეებში ჩასმულია მეორე რიგის ორ-ორი კონქური (მეოთხედ-სფერული) ტრომპი. აფრულ ნაწილს ძალიან მცირე ადგილი უკავია, მაგრამ ტექნიკური შესრულების ძალიან მაღალი ხარისხის წყალობით, უადრესად ზუსტად და ეფექტიანად „მუშაობს“. მიუხედავად ტრადიციული ფორმის შეცვლისა, ხახულში ტრომპები კვლავ ინარჩუნებენ კონსტრუქციულ როლს – ისინი კუთხეებს „აჭრიან“ გუმბათქვეშა კეადრატს და არატოლფერდა ოქტოგონს ქმნიან.

ამრიგად, ოპიზასა და დოლისყანასთან შედარებით ხახულის აფრა-ტრომპებში ორი მნიშვნელოვანი სიახლე იჩენს თავს:

1. ტრომპი აღარაა ნახევარკონუსური, ის ბრტყელდება და მსუბუქად შეზნექილ სეგმენტურ ზედაპირს იძენს, ე. ი. ძლიერდება მისი დაქვემდებარება აფრისადმი (თუმცა ხახულში ეს ჯერ კიდევ არ ნიშნავს კონსტრუქციული ფუნქციის გადაგვარებას).

⁴⁴¹ Е. Таханшвили, Экскурсия 1902 года, ნახ. 25 (წყაროსთავი), 39 (ზეგანი), 54 (სოლომონკალა). სეგანში შემორჩა სამხრეთ-დასავლეთ გუმბათქვეშა კუთხის ქვედა ნაწილი, რომლის მიხედვითაც შეიძლება დავასკვნათ, რომ ტრომპები ნახევარკონუსური უნდა ყოფილიყო.

⁴⁴² АЗЮПГ, ტაბ. 97²; W. Djobadze, *Monasteries*, ტაბ. 197-198.

2. ტრომპი აღარაა გლუვი, ის მთლიანად იფარება კვეთილი მორთულობით და ინტერიერის დეკორაციული შემკულობის ერთ-ერთ უმთავრეს ელემენტად იქცევა.

როგორც ჩანს, დაახლოებით ხახულის მსგავსი აფრა-ტრომპები უნდა ყოფილიყო ექვეის აწ მთლიანად განადგურებულ ეკლესიაშიც (950-60-იანი წლები). ი. ზდანევიჩის ერთადერთ ფოტოსურათზე, რომელიც ტრომპის ქვედა ნაწილს ასახავს, ჩანს ნიჟარისებრი დამუშავება⁴⁴³. ი. ზდანევიჩისავე შესრულებულ გეგმის ნახაზზე დატანილია როგორც დიდი, ისე მცირე ტრომპების პროექცია⁴⁴⁴.

ოშკის მონასტრის დიდ ტაძარში (963-973 წლები)⁴⁴⁵ უზარმაზარი, თითო ქვაში ნაკვეთი ტრომპების ზედაპირი ასევე გაფორმებულია მარაოსებრ გაშლილი კოეზისებრი ელემენტებით, ოღონდ ხახულის შებრუნებული ვერსიით – სამ ტრომპზე სამ-სამი „კოეზია“, ერთზე (სამხრეთ-დასავლეთისაზე) – ცხრა. ტრომპები თითქმის მთლიანად ფარავს აფრების ზედაპირს და – რაც მთავარია – არსებითად მიჰყვება მას, მხოლოდ ოდნავ არის შუაში შეღრმავებული. მათ შესახებ უფრო „აფრებზე დატანილი“ ითქმის, ვიდრე „აფრებში ჩასმული“. ბუნებრივია, ისინი არცერთ დონეზე არ ქმნიან წახნაგებს, კონსტრუქციულად უფუნქციონი არიან.

ამრიგად 960-70-იანი წლებიდან სამხრეთ-დასავლეთ საქართველოს არქიტექტურაში იკვეთება გარკვეული ტენდენცია: ხახულში ტრომპმა კონუსური სეგმენტის სახე მიიღო და კვეთილი მორთულობით დაიფარა, ოშკში კი კონსტრუქციული დანიშნულებაც დაკარგა, აფრის ზედაპირს დაექვემდებარა და მის სამკაულად იქცა. თითქოს აშკარად ჩანს აფრა-ტრომპის შემადგენელი ტრომპული ნაწილის თვედაპირველი ტექნიკური არსის დაკარგვისა და გადეკორაციულების პროცესი, რომელიც ლოგიკურად უნდა დასრულდეს ტრომპის სრული გადაგვარებით. მაგრამ ასე არ მომხდარა. ოშკის შემდეგ აფრა-ტრომპების ეეოლუციის ხაზი ტეხილს აკეთებს და მოულოდნელ მიმართულებას იღებს. ამ შემობრუნების თვალსაჩინო ილუსტრაციაა ტბეთის ტაძარი. მისი გუმბათქვეშა სისტემა (ახლა ჩანგრეულია, მაგრამ ჩანს ა. პაელინოვის 1888 წლის ფოტოსურათზე⁴⁴⁶) ამოყვანილია შენობის მესამე ან მეოთხე რეკონსტრუქციისას, X საუკუნის მიწურულს ან XI საუკუნის I ნახევარში (იხ. ქვემოთ, დანართი: შავშეთის ეკლესიები). მიუხედავად ამისა, ის უფრო არქაულად გამოიყურება, ვიდრე ხახულისა და, მითუმეტეს, ოშკის

⁴⁴³ I. Zdanevitch, *L'itineraire georgien de Ruy Gonzales de Clavijo et les eglises aux confines de l'Atabegat*, Paris, 1966, გვ. 19.

⁴⁴⁴ АЕЮПГ, ტაბ. 109-1.

⁴⁴⁵ АЕЮПГ, ტაბ. 61, 63⁴; W. Djobadze, *Monasteries*, ტაბ. 124, 129.

⁴⁴⁶ А. Павлинов, ტაბ. XLIII.

აფრა-ტრომპები. ტბეთში კონსტრუქცია მკაფიოდ იყოფა აფრულ და ტრომპულ ნაწილებად. ტრომპი კვლავ დაპატარავდა და შესამჩნევად შეღრმავდა. მცირე ტრომპები ფოტოზე არ ჩანს, მათ ადგილას დიდი ტრომპების აქეთ-იქით ჩასმულია ცერად ჩაკეტილი, წინა მხრიდან რკალურად მრუდხაზოვანი ქვები, რომლებიც თითქოს ზღუდარე-ბივით დეკს.

აგებულებითა და საერთო ხასიათით ტბეთისას მიაგავს შატ-ბერდის ეკლესიის გუმბათქვეშა კონსტრუქციაც. მისი თავისებურებაა გამორჩეულად მრავალფეროვანი დეკორი – ყველა ტრომპი სხვადა-სხვაგვარად არის მორთული კვეთილი ჩუქურთმით.

აფრა-ტრომპების უკანასკნელი ნიმუში ტაო-კლარჯეთში და, ალბათ, მთელ საქართველოშიც შემოგვინახა იშხნის ტაძარმა⁴⁴⁷. ის გაკეთებული უნდა იყოს 1032 წელს დასრულებული ბოლო დიდი რეკონსტრუქციის დროს. ტრომპები ისევ გაბრტყელდა, თუმცა კვლავ ფუნქციურია. ისინი დამუშავებულია ტრადიციული ნიჟარისებრი კვეთილობით, მაგრამ მეტისმეტად დაწერილმანებულად, უძარღვოდ და არცთუ ისე ხარისხიანად. მთლიანად გუმბათქვეშა კონსტრუქციის გადაწყვეტა მხატვრულად გაუმართავია, იქმნება შთაბეჭდილება, რომ აფრა-ტრომპები ამ ხუროთმოძღვრებაში უადგილოა, ერთგვარად რუდიმენტულია. როგორც ჩანს, 1020-30-იანი წლებისათვის ამ ფორმის ევოლუცია ჩიხში მოექცა. განვითარებული ცხოველხატული სტილის მოთხოვნებს ის ვეღარ მოერგო.

ამრიგად, 940-იანიდან 1030-იან წლებამდე, თითქმის ერთი საუკუნის განმავლობაში, აფრა-ტრომპი არის გუმბათქვეშა გარდამ-ვალი კონსტრუქციის წამყვანი და, საფიქრელია, ერთადერთი სახე ტაო-კლარჯეთის არქიტექტურაში. საქართველოს სხვა მხარეებში აფრა-ტრომპების ნიმუშები ძალზე ცოტაა. ყველაზე განვითარებული სახით მათ ვხვდებით ნიქოზის წმ. მთავარანგელოზის ეკლესიაში (X საუკუნის ბოლო). მათი გადაწყვეტა მჭიდრო კავშირს ამჟღავნებს ტაო-კლარჯეთის არქიტექტურასთან. აქ გამეორებულია ისეთი სპეციფიკურად ტაოური ხერხიც კი, როგორცაა ტრომპების სხვადასხვაგვარი გაფორმება პრინციპით 3+1, თუმც კი თავისებურად: სამი ტრომპის ზედაპირი ნიჟარისებურად არის დამუშავებული, მეოთხესი გლუვია. საინტერესო მაგალითია ბიჭვინტის ღმრთის-მშობლის ტაძრის (სავარაუდოდ X-XI საუკუნეთა მიჯნა) აფრა-ტრომპები, რომლებიც ასევე ენათესავენ ტაო-კლარჯულს. ეს ფაქტი მით უფრო მნიშვნელოვანია, რომ მთლიანად ბიჭვინტის ტაძრის ხუროთმოძღვრებას ძლიერი ბიზანტიური გავლენის კვალი ატყვია. იკვის ეკლესიაში (X საუკუნის ბოლო) ნიჟარისებრი კვეთილობა პირდაპირ აფრის ზედაპირზეა დატანილი. თავად კონსტრუქცია

⁴⁴⁷ АЭЮПГ, ტაბ. 2, 14-15; W. Djobadze, *Monasteries*, ტაბ. 291-292.

წმინდა აფრულია და აქ მხოლოდ იმიტომ ვახსენებ, რომ მისი დეკორი ასევე უნდა მომდინარეობდეს ტაოური აფრა-ტრომპების მხატვრული გაფორმებისაგან.

ცალკე უნდა ითქვას ჰექსაკონქების შესახებ. აფრა-ტრომპების ანალოგიური კონსტრუქცია გამოყენებულია ამ ტიპის რამდენიმე ეკლესიაში: გოგუბანში (გეიანდელი გოგაუბა, X საუკუნის II ნახევარი),⁴⁴⁸ ბოჭორმაში (X საუკუნის ბოლო), კაცხში (989-1014 წლები). ამ რიგში უნდა მოვიხსენიოთ კუმურდოს ტაძარიც (დასრულდა 964 წელს) – შენობა ხუთი აფსიდითა და ერთი მართკუთხა მკლავით. ამ ნაგებობებში გუმბათის საფუძველს წარმოადგენს ექვსკუთხედი, რომელიც, ცხადია, უფრო ახლოსაა წრესთან, ვიდრე კვადრატი და, შესაბამისად, გუმბათის მასზე დაბჯენაც უფრო იოლია. ტრომპი უფრო ბრტყელია, ფართოდ გაშლილი, ვინაიდან მართ კუთხეზე კი არ ზის, არამედ ბლაგეზე, 120°-იანზე. უთუოდ ამ გაშლილობამ უბიძგა გოგუბნისა და კუმურდოს ხუროთმოძღვრებს მათში ფიგურული რელიეფები ჩაესვით – მართ კუთხეზე გადაყვანილ აფრა-ტრომპებში ასეთი მორთულობა არსად გვხვდება.

XI საუკუნის 30-იანი წლების შემდეგ აფრა-ტრომპი ქრება ქართველ ხუროთმოძღვართა რეპერტუარიდან⁴⁴⁹ და ადგილს უთმობს წმინდა აფრულ სისტემას, თუმცა ვერ ვიტყვი, რომ ის საბოლოოდ მიევიწყებინოთ. კარგა ხნის შემდეგ, გიორგი III-სა და თამარის ეპოქაში, აფრა-ტრომპი აქა-იქ ისევ იჩენს თავს. იკორთის ეკლესიაში (1072) აფრის ქვედა ნაწილში გამოკვეთილია ნიჟარისებრ გაფორმებული პატარა ტრომპი, რომელიც შორეულად მოგვაგონებს იშხნისას⁴⁵⁰. მსგავსი გადაწყვეტის კვალი ჩანს ბეთანიაშიც (XII-XIII საუკუნეთა მიჯნა). შესაძლოა აფრა-ტრომპების დეკორაციული გაფორმების წესის გამოძახილი გეკონდეს გერგეტის სამებაშიც (XIV საუკუნის I მესამედი), სადაც აფრებში ჩართულია ორნამენტული

⁴⁴⁸ გოგუბნის ეკლესია ახლა მთლიანად დანგრეულია. მის გუმბათქვეშა კონსტრუქციაზე მსჯელობა შეგვიძლია ე. თაყაიშვილის ექსპედიციის მასალებით: *Эксперсия 1902 года*, გვ. 74, ნახ. 49, ტაბ. XVI-30. იხ. აგრეთვე: დ. ხოშტარია, *შენიშვნები გოგუბნის (გოგიუბის) ეკლესიის თაობაზე, ლიტერატურა და ხელოვნება*, №3, 1999, გვ. 130-131.

⁴⁴⁹ აფრისა და ტრომპის ნაირგვარი პიბრიდები და კომბინაციები გვხვდება ქართული ეკლესიების კარიბჭეებსა და სტოებში X-XI საუკუნეებშიც (ოშკი, კაცხი, მანგლისი, სამთავრო) და მერვეც (გელათი, ბეთანია, საფარა და სხვა), მაგრამ ისინი განსხვავდება ცენტრალური გუმბათის დასაბჯენი კონსტრუქციებისაგან და, კერძოდ, ზემოთგანხილული სახის აფრა-ტრომპებისაგან.

⁴⁵⁰ ი. ელიზბარაშვილი, ძველი და ახალი მასალები იკორთის ტაძრის შეკეთება-აღდგენის შესახებ, *საქართველოს სიძველენი* 1, 2002, გვ. 8, სურ. 1.

მედალიონები და კვადრატები. თუმცა თ. სანიკიძე სამართლიანად შენიშნავს, რომ X საუკუნის ძეგლები გერგეტისათვის „ძლიერ შორეული პარალელია დროითაც და ხასიათითაც“⁴⁵¹.

XVI საუკუნიდან აფრა-ტრომში თითქოს ახალ სიცოცხლეს იწყებს, თუმც კი ადრინდელისაგან განსხვავებული სახით – აფრის ქვედა ნაწილში კეთდება კონსტრუქციულად უფუნქციო შედრმავება, რომელსაც პირობითად თუ შეიძლება ეწოდოს „ტრომში“. მისი ზედა თალი, როგორც წესი, მკვეთრად გასწორხაზოვნებულია და ხისტი სამკუთხედის მოხაზულობა აქვს. ეს ფორმა განსაკუთრებით ფართოდ იკიდებს ფეხს კახეთში, სადაც XVI საუკუნიდან გუმბათ-ქვეშა კონსტრუქციის ძირითადი სახე ხდება (ახალი შუამთა, გრემის მთაყარანგელოზი, მატანის წმ. ნიკოლოზი, შიხიანის ალდგომა, ჭიკანის კვირაცხოველი, ალვანის სამება, ახატელის ღვთაება, გურჯაანის ქვაშეთი). მოგვიანებით, XVIII საუკუნის II ნახევრიდან ის ჩნდება თბილისში, ამასთან როგორც ქართულ, ისე სომხურ ეკლესიებში. სხვა მხარეებში აფრა-ტრომების გამოყენებას ეპიზოდური ხასიათი აქვს (ცაიშის წმ. გიორგი და სუჯუნის წმ. გიორგი სამეგრელოში, ლარგეისის წმ. თევდორე ქართლში).

აფრა-ტრომში ცნობილია სომხურ საეკლესიო არქიტექტურაშიც, თუმცა აქ მან ვერ პოვა ისეთი გავრცელება, როგორიც საქართველოში. ორი ყველაზე დამახასიათებელი ნიმუში – ჩანგლის ტაძარი⁴⁵² და ანისის ე. წ. წითელი ეკლესია⁴⁵³ (ორივე XI ს. I ნახევრისა) მჭიდროდ უკავშირდება ტაო-კლარჯეთის ხუროთ-მოძღვრებას და აფრა-ტრომის ფორმაც უთუოდ აქედან უნდა იყოს ნასესხები. უფრო თვითმყოფადი სახე აქვს აფრა-ტრომებს სანაპინის მონასტრის ასტეცაცინის ეკლესიაში (960-იანი წწ.)⁴⁵⁴. თავად მოტივი, შესაძლოა, აქაც საქართველოდან არის შესული, მაგრამ სომეხმა ოსტატმა ის თავისი მხატვრული გემოვნების შესაბამისად გაიაზრა და ქართული ნიმუშებისაგან (ასევე ჩანგლისა და „წითელი ეკლესიისაგან“) განხვავებული გადაწყვეტა მოგვცა.

⁴⁵¹ თ. სანიკიძე, *გერგეტის ხუროთმოძღვრული ანსამბლი*, თბილისი, 1975, გვ. 42.

⁴⁵² *ქართული ხუროთმოძღვრების ალბომი*, ტაბ. 33-34; *ATK*, ტაბ. 32.

⁴⁵³ *Ani, DAA*, 12, 1984, გვ. 95.

⁴⁵⁴ *Sanahin, DAA*, 3, 1970, ნახ. გვ. 14-ზე; *О. Халпахчыян, Санаин*, Москва, 1973, ნახ. გვ. 24-25-ზე, ტაბ. 14-17. ო. ხალფახჩიანი სანაპინის ასტეცაცინის 930-იან წლებს აკუთვნებს (იქვე, გვ. 23). ამ აზრს ემხრობა სხვა მკვლევართა უმეტესობაც, მაგრამ, ვფიქრობ, სწორი უნდა იყოს გ. გაგოშიძე, როცა ამ ეკლესიას 960-იანი წლებით ათარიღებს (იხ. მისი წერილი: სანაპინის მონასტრის მაცხოვრის ტაძრის თარიღისათვის, *საქართველოს ხელოვნების სახელმწიფო მუზეუმის ნარკვევები*, II, 1996, გვ. 128).

ზემოთ უკვე იყო ნათქვამი, რომ აფრა-ტრომპები, ისევე, როგორც „ნამდელი“ აფრები, გუმბათქვეშა კვადრატის პირდაპირ გადადის სიმრგვალებზე – უშუალოდ მათ თავზე იქმნება წრე. ოპიზაში, დოლისყანასა და შატბერდში წრეს შემოწერს თლილი ქვის ერთი ან რამდენიმე რიგი და მის ზემოთ გაკეთებული პროფილირებული სარტყელი. მოულოდნელობა ამის მერე იწყება – წრიულ სარტყელზე აღმართული გუმბათის ყელი შიგნიდან უკვე თორმეტწახანაგაა და არა ცილინდრული.

წრიულ საფუძველზე წახანაგოვანი (შიგნიდან!) ყელის დასმის უჩვეულო იდეა, როგორც ჩანს, სწორედ კლარჯეთის სამონასტრო არქიტექტურაში იშუა. ოპიზისა და დოლისყანის გუმბათები მისი ხორცშესხმის უადრესი მაგალითებია. მალე ეს გადაწყვეტა აითვისეს ტაოშიც: დაახლოებით 960-იან წლებამდე აქ გუმბათის ყელი შიგნიდან ცილინდრულია (ვანქძორი, კინეპოსი, ბობისგერი, სოლომონ-კალა, ქაშისი), მაგრამ შემდგომ, დავით კურაპალატის დიდ პროექტებში ამ ფორმაზე უარს ამბობენ და კლარჯეთში შემუშავებულ ახალ გადაწყვეტას ემხრობიან – ხახულსა და ოშკში გუმბათის ყელი შიგნიდან უკვე პოლიგონალურია. ასევეა იშხანშიც. ქვეყნის სხვა რეგიონებში ამგვარი გადაწყვეტის ერთადერთი ნიმუშია ცნობილი – კაცხის ტაძარი, რომელიც ძლიერ სამხრეთ-ქართულ ორიენტაციას ამჟღავნებს. ქართლის, კახეთის, ჯავახეთის, სამეგრელოს, რაჭის ეკლესიებში, რომელთაც მთლიანად ან ნაწილობრივ შემოგვინახეს X-XI საუკუნეთა გუმბათები, ყელი, როგორც წესი, შიგნით ცილინდრულია. ცალკე არის აღსანიშნავი გოგუბნის (გოგეუბას) ეკლესია, რომელშიც გუმბათის კონსტრუქციას მეტად თავისებური სახე აქვს⁴⁵⁵.

რა უპირატესობა შეიძლება ჰქონოდა ამ ახლებურ გადაწყვეტას? ალბათ შემთხვევითი არ უნდა იყოს, რომ გუმბათის პოლიგონალური ყელი სწორედ მაშინ ჩნდება, როცა წესად იქცევა გუმბათის ინტერიერის მთლიანად თლილი ქვით შემოსვა. გუმბათის

⁴⁵⁵ E. Такашвили, Экскурсия 1902 года, გვ. 74, ნახ. 49, ტაბ. XVI, 30. გოგუბნის ექვსაფსიდიან ეკლესიაში გუმბათქვეშა არე ექვსაგონალურია და გუმბათის ყელსაც ასეთივე ფორმა აქვს. ის სრულიად მარტივად, ტექნიკურად უპრობლემოდ შეიძლებოდა დაეშენებინათ პირდაპირ ცენტრალური ექვსწახანაგას კედლებზე. მაგრამ ხუროთმოძღვარმა მაინც გააკეთა გარდამაკავალი აფრა-ტრომპული კონსტრუქცია (იხ. ზემოთ), მისი მემუეობით ექვსკუთხედი წრემდე მიიყვანა და შემდეგ „უკან დაბრუნდა“ – წრიულ საფუძველზე გუმბათის ექვსწახანაგა ყელი დასვა. ტექნიკური თვალსაზრისით ეს მხოლოდ საქმის გართულებაა, წრე აქ ზედმეტი, კონსტრუქციულად არასაჭირო რგოლია, მაგრამ, როგორც ჩანს, მშენებელთათვის მას თავისთავადი მნიშვნელობა ჰქონდა, შესაძლოა, მისი სიმბოლური არსით განპირობებული.

ყელის შიდა ზედაპირის დაწახნაგება არსებითად აიოლებს მშენებლობის პროცესს - წახნაგებზე პერანგი ჩეეულებრივი, სწორპირიანი ქვებისაგან შედგება, მაშინ, როცა მრგვალი ყელის მოპირკეთება დიდი რაოდენობით მრუდხაზოვანი ქვების დამზადებას მოითხოვს. უფრო მარტივია სარკმლის თალის აგებაც - მრგვალ ყელზე თაღს ორმაგ (როგორც პორიზონტალურ, ისე ვერტიკალურ) მრუდზე გამოყვანილი რთული კონფიგურაციის ქვები სჭირდება. მაგრამ პოლიგონალურ ყელს თავისი სუსტი მხარეც აქვს - მასზე გუმბათის ნახევარსფეროს დადგმისას მშენებლებს კვლავ უწევთ კუთხეების პრობლემის გადაჭრა. უნდა ითქვას, რომ ეს ტექნიკური ამოცანა ძალიან ძველი წარმომავლობისაა - ის ხშირად ახლავს ტრომპული სისტემის (კერძოდ, მისი საფეხუროვანი ვარიანტის) - გამოყენებას და, ამდენად, ქართულ საეკლესიო არქიტექტურაში უკვე ადრეული ხანიდან არის ცნობილი. მაგრამ თუ საფეხუროვან ტრომპულ კონსტრუქციაზე აღმართული გუმბათის ყელი ყოველთვის რეაწახნაგაა, წრიულ საფუძველზე დადგმული პოლიგონალური ყელის წახნაგთა რაოდენობა განსაზღვრული არ არის, ნებისმიერია. რაც მეტია ეს რაოდენობა და, შესაბამისად, რაც უფრო გაშლილია პოლიგონალის კუთხეები, მით უფრო იოლად მოსაგვარებელია აღნიშნული პრობლემაც. მაგალითად, ოშკის ტაძრის ოცდაოთხწახნაგა ყელი (კუთხის ზომა - 165° გრადუსი) პრაქტიკულად პირდაპირ, უშუალოდ ირგებს გუმბათის ნახევარსფეროს, დამხმარე გარდამავალი ელემენტების გარეშე - კუთხეების მოსამრგვალებლად საკმარისია მხოლოდ კედლის ოდნავი გამოზნექვა. შატბერდის გუმბათის თორმეტწახნაგა ყელი (კუთხის ზომა - 150°) წრეზე გადასვლის უფრო რთულ მექანიზმს გვიჩვენებს. დოდეკაგონის წიბოები დაფარულია მათზე აყოლებული პილასტრებით, რომლებიც ფაქტობრივად აორმაგებენ წახნაგთა რაოდენობას და საფუძველს ამზადებენ მათ ზემოთ კედლის მოსამრგვალებლად. პილასტრებზე გადაყვანილი თაღნარი რბილად ყოფს სწორ კედელს გუმბათის მრუდხაზოვანი ზედაპირისაგან და შლის მათ ზღვარს. მისი წყალობით გადასვლა მოქნილია, თვალისათვის თითქმის შეუმჩნეველი - თაღებს შუა არეებზე, პილასტრების კაპიტელების ზემოთ კუთხეები ბუნებრივად ქრება.

ანალოგიური კონსტრუქციული ხერხით ხორციელდება გუმბათის ნახევარსფეროს დადგმა პოლიგონალურ საფუძველზე დოლისყანასა და იშხანში (პირველში, შატბერდის მსგავსად, თორმეტწახნაგა, მეორეში - თექვსმეტწახნაგა ყელზე), ოღონდ ამ ეკლესიებში თაღნარი პილასტრების ნაცვლად წვრილ ლილვურ ნახევარსვეტებს ეყრდნობა (იშხანში ისინი ორმაგია, შეწყვილებული). გოგუბანში, სადაც, როგორც ითქვა, გუმბათის ყელი

ექსწახნაგა (კუთხის ზომა - 120") და ამდენად უფრო შორს არის წრისგან, ხუროთმოძღვარი სხვა გზას დაადგა - გააკეთა უფრო ღრმა, ორსაფეხურიანი თაღნარი⁴⁵⁶ და თაღებს შორის, ყელის ზედა კუთხეებში მოათავსა ტრომპები, რომლებიც დამხმარე აყრულ სეგმენტებთან ერთად უზრუნველყოფენ გუმბათის საფუძვლის მომზადებას, ე. ი. აქ არსებითად შემცირებული სახით გამოიკრებულა ქვედა ძირითადი გუმბათქვეშა კონსტრუქცია, თვით ისეთი სპეციფიკური დეტალის ჩათვლით, როგორცაა ტრომპებში ჩასმული ფიგურული რელიეფები. მსგავსი ხერხია გამოყენებული კაცხშიც, ოღონდ აქ გუმბათის თორმეტწახნაგა ყელის ზედა კუთხეებში გაკეთებული ტრომპები, ცხადია, უფრო ბრტყელია, ვიდრე გოგუბანში, კუთხეების მეტი გაშლილობის გამო. შესაბამისად, ბრტყელია თაღნარიც, „თაღების შეერილი (სისქე) სრულიად უმნიშვნელოა, თაღების ზედაპირი შეუმჩნეველად ერთვის გუმბათის სფეროს“⁴⁵⁷. ამასთან, კაცხის გუმბათის ყელის არკატურა შეკიდულია, ქუსლებით კრონშტეინებზე დაფუძნებული, სეგტების გარეშე. ესთეტიკური თვალსაზრისით ეს გადაწყვეტა ნაკლებად გამართულია, ვიდრე დოლისყანის, შატბერდის და იშხნის გუმბათების ინტერიერებისა. პილასტრებსა თუ ნახევარსეგტებზე გადაყვანილ თაღნარს უფრო მწყობრი, ლოგიკური, მხატვრულად დასრულებული სახე აქვს. ხახულის ტაძარში გუმბათის ყელის შიდა თაღნარი საერთოდ არ არის, არის მხოლოდ პაწია ბრტყელი ტრომპები თექვსმეტწახნაგა ყელის ზედა კუთხეებში. ყოველი მათგანი გამოკვეთილია თითო მართკუთხა ქვაში, რომლის პირითი წახნაგი მცირეოდენ შეზნექილია წრიულ მრუდზე. უკვე ამ ქვების ზედა წიბოების დონეზე მიიღება გეომეტრიულად ზუსტი წრე.

დოლისყანასა და განსაკუთრებით შატბერდში გუმბათის ყელის შიდა თაღნარი არა მხოლოდ გარკვეული ტექნიკური ფუნქციის მქონე დეტალია, არამედ შენობის შიდა სივრცის გაფორმების არსებითი ელემენტიც. მისი მეშვეობით გუმბათის, როგორც ინტერიერის კომპოზიციური დომინანტის მნიშვნელობა უფრო თვალსაჩინოდ იკვეთება. თაღნარი ანაწევრებს გუმბათის ყელს და მეტ პლასტიკურ გამომსახველობას ანიჭებს მას.

გუმბათის ყელის ინტერიერის თაღნარით გაფორმების შემთხვევები ცნობილია სომხეთის არქიტექტურაშიც, მაგრამ სომხური ნიმუშები ქრონოლოგიურად და გეოგრაფიულად უფრო

⁴⁵⁶ ე. თაყაიშვილი წერს, რომ თაღები გადაყვანილია „მრგვალ წერილ სეგტებზე“ (Эксперсия 1902 года, გვ. 74). მათი ნაშთები ჩანს ფოტოსურათზეც (იქვე, ტაბ. XVI, 30), მაგრამ ს. კლდიაშვილის მიერ შესრულებულ ჰრილზე (იქვე, ნახ. 49) ეს სეგტები დატანილი არ არის.

⁴⁵⁷ ე. ბერიძე, კაცხის ტაძარი, *Ars Georgica* 3, 1950, გვ. 84.

დაქსაქსულია და მათგან ერთიანი სურათის შექმნა ჭირს. ამასთან, ზოგიერთის დათარიღება სამეცნიერო ლიტერატურაში საკამათოა. ასეა თუ ისე, როგორც ჩვენს ხელთ არსებული მასალით ჩანს, სომხურ ხუროთმოძღვრებაში ეს მოტივი უკვე ადრეულ შუა საუკუნეებში უნდა გაჩენილიყო. მის თავისებურ სახესხვაობას ეხედავთ მახმუღჯუქის (კემზაშენის) ეკლესიაში⁴⁵⁸, სადაც გუმბათის ოქტაგონალური ყელის წახნაგებში შეჭრილ ბრტყელ აფსიდურ ნიშებს ზემოდან პროფილირებული თაღნარი ევლება. ქართულ ნიმუშებთან და, განსაკუთრებით, შატბერდთან უფრო ახლო დგას თარგმანიაც-ვანქის ეკლესიისა⁴⁵⁹ და თაღინის კათედრალის⁴⁶⁰ გუმბათების გადაწყვეტა – ორივეგან ყელის წახნაგებს შემოწერს პილასტრებზე დაფუძნებული სადა არკატურა. ძალზე საინტერესო მაგალითია ჩანგლის ეკლესია. თავისთავად გუმბათში შიდა არკატურის მოწყობის იდეა მისმა ოსტატმა, ვფიქრობ, ტაო-კლარჯეთიდან გადმოიღო, მაგრამ კონკრეტული ხუროთმოძღვრული გადაწყვეტა სხვაგვარია, გაცილებით უფრო რთული და მდიდრული, ერთგვარად დელარჭნილიც – თაღები ძალიან ღრმაა და გადადის ძლიერ შევრილ პილონებზე (პირითა მხარეს მათ ოთხ-ოთხი ნახევარლილევი აუყვება – შორიდან იქმნება შთაბეჭდილება, რომ პილონები კანელირებულია), რომლებიც, თავის მხრივ, ჯშუხ მრგვალ სვეტებზე დგას⁴⁶¹. განძასარის ეკლესიის (1216-1238) გუმბათის ყელში თაღები მონაცვლეობით შეწყვილებულ ნახევარსვეტებსა და კრონშტეინებს ეყრდნობა⁴⁶².

⁴⁵⁸ Г.Чубинашвили, *Разыскания*, 1967, ტაბ. 103-105. გ. ჩუბინაშვილი მახმუღჯუქს VIII-IX საუკუნეებით ათარიღებს (იქვე, გვ. 82), სხვა მკვლევარები – VII საუკუნის II ნახევრით (Н. Токарский, *Архитектура Армении*, ჩანართი ტაბულა გვ. 168-სთან; В. Brentjes, S. Mnazakanjan, N. Stepanjan, გვ. 226; Т. Марутян, *Архитектурные памятники*, გვ. 96).

⁴⁵⁹ Г.Чубинашвили, *Разыскания*, ტაბ. 36. გ. ჩუბინაშვილი თარგმანიაც-ვანქს (IX)-X საუკუნეებით ათარიღებს (იქვე, გვ. 34-35), სხვა მკვლევარები – VII საუკუნის II ნახევრით (А. Еремян, *Храм Рипсимэ*, Ереван, 1955, გვ. 102; Н. Токарский, *Архитектура Армении*, გვ. 123-125; В. Brentjes, S. Mnazakanjan, N. Stepanjan, გვ. 66; Т. Марутян, *Архитектурные памятники*, გვ. 95-98).

⁴⁶⁰ Г.Чубинашвили, *Разыскания*, ტაბ. 156-ბ, 157-ა. გ. ჩუბინაშვილი თაღინს X საუკუნის II ნახევრით ათარიღებს (იქვე, გვ. 126, 133), სხვა მკვლევარები – VII საუკუნის II ნახევრით (Н. Токарский, *Архитектура Армении*, გვ. 103-104; В. Brentjes, S. Mnazakanjan, N. Stepanjan, გვ. 72).

⁴⁶¹ ქართული ხუროთმოძღვრების აღბოძი, ტაბ. 33-34; АТК, ტაბ. 32. ძნელია დაეთანხმო ვ. ჯობაძეს, რომელიც ჩანგლის ეკლესიის გუმბათის ყელში შატბერდის ახლო პარალელს ხედავს (*Monasteries*, გვ. 74).

⁴⁶² Gandzasar, DAA, 17, 1987, გვ. 46 (ტაბ. 30), 60.

ქრისტიანული აღმოსავლეთის სხვა ქვეყნების ხუროთმოძღვრებაში გუმბათის ყელის ინტერიერის თაღნართ გაფორმების შემთხვევები თითქმის არ არის ცნობილი. ერთ-ერთი იშვიათი მაგალითია წმ. გიორგის ეკლესია ნოვი-პაზართან სერბეთში („ჯურჯევი სტუპოვი“, 1170 წლისა)⁴⁶³. უფრო ხშირად გვხვდება გუმბათის ყელის შიდა თაღნარი საფრანგეთისა და იტალიის რომანულ არქიტექტურაში. ზოგ შენობაში (ტრიესტის სან-ჯუსტო, ანგულემის კათედრალი, სიერვის სენ-ნიკოლა) მისი გადაწყვეტა საკმაოდ მიაგავს ქართულ ნიმუშებს.

კლარჯული ეკლესიების გუმბათების მიმოხილვის დასარულს, უნდა ითქვას მათი სარკმლების რაოდენობის შესახებაც. აქაური გუმბათების ოთხი ცნობილი ნიმუშიდან ერთი – ოპიზისა – ექვსსარკმლიანია, სამიც – ხანძისა, დოლისყანისა და შატბერდისა – ოთხსარკმლიანი. ოთხი სარკმელი ჩვეულებრივია ადრეული შუა საუკუნეების ქართული ტაძრის გუმბათის რეაწახნაგა ყელისათვის, რომელშიც სარკმლები ქვეყნის მხარეების მიხედვით, წახნაგამოტოვებით კეთდება – ასეთია იდღეთის წმ. იოანე ნათლისმცემლის, ერელანთ საყდრის, შიომღვიმის წმ. იოანე ნათლისმცემლის, მცხეთის ჯერის, ატენის სიონის, ძველი შუამთის გუმბათები. ძირითადად ამავე პრინციპს ეხედავთ გარდამავალი ხანის ნაგებობებშიც – ქსნის კაბენში, ატენის მცირე ეკლესიაში, ნეკრესში, მატანის „გუმბათიან საყდარში“, თელოვანის ჯვარპატიოსანში, ტაოსკარში⁴⁶⁴, თუმცა აქა-იქ უკვე იჩენს თავს ახლებური

⁴⁶³ Н. Окунъв, Столпы св. Георгия развалины храма XII в. около Нового Базара, Сборник статей по археологии и византиноведению, издаваемый семинарием имени Н. П. Кондакова, Прага, 1927, გვ. 228, ტაბ. XXI-2.

⁴⁶⁴ ტაოსკარის ეკლესიის გადახურვა ამჟამად მთლიანად ჩანგრეულია (ტაო-კლარჯეთის არქიტექტურა და კედლის მხატვრობა: გრაფიკული დოკუმენტაცია, გამოფენის კატალოგი, თბილისი, 1996, გვ. 8). 1907 წელს, როცა ნაგებობა ე. თაყაიშვილმა ნახა, ჯერ კიდევ ადგილზე იყო გუმბათის ყელის აღმოსავლეთ ნაწილი, რომელიც მისი ფორმების რეკონსტრუქციის საშუალებას იძლეოდა. ე. თაყაიშვილი უყოყმანოდ წერს, რომ ყელში ოთხი სარკმელია (კოლა-ოლთისი, გვ. 67). ასევე ჩანს ი.ზდანევიჩის ფოტოსურათზე (Zdanevitch I., L'itineraire georgien de Ruy Gonzales de Clavijo et les eglises aux confines de l'Atabegat, Paris, 1966, გვ. 15). ა. კალგინის ანაზომის მიხედვით მ. კერნის მიერ შესრულებულ ფასადის ნახაზზე ჩაწვენებია ერთი სარკმელი გუმბათის ყელის შუა წახნაგზე (ქართული ხუროთმოძღვრების ალბომი, ტაბ. 14), რაც აგრეთვე ბუნებრივად გულისხმობს, რომ სხვა სამ ფასადზეც თითო ასეთი სარკმელი უნდა იყოს, მაგრამ ჭრილის ნახაზზე გუმბათის სარკმლები საერთოდ არ არის დატანილი (იქვე, ტაბ. 13). მეტიც, გუმბათქვეშა გარდამავალი სისტემა – თაღების რიგი აქ ისეა წარმოდგენილი, რომ სარკმლებისათვის ადგილი, ფაქტობრივად, არც რჩება.

გადაწყვეტის ძიებათა ცდებიც. ვაჩნაძიანის ყველაწმინდის არქიტექტორი თავისი შენობის გუმბათის ყელს გარედან თორმეტწახნაგა ფორმას აძლევს და, შესაბამისად, სარკმლებს ორ-ორ წახნაგამოტოვებით აკეთებს. ვაჩეძორში, როგორც ზემოთ ვნახეთ, ოთხი სარკმელი დაუწახნაგებულ, მრგვალ (გარედანაც!) ყელზეა განლაგებული. ზოგჯერ სიახლე ვლინდება თვით სარკმლის ფორმაშიც – თელოვანში, მაგალითად, ისინი წრიული მოყვანილობისაა. მთავარი კი ისაა, რომ IX-X საუკუნეთა მიჯნიდან ცხადად იკვეთება გუმბათის ყელის სარკმელთა რაოდენობის ზრდის ტენდენცია. კინეპოსში გუმბათის ყელის რვა წახნაგზე ოთხ ჩვეულებრივი ზომის სარკმელთან მონაცვლეობით გაჭრილია კიდევ ოთხი მცირე, მრგვალი. ოზაანსა და კავთურის ლავრაში უკვე რვა ტოლფასი, „ნორმალური“ სარკმელია.

X საუკუნის შუახანებისათვის აღნიშნული ტენდენცია საბოლოოდ იმარჯვებს. ამ დროიდან მოყოლებული, ინტენსიური მშენებლობის ერთი საუკუნის განმავლობაში აგებულ ქართულ ეკლესიებს გუმბათის ყელში, ჩვეულებრივ, აქვთ ექვსი (გოგუბანი⁴⁶⁵, კვეტრა, ბოჭორმა, იკვი, მანგლისი), რვა (ექექი, ხახული. იშხანში ამ რვას წახნაგმონაცვლეობით ემატება ამდენივე პაწია, მარგვალი სარკმელი) ან თორმეტი (ოშკი, კაცხი, ნიკორწმინდა) სარკმელი. ოთხსარკმლიანი გუმბათის ყელი ამ პერიოდში უკვე იშვიათობაა და მის ყოველ გამოჩენას, როგორც წესი, შეიძლება ახსნა მოექდნოს. ვთქვათ, სოლომონკალას, ნიქოზის მთავარანგელოზისა და წეროს ღმრთისმშობლის ეკლესიებში ის განპირობებული უნდა იყოს საეკლესიო შენობათა მინიატურული ზომებით, ჯგავახეთის დიდ ეკლესიებში – ზეგანსა და წყაროსთაეში⁴⁶⁶ – ამ რეგიონის არქიტექტურისათვის ნიშანდობლივი კონსერვატიზმით. ამ ფონზე კლარჯეთის ხუროთმოძღვრება ერთგვარად განცალკევებულად დგას. თუ X საუკუნის I ნახევრის ხანძათაში გუმბათის ყელის ოთხი

⁴⁶⁵ ე. თაყაიშვილი აღნიშნავს, რომ გოგუბნის ეკლესიის გუმბათის ყელში ექვსი სარკმელია, თითო ყოველ წახნაგში (Экскурсия 1902 года, გვ. 74). ამას ადასტურებს ფოტოსურათიც (იქვე, ტაბ. XVII, 29-30), მაგრამ ს. კლდიაშვილის მიერ შესრულებულ ჭრილისა და ფასადის ნახაზებზე აქ ნაჩვენებია ოთხი სარკმელი, რომლებიც წყვილ-წყვილად თავსდება ყელის აღმოსავლეთ და დასავლეთ წახნაგებზე (იქვე, ნახ. 48-49).

⁴⁶⁶ წყაროსთავსა და ზეგანში გუმბათის ყელის სარკმელთა მცირერიცხოვნებასთან ერთად თვალშისაცემია მათი საოცრად მცირე ზომაც (E. Такашвили, Экскурсия 1902 года, ნახ. 24-26, 39, ტაბ. IX, 17-18, XV, 27; ATK, ტაბ. 25). ამ მხრივ ისინი მკვეთრად განსხვავდება კლარჯეთისა და ტაოს ეკლესიებისაგან და უფრო ზოგ სომხურ ნაგებობას მოგვაგონებს. წყაროსთაეში ამ შთაბეჭდილებას აძლიერებს სარკმლების მოთავსებაც უჩვეულოდ დაბლა, ზედა ყელის ძირში.

სარკმელი ჯერ კიდევ კანონზომიერია, იმავე ასწლეულის შუახანების დოლისყანაში ეს უკვე საკმაოდ მოულოდნელი ჩანს, ხოლო X-XI საუკუნეთა მიჯნის შატბერდში უკვე აშკარა ანაქრონიზმად გამოიყურება, მით უფრო, რომ მთლიანად ნაგებობა სრულიადაც არ არის რეტროსპექციული თუ კონსერვატიული ორიენტაციისა. თავად გუმბათიც როგორც ფორმითა და პროპორციებით, ისე დეკორაციული გაფორმებით ეპოქის მოწინავე ნიმუშებს უახლოვდება და თუ მაინცდამაინც ამ კატეგორიებით უნდა დახასიათდეს, მასზე „ნოვატორული“ უფრო ითქმის, ვიდრე „მარქაიზებული“. ოთხი სარკმლის გაკეთება შატბერდის ეკლესიის გუმბათის ყელში ალბათ შეიძლება აიხსნას მხოლოდ მყარი ტრადიციით, რომლის სიმტკიცეც ახალი დროის მოთხოვნებამც ვერ შეარყია. ანალოგიური გადაწყვეტის არსებობა ხანძთასა და, განსაკუთრებით, დოლისყანაში საფუძველს გვაძლევს ვიფიქროთ, რომ ეს იყო კლარჯეთის სამონასტრო არქიტექტურაში ჩამოყალიბებული ტრადიცია. თუმცა, ამასთანავე უნდა ითქვას, რომ როგორც ოპიზის მაგალითი მოწმობს, გუმბათის ყელში ოთხი სარკმლის მოწყობა „საქართველოს სინას“ ეკლესიათა მშენებლებისათვის სავალდებულო წესი არ ყოფილა.

რაც შეეხება გუმბათის ყელის გარე გაფორმებას, ხანძთაში, ოპიზაში, დოლისყანასა და შატბერდში მის ძირითად ელემენტს დეკორაციული თაღნარი წარმოადგენს. ამ მხატვრული ხერხის წინასახეს ყელის წახნაგებში გაკეთებული თაღოვანი შედრმაელების სახით უკვე VIII-IX საუკუნეთა ნაგებობებში ვხვდებით (ნეკრესი, ქსნის კაზენი, მატანის „გუმბათიანი საყდარი“). ამავე ეპოქას განეკუთვნება არქიტექტურულად ჩამოყალიბებული, „ნამდვილი“ თაღნარის უადრესი მაგალითებიც – თელოვნის ჯვარპატიოსანი და ოზაანის ამაღლება. X საუკუნის I ნახევრიდან გუმბათის ყელის თაღნარის საყრდენები იძენს შეწყვილებული მსუბუქი ნახევარსვეტების ფორმას, რომელიც ლოგიკურად შეესატყვისება მათ პოზიციას წახნაგთა შესაყარზე – ნახევარსვეტები შესაბამისი წახნაგების კიდევებს აუყვება და, ამდენად, ერთმანეთთან კუთხით დგას. ამავე დროს ისინი გაერთიანებულია საერთო ბაზისითა და კაპიტელით და ერთიან არქიტექტურულ ელემენტად აღიქმება. ხანძთის ეკლესია ამგვარი გადაწყვეტის ყველაზე ადრინდელ ასე თუ ისე ზუსტად დათარიღებულ ნიმუშს გვიჩვენებს. მასთან ძალიან ახლოს დგას ოპიზის ეკლესიის გუმბათის ყელის თაღნარიც, ორსავე ნაგებობაში თვალშისაცემია თაღების საკმაოდ დამჯდარი პროპორციები. დოლისყანაში ეს პროპორცია უკვე შედარებით შემადლებულია. უფრო გათხელდა და შემსუბუქდა შეწყვილებული ნახევარსვეტებიც.

მოტივის შემდგომი განვითარება დაკავშირებულია, პირველ რიგში, ტაოს X საუკუნის II ნახევრის არქიტექტურასთან. ერთი მხრივ, გუმბათის ყელის პროპორციის ამაღლება და, მეორე მხრივ, მისი წახნაგების რაოდენობის ზრდა განაპირობებს თაღების დაეწრობა-შემადლებას. თაღნარი უფრო მსუბუქი და დინამიკური ხდება. დიდი ყურადღება ეთმობა მის დეკორაციულ გაფორმებას. ექექსა და ხახულში პირველად გვხვდება გრეხილი ნახევარსვეტები (ხახულში - არაკანონზომიერი მონაცვლეობით ჩვეულებრივთან), ხოლო ოშქში, მათთან ერთად, სხვადასხვაგვარი ჩუქურთმით შემკულიც. ოშქში თაღების უმეტესობა ორსაფეხურიანია, ზოგიერთი - სამსაფეხურიანი, ხახულში - ყველა სამსაფეხურიანი, ამასთან შუა საფეხური მრგვალია, დაახლოებით მესამედი წრის პროფილისა. კაპიტელებს მრავალფეროვანი მდიდრული ორნამენტი ფარავს. ყოველივე ეს მკვეთრად ზრდის გუმბათის ყელის დეკორაციულობას. განსაკუთრებით მკაფრად აღნიშნული ტენდენცია იშხანში ვლინდება. სპირალური ღარი, რომელიც სვეტის ტანს გრეხილობის ეფექტს ანიჭებს, აქ ძალიან ღრმად და პლასტიკურად არის ნაკვეთი - მისი წყალობით ნახევარსვეტები საოცრად ნატიფი და აქურული ჩანს. მოჩუქურთმებულია არა მხოლოდ ბაზისები და კაპიტელები, არამედ თაღების გარე ზედაპირიც.

გუმბათის ყელის გარე თაღნარის დეკორაციულობის ზრდა X საუკუნის ბოლოდან აღინიშნება საქართველოს სხვა მხარეებშიც. გრეხილი ლილეური ნახევარსვეტები გვხვდება ნიქოზსა და იკვში; ნიკორწმინდაში ისინი - ისევე, როგორც თვით თაღები - მთლიანად ჩუქურთმითაა დაფარული და ფაქტობრივად სარკმლების მდიდრულ საპირეთა ჩარჩოდ არის ქცეული. იკვსა და მანგლისში თაღნარი სამ-სამი ნახევარლილეის კონებზეა გადაყვანილი (ტაო-კლარჯეთის არქიტექტურა ამ ფორმას არ იცნობს, აქ კედლის სვეტები ყოველთვის ორლილეიანია). ბაზისებსა და კაპიტელებს ყველგან ორნამენტი ამკობს, ამ მხრივ გამონაკლისს, ცნობილი მიზეზის გამო, შეადგენს მხოლოდ კახეთის ეკლესიები (კვეტრა, ბოჭორმა).

ტაოს ეკლესიებს გუმბათის ყელის გარე თაღნარის სტრუქტურით ყველაზე მეტად შატბერდი ენათესავენ, თუმცა აშკარაა გარკვეული განსხვავებაც: შატბერდის გუმბათის ყელის მხატვრული გადაწყვეტა ბევრად უფრო თავშეკავებულია. ხახულის, ოშქისა და იშხნის ხუროთმოძღვრებს თითქოს მიზნად აქვთ დასახეული მანამდე არნახული მდიდრულობით და დაუშრეტელი ფანტაზიით განაცვიფრონ მნახველი. რად ღირს ამ თვალსაზრისით თუნდაც ხახულისა და ოშქის გუმბათის ნახევარსვეტების დიდი კაპიტელები, ყველა - 16 ხახულში და 24 ოშქში! - სხვადასხვაგვარად გაფორმებული ნაირ-ნაირი ორნამენტული მოტივებითა

და ფიგურული რელიეფებითაც კი. შატბერდის გუმბათის ყელის დეკორაციულობა სხვაგვარია, ის პირველ რიგში თვით არქიტექტურული ფორმის „ათამაშებით“ მიიღწევა, ჭარბი ორნამენტაციისა და რელიეფური სამკაულის გამოუყენებლად. საგულისხმოა, რომ შატბერდელი ოსტატი არ აჩუქურთმებს არათუ ნახევარსვეტებს (როგორც ეს არის ოშქში) ან თვით თალებს (როგორც არის იშხანში), არამედ ბაზისებსა და კაპიტლებსაც კი – განსხვავებით არა მხოლოდ ტაოს, არამედ ქართლისა და რაჭა-იმერეთის ეკლესიების მშენებლებისგანაც. არა მგონია ეს მხოლოდ ხუროთმოძღვრის პირადი მხატვრული გემოვნების გამოვლინება იყოს, ეს უთუოდ რეგიონალური კლარჯული თავისებურების გამოხატულებაა.

აღნიშნული ასპექტით საყურადღებოა აგრეთვე გუმბათის ყელის სარკმლების შეუმკობლობა კლარჯეთის ეკლესიებში. ხანძთის, ოპიზის, დოლისყანისა და შატბერდის გუმბათების სარკმლებს არავითარი სართავი ელემენტი არ გააჩნიათ. მასალის სიმწირე არ გვაძლევს საშუალებას დანამდილებით ვილაპარაკოთ X საუკუნის I ნახევრის არქიტექტურის შესახებ, მაგრამ უეჭველია, რომ 940-50-იანი წლებიდან მაინც საქართველოს ყველა მხარეში, კახეთისა და აფხაზეთის გარდა, გუმბათის ყელის სარკმლები თითქმის ყოველთვის შემკულია თავსართით, ხოლო X-XI საუკუნეთა მიჯნიდან – საპირით. გამონაკლისს შეადგენს მხოლოდ რამდენიმე მინიატურული ნაგებობა (მარტვილის მცირე ეკლესია, ნიქოზის მთავარანგელოზი) და ოშქის ტაძარი, რომლის გუმბათზეც სარკმლების განიერი ღიობები თითქმის მთლიანად იკაეებს სვეტებსშორის არეებს და მათ ირგვლივ ორნამენტული სარტყლის შემოსაველებად, უბრალოდ, ადგილი აღარ რჩება (თუმცა არქიტექტორი მაინც არ ტოვებს სადად ვიწრო სიბრტყეებს სარკმლების ზემოთ – მათზე წითელი საღებავით ჯვრები გამოყავს). ტაოს სხვა ამდროინდელ ეკლესიებში გუმბათის ყელის სარკმლებს თავსართები ყოველთვის უკეთდება. ექვეში ისინი ჯერ კიდევ სადაა, მხოლოდ მსუბუქი ღარით მოხაზული; ხახულში თავსართები უკვე მოჩუქურთმებულია – რა თქმა უნდა, ყველა სხვადასხვაგვარად – და დამატებით ზემოდან მუქი წითელი ქვების რკალით მოვლებული; იშხანში თავსართებთან ერთად ჩნდება ორნამენტული საპირებიც – ისინი გუმბათის ყელის პაწია მრგვალ სარკმლებს შემოწერს.

თავი XII.

მეცხრე-მეათე საუკუნეთა უზუშბათო ეკლესიები კლარჯეთში

ერცელი მონასტრების – ოპიზის, მიძნაძორის, წყაროსთაის, ხანძთის, დოლისყანისა და შატბერდის გვერდით კლარჯეთში იყო უფრო მცირე საეანეებიც, რომლებშიც დიდი გუმბათიანი ეკლესიების აგების არც შესაძლებლობა იყო და არც საჭიროება. ასეთ პატარა მონასტრებს შედარებით მოკრძალებული ზომის ბაზილიკური ან დარბაზული ეკლესიები ემსახურებოდა. ასე იყო, მაგალითად, პარეხში, სადაც ორივე აღნიშნული ტიპის ნაგებობები შემონახა.

როგორც ზემოთ უკვე ითქვა, პარეხის მონასტრის დაარსების თარიღი დანამდვილებით დადგენილი არ არის. ეს საკითხი პირდაპირ კავშირშია „სერაპიონ ზარზმელის ცხორების“ დათარიღებასთან, რომელიც მკვლევართა შორის აზრთა სხვადასხვაობას იწვევს. მე უფრო ადრეულ დათარიღებას ვემხრობი, თუმცა VI-VII საუკუნის მშენებლობის რაიმე სარწმუნო კვალი პარეხში არ ჩანს.

კლარჯეთის იმ საეანეთა შორის, რომლებიც 830-40-იან წლებში მოიარეს ბაგრატ კურაპალატმა და მისმა ძმებმა, პარეხი არ იხსენიება. მოგვიანებითაც აქ ერთხანს მხოლოდ ანაქორეტი ბერები ცხოვრობდნენ (ჯერ მიქაელი, შემდეგ ბასილი). იმხანად პარეხი მახლობლად მდებარე ბერთის მონასტრის ერთგვარ შტოდ განიხილება („ბერთის პარეხნი“). დამოუკიდებელი კოინობიური მონასტერი პარეხში, როგორც ჩანს, აღმოცენდა IX საუკუნის II ნახევარში. იმ მოდევანეთა შორის, რომელთაც ხელეწიფებოდათ გრიგოლ ხანძთელის ცხოვრების აღწერა, გიორგი მერჩულეს დასახელებული ჰყავს „ღმერთშემოსილი მამამ ილარიონ პარეხელი“⁴⁶⁷.

პარეხი მდებარეობს ართვინის ილის ართვინის ილჯეში, მდ. დუგანალას (ბერთისწყლის შენაკადის) ხეობაში. სოფელ პარეხს (იგივე პარეხთი, პარეხთა) ახლა ასევე დუგანალა (Duganala) ეწოდება. ის შეადგენს დაბა ბერთის (ახლანდელი ორთაქოი, Ortaköy) ერთ-ერთ მაჰალეს. მონასტერი დაახლოებით 1,5 კმ-ითაა დაცილებული ახლანდელ სოფელს და არანეველებრივად ეფექტური მდებარეობით გამოირჩევა. სამონასტრო ნაგებობები განლაგებულია თითქმის შეუული კლდის ვიწრო და გრძელ ბაქანზე, რომლის

⁴⁶⁷ ცხორება გრიგოლ ხანძთელისა, გვ. 294.

თავზეც კლდის ზედა ნაწილია გადმოკიდებული. მონასტრის ბირთვს შეადგენს ერთმანეთის გვერდიგვერდ აგებული ორი ეკლესია. ამათგან ჩრდილოეთისა სამხრეთისაზე მაღლაა აშენებული – განსხვავება მათი იატაკის დონეებს შორის 6 მ-ს შეადგენს.

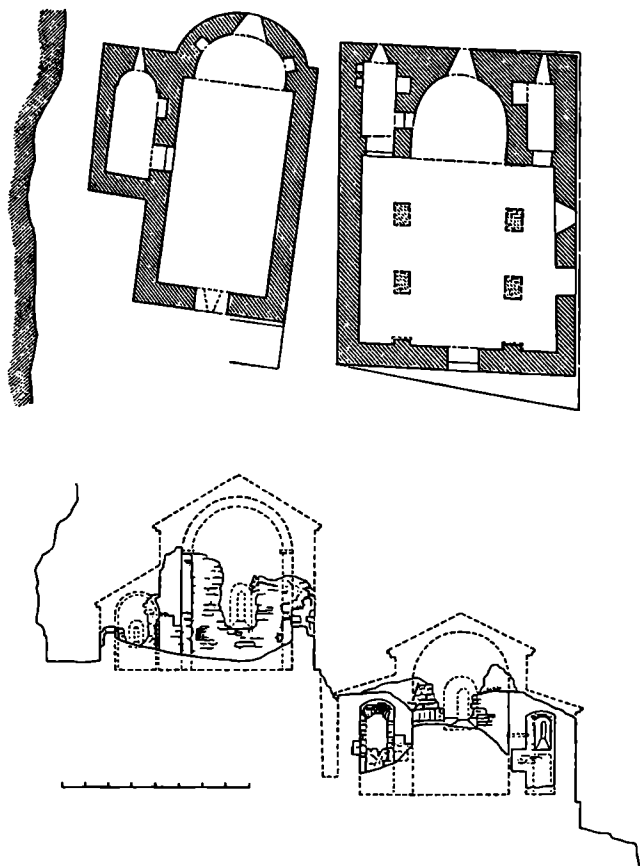
ჩრდილოეთის ეკლესია დიდი დარბაზული ნაგებობაა. მისი სამხრეთ ნახევარი სუბსტრუქციაზე დგას. შენობა ძლიერ არის დაზიანებული: ჩანგრეულია კამარა, კონქი, სამხრეთ კედელი თითქმის მთლიანად და სხვა კედლების ზედა ნაწილები. ეკლესიის ძირითად სივრცეს წაგრძელებული მართკუთხედის ფორმა აქვს. აღმოსავლეთიდან მას ეკერის საკურთხეველის აფსიდი, რომელიც გარეთ ნახევარცილინდრული მოცულობის სახით არის გამოშვებული. მის ქვეშ სუბსტრუქციაც შესაბამისად მრგვალდება. შესასვლელი დასავლეთ კედელშია. ჩრდილოეთიდან ეკლესიას აქვს თანადროული მომცრო ეგეტერი, ასევე აფსიდიანი. ისინი ერთმანეთს კართ უკავშირდება (სხვა შესასვლელი ეგეტერს არ გააჩნია). ეკლესია ნაგებია უხეშად ნატეხი ქვით. შემკულობის კვალი არსად ჩანს.

საერთო პროპორციებითა და საშენი მასალის დამუშავების ხასიათით პარეხის დარბაზული ეკლესია IX საუკუნეს შეიძლება მივაკუთვნოთ. საფიქრელია, რომ ის აშენდა მაღევე მას შემდეგ, რაც მარტომყოფი პარეხელი ბერების მიქაელისა და ბასილის სიკვდილის შემდეგ აქ მონასტერი აღმოცენდა, კერძოდ IX საუკუნის II ნახევარში. შენობის იშვიათი თავისებურებაა ნახევარწრიულად შეერილი აფსიდი. ამგვარი გადაწყვეტა არ გვხვდება შავშეთ-კლარჯეთის არცერთ სხვა ეკლესიაში.

დარბაზული ეკლესიის სამხრეთით, მასზე ქვემოთ დგას მეორე, უფრო დიდი ეკლესია – სამნავიანი ბაზილიკა. შენობები მცირეოდენ განსხვავებულად არის ორიენტირებული და, ამდენად, ერთმანეთის პარალელურად არ დგას: მანძილი მათ შორის აღმოსავლეთ ბოლოში 1 მ-ზე ნაკლებია, დასავლეთისაკენ იზრდება და 2,5 მ-ს აღწევს.

ბაზილიკა მთლიანად სუბსტრუქციაზე დგას. ის დარბაზულ ეკლესიაზე მეტად არის დაზიანებული: მთლიანად ჩაქცეულია გადახურვა, ნაეების გამყოფი ბურჯები, თაღები და მათზე აღმართული კედლები, სანახევროდ დანგრეულია აფსიდი და გარე ჩრდილოეთ კედელი. გადარჩენილი ნაწილები მოწმობს, რომ ნაეები გაყოფილი იყო სამ-სამი დაბალი თაღით, რომლებიც ეფუძნებოდა ორ წყვილ ბურჯს. ნ. მარი, რომელმაც ჯერ კიდევ მიუსწრო ბურჯებს, წერს, რომ მათ სადა, ბრტყელი მართკუთხა კაპიტელები ჰქონდათ⁴⁶⁸. დასავლეთ კედელზე თაღები ეყრდნობოდა პილასტრებს, რომლებიც დღემდე შემოინახა.

⁴⁶⁸ Н. Марр. Дневник, гл. 177.



სურ. 34. პარების ეკლესიები. ზემოთ – გეგმა;
ქვემოთ – განივი კრილი, ხედი აღმოსაფლეთისაკენ

საკურთხეველის აფსიდი უჩვეულოდ ღრმაა (სიღრმე თითქმის უტოლდება სიგანეს), გეგმით ოდნავ გამრუდებული კვერცხისებური ფორმისა. მის აქეთ-იქით ძალიან ვიწრო და გრძელი უაფსიდო პასტოფორიუმებია. მათ კედლებში აფსიდის მხარეს დიდი ნიშებია მოწყობილი. შესასვლელები პასტოფორიუმებს დასაველეთიდან აქვს. გარდა ამისა, ჩრდილოეთის სათაესი (სამკვეთლო) უშუალოდ აფსიდსაც უკავშირდება კარით. თვით კედლისას ორი შესასვლელი აქვს — სამხრეთიდან და დასაველეთიდან, ორივე შიგნით თაღოვანი, გარედან ზღუდარიანი. ახლა ორივე მიუდგომელია (ეკლესიაში მოხვედრა მხოლოდ ნახევრადდანგრეული ჩრდილოეთ კედლის გადავლით შეიძლება). ადრე დასაველეთ კარის წინ იყო პატარა ტერასა, რომლისკენაც ზემოდან კიბე ჩადიოდა⁴⁶⁹. სამხრეთის კარს, რომელიც უფსკრულს გადაჰყურებს, შესაძლოა, ხის კიბე ადგებოდა. ამ კარის ზღურბლის ქვემოთ ვ. ჯობაძემ ხის ძელების ჩასამაგრებელი ღრმულები შენიშნა⁴⁷⁰, რაც მოწმობს, რომ კარის წინ ხის კონსტრუქცია იყო — აივანი (ასე ფიქრობს ვ. ჯობაძე) ან კიბის ბაჰანი.

საკურთხეველის აფსიდსა და სამხრეთ ნაეის სამხრეთ კედელში თითო დიდი სარკმელია. შესაძლოა, სინათლე დამატებით შემოდის და შუა ნაეის აწ დახგრეული გრძივი კედლების სარკმლებიდანაც. პასტოფორიუმებს აღმოსაველეთიდან პატარა სარკმლები აქვთ.

პარეხის ბაზილიკის მშენებლობის ხარისხი შესამჩნევად უკეთესია, ვიდრე დარბაზული ეკლესიისა. კედლების შიდა და გარე წყობას შეადგენს სწორ რიგებად დალაგებული თანაბარზომიერი ქვები. ისინი სუფთად არ არის გათლილი, მაგრამ მიცემული აქვთ ასე თუ ისე აკურატული ფორმა. აღმოსაველეთ და დასაველეთ ფასადებზე გამოყენებულია თავისებური მხატვრული ხერხი — ქვის წყობის დაბალი და მაღალი რიგების მონაცვლეობა. ანალოგიური წყობა საქართველოს სხვა რეგიონებიდან ცნობილია მხოლოდ შიდა ქართლში და იქაც ერთადერთი ნიმუშით — წირქოლით. საფიქრელია, რომ პარეხელმა ოსტატმა ამ მხატვრულ ხერხს დამოუკიდებლად „მიაგნო“, ყოველ შემთხვევაში, ძნელი წარმოსადგენია ის წირქოლიდან ესესხა.

პარეხის ეკლესია გეგმის პროპორციებისა და ზოგადი სტრუქტურის მხრივ ძალიან ახლოს დგას შავშეთ-კლარჯეთის ორ სხვა სამნაეიან ბაზილიკასთან — სათლესთან და სვეტთან. უეჭველია, რომ სამივე დროის ერთ, შედარებით ვიწრო მონაკვეთში — IX საუკუნის მიწურულსა და X საუკუნის I ნახევარშია აგებული, ამასთან, სამშენებლო ტექნიკის თვალსაზრისით პარეხი ყველაზე ადრეული ჩანს. ეს საფუძველს გვაძლევს პარეხის ბაზილიკა IX-X

⁴⁶⁹ H. Mapp, *Дневник*, გვ. 177; W. Djobadze, *Monasteries*, გვ. 52.

⁴⁷⁰ *Monasteries*, იქვე.

საუკუნეთა მიჯნით დაეათარილოთ⁴⁷¹. როგორც ჩანს, დარბაზული ეკლესია იმხანად უკვე ველარ იტევედა მონასტრის სწრაფად გაზრდილ ძმობას და საჭირო გახდა უფრო ტევადი შენობა.

ეკლესიებიდან დაახლოებით 150 მ-ით აღმოსავლეთით შედრმავე ბულ კლდეში ჩაშენებულია დარბაზული აფსიდიანი სამლოცველო. მისი გადახურვა ჩანგრეულია, ძლიერ დაზიანებულია ჩრდილოეთ და სამხრეთ კედლებიც⁴⁷². აღმოსავლეთ და დასავლეთ კედლები, რომლებიც პირდაპირ კლდეზეა მიშენებული, უკეთ შემოინახა. კლდე ნაწილობრივ იჭრება შენობის ინტერიერშიც – ის ჩანს აფსიდის სამხრეთ ნაწილში. კარი სამლოცველოს ჩრდილოეთიდან ჰქონდა (ახლა მორღვეულია) – აქედან ადგება მას ბილიკი. კედლები უხეშად ნატეხი ქვით არის ნაშენი და შიგნიდან შელესილია. აფსიდში შემოინახა ბათქაშის ფრაგმენტი ზედ დატანილი ძლიერ გაცრეცილი ფრესკული ასომთავრული წარწერით.

კლარჯეთის ერთ-ერთი საუკეთესოდ შემონახული ქრისტიანული ნაგებობაა ამჟამად ნუკა-საყდრის სახელით ცნობილი ფრიად თავისებური ეკლესია. ის მდებარეობს ართვინის ილის შავშათის ილჯეში, მდ. კარჩხალას ხეობაში. ნუკა-საყდარი საკუთრივ ეკლესიის სახელწოდებაა (თურქულად „ნუკა-ქილისე“, Nuka-Kilise, ზოგჯერ ამბობენ „ნუკა-საქდარსაც“, Nuka-Sakdar)⁴⁷³. ის დგას სოფელ ვერანაბადის პირდაპირ, კარჩხალის მარჯვენა ნაპირზე აღმართული კლდოვანი მთის კონცხზე. ეკლესიის ზემოთ განლაგებულია სოფელი შუა ფორთა.

წერილობით წყაროებში ნუკა-საყდარი არ იხსენიება. სხვადასხვა დროს რამდენიმე მკვლევარი შეეცადა გაეიგივებინა ის წყაროებიდან ცნობილ სხვადასხვა ეკლესიებთან. ნ. მარმა ნუკა-საყდარი ხანძოდ მიიჩნია⁴⁷⁴. პ. ინგოროყვამ დამაჯერებლად დაასაბუთა ნ. მარის მოსაზრების მცდარობა. იგი ფიქრობდა, რომ ნუკა-საყდარი არის VI-VII საუკუნეებში არსებული ფორთის საეპისკოპოსოს (იხსენიება დვინის 506 წლის საეკლესიო კრების დამსწრე ქართულ ეპისკოპოსთა ჩამონათვალში, რომელიც დაცულია აბრაამ სომეხთა კათალიკოსის მესამე ეპისტოლეში კირონ ქართლის კათალიკოსისადმი⁴⁷⁵) კათედრალი (იხ. ზემოთ)⁴⁷⁶. სამეცნიერო ლიტერატურაში არც ეს

⁴⁷¹ ასევე აღარიღებს ნაგებობას ვ. ჯობაძეც (*Monasteries*, გვ. 53).

⁴⁷² ნ. მარს სამლოცველო უკეთეს მდგომარეობაში დახვდა. როგორც ჩანს, იმხანად მთელი იყო კამარაც (*Дневник*, გვ. 176).

⁴⁷³ ო. აითეჟინი ნუკა-საყდარს იხსენიებს როგორც კაჩკალის (კარჩხალის) ან კიალეთის მონასტერს – Kaçkal (Kıyalet) Manastırı (O. Aytekin, გვ. 36-38).

⁴⁷⁴ Н. Марр, *Дневник*, გვ. 125 და შემდგომ.

⁴⁷⁵ *ეპისტოლეთა წიგნი*, სომხური ტექსტი ქართული თარგმანით, გამოკლევითა და კომენტარებით გამოცაა ზ. ალექსიძემ, თბილისი, 1968, გვ. 97.

⁴⁷⁶ პ. ინგოროყვა, *გიორგი მერჩულე*, გვ. 314-316.

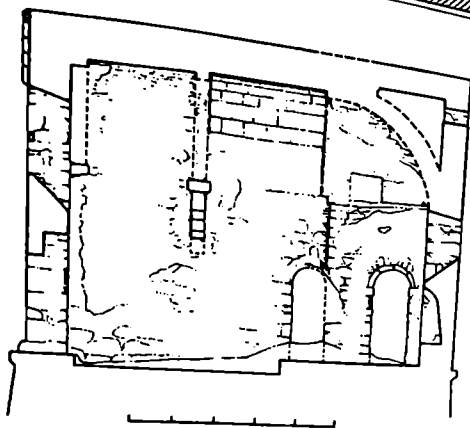
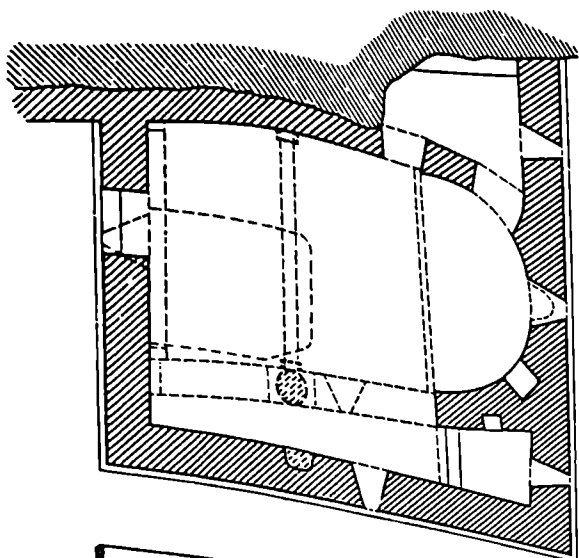
აზრია გაზიარებული. ბოლოხანს კიდევ ერთი ვარაუდი გამოთქვა დ. კლდიაშვილმა⁴⁷⁷. მისი აზრით, ნუკა-საყდარი არის „გრიგოლ ხანძთელის ცხოვრებაში“ მოხსენიებული გუნათლის ვანი.

წერილობით ცნობათაგან ნუკა-საყდარს ყველაზე მეტი ალბათობით შეიძლება დაეუკავშიროთ ჟამთააღმწერლის მონათხრობი მონღოლთა ლაშქრობის შესახებ ოპიზის მონასტრის დასარბევად 1280 წლის ახლოს. ოპიზას მიახლოებული მონღოლები „დადგეს მთისა მის ძირსა, რომელსა ეწოდების ძეგლი, რომელსა ზედა შენ არს ეკლესია წმიდისა გიორგისი, რომელ არს [შორის] ოპიზას და მიძნაძორსა“⁴⁷⁸. ადგილის ამგვარი განსაზღვრება – მთაზე, ოპიზასა და მიძნაძორს შორის – მიესადაგება მხოლოდ ხანძთის მონასტერსა და ნუკა-საყდარს, ამასთან ხანძთა სწორედ წმ. გიორგის სახელობისაა, მაგრამ ძნელი წარმოსადგენია, რომ ჟამთააღმწერელს სახელგანთქმული სავანე მთის სახელწოდებით მოეხსენიებინა და არა ხანძთად. გარკვეულ მითითებას შეიცავს თვით ტოპონიმიც: სიტყვა „ძეგლი“-ს ერთ-ერთი მნიშვნელობა ძველ ქართულში არის სვეტი (შეადარე ოშკურ ბიბლიაში: „და მიიხილა ცოლმან ლოთისმან მართლუკუნ და იქმნა იგი ძეგლ მარილის“ /შესაქმისა, 19; 26/). მართლაც, სტალაგმიტივით აღმართული კლდე, რომელზეც დგას ნუკა-საყდარი, კოლოსალურ ბუნებრივ სვეტს წააგავს და სავსებით ბუნებრივია, რომ მას „ძეგლი“ შერქმეოდა. ამდენად, მგონია, რომ ძეგლის წმ. გიორგი სწორედ გვიანდელი ნუკა-საყდარი უნდა იყოს.

ნუკა-საყდარი აგებულია კლდის მცირე ბუნებრივ შეერილზე, რომელიც მაღალი სუბსტრუქციით არის გადაიდებული. სამხრეთიდან და აღმოსავლეთიდან სუბსტრუქციის სიმაღლე 8-10 მ-ს აღწევს. ჩრდილოეთით შენობა კლდის თითქმის შეუულ ფერდს ეკერის და ნაწილობრივ მასშია ნაკვეთი. ეკლესია მისადგომია – თუმც კი ძალზე ძნელად – მხოლოდ დასავლეთიდან, სადაც მის წინ მცირე ბაქანია მოწყობილი (ახლა ნაწილობრივ ჩამოშლილია). მიუკავლობამ, როგორც ჩანს, დიდად შეუწყო ხელი ნაგებობის გადარჩენას. ის საკმაოდ კარგ მდგომარეობაშია, თუმცა მთლად დაუზიანებლადაც ვერ გადარჩა – განძის მაძიებელთა საქმიანობის შედეგად ჩაინგრა სუბსტრუქციაში მოწყობილი კრიპტის გადახურვა, რასაც მოჰყვა იატაკის ჩანგრევა ეკლესიის სამხრეთ-დასავლეთ ნაწილში. ჩაიქცა ნაგებობის გამყოფი თაღები შუა სვეტითურთ. ჩამოშლილია აგრეთვე აფსიდის კონქის დიდი ნაწილი, სატრიუმფო თაღი და კამარათა საბჯენი თაღები. მეტ-ნაკლებად დაზიანებულია ყველა კარი.

⁴⁷⁷ დ. კლდიაშვილი, კლარჯეთის სამონასტრო მშენებლობის სათავეებთან. გუნათლეს ვანი, *ლიტურატურა და ხელოვნება. 1998, №4*, გვ. 162-180.

⁴⁷⁸ *ქართლის ცხოვრება, ტ. II*, გვ. 260.



სურ. 35. ნუკა-საყლარი. ზემოთ – გეგმა;
ქვემოთ – გრძივი კრილი, ხელი ჩრდილოეთისაკენ

შენობის სიერცობრივ-მოცულობითი სტრუქტურა თავისებურია. ძირითად ნაწილს წარმოადგენს ცილინდრული კამარით გადახურული დიდი ნაეი. აღმოსავლეთიდან მას აქვს საკურთხეველის აფსიდი. სამხრეთიდან დიდ ნავს მთელ სიგრძეზე ეკერის ბევრად უფრო ვიწრო მცირე (გვერდითი) ნაეი, ხოლო ჩრდილოეთიდან – მოკლე სათავსი, რომელიც მხოლოდ საკურთხეველის ნაწილს სწევდა. ამ სათავსს ირეგულარული ტრაპეციის მოხაზულობის გეგმა აქვს და ჩრდილოეთიდან და დასავლეთიდან კედლების ნაცელად კლდით არის მოფარგლული.

დიდი და მცირე ნაეების გამმიჯნაეი კონსტრუქცია ამაჟამად, როგორც ითქვა, ჩანგრეულია, მაგრამ მის შესახებ წარმოდგენას გეიქმნის ნ. მარის დეტალური აღწერა, გაკეთებული 1904 წელს⁴⁷⁹. ნაეებს ურთიერთისაგან ჰყოფდა დამჯდარი პროპორციის ორი თადი, რომელთაგან აღმოსავლეთისა უფრო განიერი და მადალი იყო, ვიდრე დასავლეთისა. შუაში თადები ეყრდნობოდა მრგვალ სვეტს (სიმაღლე კაპიტელის გარეშე – 170 სმ, დიამეტრი – 60 სმ). ის ამოყვანილი იყო ერთმანეთზე დადებული შეიდი დოლაბისებრი ქეით. ერთი ქეის ნატეხი (ნახეეარზე ნაკლები) ახლა ჩრდილოეთის სათავსში გდია.

ნახეეარკამარით გადახურული მცირე ნაეი ძალიან ვიწროა და კიდევ უფრო ვიწროვდება დასავლეთისაკენ – დასავლეთ კედელთან მისი სიგანე სულ 0,6 მ-ს შეადგენს. მის აღმოსავლეთ ბოლოში მოწყობილია მართკუთხა გეგმის იზოლირებული სათავსი. მცირე ნაეთან მას აკაევირებს კარი, რომლის დიობი სათავსის მთელ სიგანეზეა გახსნილი. სათავსი გადახურულია ჩრდილოეთიდან სამხრეთისაკენ დაფერდებული „ნახეეარკამარით“, რომელიც სრულიად სწორხაზოვანია. ის თხელ ფილებად დაპობილი კლდოვანი ქეითაა ნაწყობი.

აფსიდი ნუკა-საყდარში თავისებურად არის ამოყვანილი: ჯერ აშენდა აღმოსავლეთის გარე სწორი კედელი და შემდეგ მას შიგნიდან მიედგა ნახეეარწრიული კედელი. შედეგად გვერდებში შეიქმნა ღრუ ადგილები, რომლებიც კონქისზედა სიერცით გადაბმულ ერთიან სამალავს ქმნიან (ახლა ეს ყველაფერი კარგად ჩანს კონქის ჩამოქცეეის გამო). ის ნათდება აღმოსავლეთის კედელში დატანებული ორი პაწია დიობით.

საკურთხეველის ჩრდილოეთით მდებარე ნახეეარადგამოქვაბული სათავსი დიდ ნავს ორი თადოვანი კარით უკაევირდება: ერთი გადის უშუალოდ აფსიდში, მეორე – მის წინ. კლდე სათავსის თავზე გადმოწეულია და ნაწილობრივ ფარაეის მას (კერძოდ, ჩრდილოეთ ნაწილს). დანარჩენ ნაწილს ხურაეის სწორხაზოვანი, დიაგონალური

⁴⁷⁹ Н. Марр, Дневник, гл. 129.

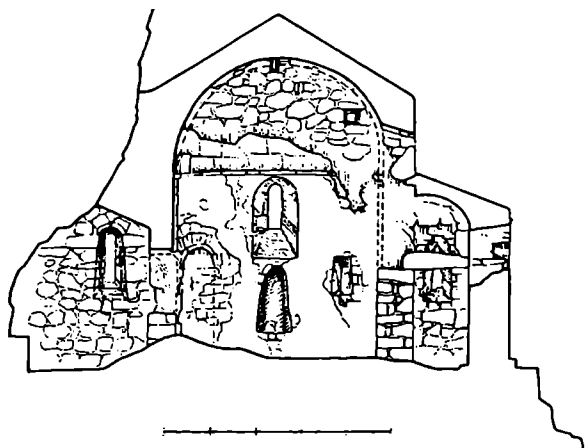

ქანობისებრი კამარა, რომელიც ფორმითა და სამშენებლო ტექნიკით ზუსტად წააგავს სამხრეთის სათავეს კამარას.

ეკლესიას აქვს ერთი შესასვლელი დიდი ნავის დასაველეთ კედლის შუაში. სხვა ადგილას კარი მას ვერც ექნებოდა – აღმოსავლეთისა და სამხრეთის ფასადები (ასევე დასაველეთ ფასადის სამხრეთ ნაწილიც) მიუდგომელია, ხოლო ჩრდილოეთიდან შენობა მთელ სიგრძეზე კლდეს ეკერის. ძირითად სივრცეში ოთხი სარკმელია – აფსიდში, დასაველეთის კედელში, დიდი ნავის სამხრეთ კედელში (ნაგების გამყოფი ორთაღედის ზემოთ) და მცირე ნავის სამხრეთ კედელში. თითო სარკმელი ანათებს საკურთხევლის მიმდებარე სათავეს. სარკმელთაგან ზომითა და არქიტექტურული გაფორმების ხარისხით გამოირჩევა აფსიდისა. ის მაღალია და ფართო, მისი თალი შირიმის თლილი ქვებითაა ნაწყობი. მკაფიო კონტური აქვს წითხლებსაც, რომლებიც სწორწიბობიანი (თუმცა არა სუფთად დამუშავებული) ქვებითაა ამოყვანილი. სარკმლის ქვეშ დიდი ღრმა აფსიდური ნიშაა. ის ზემოთკენ ვიწროვდება და კონქით არის გადახურული.

სხვა სარკმლები უფრო მცირე ზომისაა და ნაკლები მონდომებით ჩანს გაკეთებული. დასაველეთის სარკმელი ვიწრო და მაღალია. ის დაახლოებით შუაზე ორად იყოფა პორიზონტალურად გადებული 15-იოდე სმ-ის სიგანის თხელი ქვით. ის ფასადის პირზეა ჩადგმული, ამიტომ გარედან იქმნება შთაბეჭდილება, რომ აქ არის ორი პატარა სარკმელი ერთიმეორის თავზე. შიგნიდან ღიობი გაერთიანებულია საერთო გაფართოებით. სარკმლის თალი ნატეხი ქვისაა, არასწორი მოხაზულობისა (სიმრუდე ალბათ თავის დროზე ნალესობით იყო გასწორებული).

დიდი ნავის სამხრეთ სარკმელს ზემოდან აბოლოებს ბრტყელი ქვის არქიტრაჟი ოდნავ მორკალული (შენეკილი) ქვედა პირით – თითქოს მშვილდა თალის იმიტაციაა. მის ქვემოთ მდებარე მცირე ნავის სარკმელი მკაფიოდ მართკუთხაა, თალის ფორმის ყოველგვარი წაბაძვის გარეშე.

ნუკა-საყდარი შერეული მასალით არის ნაგები. კედლები შიგნით ამოყვანილია უხეშად ნატეხი ადგილობრივი კლდოვანი ქვით, რიგების დაუცველად. ზოგ ქვას ასე თუ ისე მართკუთხედს მიახლოებული ფორმა აქვს, უმეტესობა შემთხვევითი მოყვანილობისაა. მშენებლობისას უცდიათ ეს უფორმო ქვები ერთმანეთზე მოერგოთ, მაგრამ, ცხადია, დარჩა მოზრდილი ღრეჩოები – ისინი წერილი ქვებითაა შევსებული. სამხრეთ და ჩრდილოეთ კედლების ძირში ჩადგმულია დიდი, უფორმო, პირმოსწორებული ლოდები. კედლები შიგნიდან შეღესილი იყო. ბათქაშის დიდი ფრაგმენტები შემორჩა აფსიდსა და ჩრდილოეთის კედელზე, აქა-იქ ასევე დასაველეთისა და სამხრეთის კედლებზეც.



სურ. 36. ნუკა-საყდარი. ზემოთ – აღმოსაეღეთ ფასადი;
ქვემოთ – განივი ჭრილი, ხელი აღმოსაეღეთისაკენ

კარის ღიობთა დამაბოლოებელი თაღები თლილი შირიმით არის ამოყვანილი. ამავე მასალისა იყო ნაგების გამყოფი და კამარის საბჯენი თაღები. სუფთად თლილი თანაბარზომიერი ქვებით იყო მოპირკეთებული (მათი მოხაზულობა მკაფიოდ იკითხება შემორჩენილი ბუდეებით) კონქი მთლიანად და დიდი ნაეის კამარის აღმოსავლეთ მონაკვეთი, რომელიც დაუზიანებლად შემოინახა და ძლიერ შთაბეჭდილებას ახდენს მოვარდისფრო ქვიშაქვის უაღრესად აკურატულად დამუშავებული კვადრების უნაკლო წყობით. განსხვავებულია წყობა მხოლოდ კამარის ქვედა ნაწილებზე („კალთებზე“), ქუსლებიდან დაახლოებით 1 მ-ის სიმაღლემდე – ისინი ამოყვანილია საშუალო ზომის ზოგადად დამუშავებული ქვების 5-5 რიგით. ასეთივე წყობა გვხვდება კამარის დასავლეთ მონაკვეთის ქვედა ნაწილებზეც, ოღონდ აქ 10-10 რიგია. კამარის შუა ნაწილი ამ მონაკვეთზე ნაწყობია თხლად ნატეხი კლდოვანი ქვით დუღაბზე. ის გადალესილი იყო (არის ბათქაშის ნაშთები).

მცირე ნაეის ნახევარკამარა ასევე ქვიშაქვის თლილი კვადრებისაა, მაგრამ აქ, დიდი ნაეის კამარისაგან განსხვავებით, ფილები ოკრობოკროა. როგორც ჩანს, კამარის სიგანის დაეიწროებამ დასავლეთისაკენ და, შესაბამისად, მისი რკალის (მეოთხედწრის) სიმრუდის შეცვლამ მშენებლებს სიძნელეები შეუქმნა.

კვეთილი საფასადო დეკორი ნუკა-საყდარს არ გააჩნია. კედლების გარე წყობა შიდა წყობის ანალოგიურია, სხვადასხვა ზომის, ხშირად შემთხვევითი ფორმის ნატეხი ქვები რიგების დაუკველად არის ნაწყობი. ამავე მასალით არის ამოყვანილი სუბსტრუქციაც. მასში მოწყობილი, ამჟამად ჩანგრეული კრიპტა წარმოადგენდა კუთხეებშიმომრგვალებული ტრაპეციის გეგმის დაბალ სათავსს. მას ჰქონდა ცალკე შესასვლელი დასავლეთიდან, ეკლესიის კარის ქვემოთ. ახლა კრიპტის შესასვლელის მეშვეობით შეიძლება შედწევა ეკლესიაში (თვით ეკლესიის კარი ძალზე ძნელადმისადგომი გახდა მას შემდეგ, რაც ჩაინგრა მის წინ მოწყობილი ბაქანი).

გეგმის კომპოზიციით ნუკა-საყდარი უკავშირდება ორნავიან ეკლესიათა ჯგუფს, რომლის ნიმუშებიც საქართველოს ყველა კუთხეში გვხვდება, მაგრამ მას ახასიათებს ცალკეული თავისებურებები, როგორც ჩანს, დიდწილად განსაზღვრული ერთი მხრივ, რელიეფის უნიკალური პირობებით და მეორე მხრივ, კლარჯეთის სამონასტრო არქიტექტურის სპეციფიკით. ერთ-ერთი ყველაზე თვალშისაცემი ასეთი თავისებურებაა დიდი ნაეის მკვეთრად გამოხატული დომინირება – ის საშუალოდ 5-ჯერ (შენობის დასავლეთ ნაწილში კი 7-ჯერ!) განიერია მცირე ნაეზე. ასეთი შეფარდება არ გვხვდება არცერთ ქართულ ორნავიან ეკლესიაში,

თუმცა საგულისხმოა, რომ მცირე ნაწილს დამოუკიდებლობის დაკარგვისა და დიდ ნაეთან შერწყმის ტენდენცია მათში IX საუკუნიდან იჩენს თავს. ძალიან ვიწრო გვერდითი ნაწილები მოვლენაა შავშეთ-კლარჯეთის სამნავიან ბაზილიკებში (პარეხი, სათლე, სვეტი).

იშვიათია ორნავიან ეკლესიებში სხვადასხვა ზომის თაღების მოწყობა ნაწილებს შორის. ასეთი გადაწყვეტა გვაქვს მხოლოდ ორ ორნავიან ეკლესიაში – ღართასა (IX საუკუნე) და ქილდაში (X საუკუნის I ნახევარი). უჩვეულოა თაღების საყრდენად მრგვალი სვეტის გამოყენება – ყველა სხვა ორნავიან ეკლესიაში თაღები წახნაგოვან ბურჯებს ეყრდნობა. მრგვალი სვეტები ეპიზოდურად გვხვდება რამდენიმე სხვადასხვადროინდელ სამნავიან ბაზილიკაში (თიანეთის სიონი, მუკუზნის სვეტიცხოველი, სამშვილდის ბაზილიკა, ჭარები). ნუკა-საყდარი ერთადერთია ქართულ ორნავიან ეკლესიებს შორის, რომელსაც აქვს ცალკე გამოყოფილი სათაესები საკურთხეველის ორსავე მხარეს. ამ სათაესთა დანიშნულების თაობაზე რისამე თქმა ძნელია. საყურადღებოა, რომ ჩრდილოეთის ნახევრადგამოქეპულ სათაესს ჩრდილოეთ კედელზე გაუყვება საფეხური, რომელიც უთუოდ ჩამოსაჯდომად არის გამოიზნული. ეს მოწმობს, რომ სათაესის ფუნქცია აქ ბერების ხანგრძლივ ყოფნას ითვალისწინებდა. ასეთი პატარა სათაესის ორი კართ დაკავშირება დიდ ნაეთან თითქოს უნდა გულისხმობდეს ღვთისმსახურების სხვადასხვა მონაწილეთა ერთდროულ მოძრაობას საკურთხეველიდან ჩრდილოეთის სათაესისაკენ და პირიქით (შეადარე წყაროსთავს).

ეკლესიის დასათარიღებლად გადამწყვეტი მნიშვნელობა აქვს საშენი მასალის გამოყენებისა და დამუშავების ხასიათს და ფასადთა შეუმკობლობას. უხეშად ნატეხი ქვის ხმარება კედლების წყობაში და თლილი ქვისა – კონსტრუქციულად მნიშვნელოვან ადგილებზე დამახასიათებელია IX საუკუნისათვის. ამ დროზე მიგვანიშნებს სრულიად სადა ფასადებიც. საფიქრელია, რომ ნუკა-საყდარი აიგო მალევე კლარჯეთის დიდი მონასტრების დაარსების შემდეგ და ერთ-ერთი მათგანის (უფრო ალბათ ხანძთის ან მიძნაძორის) განშტოებას წარმოადგენდა.

შუა საუკუნეების კლარჯეთის კიდევ ერთი ნაკლებადცნობილი მონასტერი იყო „სვეტის უდაბნო“. მას შესწირა თავისი გადაწერილი თუენი ხანძთელმა ბერმა სტეფანე დიაკონმა⁴⁸⁰. სხვა ცნობები მის შესახებ არ მოიპოვება.

ახლა შეუძლებელია დაზუსტებით ითქვას, თუ სად იყო ეს „უდაბნო“. სოფ. სვეტი (ახლანდელი სახელწოდებაა ევზირ ქოი,

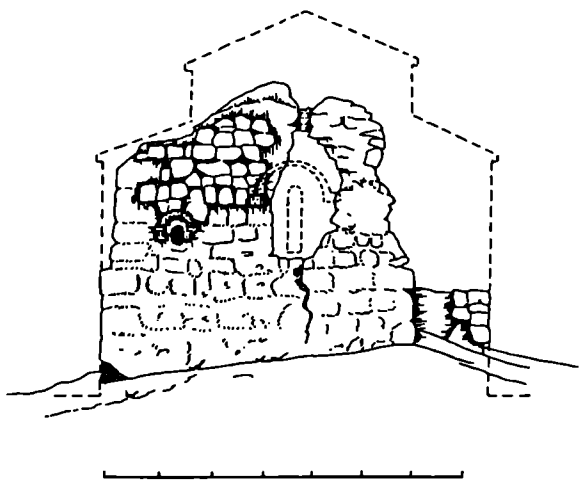
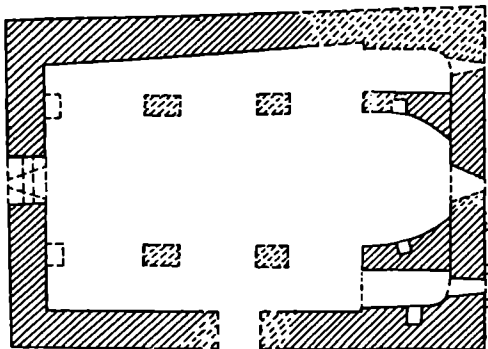
⁴⁸⁰ პ. ინგოროყვა, *გიორგი მერსულე*, გვ. 351; ლ. მენაბდე, *ძველი ქართული მწერლობის კერები*, ტ. I, გვ. 411; W. Djobadze, *Monasteries*, გვ. 36.

Veziir köy) მდებარეობს ქალაქ ართვინის მახლობლად, მდ. ჭოროხის მარჯვენა ნაპირზე და რამდენიმე კილომეტრზე გაჭიმული, ერთმანეთისაგან დაცილებული უბნებისგან (მაჰალესაგან) შედგება. მის მიდამოებში ცნობილია ორი ეკლესია. ერთი მათგანი, რომელიც შუა უბანში, საცხოვრებელი სახლებისაგან მოშორებით დგას, სამნავიანი ბაზილიკაა (სამეცნიერო ლიტერატურაში ის მოიხსენიება აგრეთვე, როგორც ნიგალის ეკლესია⁴⁸¹). ის ამჟამად ძლიერ დაზიანებულია – დანგრეულია კამარები, ნაგებობის გამყოფი თაღები და მათი საყრდენები, სამხრეთ კედლის შუა ნაწილი. ჩრდილოეთ კედელი 1,0-1,2 მ-ის დონის ზემოთ, ჩრდილო-აღმოსავლეთ კუთხე თითქმის მთლიანად, აფსიდის მხრები; ფასადებზე ბევრგან მორღევეულია საპირე წყობა.

ინტერიერში ყურადღებას იპყრობს საკურთხეველის ნაწილის გადაწყვეტა. აფსიდი გეგმაში მორკალულფერდებიანი ტრაპეციაა, იატაკიდან დაახლოებით 3,5-4 მ-ის სიმაღლეზე თანდათან მრგვალდება და შეუმჩნეველად გადადის კონქზე, რომლისგანაც მხოლოდ ძირია დარჩენილი. სამშენებლო ტექნიკა თავისებურია – ჯერ ამოუყვანიათ აღმოსავლეთის სწორი ბრტყელი კედელი და მერე ზედ მიუდგამთ რკალური კედლები. მათი წყობა ერთმანეთს არ ებმის (ნაკერი კარგად ჩანს ჩრდილოეთ მხარეს რკალური კედლის ნაწილობრივ მორღევის გამო). უფრო ზემოთ – იქ, სადაც აფსიდი მომრგვალებას იწყებს – წყობა უკვე ერთიანია, გადაბმული.

დასავლეთ კედელზე შემორჩენილია ორი მასიური ძლიერ-შვერილი კონსტრუქციის კოლონა. ეს არის ერთადერთი დეტალი, რომელიც უეჭველად ადასტურებს შენობის ბაზილიკურობას. კონსტრუქციებს ეყრდნობოდა ნაგებობის გამყოფი თაღების დასავლეთ წვეილი. ეკლესიის ზომებიდან გამომდინარე უნდა ვივარაუდოთ, რომ სულ იქნებოდა სამი წვეილი თალი და, შესაბამისად, ორი წვეილი ბურჯი ან სვეტი (მათი ფორმის თაობაზე რისამე თქმა ახლა შეუძლებელია). გვერდითი ნაგები მეტად ვიწროა, მათ აღმოსავლეთ ბოლოებში ცალკე სათაესები გამოყოფილი არ არის, აფსიდების ნაცვლად კი გეგმაში მეოთხედწრიული მოხაზულობის კედლებია გამოყვანილი. ამ „ნახევარაფსიდებს“ კონქები არა აქვთ, ნაგებს მთელ სიგრძეზე დუღაბის ცილინდრული კამარები ხურავდა (შემოინახა სამხრეთ ნაგის კამარის ნაშთები ორსავე ბოლოში).

⁴⁸¹ J.-M. Thierry, Topographie et état actuel des monuments géorgiens en Turquie orientale, *Revue des études géorgiennes et caucasiennes*, №5, 1989, გვ. 140. უ-მ. ტიერი არასწორად მიიჩნევს მას „ცალნავიან სამაფსიდიან (mononef triabsidale)“ ეკლესიად და შესაბამისად, გეგმის მცდარ რეკონსტრუქციას გვთავაზობს (იქვე, გვ. 159, სურ. 12).



სურ. 37. სვეტის ბაზილიკა. ზემოთ – გეგმა;
ქვემოთ – აღმოსაეულთ ფასადი

ერთი კარი ეკლესიას აქვს დასაველეთ კედლის ცენტრში, მეორე უნდა ყოფილიყო სამხრეთიდან – იქ, სადაც კედელი გარღვეულია. შემოინახა სამი სარკმელი – საკურთხეველში, დასაველეთ კედელში კარსზემთ და სამხრეთ ნაეის აღმოსაველეთ ბოლოში. ფასადზე ამ უკანასკნელს ამკობს თაროს პროფილის ფართო სადა რელიეფური თავსართი მოკლე გადანაკეცებით. ასეთივე, ოღონდ, ბუნებრივია, ბევრად უფრო დიდი თავსართი ჰქონდა აღმოსაველეთ ფასადზე აფსიდის სარკმელსაც. შემოინახა მისი ფრაგმენტი – წარბის ძირის ქვები. სხვა დეკორაციული კვეთილი ელემენტები შენობაზე არ ჩანს.

ეკლესია ნაგებია კლდოვანი ჯიშის მოყვითალო-ქვიშისფერი და რუხი ქვებით. საპირე წყობის ქვები როგორც ფასადებზე, ისე ინტერიერში მხოლოდ პირითი მხრიდანაა გათლილი, კუთხეები და წიბოები გამოყვანილი არ არის. ქვები ძირითადად თანაბარზომიერია და ერთნაირი სიმაღლის (25-30 სმ) რიგებად. ლაგდება, თუმცა ალაგ-ალაგ გვხვდება 50-60 და 15-18 სმ სიმაღლის რიგებიც. კონსტრუქციულად მნიშვნელოვანი ადგილებისათვის უკეთ დამუშავებული მასალა – სუფთად გათლილი და მჭიდროდ მორგებული ქვები გამოყენებით. ეს ქვები სხვა ჯიშისაა, სერეტილია, ძლიერფოროვანი, ღია მოყვითალო ფერისა. ისინი აქა-იქ შემორჩა კარ-სარკმელთა წირთხლებზე. მშენებლობა მთლიანად გამართულად არის ჩატარებული, თუმცა აფსიდისა და კონქის ამოყვანის წესი უფრო ხალხური არქიტექტურის ტრადიციებს უკავშირდება.

გეგმის პროპორციებითა და საერთო კომპოზიციით სვეტის ეკლესია ენათესაება კლარჯეთის მეორე სამნავიან ბაზილიკას – პარეხს (IX-X საუკუნეთა მიჯნა). განსაკუთრებით თვალშისაცემია ორივეგან გვერდითი ნაგების უჩვეულო სიეიწროვე. ეს თვისება აღინიშნება სამხრეთ-დასაველეთ საქართველოს IX საუკუნისა და X საუკუნის დასაწყისის ზოგიერთ სხვა ბაზილიკურ ნაგებობაშიც, კერძოდ ქვაბისხევის მარიაამწმინდაში, ნუკა-საყდარში, პარეხში, სათლესა და ესბეკში. სვეტის ეკლესია მჭიდროდ უკავშირდება ბაზილიკათა ამ ჯგუფს და ქრონოლოგიურად ახლოს უნდა იდგეს მასთან. თარიღის დაზუსტებაში გვეხმარება სარკმელთა ძლიერ-რელიეფური, ფართო თავსართები, რომლებიც თაროს მარტივი პროფილისაა და სადაა, მოუწუქურთმებული. ამ ნიშნებით სვეტის ბაზილიკა X საუკუნის I ნახევარს უნდა მივაკუთვნოთ.


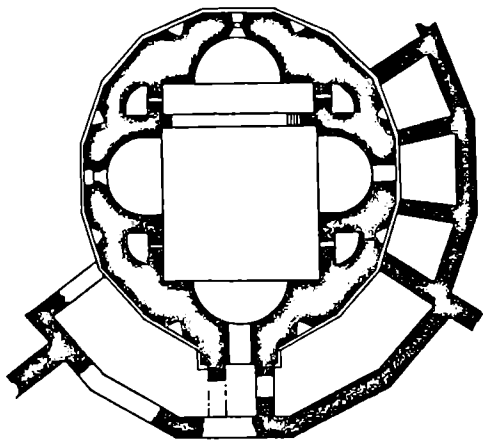
ბაზილიკაზე I კმ-ით ზემოთ იდგა რთული კომპოზიციის ეკლესია, რომელსაც თურქები ქაფიზი-ქილისეს (Kapisi-Kilise – „ბჰის ეკლესია“) უწოდებდნენ, და კოშკი. ამ კომპლექსისაგან მხოლოდ გაურკვეველი კედლის ფრაგმენტია გადარჩენილი. ქაფიზი-ქილისე ცნობილია მხოლოდ ა. პავლინოვის 1888 წლის ექსპედიციის მასალებით (მოკლე აღწერა, კოშკის სქემატური გეგმა, ეკლესიის გეგმა, გრძივი და განივი ჭრილები, ჩრდილოეთ ფასადის ნახაზი,

ერთი ფოტოსურათი)⁴⁸² და პრ. უვაროვას მოკლე ცნობით⁴⁸³. მომდევნო ხანის არცერთ მკვლევარს, როგორც ჩანს, ეს ნაგებობები აღარ უნახავს, ყოველ შემთხვევაში, არაეინ იძლევა დამატებით ინფორმაციას მათ შესახებ. ამჟამად ისინი არ იძებნება, მიუხედავად იმისა, რომ სახელწოდება „ქაფიზი-ქილისე“ დაკარგული არ არის – ასე უწოდებენ ახლა სოფლები ძველი შენობის ნაშთს, რომელიც მოიცავს ერთ ძლიერ დაზიანებულ კედელსა და მისი მართობული კედლების ფრაგმენტებს კუთხეებში. ეს ნაშთი დარბაზული ეკლესიის დასავლეთ კედელს ჰგავს. მისი ზედა ნაწილის მოხაზულობა – შუაში შემადგენელი, კედლებისკენ დაფერდებული – თითქოს ორკალთიან სახურავს უნდა გულისხმობდეს. ზემოთ ცენტრში ერთი ვიწრო სარკმელია, შიგნითკენ მცირედ გაფართოებული. საპირე წყობა, რომელიც მხოლოდ ფასადზე შემორჩა, შედგება დიდრონი, პირითი მხრიდან მოსწორებული, არასწორი გეომეტრიული ფორმის ქვებისაგან. მთლიანად ეს ფრაგმენტი არ ეთანხმება ა. პავლინოვის ნახაზებსა და ფოტოსურათს და ძნელი წარმოსადგენია, რომ ის მათზე დაფიქსირებული შენობების ნაშთი იყოს. შესაძლოა ის ნაშთია სხვა ეკლესიისა, რომელზედაც მოსახლეობამ გადმოიტანა გამქრალი (დანგრეული) ეკლესიის სახელწოდება.



ა. პავლინოვის მასალებით ცნობილი სვეტის ეკლესია წარმოადგენდა მეტად თავისებურ ნაგებობას – უგუმბათო ტეტრაკონქს. მის ბირთვს შეადგენდა დასავლეთ-აღმოსავლეთ დერძზე მცირედ წაგრძელებული დარბაზული სივრცე, გადახურული ნახევარცილინდრული კამარით. ამ მართკუთხა დარბაზს ოთხივე მხრიდან უკავშირდებოდა მომცრო აფსიდები (მათი სიგანე დარბაზის გრძივი გვერდის 2/5-ს, ხოლო ვანივი გვერდის 3/5-ს შეადგენდა). ჩრდილოეთ და სამხრეთ აფსიდების აქეთ-იქით მოწყობილი იყო სულ პატარა, გეგმაში მეოთხედწრიული სათავსები – ა. პავლინოვის აზრით, სამალაეები. მთელი ეს სტრუქტურა იწერებოდა 16-წახნაგაში, რომლის ცენტრშიც ამოიზრდებოდა ორი ქანობით დახურული შუა ცალწახნაიანი მოცულობა. თითოს გამოტოვებით წახნაგებში შეჭრილი იყო სამკუთხა ნიშები. ქვედა კორპუსს შემოწერდა ერთიანი დეკორაციული არკატურა. წახნაგთა შუა არეებზე გამოყვანილი თაღები ერთმანეთს პორიზონტალური გადანაკეცვით ებმოდა. ეკლესიას ჰქონდა ორი შესასვლელი (სამხრეთისა და დასავლეთის აფსიდებში) და ხუთი სარკმელი (თითო აღმოსავლეთის, სამხრეთისა და ჩრდილოეთის აფსიდებში და თითოც დარბაზის აღმოსავლეთ და დასავლეთ კედლებში მალღა, აფსიდებს ზემოთ).

⁴⁸² А. Павлинов, Экспедиция на Кавказ, гв. 60-62, таб. XXV, XXVI-12, XXVII.

⁴⁸³ П. Уварова, Путевые записки, гв. 309.



სურ. 38. სეეტი, ჟაფიზი-ქილისე. ზემოთ – გეგმა;
 ქვემოთ – განივი ჭრილი, ხედი აღმოსაქელეთისაკენ.
 ა. პაელინოვის მიხედვით



სურ. 39. სვეტი, ქაფიზი-ქილისე. ზემოთ – ჩრდილოეთი ფასადი;
 ქვემოთ – გრძივი ჭრილი, ხედი სამხრეთისაკენ.
 ა. პაულინოვის მიხედვით

საკურთხეელის აფსიდის წინ იდგა კანკელი, უკვე ძლიერ დაზიანებული 1888 წელს. შიგნით კედლები მოხატული იყო. ა. პავლინოვმა აღნიშნა მხატვრობის ერთი შემორჩენილი ფრაგმენტი – წითლად დაფერილი ჯვარი შავ ჩარჩოში, თუმცა კი არ მიუთითა, თუ რა ადგილას ნახა ის. სამხრეთიდან და დასავლეთიდან ეკლესიას ჰქონდა იმხანად უკვე სანახევროდ დანგრეული მინაშენები. რამდენადაც ფოტოსურათით შეიძლება ვიმსჯელოთ, საფასადო წყობას შეადგენდა წესიერად დამუშავებული კვადრები. ორნამენტული შემკულობა შენობას, როგორც ჩანს, არა ჰქონია – ის არც ფოტოსურათზე განიჩნევა, არც ნახაზეზეა დატანილი და არც ტექსტში იხსენიება. ამ მონაცემების მიხედვით სვეტის ქაფიზიქილისე სავარაუდოდ X საუკუნის შუახანებით შეიძლება დათარიღდეს⁴⁸⁴.

ეკლესიის ჩრდილოეთით, 7-8 მ-ის მოშორებით იდგა რამდენიმესართულიანი მართკუთხა კოშკი. სართულები ერთმანეთს შიდა კიბით უკავშირდებოდა. სართულშუა გადახურვები კამაროვანი იყო. ჩვეულებრივი შესასვლელი, ა. პავლინოვის თქმით, კოშკს არ ჰქონია – ლიობები იყო მადლა, მიწიდან 4-5 მ-ის სიმაღლეზე. თუ ეს მართლაც დაჟუღებული ბერის კოშკია, ე. ი. სვეტია, როგორც ივარაუდა ა. პავლინოვმა და როგორც მიგვანიშნებს თვით პუნქტის სახელწოდებაც, შესასვლელის ამგვარი მოწყობა გამართლებულია. თუმცა გასათვალისწინებელია, რომ თავისი არქიტექტურული გადაწყვეტით კოშკი არ ჰგავს ამ დანიშნულების სხვა ნაგებობებს, კერძოდ, უბისისა და მარტვილის მონასტრების სვეტებს, ის უფრო სათავდაცვო ნაგებობას მოგვაგონებს (პრ. უვაროვას აზრით, მას სწორედ ასეთი დანიშნულება უნდა ჰქონოდა). ამჟამად კოშკი – ისევე, როგორც ქაფიზიქილისე – არ იძებნება, ის ალბათ მთლიანად განაგურებულია.

⁴⁸⁴ В. Беридзе, АТК, გვ. 171.

თავი XIII.

საეკლესიო მშენებლობა მეთერთმეტე საუკუნის შემდეგ

1000-იანი წლებიდან საეკლესიო მშენებლობას ტაო-კლარჯეთში მთავარი დასაყრდენი – ბაგრატიონთა მხარდაჭერა გამოეცალა. 1001 წელს გარდაიცვალა დავით კურაპალატი, 1008 წელს – გურგენ მეფეთ-მეფე. გაერთიანებული საქართველოს სამეფო კარი ქუთაისში გადავიდა. ბაგრატიონთა კლარჯულმა შტომ ფაქტობრივად არსებობა შეწყვიტა – ნათესაეების ნაწილი ბაგრატ III-მ ციხეში გამოამწყვდია, სხვებმა გაქცევით უშველეს თავს. სამხრეთ საქართველოში ბაგრატიონები აღარ დარჩნენ, რაც მაშინვე აისახა სამშენებლო აქტივობაზე – XI საუკუნის დასაწყისის შემდეგ აქ ის მკვეთრად კლებულობს.

XI საუკუნის მეორე ნახევარში ვითარება საქართველოში მკვეთრად გაუარესდა. მესოპოტამიაში დამკვიდრებული თურქ-სელჯუკები აქტიურად მოიწივდნენ კავკასიისა და მცირე აზიისაკენ. 1065 წელს მათ სულთან ალფ-არსლანის მეთაურობით დაარბიეს ჯაეახეთი, 1068 წელს – კახეთი და ქართლი. იმხანად ისინი უკვე ღრმად იყვნენ შეჭრილნი მცირე აზიის სიღრმეში და კაპადოკიის კესარეასაც დაპატრონებოდნენ. იმპერატორი რომანოზ IV ამაოდ ცდილობდა სხვადასხვა ტომის დაქირავებული რაზმებისაგან ბრძოლისუნარიანი სამხედრო ძალის შეკოწიწებას მრისხანე მოწინააღმდეგის მოსაგერიებლად. 1071 წლის აგვისტოში ალფ-არსლანმა მანზიკერტის ბრძოლაში სასტიკად დაამარცხა ბიზანტიის იმპერიის უზარმაზარი მრავალეთნიკური არმია. რომანოზ IV მტერს ტყვედ ჩაუყარდა. ამან მკვეთრად შეცვალა ძალთა თანაფარდობა ახლო აღმოსავლეთში. 1080 წელს სელჯუკები – ამჯერად უკვე სულთან მელიქ-შაჰის მეთაურობით – კვლავ შემოესივნენ საქართველოს და დალაშქრეს მისი თითქმის ყველა მხარე. კლარჯეთი, რომელსაც მანამდე სამასი წელი არ ენახა მუსლიმი დამპყრობელი, მძიმე დღეში აღმოჩნდა: დავით აღმაშენებლის ისტორიკოსის ცნობით, „...კლარჯეთი ზღვის პირამდის ...აღივსო თურქითა“⁴⁸⁵. მართალია, იგივე ისტორიკოსი ფრიად კეთილად ახასიათებს მელიქ-შაჰს და ქრისტიანთა სიყვარულსაც კი მიაწერს მას⁴⁸⁶, მაგრამ მისივე ნაამბობიდან ცხადია,

⁴⁸⁵ ქართლის ცხოვრება, I, გვ. 319.

⁴⁸⁶ იქვე, გვ. 321.

რომ დამპყრობლები გულმოდგინებით არ გამოირჩეოდნენ – შემოსევისთანავე მათ „ერთსა დღესა დაწუსეს ქუთათისი, და არტანუჯი, და უდაბნონი კლარჯეთისანი“⁴⁸⁷. ძნელია ითქვას, „საქართველოს სინას“ რომელ საეანეს რა ზარალი მიადგა გადაწვის შედეგად, თუმცა ის კი ფაქტია, რომ უმთავრეს მონასტრებში – ხანძთაში, შატბერდში, ოპიზაში ამას ეკლესიების ნგრევა არ მოჰყოლია. თურქ-სელჯუკთა თარეში კლარჯეთში მეტ-ნაკლები ინტენსივობით გრძელდებოდა 1110-იან წლებამდე, სანამ დავით აღმაშენებელმა საბოლოოდ არ განდევნა ისინი სამხრეთ საქართველოდან.

XII-XIII საუკუნეთა ეკლესიები კლარჯეთში ცნობილი არ არის. შემდგომმა პერიოდმაც აქ სულ ორიოდვე საკულტო ნაგებობა დაგვიტოვა. ერთი მათგანია სოფელ ტანძოთის (ახლანდელი აფდინი, Aydin, არტანუჯიდან 10-იოდვე კმ-ით სამხრეთით) ეკლესია, რომლის ნაშთზეც XIX საუკუნეში ჯამე აშენდა. მის კედლებში ნ. მარმა ნახა სხადასხვა ადგილას ჩადგმული რამდენიმე ქართული წარწერის ფრაგმენტები. ამთგან განსაკუთრებით მნიშვნელოვანია სამშენებლო წარწერა აღმოსავლეთ ფასადზე, სარკმლის ქვემოთ⁴⁸⁸:

ქ(რისტე), აღემენა წ(მიდა)ჲ ესე ეკლესიაჲ სახელსა მ(ედ)ა
წ(მილ)ისა ქ(ალ)წ(ლი)ისა ქ(რისტე)ს მოწაჲმისა მარინისა ქრო
ნიკონსა ფლა, რა(მეთუ) მ(ე)ოხ(ე)ბითა მისითა მოგ(ვე)ცეს მ(ი)გ(ე)ე(ებ)ა
ც(ო)ლვათა, რ(ომელ) არს კაღნი(ერ)ებჲ. ქ(რისტე)ს მოწ(ა)მეო მარინა, შე
იწ(ი)რე მცირე ესე სამ(ა)ხ(უ)რი კალმ(ა)ხელისა საიმდაელის[გ(ა)ნ და]
თამარისგ(ა)ნ და შეილთა მ(ა)თთა გ(ი)ორგი და ი(ოანე) და სუმბაგისგ(ა)ნ

„ქორონიკონსა ფლა“ 1311 წელია (531 + 780). წარწერიდან ვიგებთ, რომ ამ წელს საიმდაელე კალმახელს ტანძოთში აუშენებია წმ. მარინეს ეკლესია⁴⁸⁹.

⁴⁸⁷ იქვე, გვ. 319.

⁴⁸⁸ Н. Марр, Дневник, ტაბ. 34. ნ. მარის წაკითხვა მცირედ განსხვავებულია (იქვე, გვ. 105).

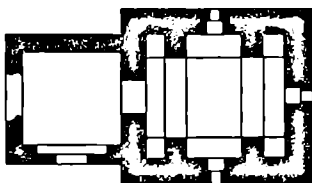
⁴⁸⁹ ტანძოთში არის ასევე დარბაზული ეკლესია, რომელსაც აქვს სომხური წარწერა კარის თავზე, ძლიერ მუზარადისებრი თაღით მოფარგულ ტიპანში (O. Aytekin, გვ. 291, ტაბ. 223). ნ. მარის მიხედვით ის 1843 წელს არის აშენებული (Дневник, გვ. 104). ტანძოთი იყო ერთ-ერთი კლარჯეთის იმ რამდენიმე სოფელთაგან, რომლებშიც XIX საუკუნეში მუსლიმებთან ერთად სომხებიც ცხოვრობდნენ. XIX საუკუნეში შავშეთ-კლარჯეთში სომხური მოსახლეობა სჭარბობდა ქალაქებში – ართვინში, არტანუჯში, სათელე-რაბათში. ესენი მეტწილად კათოლიკეები იყვნენ და მათი ნაწილი ქართული წარმოშობისა იყო, მეტიც, ბევრი ინარჩუნებდა ქართულ ენას ყოფაშიც და ლიტერატურულ საქმიანობაშიც (იხ. ამასთან დაკავშირებით ნ. მარის საგულისხმო შენიშენა, Дневник, გვ.164-165. ქართველ კათოლიკეთა გასომხების საკითხისათვის იხ. აგრეთვე: მ. თამარაშვილი, *პასუხად სომხის*

კლარჯეთის ქრისტიანული ხუროთმოძღვრების ერთ-ერთი უკანასკნელი ნიმუშია პატარა ეკლესია სოფელ მამაწმინდაში (ახლანდელი იბრიკლი, Ibrikli), ბორჩხას მახლობლად. ის მიეკუთვნება Kuppelhalle-ს ტიპს. გუმბათი ეყრდნობა ჩრდილოეთ და სამხრეთ კედლებიდან გამოწეულ მართკუთხა შეერილებს. აფსიდი ეკლესიას არ გააჩნია – საკურობეველი მართკუთხაა და გადახურულია ცილინდრული კამარით. არ არის არც დამატებითი სათაფლები: გადასვლა გუმბათქვეშა კვადრატიდან წრეზე აფრების მეშვეობით ხორციელდება. გუმბათის ყელი შიგნიდანაც და გარედანაც მრგვალია, სრულიად გლუვი. მასში ოთხი სარკმელია. შენობის ქვედა კორპუსის ოთხივე კედლის ცენტრში გაჭრილია თითო სარკმელი. შესასვლელი ეკლესიას დასავლეთიდან აქვს. ერცველი კარიბჭე (შიდა ფართობით ლამის თვით ეკლესიის ტოლი) კარის წინ მოგვიანებით უნდა იყოს მიშენებული – ის ფარავს ეკლესიის დასავლეთ სარკმელს. კედლები გარედან მოპირკეთებულია ასე თუ ისე წესიერად თლილი ფოროვანი ქვით, შიგნით – ნატეხი ქვით. ინტერიერი მთლიანად შელესილი და მოხატულია.

მამაწმინდის ეკლესიის არქიტექტურული გადაწყვეტა ცხადად გეჩვენებს არქიტექტურული შემოქმედების დაქვეითებას. პრიმიტიული გეგმა, საერთო პროპორციები, გუმბათის მაღალი, გლუვი, ცილინდრული ყელი და სამშენებლო ტექნიკის თავისებურებანი საფუძველს გვაძლევს ის XVI საუკუნით დავათარიღოთ⁴⁹⁰.

*მწერლებს, რომელნიც უარპყოფენ ქართველთა კათოლიკობას, ტფილისი, 1904, გვ. 218-229; შ. ლომსაძე, გვიანი შუახსუკუნეების საქართველოს ისტორიიდან, ახალციხური ქრონიკები, თბილისი, 1979, გვ. 46-49; ს. ბოსტაშვილი, იასე რაჭველის /მეხუზღა/ წერილები თურქეთიდან, თბილისი, 1991, გვ. 9-12). სოფლად სომხები ამ მხარეში გაცილებით ცოტანი ნანან. გ. ყაზბეგისა და ნ. მარის მონაცემების მიხედვით, იმერხეში ისინი ცხოვრობდნენ მხოლოდ ფხიკიურში, შავშეთში – სათლესა და ოქრობაგეთში, არტანუჯისწყლის ხეობაში – ტანძოთსა და ფენი-რაბათში (გ. ყაზბეგი, *სამი თვე*, გვ. 83, 84, 87; Н. Марр, *Дневник*, გვ. 10, 40, 100, 104). მთლიანად შავშეთ-კლარჯეთში, გ. ყაზბეგის მიხედვით, სომხები მოსახლეობის დაახლოებით 7-8%-ს შეადგენდნენ.*

⁴⁹⁰ ასე დაათარიღა მამაწმინდა ჯერ კიდევ 1888 წელს ა. პავლინოვმაც, რომელმაც მოკლე აღწერასთან ერთად გამოაქვეყნა ეკლესიის ნახაზები და ფოტოსურათი (*Экспедиция на Кавказ*, გვ. 58-59, ტაბ. XXIII, XXIV-2). იმავე ხანებშია შესრულებული ეკლესიის მოხატულობაც, რომელიც სტილისტურად ე. წ. „ხალხურ ნაკადს“ უკავშირდება. მასში, ქრისტოლოგიურთან ერთად, დიდი ადგილი უკავია ძველი აღთქმის სცენებსაც. ე. ჯობაძის აზრით, მამაწმინდაში შესაძლოა მუშაობდა ის მხატვარი, რომელმაც მოხატა სუმელას მონასტერი ტრაპეზუნტის მახლობლად (W. Djobadze. *Monasteries*, გვ. 7).



სურ. 40. მამაწმინდის ეკლესია.
 ზემოთ – აღმოსავლეთ ფასადი და განივი ჭრილი, ხედი აღმოსავლეთისაკენ;
 ქვემოთ – გეგმა. ა. პავლინოვის მიხედვით

გარდა ამ კანტი-კუნტი საეკლესიო მშენებლობისა კლარჯეთის სოფლებში, სხვადასხვა მცირემასშტაბიანი სამუშაოები მიმდინარეობდა „საქართველოს სინას“ მონასტრებშიც. XIV-XVI საუკუნეებში აიგო სამრეკლოები ოპიზასა და ხანძთაში, შატბერდის ეკლესიას XIII საუკუნეში სამხრეთიდან მიშენდა ეგვიპტური (იხ. ზემოთ). ყოველივე ეს, ცხადია, ერთობ უფერულად გამოიყურება IX-X საუკუნეთა გრანდიოზული სამშენებლო ტალღის ფონზე.

1551 წელს კლარჯეთი ოსმალებმა დაიპყრეს. მონასტრები ამის შემდეგაც განაგრძობდა არსებობას და „საქართველოს სინა“ კიდევ სულ ცოტა ერთი საუკუნის მანძილზე ქრისტიანობის საყრდენად რჩებოდა გამაჰმადიანების გზაზე დამდგარ რეგიონში. ბერი ეგნატაშვილის მოწმობით, XVII საუკუნის I ნახევარში „სრულიად არღარა იპოებიან მუნ (ე. ი. ყოფილ საათაბაგოში – დ. ხ.) მორწმუნეთაგანი, თუნიერ კლარჯეთისა მსხემთა“⁴⁹¹. მონასტრები, როგორც ჩანს, საბოლოოდ დაიკალა XVII საუკუნის II ნახევარში ან XVIII საუკუნის დასაწყისში, მას შემდეგ, რაც გაუქმდა ანჩისა და ტბეთის კათედრები და მთლიანად მოიშალა შავშეთ-კლარჯეთის საეკლესიო ორგანიზაცია.

⁴⁹¹ ქართლის ცხოვრება, ტ. II, გვ. 427.

დასკვნა

არქიტექტურის განვითარების გზა კლარჯეთში მეტად თავისებურად წარიმართა. როგორც ზემოთ ითქვა, აქ ცოტა შენდებოდა ადრეულ ხანაში, IV-VIII საუკუნეებში. კიდევ უფრო მწირი ჩანს მშენებლობა XI საუკუნის დასაწყისის შემდეგ. სამაგიეროდ, ორსაუკუნოვანი პერიოდი ამ ორ დიდ „პასიურ“ ეპოქას შორის, ე. ი. IX-X ასწლეულები აღინიშნება არაჩვეულებრივად გაცხოველებული აღმშენებლობით, რომელმაც ღრმა კვალი დატოვა კლარჯეთში. ეს კვალი უხვად გვხვდება დღესაც, თურქთა ხუთასწლოვანი მფლობელობის შემდეგაც, რომელიც ცხადია არ უწყობდა ხელს ქრისტიანული სიძველეების შენახვას. კლარჯეთში შემორჩენილ ძველ ნაგებობათა უმეტესობა სწორედ IX-X საუკუნეებსა და XI საუკუნის დასაწყისს განეკუთვნება.

რა თქმა უნდა, სამშენებლო აქტიუობის ასეთი უთანაბრობა შემთხვევითი არ ყოფილა. ის ანარეკლია დიდი სულიერი აღმავლობისა, რომელიც დაიწყო გრიგოლ ხანძთელის ჩამოსვლით კლარჯეთში და რომელსაც სამონასტრო ცხოვრების ფართოდ გაშლა მოჰყვა. არსებითი მნიშვნელობა ჰქონდა ასევე მხარის მმართველ ბაგრატიონთა მხარდაჭერას – ამის გარეშე მრავალრიცხოვანი ეკლესია-მონასტრების აგება შეუძლებელი იქნებოდა. ფართომასშტაბიანი სამონასტრო მშენებლობის დასაწყისი ემთხვევა ბაგრატიონთა სახელმწიფოს ჩამოყალიბებისა და განმტკიცების ეპოქას. უკვე 810-20-იან წლებში შენდება ეკლესიები და სხვა ნაგებობები ხანძთაში, გუნათლეში, მერეში, 830 წლის ახლო ხანებში – შატბერდში. განსაკუთრებით ინტენსიური მშენებლობა მიმდინარეობს 830-40-იან წლებში, როცა არსდება ახალი მონასტრები მიძნაძორში, წყაროსთავში, ბარეთელთაში, ბერთაში, ჯმერკსა და დაბაში. ამ მშენებლობების შედეგად უკვე IX საუკუნის შუახანებისათვის მთელი კლარჯეთი მონასტრებით აღმოჩნდა მოფენილი. საუკუნის II ნახევარში მათ დაემატა პარეხი და, როგორც ჩანს, დოლისყანა. ამავე პერიოდში დაიწყეს ახალი ეკლესიების აგება უკვე არსებულ მონასტრებში. შენდებოდა ქალაქი არტანუჯი.

სამწუხაროდ, წერილობით წყაროებში ასახული მშენებლობის საილუსტრაციოდ ჩვენ ცოტა რამ შემოგვრჩა. კლარჯეთის IX საუკუნის არქიტექტურაზე მსჯელობა შეგვიძლია სულ რამდენიმე ასე თუ ისე შემონახული ნაგებობის მიხედვით. პირველ რიგში, ესაა

წყაროსთავისა და მიძნაძორის მონასტრების ეკლესიები, რომლებიც სტილისტური ნიშნებით სწორედ ამ დროისა ჩანს და შესაძლოა, თავდაპირველი ეკლესიებია, ე. ი. 830-40-იანი წლებისა. დაახლოებით 840-80 წლებს შორის პერიოდს განეკუთვნება ოპიზის ეკლესიის გეგმა და ზოგადი სივრცობრივ-მოცულობითი სტრუქტურა. IX-X საუკუნეთა მიჯნაზეა აგებული ქალაქ არტანუჯის ეკლესია. ყველა ეს ნაგებობა ან ძლიერ დანგრეულია (წყაროსთავი, მიძნაძორი, არტანუჯი), ან მოგვიანებით განახლებული (ოპიზა).

ზემოთ ვრცლად იყო ლაპარაკი „თავისუფალი ჯერის“ ტიპის გართულების შედეგად მიღებული კომპოზიციების მნიშვნელობაზე კლარჯეთის არქიტექტურაში. ითქვა, რომ მარტივი croix libre-ის მკლავთაშორის კუთხეებში დამატებითი სათავსების მოწყობის იდეა, როგორც ჩანს, გაჩნდა კლარჯეთის სამონასტრო მშენებლობაში და აქვე პოვა განხორციელება ორ ვარიანტად – ორი ან ოთხი დამატებითი სათავსით, რის შედეგადაც ჩამოყალიბდა გართულებული croix libre-ის ორი სახესხვაობა. ეს კომპოზიციები კლარჯეთში იმთავითვე უპირატესი გახდა და წამყვან როლს ინარჩუნებდა X საუკუნის ბოლომდე. პარალელურად, ბუნებრივია, არსებობდა სხვა არქიტექტურული თემებიც, კერძოდ, IX საუკუნეში იგებოდა უგუმბათო ეკლესიებიც – სამნაიანი (პარეხი), ორნაიანი (ნუკა-საყდარი) თუ დარბაზული (არტანუჯი-ციხე, პარეხი). არ ჩანს მხოლოდ ე. წ. სამეკლესიანი ბაზილიკები, ამასთან არა მხოლოდ IX საუკუნეში, არამედ არც მერე. ეს მით უფრო უცნაურია, თუ გაითვალისწინებთ, რომ საქართველოს სხვა მხარეებში გრიგოლ ხანძთელისა და მისი მოწაფეების მიერ აგებული ეკლესიები სწორედ სამეკლესიანი ბაზილიკებია – უბისი, აშენებული თვით გრიგოლის მიერ იმერეთში, თეოდორეს აშენებული ნეძვი და ქრისტეფორეს აშენებული კვირიკეწმინდა თორში. სხვათა შორის, ეს ტიპი უცნობია სამხრეთ-დასავლეთ საქართველოს სხვა რეგიონებშიც – შავშეთში, ტაოში, კოლა-არტაანში.

IX საუკუნის ეკლესიები კლარჯეთში ნაგებია უხეშად დამუშავებული ქვებით. კედლის წყობის ხასიათი სხვადასხვა ნაგებობებში საკმაოდ სხვაობს. დიდ ეკლესიებში ქვები, ჩვეულებრივ, თანაბარზომიერია, მეტნაკლებად წესიერი ფორმისა, სწორ რიგებად დაწყობილი. პარეხის დარბაზულ ეკლესიაში, მათგან განსხვავებით, წყობა სახელდახელოდ ნატეხი ქვისაა, ზერელე და ულაზათო. განსხვავებულია საშენი ქვების ზომებიც. მიძნაძორში რიგების სიმაღლე ძირითადად 25-30 სმ-ს შეადგენს; არტანუჯში კედლების ქვედა ნაწილში დიდი ლოდებია ჩასმული. პარეხის ბაზილიკის დასავლეთ ფასადებზე გამოყენებულია თავისებური მხატვრული ხერხი – ქვის წყობის დაბალი და მაღალი რიგების მონაცვლეობა.

უხეშად დამუშავებული ქვით გამოჰყავდათ კლარჯეთის IX საუკუნეთა ეკლესიების მშენებლებს, როგორც წესი, პილასტრები, შენობის კუთხეები და კარ-სარკმლის წირთხლებიც, ოღონდ ასეთ ადგილებზე მოხმარებულ ქვებს წიბოებს შედარებით მონდომებით უსწორებდნენ. სუფთად თლილი ქვა, შესაძლოა, გამოყენებული ყოფილიყო ხოლმე კონქსა და კამარაზე, როგორც გვიჩვენებს ნუკა-საყდარი (კლარჯეთის IX საუკუნის ყველა სხვა ეკლესიაში გადახურვა ჩანგრეულია).

ფასადთა მხატვრული გაფორმება კვეთილი სამკაულით, საფასადო წყობის მკაცრი ხასიათის შესაბამისად, ძალიან ძუნწია. რა თქმა უნდა, გასათვალისწინებელია, რომ ბევრი რამ უკვალოდ გაქრა, მაგრამ შემორჩენილი მაგალითები უცილობლად მეტყველებს IX საუკუნის კლარჯული ეკლესიების ქვაზე კვეთილი დეკორის სისადაეგსა და სიმარტივეზე. ასეთია, წყაროსთავის ჩრდილო-აღმოსავლეთ სათავისა და ჩრდილოეთის მკლავის სარკმლების თავსართები, ჯვარი არტანუჯის ეკლესიის სამხრეთის კარის ტიმპანში. ნუკა-საყდარს, რომლის ფასადები კარგად შემოინახა, შემკულობა საერთოდ არ გააჩნია. როგორც ჩანს, მოურთავი იყო პარეხის ეკლესიებიც.

ახალი ეტაპი კლარჯეთის არქიტექტურაში იწყება X საუკუნის პირველი ათწლეულებიდან. ახალი მონასტრები აღარ არსდება, სამაგიეროდ, იწყება ახალი ეკლესიების მშენებლობა უკვე არსებულ მონასტრებში. ამის მიზეზი იყო, ერთი მხრივ, მონასტრებში ბერების რიცხვის ზრდა და, შესაბამისად, უფრო დიდი ეკლესიების საჭიროება, მეორე მხრივ, შეცვლილი მხატვრულ-ესთეტიკური მოთხოვნილება: ადრინდელი სადა, უხეშად ნატეხი ადგილობრივი კლდოვანი ქვით ნაგები ეკლესიები აღარ შეესაბამებოდა დროის მოთხოვნებს. ეკონომიკურად მოღონიერებულ ბაგრატიონებს, რომლებიც უწინდებურად „საქართველოს სინას“ მონასტრების მთავარი ქტიტორები იყვნენ, სურვილიც ჰქონდათ და შესაძლებლობაც შეწოდნენ უფრო ძვირადღირებულ მშენებლობებს და აევთ უფრო დიდი და მეტად შემკული ეკლესიები. ისინი არ ერიდებიან მშენებლობის ხარჯების მკვეთრ ზრდას, რათა შენობას უფრო მდიდრული, საზეიმო იერი ჰქონდეს. საგულისხმოა, რომ ანალოგიური ტენდენცია X საუკუნის შუახანებიდან თავს იჩენს კლარჯეთში გადაწერილი წიგნების მხატვრულ გაფორმებაშიც – ის ბევრად უფრო მდიდრული ხდება. ასკეტური სიმკაცრის დათმობა დეკორაციული სილამაზისა და სიუხვის სანაცვლოდ უნდა იყოს ლოგიკური გამოხატულება ერთგვარი „სეკულარიზაციის“ პროცესისა, რომელიც დაახლოებით IX-X საუკუნეთა მიჯნიდან დაიწყო

„საქართველოს სინაზე“ და რომლის შედეგადაც კლარჯულმა მონასტიციზმმა არსებითი ცვლილება განიცადა⁴⁹².

პირველი შენობა, რომელშიც ნათლად აისახა აღნიშნული ცვლილებები, იყო ხანძთის ახალი (ამჟამად მდგარი) ეკლესია, აგებული 910-20-იან წლებში. მისი ხუროთმოძღვრის ამონას როლი ქართული არქიტექტურის ისტორიაში კარგად არის წარმოჩენილი ბოლოდროინდელ გამოკვლევებში (პირველ რიგში ვ. ჯობაძისა). მკვეთრ ხარისხობრივ წინსვლას, რომელიც აღინიშნება X საუკუნის შუახანებიდან კლარჯეთისა და შემდეგ ტაოს არქიტექტურაში, სწორედ ამონას მოღვაწეობამ დაუდო საფუძველი. მხატვრულ ნოვაციებთან ერთად (თლილი ქვის საფასადო პერანგი, გუმბათის ყელის თაღნარი და ტეხილი კარნიზი, ფართო თავსართები, რთული პროფილები), ამონას უმნიშვნელოვანესი მიღწევა იყო მშენებლობის საერთო ხარისხის გაუმჯობესება, რაც შენობის მეტ მდგრადობაშიც გამოიხატა. შემთხვევითი არ უნდა იყოს, რომ მისი ქმნილება ტაო-კლარჯეთის უადრესი ეკლესიაა, რომელიც თუმც კი ძლიერ დაზიანებული, მაგრამ მაინც შემოინახა ძირითად ფორმებში. ხანძთის ეკლესიამ, მიუხედავად უკიდურესად არახელსაყრელი პირობებისა, ბუნებრივი კატაკლიზმებისა თუ შეგნებული დაზიანებისა, შემოინახა გუმბათი, რომელსაც ორი საყრდენი (!) თითქმის მთლიანად მონგრეული აქვს. შესადარებლად შეიძლება გავიხსენოთ

⁴⁹² თუ გრიგოლის დროს, პაგიოგრაფის მოწმობით, „ღამე იყო ფსალმუნება და დღისი წიგნის კითხვა“ (ცხორება გრიგოლ ხანძთელისა, გვ. 267), ახლა ბერები უმეტეს დროს წიგნების თარგმნას, გადაწერასა და შემკობას უთმობდნენ. IX საუკუნის მკაცრი, „მარტივი“ სულიერება გზას უთმობდა მწიგნობრულ ინტელექტუალიზმს, ასკეტური გემოვნება – დახვეწილ ესთეტიზმს. „აწ წესთა მათგანი სულიერთა მცირედი რამე გუჟყრეს ვითარმცა ზღვსაგან წუეთი ერთი წყალი ვინმე აღმოიღო“ (იქვე, გვ. 265) – სწუხდა 951 წელს გიორგი მერსულე გრიგოლისდროინდელი ცხოვრებისა და მსახურების მკაცრი წესის მივიწყების გამო. მაგრამ გიორგი მერსულე – მკვლევარი და ლიტერატორი, ორიგინალური პაგიოგრაფიული თხზულების ავტორი – თავად იყო ახალი ტენდენციის მატარებელი. მისი საყვედურნარევი სინანული იმის გამო, რომ წინამორბედ „ბრძენთაგან და სრულთა მამათა“ არავის მოაფიქრდა დიდი მოძღვრის ცხოვრების აღწერა, კარგად გეიწევენს თუ როგორ ეუცხოებოდა X საუკუნის შუახანის სწავლულ ბერს ადრინდელ კლარჯ მოღვაწეთა ინდიფერენტობი ლიტერატურული საქმიანობისადმი. ასევე ახალი, IX საუკუნისათვის უცხო განწყობის მანიერებული უნდა იყოს გიორგი მერსულეს აღფრთოვანება ხუროთმოძღვარ ამონას პროფესიული ცოდნით – „სიბრძნით სრულიად მაშშნებელი“-ო. ადრინდელ ეკლესიათა მშენებელ ოსტატებს ხომ იგი საერთოდ არ ახსენებს.

IX საუკუნის ეკლესიები კლარჯეთის სხვა მონასტრებში – წყაროს-თავში, მიძნაძორში, ჯმერკში, პარეხში, – რომელთაც ნანგრევების სახით თუ მოაღწიეს ჩვენს დრომდე.

გაზრდილი ტექნიკური დონე და მომთხოვნელობა შენობის მხატვრული გაფორმებისადმი თავს იჩენს უკვე X საუკუნის შუახანებში ოპიზის ეკლესიის დიდ რეკონსტრუქციასა და დოლისყანის ეკლესიის მშენებლობაში. საგულისხმო ფაქტია – თუ ხანძის ახალი ეკლესიის ქტიტორები ჯერ კიდევ ბაგრატიონთა კლარჯული შტოს წარმომადგენლები არიან (აშოტ და გურგენ ერისთავთერისთავები), ოპიზასა და დოლისყანაში მშენებლობა უკვე ადარნესე ქართველთა მეფის მემკვიდრეების, ე. ი. ტაოელი ბაგრატიონების შემწეობით მიმდინარეობს. X საუკუნის შუახანებიდან ისინი პატრონობენ არაჩვეულებრივად ფართოდ გაშლილ საეკლესიო მშენებლობას როგორც ტაოში, ისე შაეშეთსა და კლარჯეთში. შედეგად, ხდება მანამდე არსებითად ურთიერთდამოუკიდებლად არსებული ტაოური და კლარჯული არქიტექტურული ტრადიციების დაახლოება. X საუკუნის II ნახევარში უკვე მართლაც შეიძლება საუბარი ტაო-კლარჯეთის არქიტექტურაზე, როგორც ერთიან ფენომენზე, თუმცა კელავაც რჩება გარკვეული რეგიონალური განსხვავებაც.

ოპიზისა და დოლისყანის გადაწყვეტა გეიჩენებს კლარჯეთის არქიტექტურის შემდგომ განვითარებას. საბოლოოდ ითქვა უარი ტრომპულ სისტემაზე – მას კლარჯი ხუროთმოძღვრები აღარასოდეს უბრუნდებიან. ორსავე ეკლესიაში გაკეთებულია აფრატრომპები, რომლებიც, როგორც ზემოთ ვნახეთ, იმხანად უკვე ცნობილია ტაოში (კინეპოსი). უარი ითქვა – როგორც ჩანს, ეკონომიის მოსაზრებებით – ძირითადი კორპუსის მოპირკეთებაზე თლილი ქვით. მშენებლები მხოლოდ გუმბათის პერანგის გაკეთებას სჯერდებიან, ქვემოთ კი ფასადები უხეშად დამუშავებული საშუალო ზომის ქვების თანაბარი რიგებით არის გამოყვანილი. სამაგიეროდ, იზრდება დეკორაციული შემკულობა. დოლისყანაში დიდი მძლავრი თავსართები, რომლებიც ფართო ნახევარწრეებს შემოწერს სარკმლების თავზე, უხვად არის მოჩუქურთმებული. აქვე პირველად ჩნდება ორფეროვანი „მარაობი“ სარკმლის თაღსა და თავსართს შორის.

მომდევნო პერიოდის კლარჯეთის არქიტექტურის შესახებ სამსჯელოდ მხოლოდ X-XI საუკუნეთა მიჯნაზე აგებული შატბერდის ეკლესია გვაქვს (დაახლოებით ამავე დროის ეკლესია ანში თითქმის მთლიანად განადგურებულია). აღნიშნული ეპოქა ერთ-ერთი ყველაზე ღირშესანიშნავია საქართველოს ისტორიაში. ამ რამდენიმე ათწლეულში განვითარებულ მოვლენებს უდიდესი მნიშვნელობა ჰქონდა ქვეყნის შემდგომი ბედისათვის. საფუძველი ჩაეყარა ერთიან ქართულ სახელმწიფოს, რომლის ფარგლებშიც

ბაგრატ III-მ ისტორიული ქართული მიწების დიდი ნაწილი გააერთიანა. ეს უაღრესად გაცხოველებული მშენებლობის ხანაა. ქვეყნის ყველა რეგიონში მრავლად იგება დიდი ტაძრები, რომლებიც არქიტექტურული ჩანაფიქრის სირთულითა და მასშტაბურობით შესამჩნევად აღემატება წინა ხანის ნაგებობებს. ხუროთმოძღვრების სტილისტური ევოლუციის თვალსაზრისით აღნიშნულ ეპოქას მკვლევარები ახასიათებენ, როგორც ცხოველხატული სტილის ადრეულ ეტაპს („ადრეულ ბაროკოს“).

როგორ აისახა სიახლეები შატბერდის ეკლესიის ხუროთმოძღვრებაში? მისი კომპოზიცია მოწმობს, რომ დამატებითსათაფსებიანი croix libre კლარჯეთში კვლავ წამყვანი არქიტექტურული თემაა. საქართველოს სხვა რეგიონებში აგებულ თანადროულ ტიპოლოგიურად მონათესავე ეკლესიებთან შედარებით შატბერდში თვალშისაცემია დასავლეთის მკლავის დაგრძელება – თავისებურება, რომელიც კლარჯეთის IX საუკუნის ნაგებობებიდან მომდინარეობს. ცხოველხატულობისა და დეკორაციულობის ზრდა განსაკუთრებით ძლიერად იჩენს თავს ეკლესიის გარე სახეში. გარედან შენობას კვლავ თლილი ქვის მთლიანი პერანგი უკეთდება. ფასადებს თაღნარი შემოწერს. სარკმლები მდიდრულად არის გაფორმებული არა მხოლოდ თავსართებით, არამედ უხვად მოჩუქურთმებული საპირეებითაც. მაგრამ ამასთანავე შატბერდის არქიტექტურას არ ახასიათებს ხახულის, ოშკისა და იშხნისათვის სპეციფიკური „ლუქსურიული“ დეკორაციულობა, რომელიც შენობის არაჩვეულებრივად უხვად, მრავალფეროვნად მორთვას გულისხმობს. ეს თვისება – ტაოსთან შედარებით მეტი თავშეკავებულობა ქვაზე კვეთილი სამკაულის ხმარებაში, ნაკლები მდიდრულობა – ზოგადად კლარჯეთისათვის უნდა იყოს ნიშანდობლივი. როგორც ჩანს, საეკლესიო შენობის გაფორმების ტაოურ კონცეპციას, რომლისთვისაც XIX საუკუნის ევროპული ხელოვნებათმცოდნეობის ტერმინოლოგიური ტრადიციით შეიძლება გვეწოდებინა „დავით კურაპალატის სტილი“, კლარჯეთში თავშეკავებულად შეხედნენ, ყოველ შემთხვევაში, აქ მისი გავლენა ნაკლები იყო, ვიდრე, ვთქვათ იმერეთში. ამის მიზეზი, ვფიქრობ, ისაა, რომ კლარჯეთში ძლიერი იყო გრიგოლ ხანძთელის დასის სამონასტრო აღმშენებლობიდან მომდინარე არქიტექტურული ტრადიცია, რომელიც კვეთილი დეკორის გამოყენებაში ზომიერებას მოითხოვდა და ეერ იგუებდა „ორნამენტულ ფუფუნებას“ ეკლესიის კედლებზე. ტაოში ამ დროს ენერგიული დავით კურაპალატის დეაწლით რამდენიმე დიდი ახალი მონასტერი შენდება – ხახული, ოშკი, ოთხთა ეკლესია, პარხალი და თითოეული მათგანი თითქოს ბაგრატიონთა აღმავალი დიდების დემონსტრაციაა. კლარჯეთში ახალი მონასტრები აღარ არსდება – „საქართველოს სინა“ თავისი სახელგანთქმული თორმეტი

უდაბნოთი ახალ მონასტრებს აღარ საჭიროებდა, ძველები კი უფრო გრიგოლ ხანძთელის სახელთან ასოცირდებოდა, ვიდრე საერო დიდებულებისა. ნიშანდობლივია, რომ კლარჯეთში არსად ჩანს ტაოში ესოდენ გავრცელებული დამოუკიდებელი ზოომორფული გამოსახულებები, რომლებიც საერო ხელისუფლების ძლევამოსილების, ხელმწიფებრივი სიდიადის სიმბოლოებს წარმოადგენდნენ.

XI საუკუნიდან სამშენებლო აქტივობა კლარჯეთში, როგორც ითქვა, მკვეთრად კლებულობს. დიდი ხუროთმოძღვრების ეპოქა ამ რეგიონში საქართველოს გაერთიანების თანადროულად დასრულდა. ამის მერე არქიტექტურულ შემოქმედებას უწინდელი მწვერვალები-სათვის აქ აღარასოდეს მიუღწევია.

დანართი:

შავშეთის ეკლესიები

შავშეთის ისტორიული პროვინცია, რომელიც მოიცავს მდ. შავშეთისწყლის ხეობას და გეოგრაფიულად უშუალოდ აგრძელებს კლარჯეთს (იმერხევს), ყოველთვის უმჭიდროესად იყო მასთან დაკავშირებული. ეს კავშირი ხუროთმოძღვრებაშიც აისახა: შავშეთის ეკლესიები ბევრი ნიშნით ძლიერ ახლოს დგას კლარჯეთის არქიტექტურული სკოლის ნაწარმოებებთან.

დიდი ეკლესიები შავშეთში ნაკლებია, ვიდრე კლარჯეთში. მათ შორის თავისი სულიერი, კულტურულ-ისტორიული და არქიტექტურული მნიშვნელობებით გამოირჩევა ტბეთის კათედრალი. ის ახლანდელ სოფ. ტბეთის (თანამედროვე სახელწოდებაა ჯევიზლი, Cevizli, თურქულად ნიშნავს „აკალიანს“) შუაგულში დგას, გაშლილ ადგილას და დღესაც, დანგრეული და გაძარცვული, დიდ შთაბეჭდილებას ახდენს მსახველზე.

სიძველეთმცოდნეობით ლიტერატურაში ტბეთი XIX საუკუნეში გახდა ცნობილი. უადრესი ცნობები ტბეთის ტაძრის შესახებ აქვთ გ. ყაზბეგს⁴⁹³, დ. ბაქრაძეს⁴⁹⁴ და პრ. უეაროვას⁴⁹⁵. ა. პაელინოვმა, მოკლე აღწერასთან ერთად, გამოაქვეყნა ტაძრის გეგმა, ჭრილი, სამხრეთ ფასადის ნახატი, არქიტექტურული დეტალების ნახატები და ოთხი ფოტოსურათი⁴⁹⁶. ეს მასალა უძვირფასესი წყაროა ტაძრის არქიტექტურის შესასწავლად. ასევე განსაკუთრებით ღირებულია ნ. მარის ძალზე დეტალური აღწერა (არა მხოლოდ თვით ტაძრისა, არამედ მის ირგვლივ ნანახი სიძველეებისაც) და ფოტოსურათები⁴⁹⁷.

ტბეთი ძველი საეპისკოპოსო ცენტრია. სუმბატ დავითის-ძის მიხედვით, „აშოტ ერისთავთა-ერისთავმან, ძემან გურგენ კურაპალატისამან, რომელსა ეწოდა კუხი, აღაშენა ტბეთი შავშეთს და განასრულა იგი ყოვლითა განგებითა, და დასუა პირველად ეპისკოპოსად სანატრელი სტეფანე“⁴⁹⁸. ანალოგიურ ცნობას გვაწვდის ასევე „მატიანე

⁴⁹³ გ. ყაზბეგი, *სამი თვე თურქეთის საქართველოში*, გვ. 78-81.

⁴⁹⁴ Д. Баградзе, Об археологической поездке совершенной в 1879 году по поручению Академии Наук в Чорохский бассейн, Батум, Артвин и Артанудж. *ЗИАН*, т. 37, кн. I, გვ. 49-51.

⁴⁹⁵ П. Уварова, *Путевые записки*, გვ. 285-292.

⁴⁹⁶ А. Павлинов, Экспедиция на Кавказ, გვ. 71-74, ნახ. 44, ტაბ. XLI-XLVII.

⁴⁹⁷ Н. Марр, *Дневник*, გვ. 11-25, ტაბ. 2-6.

⁴⁹⁸ *ქართლის ცხოვრება*, ტ. I, გვ. 380.

ქართლისა“: „...აშოტ კუხი, რომელმან აღაშენა ტბეთი საეპისკოპოსო“⁴⁹⁹. მოგვიანებით ამასვე ადასტურებს ვახუშტიც⁵⁰⁰. აშოტ კუხი 918 წელს გარდაიცვალა და, შესაბამისად, ტბეთის საეპისკოპოსო კათედრის დაარსებისა და პირველი ტაძრის აგების დრო X საუკუნის დასაწყისით უნდა განისაზღვროს. ტბეთის ეპისკოპოსთა შორის არაერთი თვალსაჩინო მოღვაწე იყო: პაგიოგრაფი სტეფანე მტბევეარი (პირველი ეპისკოპოსი), პიმნოგრაფი იოანე მტბევეარი, ბაგრატ IV-ის აქტიური მხარდამჭერი, ბიზანტიელთა წინააღმდეგ ბრძოლის ერთ-ერთი ხელმძღვანელი საბა მტბევეარი და სხვანი. კათედრალს ჰქონდა თავისი სკრიპტორიუმი – ცნობილია სახარება, რომელიც 995 წელს გადაიწერა „საყდარსა შინა ტბეთისასა“⁵⁰¹. აქ არსებობდა მდიდარი წიგნთსაცავიც: XII საუკუნის ერთი ოთხთავის ანდერძის მიხედვით, „საყდარსა ტბეთისასა აქუნდა ძუშლნი წიგნნი მრავალნი“⁵⁰².

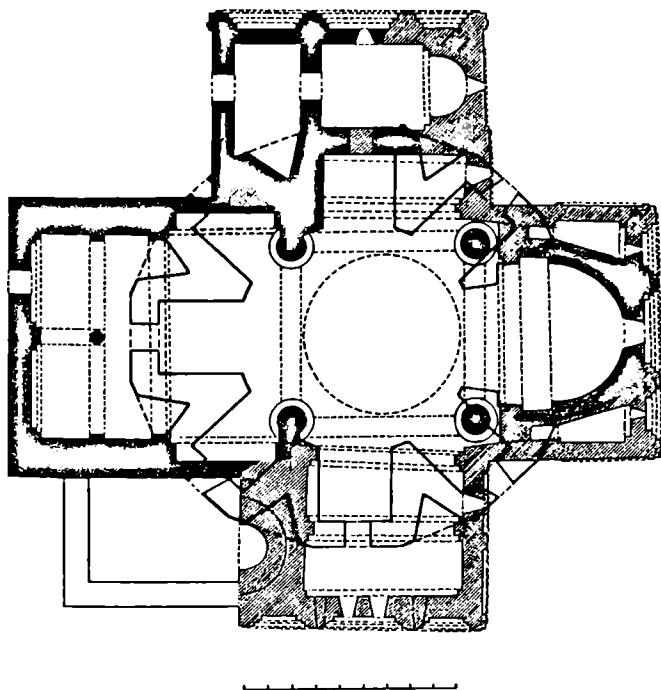
X საუკუნის დასაწყისში აგებული ტაძარი შემდგომ რამდენჯერმე აღდგა თუ გადაკეთდა. საბოლოო სახით ის წარმოადგენდა ჯვრული გეგმის დიდ ნაგებობას ოთხ ბურჯზე დაყრდნობილი გუმბათით. ამ შენობამ კარგ მდგომარეობაში მოატანა XX საუკუნის დასაწყისამდე და, როგორც ჩანს, შუახანებამდეც. 1961 წელს შეეშათის კაიმაკამის წაქეზებით ნაგებობა სოფლელებმა ააფეთქეს, რის შედეგადაც ჩაინგრა გუმბათი და მთელი გუმბათქვეშა კონსტრუქცია ბურჯებითურთ, დასაველეთის მკლავი მთლიანად, ჩრდილოეთის მკლავის კამარა, პატრონიკე და კედლების ზედა მონაკვეთები, სამხრეთის მკლავის კამარის ნაწილი, საკურთხეველის აფსიდის კონქის ზედა ნაწილი. ყოველივე ეს ჩაქცეულია ინტერიერში, ნამსხვრევების გროვის სიმაღლე შუაში 3-4 მ-ს აღწევს. ჩრდილოეთის მკლავის შემორჩენილ კედლებზე შიგნით და ალაგ-ალაგ ფასადებზეც შემოძარცვულია პერანგი. საკურთხეველის აფსიდი სარკმლის ქვემოთ უხეშად არის გარღვეული. ნგრევა გრძელდებოდა აფეთქების შემდეგაც: ჩამოიშალა აღმოსავლეთის მკლავის კარნიზის დიდი ნაწილი, 1968-1970 წლებში ჩაიქცა ჩრდილოეთის სამლოცველო და სხვა. სოფლის მოსახლეობა, რომელიც შავშეთის მცხოვრებთა შორის რელიგიური შეუწყნარებლობით გამოირჩევა, განსაკუთრებით ერჩის ჯვრებისა და ადამიანთა გამოსახულებებს. 1970-იან წლებში გაქრა რელიეფური ჯვარი აღმოსავლეთ ფრონტონის კეხიდან, 1980-იან წლებში – წმინდანის ფიგურა სამხრეთ ფასადზე. 1993 წელს ამოტეხეს დიდი ფილა ჯვრის გამოსახულებითა და წარწერით ჩრდილოეთის მკლავის აღმოსავლეთ ფასადზე. ბოლო ათწლეულებშივე დიდწილად მოისპო კედლის მხატვრობა.

⁴⁹⁹ იქვე, გვ. 260.

⁵⁰⁰ ქართლის ცხოვრება, ტ. IV, გვ. 679.

⁵⁰¹ ლ. მენაბდე, ძველი ქართული მწერლობის კერები, ტ. I, ნაკვ. II, გვ. 472.

⁵⁰² იქვე, გვ. 474.



- შენობის ნაწილი
- რეკონსტრუქცია ა. კაპიტონების მიხედვით
- რეკონსტრუქციის უკლებლივ (საშუალო და რეკონსტრუქცია)

სურ. 41. გბეთის ტაძარი. გეგმა

ტბეთის ტაძრის ნანგრევებსა და მის ძველ ფოტოსურათებზე დაკვირვებით თვალნათლივ ჩანს, რომ შენობა რამდენიმე ქრონოლოგიურ ფენას შეიცავს. მის უძველეს ნაწილს წარმოადგენს მოზრდილი ფრაგმენტი, რომელიც ჩართულია ჩრდილოეთის მკლავში და მისი ჩრდილოეთ და ნაწილობრივ დასავლეთ კედლების ფუნქციას ასრულებს. ეს ნაშთი შეიცავს მეტ-ნაკლებად შემონახულ სამ წახნაგს. ამათგან შუა მიემართება ეკლესიის აღმოსავლეთ-დასავლეთ ღერძის პარალელურად, გვერდითები კი მასთან დაახლოებით 157-158°-იან კუთხეებს ქმნიან. შუა, ყველაზე სრულად დაცული წახნაგის ცენტრში გაჭრილია დიდი სარკმელი (ის მოგვიანებით ამოუესიათ, მაგრამ ამოვსების საპირვე წყობა ჩამოცვენილია და ჩანს მხოლოდ შიდა დულაბი, ასე, რომ სარკმლის მოხაზულობა იოლად იკითხება). მას აქვს წახნაგის თითქმის მთელ სიგანეზე გადაჭიმული თავსართი დიდი რკალითა და შედარებით მოკლე გადანაკეცებით. თავსართს ორი სახის წნული ჩუქურთმა ამკობს. ამ სარკმლის ქვეშ უნდა იყოს კარი, რომელსაც ახსენებს ნ. მარი, მაგრამ ახლა ის მთლიანად დაფარულია ნაყარი მიწით.

შუა, ჩრდილოეთზე ორიენტირებული წახნაგის მარჯვნივ შემოინახა ნაშთი მეორე წახნაგისა, რომლის ორიენტაციაა ჩრდილო-ჩრდილო-დასავლეთი. მისი მეტი ნაწილი უკავია სამკუთხედად შეჭრილ მაღალ და ღრმა ნიშას, 70°-იანი შიდა კუთხით. ნიშას ხურავს ნახევარკონუსური კამარა, რომლის შიდა ნაწილი ერთ დიდ ქვაშია ნაკეითი და გაფორმებულია მარაოსებრ გაშლილი 12 რადიალური ღარით, რაც ნიჟარის ზედაპირის მსგავს სურათს იძლევა (ნიშაზე მოგვიანებით მიუშენებიათ ირეგულარული მოყვანილობის დაბრტყელებულკამარიანი სათავსი. ის დაბალია და ახლა თითქმის მთლიანად დაფარულია ნაყარი მიწით). შუა წახნაგის მარცხნივ ჩანს ჩრდილო-ჩრდილო-აღმოსავლეთ წახნაგის ვიწრო ზოლი – კედლის სიბრტყე ნიშამდე. დანარჩენს ფარავს ჩრდილოეთის მკლავზე მიდგმული ეკედრის აფსიდი.

წახნაგების ზღვარზე შექმნილ წიბოებს მსუბუქი შეწყვილებული ნახევარსეკტები აუყვება. მათ აქვთ საერთო მაღალი კაპიტელები, რომელთა ნატიფი, ჰაეროვანი ფორმა შორეულად ეხმიანება კორინთულ ორდერს. ფოთლოვან ნაწილს აგვირგვინებს ცერობი და თაროს სახის აბაკა. კაპიტელებზე გადადიოდა ფართო სარტყლით გამოყვანილი თაღნარი, რომელიც მთელ შენობას შემოწერდა. თაღი თითქმის სრულად შემორჩა ჩრდილოეთის წახნაგზე და დაახლოებით $\frac{1}{2}$ – ჩრდილო-ჩრდილო-დასავლეთისაზე.

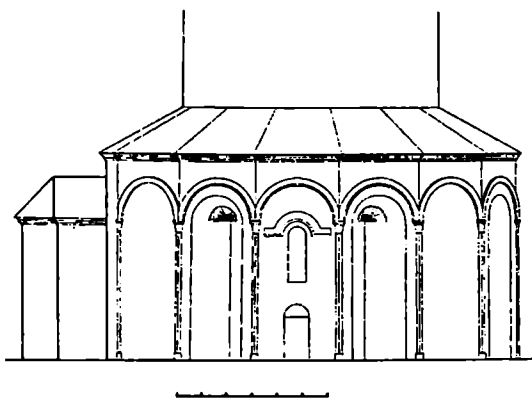
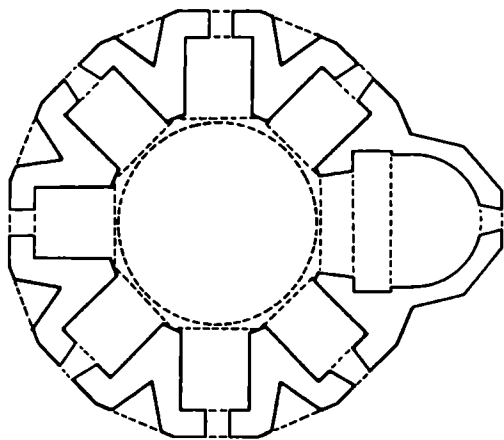
უადრესი შენობის ამ ნაშთს გარედან მოსავს მეტწილად მოწითალო-მონარინჯისფრო (ალაგ-ალაგ უფრო ღია ქვიშისფერი და მუქი მოშავო-წითელიც ურევია) ქვიშაქვის დიდი კვადრების პერანგი.

წყობა მაღალხარისხიანია, მისი კორიზონტალური რიგები მკაცრად დაცული და, როგორც წესი, წახნაგიდან წახნაგზე გადადის. შიდა პერანგი ჩრდილოეთის მკლავში მთლიანად შემოძარცულია. რამდენადაც აწ გამჭრალი ქვების ბუდეებით შეგვიძლია ვიმსჯელოთ, წყობა აქაც სუფთა და აკურატული უნდა ყოფილიყო.

შემორჩენილი ფრაგმენტი საშუალებას გვაძლევს ზოგადად წარმოვიდგინოთ ნაგებობა, რომელსაც ის ეკუთვნოდა – ეს იყო ცენტრული სტრუქტურა რადიალურად განლაგებული მკლავებით. მკლავების განლაგება უეჭველად მოწმობს, რომ მათი რიცხვი რვა უნდა ყოფილიყო. ამასვე ადასტურებს წახნაგების ურთიერთმიმართების კუთხეც – რვა მკლავიანი ნაგებობა გარედან 16-წახნაგას უნდა წარმოადგენდეს, ხოლო რეგულარული 16-წახნაგას კუთხე სწორედ 157,5°-იანია, რაც შეესაბამება შემორჩენილი კუთხეების ზომას. მიახლოებით შეიძლება განისაზღვროს ამ რვა მკლავიანი ეკლესიის ზომაც. სიგანე სამხრეთ-ჩრდილოეთ ღერძზე 18,5-19 მ-ს აღწევდა. რაც შეეხება აღმოსავლეთ-დასავლეთის ღერძს, საფიქრელია, რომ აქ ძირითად პოლიგონალურ კორპუსს ემატებოდა ძლიერ-შვერილი საკურთხეველის მოცულობა. როგორც ჩანს, ის ემთხვეოდა ახლანდელ აფსიდს და ბემას. ამგვარ რეკონსტრუქციას საფუძველს უმაგრებს ახლანდელი პასტოფორიუმების არასწორი კონფიგურაცია – მათი აფსიდთან მომიჯნავე კედლები ირიბად მიდის, თითქოს აფსიდის წრიული მოხაზულობის ანგარიშგაწვეით. ეს კედლები ალბათ თავიდან წარმოადგენდა აფსიდის გარე კედლებს. შემდგომ, როცა გაკეთდა პასტოფორიუმები, ისინი ამ უკანასკნელთა ინტერიერში მოექცა.

ამრიგად, თავისი არსებობის ადრეულ ეტაპზე ტბეთის კათედრალი იყო მოზრდილი რვა მკლავიანი შენობა, ცენტრში დიდი გუმბათით, რომელიც კედლების კუთხეებს ეყრდნობოდა. გარედან მკლავებს ერთმანეთისგან ჰყოფდა სამკუთხა ნიშები. აღმოსავლეთის მკლავს ეკუთვნოდა ღრმა ბემიანი საკურთხეველი. დანარჩენი მკლავები, როგორც ჩანს, მართკუთხა უნდა ყოფილიყო, თუმცა არც ისაა გამორიცხული, რომ მათ აფსიდები ჰქონოდა⁵⁰³. მართალია ახლანდელი ტაძრის ჩრდილოეთ მკლავი უაფსიდოა, მაგრამ შესაძლოა მისი აფსიდი რეკონსტრუქციისას გაქრა – წრიული კედელი მართკუთხად ამოთალეს და ხელახლა მოაპირკეთეს. ამ საკითხის საბოლოოდ გარკვევა შენობის გაუწმინდავად შეუძლებელია.

⁵⁰³ ასეთ მოსაზრებას ემხრობა გ. მარსაგიშვილი, რომელმაც გეგმის რეკონსტრუქციის საკუთარი ვარიანტი წარმოადგინა გ. ჩუბინაშვილის სახ. ქართული ხელოვნების ისტორიის ინსტიტუტის XXX სამეცნიერო სესიაზე 1984 წლის 16 ივნისს.



სურ. 42. გბეთის რეამკლავიანი ეკლესია.
 ზემოთ - გეგმა; ქვემოთ - ჩრდილოეთ ფასადი (რეკონსტრუქცია)

ამ ტიპის ეკლესიები საქართველოში ძალიან იშვიათია. ცნობილია სულ ორი შენობა, რომლებიც ტბეთის უშუალო კომპოზიციურ პარალელურებს წარმოადგენს – ტაოსკარის ეკლესია რვა მართკუთხა მკლავით (IX-X საუკუნეთა მიჯნა)⁵⁰⁴ და ნოჯიხევის რვააფსიდიანი ეკლესია (X-XI საუკუნეთა მიჯნა)⁵⁰⁵. ტაოსკარი ზომითაც ახლოს დგას ტბეთთან, მაგრამ განსხვავდება მისგან საკურთხეველის ნაწილის გადაწყვეტით – აქ იგი ერთიან 16-წახნაგა კორპუსშია მოქცეული. ნოჯიხევი უფრო პატარაა. სავარაუდოა, რომ საკურთხეველის არქიტექტურული მოწყობა ტბეთში სწორედ ნოჯიხევის მსგავსი უნდა ყოფილიყო.

ტბეთის რეამკლავიანი ეკლესიის დასათარიღებლად გადამწყვეტი მნიშვნელობა აქვს მის დეკორაციულ შემკულობას. დიდი თავსართების ჩუქურთმით დაფარვა ტაო-კლარჯეთის არქიტექტურაში 950-60-იანი წლებიდან იწყება (დოლისყანა, ხახული, ოშკი), მანამდე ისინი ყოველთვის გლუვია, უორნამენტო (სვეტის ბაზილიკა, სათლე, ხანძთა). ამავე ხანებიდან, კერძოდ, უფრო 960-იანი წლებიდან ამუშავებენ სამკუთხა ნიშების ნახევარკონუსურ კამარებს ნიჟარისებრი კვეთილობით (ოშკი, ჯალა, ფექრაშენი, ურთა, ხახულის დარბაზული ეკლესია, შატბერდი და სხვა), ამასთან ის ფაქტი, რომ ტბეთში კამარის მხოლოდ შიდა ნაწილია გაფორმებული, მოტივის გავრცელების ადრეულ ეტაპზე უნდა მიგვანიშნებდეს. X საუკუნის შუახანებით ფარგლავს ქვედა ქრონოლოგიურ ზღვარს ტბეთის ეკლესიის საფასადო თაღნარიც, ხოლო თაღებისა და ლილეური სვეტების სადა, დაუნაწევრებელი ფორმა არსებითად გამოირიცხავს X-XI საუკუნეთა მიჯნის შემდგომ ხანას – უფრო გვიანდელ არქიტექტურაში (იშხანი, იმავე ტბეთის მოგვიანო რეკონსტრუქცია) თაღები და მათი საყრდენები დასაფეხურებულია.

ამ თავისებურებების გათვალისწინებით ტბეთის რეამკლავიანი ეკლესიის აგების ხანა X საუკუნის II ნახევრით, უფრო კი 960-70-იანი წლებით უნდა განისაზღვროს. ამდენად, ის არ შეიძლება გაიგივდეს აშოტ კუხის თაოსნობით აგებულ პირველ ტაძართან⁵⁰⁶, რომელიც, როგორც ჩანს, აშენების შემდეგ მალევე დაინგრა და

⁵⁰⁴ ქართული ხელოვნების ძეგლების ალბომი, ტაბ. 12. დათარიღებისათვის იხ.: В. Беридзе, *АТК*, გვ. 173-175

⁵⁰⁵ პ. ზაქარაია, თ. კაპანაძე, *ციხეგოჯი-არქეოპოლისი-ნოქალაქევი. ხელოვნების ძეგლები*, თბილისი, 1991, სურ. 87, გვ. 241-254

⁵⁰⁶ ადრე მე ვფიქრობდი, რომ რეამკლავიანი ეკლესია აშოტ კუხისდრინდელია (ნ. ალექსიძე, დ. ხოშტარია, ახალი ცნობები ტაო-კლარჯეთის სიძველეთა შესახებ, *ლიტერატურა და ხელოვნება*, №1, 1991, გვ. 134-135). ამ მცდარ აზრს ბოლოხანს მიემხრნენ ნ. და ე.-მ. ტიერი (N. et J.-M. Thierry. La cathédrale de T'beti. Nouvelles données, *Cahiers Archéologiques*, 47, 1999, გვ. 82-83).

რეამკლავიანი ეკლესიით შეიცვალა. შესაძლოა, ეს იყო ნაწილობრივი რეკონსტრუქცია, რომელიც მხოლოდ ფასადებს შეეხო და პირველი (ე. ი. X საუკუნის დასაწყისის) ტაძრის სივრცობრივ-მოცულობითი სტრუქტურა არც დაურღვევია, მაგრამ ეს არაფრით მტკიცდება. დღესდღეობით ტბეთში აშოტ კუხის მშენებლობის რაიმე უეჭველი კვალი არ იძებნება.

მოკლე ხანში, უკვე X საუკუნის ბოლოს ტბეთში მორიგი ფართომასშტაბიანი მშენებლობა ჩატარდა, რის შედეგადაც რეამკლავიანი ტაძრის ადგილას ახალი, განსხავებული ტიპის ნაგებობა აღიმართა. მისი ზოგადი კომპოზიცია ტაძარმა დღემდე შეინარჩუნა, მომდევნო აღდგენა-გადაკეთებებს ის არსებითად არ შეუცვლია.

მესამე ტაძრის გეგმას საფუძვლად დაედო ჯვარი ერთი აფსიდიანი (აღმოსავლეთის) და სამი მართკუთხა მკლავით. ვრცელი ცენტრალური კვადრატის კუთხეებში იდგა ოთხი მსხვილი გუმბათქვეშა ბურჯი. მათზე გადადიოდა ოდნავშეისრული თალები. გუმბათქვეშა გარდამავალ კონსტრუქციას შერეული აფრულტრომული სახე ჰქონდა (ბურჯები, თალები და გუმბათი ახლა ჩანგრეულია, მაგრამ კარგად ჩანს ა. პავლინოვის ფოტოსურათზე⁵⁰⁷). სამხრეთის მკლავის სიგრძე მესამე ტაძარში დაახლოებით ახლანდელის ნახევარს შეადგენდა. ჩრდილოეთისა შიგნით იმავე სიგრძისა იყო, რაც დღესაა – ის მთავრდება რეამკლავიანი ეკლესიიდან შემორჩენილი ზემოთაღწერილი კედლით, მაგრამ გარედან ეს მკლავი დაგრძელებულია ზედ მიდგმული ეგვიტრით, რომელიც მესამე ტაძარს არა ჰქონია, ის მოგვიანებით აშენდა. შესაბამისად, მესამე ტაძარს არც პატრონიკები ჰქონდა განივ მკლავებში, იმხანად პატრონიკე მოწყობილი იყო მხოლოდ დასავლეთის მკლავში. შენობის ეს ნაწილი აღარ არსებობს და წარმოდგენა მის შესახებ მხოლოდ ძველ ავტორთა აღწერებით, ნახაზებითა და ერთი ფოტოსურათით შეიძლება შევიქმნათ.

დასავლეთის მკლავი სხვებთან შედარებით უფრო გრძელი იყო. მისი გრძივი კედლები შიგნით პილასტრებით იყოფოდა ორ-ორ მონაკვეთად, რომლებზეც გადაყვანილი იყო კედლის თალები. აღმოსავლეთის მონაკვეთებში მათ ღრმა თაღოვანი უბეების სახე ჰქონდათ. პილასტრებს ეფუძნებოდა კაშარის საბჯენი თალი.

როგორც გვამცნობენ ძველი ავტორები, დასავლეთის მკლავის ჩრდილოეთის პილასტრში ჩადგმული იყო დიდი ფილა კტიტორის რელიეფური გამოსახულებით⁵⁰⁸. უეჭველია, რომ ეს ფილა თავის ადგილას არ „იჯდა“ და რომ თავიდან ის ფასადზე იქნებოდა

⁵⁰⁷ А. Павлинов, Экспедиция, таб. XLII.

⁵⁰⁸ Д. Бакрадзе, Об археологической поездке совершенной в 1879 году, გვ. 50; П. Уварова, Путевые записки, გვ. 290; Н. Марр, Дневник, გვ. 15-16.

მოთავსებული. შემდგომ ის თბილისში გადმოიტანეს და ამჟამად საქართველოს ხელოვნების სახელმწიფო მუზეუმში ინახება. დამკვიდრებული შეხედულებით, რომელიც პირველად ა. ბაქრაძემ გამოთქვა, რელიეფი წარმოგვიდგენს აშოტ კუხს და, შესაბამისად, შექმნილი უნდა იყოს X საუკუნის დასაწყისში⁵⁰⁹. ბოლოხანს ნ. და ჟ-მ. ტაყაიამ გამოთქვეს აზრი, რომ რელიეფი უფრო გვიანდელია, X საუკუნის ბოლოსი ან სულაც XI საუკუნის დასაწყისისა, და გამოსახავს ტაძრის ერთ-ერთი განახლების კტიტორს⁵¹⁰. რელიეფს ჰქონდა წარწერა, რომელიც, ნ. მარის ცნობით, გულმოდგინედ ჩამოუტეხავთ ჩაქუჩით⁵¹¹.

დასაველეთის მკლავის ბოლო ეკავა 2,8 მ-ის სიღრმისა და 8,0 მ-ის სიგანის (მკლავის მთელი სიგანე) პატრონიკეს. ის მთლიანად გახსნილი იყო ძირითადი სივრცისაკენ. პატრონიკეს ქვეშ შექმნილ დაბალ კომპარტიმენტს მკლავისაგან ჰყოფდა ორთაღედი, რომელიც შუაში ფართო ბაზისზე დადგმულ მრგვალ სვეტს ეყრდნობოდა, კიდეებში – გრძივ კედლებს აყოლებულ პილასტრებს. წინა კედელს ამ თაღებს ზემოთ აგვირგეინებდა ფოთლოვანი ჩუქურთმით შემკული მაღალი მდიდრული კარნიზი. მესამე თაღი სვეტიდან გადადიოდა დასაველეთისაკენ და პატრონიკეს ქვეშა სივრცეს ორ ნაწილად ჰყოფდა. თითოეულ ნაწილს ჰქონდა თავისი ნახევარ-ცილინდრული კამარა აღმოსაველეთ-დასაველეთის ღერძით. პატრონიკეს დონეზე დასაველეთის მკლავში გამოყვანილი იყო სამი ბრტყელი თაღი, ამთგან შუა, უფრო მაღალი – სრული, გვერდითები – მეთხედვრიულები (ნახევართაღები). ა. პავლინოვის შენიშვნით, ეს ნახევართაღები მოგვიანო გადაკეთების შთაბეჭდილებას ტოვებდა, რაც სწორი უნდა იყოს. შესაძლოა, იყო ზოგიერთი სხვა გვიანი ცვლილება თუ დანამატიც, მაგრამ, როგორც ჩანს, დასაველეთის მკლავის შიდა არქიტექტურული სახე ძირითადად ამ მშენებლობის დროს უნდა ჩამოყალიბებულიყო.

ა. პავლინოვისა და ნ. მარის ტბეთში ვიზიტების დროს ტაძარს ჰქონდა ერთი პატარა შესასველელი დასაველეთის მკლავის დასაველეთ კედელში. ფოტოსურათზე ჩანს მისი ყორეთი ამოყვანილი წირ-თხლები, მაღალი ზღურბლი და ხის ფიცრის არქიტრაფი. უეჭველია, რომ თავდაპირველი შესასველელი დაავეწროვეს და დაადაბლეს გვიან პერიოდში, როცა ტაძარში ჯამე

⁵⁰⁹ კ. მანაბელი, რელიეფი ტბეთიდან აშოტ კუხის გამოსახულებით, *საქ. მეცნ. აკადემიის საზ. მეცნიერებათა განყოფილების ბაცნე*, 5, 1968, გვ. 150-162; Н. Аладашвили, *Монументальная скульптура Грузии*, Москва, 1977, გვ. 87-88; W. Djobadze, *Monasteries*, გვ. 224.

⁵¹⁰ N. et J.-M. Thierry, *La cathédrale de T'beti*, გვ. 87-89.

⁵¹¹ ნ. მარამ მასში მხოლოდ რამდენიმე ასოლა გაარჩია (*Дневник*, გვ. 16).

ფუნქციონირებდა. ნ. მარის ვარაუდით, ამავე კედელში მეორე კარიც უნდა ყოფილიყო, პირველის სამხრეთით⁵¹². გარდა ამისა, იყო შესასვლელი ჩრდილოეთის მკლავის ჩრდილოეთ კედელში, კერძოდ, მასში ჩართული რვა მკლავიანი ტაძრის ნაშთში. სანამ ამ კედელს ეგვიპტური მიშენდებოდა, კარი გარეთ გამოდიოდა.

საკურთხეველის აფსიდმა, როგორც ჩანს, მესამე ტაძარშიც შეინარჩუნა მეორე (რვა მკლავიანი) ტაძრიდან მომდინარე გარე წახნაგოვანი მოყვანილობა, მიუხედავად იმისა, რომ მას დაემატა პასტოფორიუმები. ეს სათავეები მაშინ უფრო მოკლე იყო, ვიდრე დღესაა (შიდა სიგრძე დაახლოებით 2,2-2,5 მ-ს შეადგენდა, ნაცვლად ახლანდელი 4,1 მ-ისა) და აფსიდი მათი აღმოსავლეთ კედლების ხაზიდან წინ გამოდიოდა. პასტოფორიუმებს რამდენიმე გზის საფუძვლიანი გადაკეთების კვალი ატყვია და აქ ქრონოლოგიური ფენების განშრევება ძალიან რთულია.

გუმბათქვეშა ბურჯების შესახებ მსჯელობისას კელავ ძველ ავტორთა მასალებს უნდა დავეყრდნეთ. ბურჯების აღმოსავლეთ წყვილი თავისუფლად იდგა, თუმცა კი ძალიან ახლოს კედლებთან (დაცილება არაუმეტეს 0,4 მ-ისა). დასავლეთის წყვილი მიდგმული იყო შესაბამისი კუთხეებიდან განივად გამოშვერილ პილონებზე, მაგრამ არ ებმოდა მათ – ახლა, როცა ბურჯები აღარ არის, ჩანს, რომ სამხრეთის პილონს პირითა მხარეს თლილი ქვის პერანგი აქვს. ბურჯები რვა წახნაგა ფორმისა იყო, იდგა მაღალ მრგვალ კვარცხლბეკებზე, რომლებიც სხვადასხვაგვარად იყო გაფორმებული პროფილირებული სარტყლებით. აღმოსავლეთის წყვილი ბურჯის კვარცხლბეკებს მთლიანად ფარავდა ნატიფი ფოთლოვანი ჩუქურთმა. სამხრეთ-დასავლეთ ბურჯის კვარცხლბეკში ნ. მარის ცნობით, მოწყობილი იყო ადამიანის სიმაღლის ნიშა – ნაწილობრივ გამოღებული ბურჯში, ნაწილობრივ ზედ მიშენებული⁵¹³. ნ. მარი არ აზუსტებს, რომელი მხრიდან იყო ეს ნიშა, მაგრამ ვფიქრობ უეჭველია, რომ ის აღმოსავლეთიდან უნდა ყოფილიყო, ოშკის ტაძრის შესაბამისი ბურჯის მსგავსად. ჩრდილო-აღმოსავლეთ ბურჯის კვარცხლბეკი თავისი ბაზისიანად იდგა უფრო ვიწრო, დაახლოებით 65 სმ სიმაღლის რვა წახნაგა საყრდენზე. ვ. ჯობაძის აზრით, ეს კვარცხლბეკს ეკვდა მონაკვეთი ტბეთში – ისევე, როგორც ანალოგიური დეტალი იშხანში – შეიძლება წარმოადგენდეს ნაშთს ძველი ბურჯისა, რომელსაც ის სავარაუდოდ X საუკუნის შუახანებით ათარიღებს⁵¹⁴. ვფიქრობ, უფრო სარწმუნოა, რომ აღნიშნული ნაწილი მთელი ბურჯის თანადროული იყოს

⁵¹² იქვე.

⁵¹³ Н. Март, Дневник, გვ. 13.

⁵¹⁴ W. Djobadze, *Monasteries*, გვ. 225.

(მითუმეტეს, რომ იშხანში, რომელსაც ე. ჯობაძე ასახელებს ტბეთის პარალელად, მას ბურჯის კვარცხლბეკთან ერთად მხატვრულად სავსებით გააზრებული სახე აქვს). ყოველ შემთხვევაში, ის ვერ იქნება ნაშთი რეამკლავიანი ეკლესიისა, რომელსაც ბურჯები საერთოდ არ უნდა ჰქონოდა.

ბურჯების რეაწახნაგა ტანს ასრულებდა მაღალი, რთულად პროფილირებული კაპიტელები, რომელთა ზემოთ გუმბათქვეშა საყრდენები ჯვრისებრ ფორმას იღებდა. ჯვრის მკლავებს შორის კუთხეებში მსხვილი ლილვები იყო აყობებული. ამ მოკლე მონაკვეთების დამაგვირგვინებელ იმპოსტებს ეყრდნობოდა გუმბათ-ქვეშა თაღები.

ინტერიერში შემოინახა ზოგიერთი კვეთილი დეტალი, რომლებიც მესამე მშენებლობის დროინდელი, ე. ი. X-XI საუკუნეთა მიჯნისა უნდა იყოს. ასეთია სატრიუმფო თაღის იმპოსტები ხეველი ჩუქურთმით დაფარული ქვედა ნაწილითა და მის თავზე გამოწყული ლილვითა და თართით, რომელსაც დისკოების მწკრივი ამკობს. ნატიფი დამუშავებით გამოირჩევა ჩრდილოეთისა და სამხრეთის მკლავების წინა თაღების მაღალი, მდიდრული იმპოსტები. მათი ძირითადი სიბრტყე აღმოსავლეთის წყვილზე ენისებრი ორნამენტი-თაა გაფორმებული, დასავლეთისაზე – წნულით.

ტბეთის ტაძრის ექსტერიერში მესამე მშენებლობის კვალი ნაკლებად ჩანს. აღმოსავლეთის, სამხრეთისა და ჩრდილოეთის მკლავების შესაბამისმა ფასადებმა, რომლებიც დომინირებენ შენობის გარე მხატვრულ იერში, თავიანთი არქიტექტურული სახე მოგვიანებით მიიღეს. მესამე ტაძარს უნდა ეკუთვნოდეს აღმოსავლეთის მკლავის ჩრდილოეთ და სამხრეთ ფასადთა ახლანდელი დასავლეთ ნაწილები და განივი მკლავების აღმოსავლეთ ფასადთა შიდა (ე. ი. აღმოსავლეთ მკლავის მიმდებარე) ნაწილები მათზე შემორჩენილი დეკორაციული ელემენტებითურთ, როგორცაა ჩრდილოეთის მკლავის აღმოსავლეთ სარკმლის ხეველი ჩუქურთმით შემკული დიდი თავსართი და სამხრეთის მკლავის აღმოსავლეთ სარკმლის წრიული საპირე, გამოყვანილი ეაზის მტეენებისა და ფოთლების მოტივით (მოგვიანებით მრგვალი სარკმელი ქვემოთკენ ჩამოაგრძელეს, რასაც საპირის ქვედა ნაწილი შეეწირა). ფასადთა აღნიშნულ მონაკვეთებზე დეკორაციული თაღები არ არის. მესამე ტაძრიდან შემოინახა საკურთხეველის აფსიდის დიდი სარკმლის საპირე (აკლია ქვედა ნაწილი) და რელიეფური თავსართი, რომლის გადანაკეცების ბოლოებსაც მოგვიანებით მიდგმული საფასადო თაღნარი ფარავს. საპირეს წნული ორნამენტი ამკობს, თავსართს – ფოთლოვანი. საფიქრელია, რომ ამავედროინდელი უნდა ყოფილიყო დასავლეთის მკლავის ფასადებიც, რომლებზეც, როგორც ა. პავლინოვის ნახაზითა და ნ. მარის აღწერით ჩანს, თაღნარი ასევე

არ ყოფილა. ამ მკლავის სამხრეთ და ჩრდილოეთ ფასადები გლუვი იყო, სრულიად მოურთავი; დასავლეთ ფასადზე ნ. მარი აღნიშნავს რელიეფურ ჯვარს ფრონტონში, პატრონიკეს დიდი სარკმლის თავსართსა და მცირე წრიული სარკმლების საპირეებს და ქვედა დიდი სარკმლის თავსართს. ყველა შემკული იყო სხვადასხვა სახის წნული ან ხეული ჩუქურთმით; მარჯვენა მრგვალი სარკმლის საპირეზე ურთიერთგადახლართულ წრეებში ვარსკვლავები იყო ჩაწერილი.

მომდევნო რეკონსტრუქცია ტბეთის ტაძარმა კვლავ მცირე ღროის შემდეგ – XI საუკუნის II მეოთხედში განიცადა. ეს რიგით მეოთხე მშენებლობა ტაძრის ნაწილობრივ გაფართოებასა და მის ფასადთათვის უფრო მდიდრული იერის მინიჭებას ისახავდა მიზნად. მისი კვალი ცხადად ატყვია ჩრდილოეთის მკლავს – მასზე მიშენდა ეგვიპტური, რომლის თავზეც მოეწყო პატრონიკე. შემორჩენილი ფრაგმენტებით ირკვევა, რომ პატრონიკე სამი თალით იხსნებოდა ძირითადი სიერცისაკენ. ამ ღიობების ქვემოთ ჩრდილოეთის მკლავის ჩრდილოეთ კედელს გაუყვებოდა პროფილირებული კარნიზი, რომელიც მონიშნავდა პატრონიკეს იატაკის დონეს (შემორჩა კარნიზის ორი განაპირა ქვა კუთხეებში). ეგვიპტური წარმოადგენს მომცრო დარბაზულ სამლოცველოს აღმოსავლეთის აფსიდით. მასში ერთი სარკმელია. მეორე იყო ჩრდილოეთის კედელში. ერთი კარი – ზემოთნახსენები, ახლა მთლიანად მიწით დაფარული – ეგვიპტიდან გადიოდა ჩრდილოეთის მკლავში, მეორე – ეგვიპტის დასავლეთით მოგრძო სათავეში, რომლისგანაც აღარაფერი დარჩა (ის დანგრეული იყო უკვე ა. პავლინოვის მოგზაურობის დროს). ჩანგრეულია აგრეთვე ეგვიპტის გადახურვა, დასავლეთის კედელი მთლიანად და ჩრდილოეთის კედლის დასავლეთ ნაწილი.

სამხრეთის მკლავში ამ პერიოდში ჩატარებული სამუშაოს შესახებ რისამე თქმა შეუძლებელია – ტაძრის ეს ნაწილი თითქმის მთლიანად განახლდა მომდევნო, რიგით მეხუთე მშენებლობის დროს. შეიძლება მხოლოდ ვივარაუდოთ, რომ ჩრდილოეთის მკლავის სიმეტრიულად ეს მკლავიც უკვე ამ პერიოდში უნდა დაეგრძელებინათ (შესაძლოა, აქაც დამატებითი სათავეის მიშენებით) და რომ მასშიც მოაწყობდნენ პატრონიკეს.

ცვლილება მოხდა საკურთხეელის ნაწილშიც. პასტოფორიუმები აღმოსავლეთისაკენ დააგრძელეს აფსიდის გარე კედლის პირამდე, რის შედეგადაც დაიკარგა აფსიდის გარე შეერილობა და გაჩნდა ერთიანი ფართო აღმოსავლეთ ფასადის სიბრტყე, რომელზედაც გაკეთდა ღრმა თაღნარი. სამი საფასადო თალიდან შუა უფრო ფართოა და მცირეოდენ უფრო მაღალი, ვიდრე გვერდითები. ანალოგიური თაღნარით გაფორმდა სამხრეთისა და ჩრდილოეთის მკლავების შესაბამისი ფასადებიც. თაღები საფეხუროვანია და

ეყრდნობა ასეთსავე პილასტრებს, რომლებზედაც დამატებით მსხვილი შეწყვეილებული ლილვებია აყოლებული. თაღნარი ანაწევრებს ფასადებს და მკვეთრად ზრდის მათ პლასტიკურ გამომსახველობას.

XI საუკუნის II მეოთხედში ჩატარებული რეკონსტრუქციის დროინდელი კვეთილი საფასადო დეკორის გარჩევა წინა სამშენებლო პერიოდის მორთულობისაგან რთულია. დროითი ინტერვალი ამ სამშენებლო პერიოდებს შორის ძალიან მცირეა და ჩუქურთმებიც პრაქტიკულად არ განსხვავდება ერთმანეთისაგან არც შესრულების მანერითა და არც ორნამენტულ სახეთა რეპერტუარით. ქრონოლოგიურ ფენათა საერთო განშრევეებიდან გამომდინარე, შეიძლება ითქვას, რომ უთუოდ მეოთხე მშენებლობის დროინდელია:

1. სამი პატარა მრგვალი სარკმლის (ისინი კონქის ზემოთ მოწყობილ სამალაევებს ანათებენ) მოჩუქურთმებული საპირეები აღმოსავლეთ ფასადის ზედა ნაწილში და განედლებული ჯვრის აწ გამქრალი რელიეფი იქვე, შუა სარკმლის თავზე, ზედ ფრონტონის კეხში;

2. აღმოსავლეთის მკლავის კარნიზები, რომელთა მოზრდილი ფრაგმენტები მკლავის სამსავე ფასადზე შემოინახა. აღმოსავლეთ ფასადზე კარნიზი შედგება ფოთლოვანი ორნამენტით დაფარული ძირითადი სიბრტყისაგან, მის ზემოთ გრეხილი ლილვისა და სულ ზემოთ პაწია ნახეარდისკოების მწკრივისაგან. სამხრეთ ფასადზე კარნიზს კონცენტრულად დაღარული სამკუთხა ფოთლების რიგი გაუყვება. ჩრდილოეთ ფასადზე კელაე განსხვავებული ფოთლოვანი ჩუქურთმაა. სამივე ორნამენტი ძალიან დახევეილია;

3. ჩრდილოეთის ეგეტრის აფსიდის სარკმლის თავსართი, შემკული იმავე პალმეტებით, და 1993 წელს ამოტეხილი განედლებული ჯვრის გამოსახულება თავსართს ზემოთ. ეს ჯვარი – ისევე, როგორც ჯვარი აღმოსავლეთ ფასადის წვერში – გამოყვანილი იყო ღარდაყოლებული ლენტის 8-ისებრი ხლართით, ძალზე ფაქისად და ნატიფად. მისი ზედა მკლავის აქეთ-იქით იმავე ფილაზე ამოკვეთილი იყო წარწერა⁵¹⁵:

ქ(რისგ)მ	ი . . .
ა(დი)დე	თა
ი(ო)ე(ან)ე	ცხ(ოვრე)ბ(ათ)ა

მესამე და მეოთხე სამშენებლო პერიოდების კვეთილი შემკულობა მაღალი მხატვრული ხარისხითა და ტექნიკური

⁵¹⁵ ეს ფილა ჯერითა და წარწერით ნ. ალექსიძემ და მე ადგილზე ენახეთ 1990 წელს და ექსპედიციის ანგარიშში მისი ფოტოსურათიც გამოეკვეყნეთ (ახალი ცნობები, სურ. 3 გვ. 133-ზე). 1994 წელს ფილა ადგილზე უკვე აღარ დაგეხვდა. როგორც სოფლებებმა გეთხრეს, ის ერთი წლის წინ ამოტეხათ.

შესრულების ვირტუოზული ოსტატობით X-XI საუკუნეების ქართული ჩუქურთმის საუკეთესო ნიმუშთა რიცხვს მიეკუთვნება. იგივე ითქმის ზოგადად მშენებლობის ხარისხის შესახებაც. ორსავე პერიოდში კედლების როგორც გარე, ისე შიდა პერანგისათვის ხმარობდნენ მხოლოდ სუფთად თლილ დიდ კვადრებს.

ამის შემდეგ ორი საუკუნის განმავლობაში ტბეთის ტაძარი ხელუხლებლად იდგა. XIII საუკუნის შუახანებში აღადგინეს მისი სამხრეთის მკლავი. როგორც ჩანს, ამ რემონტის შემდეგ გაქრა პატრონიკე, რომელიც ჩრდილოეთის მკლავის მსგავსად, ალბათ სამხრეთისაშიც უნდა ყოფილიყო მეოთხე მშენებლობის შემდეგ. აღდგენილი ნაწილი მკვეთრად გამოირჩევა ინტერიერში – ის ძველი წყობის კვადრებთან შედარებით ბევრად უარესად დამუშავებული მუქი მორუხო ქვით არის მოპირკეთებული. სარკმლები შიგნიდან დაბრეცილია, მათ ფორმებს დიდად აკლია გეომეტრიული მკაფიოება. ფასადზე ხარისხობრივი განსხვავება ნაკლებად თვალშისაცემია. მშენებლებმა იზრუნეს ტაძრის ექსტერიერის მხატვრული მთლიანობის შენარჩუნებაზე და აღადგინეს (ჩანს, ჩრდილოეთ ფასადის ანალოგიურად) ღრმა, პლასტიკური საფასადო თაღები – XIII საუკუნისათვის უკვე უცხო ელემენტი¹⁶. შუა თაღში მოქცეულ შეწყვილებულ სარკმლებს ლილეური სვეტებითა და დეკორაციული კვადრატებით შედგენილი მართკუთხა საპირეები მოსაეს. ჩუქურთმის სახეები გეომეტრიულია (ორღარდაყოლებული ლენტით გამოყვანილი სხვადასხვაგვარი წნულები და ხლართები). შესრულების ხარისხი მაღალია, მაგრამ მთლიანად მორთულობას არტისტიზმთან და პროფესიონალიზმთან ერთად ერთგვარი დაუდევრობაც ეტყობა (ერთ-ერთი კვადრატი ირიბად ზის, არკატურის აღმოსაველეთ თაღი დაბრეცილია), რაც დამახასიათებელია XIII საუკუნის შუახანებისა და შემდგომი დროისათვის. ალაგ-ალაგ სამხრეთ ფასადის წყობაში ჩასმულია უფრო ადრინდელი ჩუქურთმიანი ქვები. ხელმეორედ არის გამოყენებული მარცხენა მრგვალი სარკმლის საპირე პლასტიკური ფოთლოვანი ორნამენტით და შუა თაღს ზემოთ მოთაესებულ რელიეფური გამოსახულება წმინდანისა (აწ დაკარგული).

ტბეთის ტაძრის უკანასკნელი მნიშვნელოვანი შეკეთება – რიგით მეექვსე მშენებლობა – XIV საუკუნეს განეკუთვნება. ამ დროს აღადგინეს გუმბათი, რომელიც დღეს აღარ არსებობს, მაგრამ კარგად ჩანს ა. პავლინოვისა და ნ. მარის ფოტოსურათებზე. აღდგენა შეეხო გუმბათის ყელს, საკუთრივ გუმბათსა და მის გარე სახურავს. X-XI საუკუნეთა მიჯნაზე გაკეთებული გუმბათქვეშა კონსტრუქცია და ყელისძირა სარტყელი ხელუხლებელი დარჩა.

¹⁶ ე. ჯობაძე აღნიშნავს, რომ აღდგენისას მშენებლებმა ძველი ჩუქურთმიანი ქვებიც გამოიყენეს (W. Djobadze, *Monasteries*, გვ. 230).

გუმბათის ყელი გარედან 16-წახნაგას წარმოადგენდა. მასში წახნაგამოტოვებით რვა ძალიან ვიწრო და მაღალი სარკმელი იყო გაჭრილი. მათ ჰქონდათ მოჩუქურთმებული საპირეები, რომლებსაც გარედან ორმაგი ლილვით გამოყვანილი თაღოვანი ჩარჩოები შემოწერდა. ლილვი შემოუყვებოდა საპირეთა შიდა კონტურსაც. ანალოგიური მოჩარჩოება გაკეთებული იყო უსარკმლო და, შესაბამისად, უსაპირო წახნაგებზეც. ზემოთ, ჩარჩოების ნახევარწრიულ დაბოლოებებს შორის პორელიეფური გირჩები თავსდებოდა. გუმბათის ყელს აბოლოებდა მაღალი კარნიზი. სახურავს კონუსის ფორმა ჰქონდა.

ტბეთის გუმბათის არქიტექტურული გადაწყვეტა მოკლებულია გამომსახველობას, დუნეა და მშრალი. საპირეების წნული ჩუქურთმა (ჩანს ნ. მარის ერთ ფოტოსურათზე) დაწვრილმანებულია. როგორც შენიშნავს პ. ზაქარაია, შესრულების ტექნიკით, პროპორციებით, მხატვრული გაფორმების ზოგადი პრინციპითა და ცალკეული დეტალებით ტბეთის ტაძრის გუმბათი ყველაზე ახლოს დგას გერგეტის სამების გუმბათთან და დაახლოებით მისი თანადროული უნდა იყოს⁵¹⁷. შესაძლოა, ამავე ხანებში ან კიდევ უფრო გვიან იყოს ჩაშენებული დამატებითი სათავსი ტბეთის ტაძრის სამხრეთ-დასავლეთ კუთხეში. მისგან დღემდე შემორჩა მომცრო აფსიდი აღმოსავლეთ მხარეს. აფსიდის თავზე, კედლის სისქეში ვიწრო და გრძელი საიდუმლო ოთახია მოწყობილი.

როგორც ამ მოკლე მიმოხილვიდან გამოჩნდა, ტბეთის ტაძარმა საუკუნეთა მანძილზე რამდენიმე მნიშვნელოვანი აღდგენა-გადაკეთება განიცადა. სამწუხაროდ, თითქმის არ მოიპოვება წერილობითი ცნობები კათედრის დაარსების შემდეგ, სხვადასხვა დროს აქ ჩატარებულ მშენებლობათა შესახებ. ტაძრის ისტორიის რეკონსტრუქციის ჩემი ცდა არსებითად მთლიანად არქიტექტურულ მონაცემებს ემყარება და ამდენად, ცხადია, უეჭველი ვერ იქნება. ბევრი რამ შეიძლება დაზუსტდეს მომავალში, თუ მოხერხდა შენობის გაწმენდა და არქეოლოგიური შესწავლა.

ტაძრის ინტერიერი მოხატული იყო. საკურთხეველის აფსიდის ზედა რეგისტრში ახლაც განირჩევა აღსაყდრებული მაცხოვრის გამოსახულების ფრაგმენტები. მის ორსავე მხარეს წარმოდგენილნი არიან ანგელოზები და ქერობინები. აფსიდის შუა რეგისტრში, სარკმლის აქეთ-იქით გამოსახულნი იყვნენ წმ. ღმრთისმშობელი და წმ. იოანე ნათლისმცემელი, მათ გაყოლებაზე – მოციქულები (შემორჩა რამდენიმე ფიგურის თავები)⁵¹⁸. ამჟამად მთლიანად

⁵¹⁷ П. Закарая, *ЗТК*, გვ. 99. იხ. აგრეთვე: ე. ბერიძე, *სამცხის ხუროთმოძღვრება*, თბილისი, 1955, გვ. 221.

⁵¹⁸ ნ. ალექსიძე, დ. ხოშტარია, ახალი ცნობები, გვ. 135-136; N. et J.-M. Thierry, *La cathédrale de T'beti*, გვ. 89-95.

განადგურებული ქვედა რეგისტრი ტრადიციისამებრ ეკავა ეკლესიის მამათა რიგს (ნ. მარმა გაარჩია ერთ-ერთი მათგანის წარწერა – წმ. ათანასე⁵¹⁹). აფრა-ტრომპებზე გამოსახულნი იყვნენ მახარებლები თავიანთი სიმბოლოებით (პრ. უეაროვას აღნიშნული აქვს ანგელოზისა და ხარის ფიგურები⁵²⁰). დასაელეთის მკლავში, ნართექსის ქვეშ წარმოდგენილი იყო წმ. გიორგის ცხოვრების სცენები შესაბამისი წარწერებით („აქა სცემდეს შოლტითა წმიდასა გიორგის“, „აქა განვლო სიმდიდრე მისი წმიდამან გიორგი“, „აქა ურმის თვალსა გააკრეს წმიდაჲ გიორგი“)⁵²¹. ნ. და ე-მ. ტვერი ტბეთის მოხატულობას XII-XIII საუკუნეთა მიჯნით ათარიღებენ⁵²². დასაელეთის მკლავის მოხატულობა ალბათ უფრო გვიანდელია. ნ. მარის მიერ აღნიშნული უწიგნურობანი წარწერებში (კერძოდ, დ-ს არასწორი ხმარება) გვიანი თარიღის სასარგებლოდ უნდა მეტყველებდეს. საფიქრელია, რომ ეს მხატვრობა უნდა უკავშირდებოდეს ტაძრის ხელახლა კურთხევას წმ. გიორგის სახელზე XV-XVI საუკუნეებში.

ტაძრის სამხრეთით, რამდენიმე მეტრის მოშორებით, ნ. მარმა ნახა დიდი ზომის ფილა ძლიერ დაზიანებული ექვსსტრიქონიანი წარწერით⁵²³:

ყ(ოვლა)დ წ(მიდა)ო ლ(მრთის)მშ(ობელო)

თ(ა)ენო მ(ო)ც(ი)ქ(ულ)თ(ა)ნო

. მქმნ თქვ

ქე . ი

მ ბჳე ესე

და კუბ(ო)ჲ ღელისა ლ(მრთისა)ჲ

ამეამად წარწერა, რომელიც სავარაუდოდ XII-XIII საუკუნეებით შეიძლება დათარიღდეს, დაკარგულია. დასანანია, რომ ნ. მარის მონაცემებით მისი სრულად აღდგენა ვერ ხერხდება. შინაარსობრივად წარწერა უაღრესად საინტერესო ჩანს. განსაკუთრებით ბევრ საფიქრალს აღძრავს მისი ბოლო სტრიქონი. „კუბო“ შეიძლება გულისხმობდეს ღმრთისმშობლის ხატის ჩასასვენებელს, მაგრამ მაშინ ასახსნელია, თუ რატომ არის ის მოხსენიებული ბჳესთან ერთად. ამ კონტექსტში ის ასევე შეიძლება აღნიშნავდეს საფლავზე

⁵¹⁹ Н. Марр, Дневник, გვ. 18.

⁵²⁰ Пр. Уварова, Путевые записки, გვ. 290-291.

⁵²¹ Н. Марр, Дневник, გვ. 18-19.

⁵²² N. et J.-M. Thierry, La cathédrale de T'beti, გვ. 96.

⁵²³ Н. Марр, Дневник, გვ. 24. ეს წარწერა უფრო ადრე უნახავს და გადაუღია პრ. უეაროვას. მისი გაკეთებული პირიდან წარწერა ნაწილობრივ გაარჩია ა. ხახანაშვილმა (იხ. А. Павлинов, Экспедиция, გვ. 72).

მდგარ ნაგებობას – ერთგვარ ჩარდახს თუ ბალდახინს⁵²⁴. მაგრამ მაშინ რა იგულისხმება წარწერაში – ღმრთისმშობლის საფლავი იერუსალიმში თუ მისი იმიტაცია თვით ტბეთის ტაძარში? შესაძლოა აქ არსებობდა ცალკე სათაესი ან შენობა, რომელიც „ღმრთისმშობლის საფლავად“ იწოდებოდა – ისე, როგორც სევეტიცხოვლის ტაძარში არსებობდა „უფლის საფლავი“⁵²⁵. ასეა თუ ისე, როგორც სამართლიანად აღნიშნავენ ნ. მარი⁵²⁶, წარწერა აშკარად მიუთითებს ღმრთისმშობლის კულტის განსაკუთრებულ მნიშვნელობაზე ტბეთში.

ტაძრის სამხრეთ-აღმოსავლეთით იდგა ქვის დიდი სტელა. ის კარგ მდგომარეობაში ნახეს პრ. უეაროვამ და ა. პაელინოვმა (ჩანს მის ფოტოსურათზე)⁵²⁷. ნ. მარს სტელა უკვე წაქცეული და ორად გატეხილი დახვდა⁵²⁸. ამჟამად ორივე ნატეხი დაკარგულია. არ ჩანს არც სტელის კვარცხლბეკი, რომელიც ნ. მარის მოგზაურობის დროს ჯერ კიდევ ადგილზე იყო.

მოწითალო ეულკანური ჯიშის ქვისაგან დამზადებულ 4,25 მ-ის სიმაღლის სტელას რეაწახნაგა ფორმა კქონდა და ზემოთეენ ვიწროვდებოდა. ქვემოთ გამოყოფილი იყო 67 სმ-ის სიმაღლის მთლიანად მოწიქურთმებული ოთხწახნაგა ძირი (წახნაგთა სიგანე 70 სმ). სტელა იდგა კვარცხლბეკზე, რომელსაც ფართო (5,0 × 4,7 მ) და მაღალი (1,25 მ) პლატფორმის სახე კქონდა. სტელის თავზე გამოღებულ მრგვალ ფოსოში თავის დროზე ალბათ ჯვარი იქნებოდა ჩამაგრებული.

ტაძრის სამხრეთ-დასავლეთით, ათიოდე მეტრის მოშორებით იდგა სამრეკლო. ის ჩანს გ. ყაზბეგის სქემატურ ნახატზე და ტექსტშიც არის მოხსენიებული⁵²⁹. უფრო სრულია პრ. უეაროვას

⁵²⁴ შეადარე: „ქმნა ზედა კერძო მისსა (ლუსკემისა) კუბოი“ (ილ. აბულაძე, *ძველი ქართული ენის ლექსიკონი*, თბილისი, 1973, გვ. 204). „მოქცევაჲ ქართლისაჲ“-ს ქრონიკა და ლეონტი მროველი „კუბოს“ უწოდებენ დამცავ ნაგებობას, რომელიც რეე მირიანის ძემ აუშენა მცხეთის ჯვარს (*ძველი ქართული აგიოგრაფიული ლიტერატურის ძეგლები*, წიგნი I, ილ. აბულაძის რედაქციით, თბილისი, 1963, გვ. 91; *ქართლის ცხოვრება*, ტ. I, გვ. 123). იმავე „მოქცევაჲ ქართლისაჲ“-ში ჩართულ გრიგოლ დიაკონის თხზულებაში ამ ნაგებობას „გუნბადი“ ეწოდება (*ძველი ქართული აგიოგრაფიული*., გვ. 156).

⁵²⁵ А. Натросв, *Михет и его Собор Свэти-Цховели*, Тифлис, 1901, გვ. 184.

⁵²⁶ Н. Марр, *Дневник*, გვ. 24.

⁵²⁷ Пр. Уварова, *Путевые записки*, გვ. 291; А. Павлинов, *Экспедиция*. ტაბ.

XI.V.

⁵²⁸ Н. Марр, *Дневник*, გვ. 23-24.

⁵²⁹ გ. ყაზბეგი, *სამი თვე*., გვ. 80, ნახ. გვ. 78-ზე.

აღწერა⁵³⁰. ა. პავლინოვს სამრეკლოს ადგილას უკვე ნანგრევიდა დახედა. სამრეკლო დაინგრა (დაანგრეს?) 1887 წელს, დროის მოკლე პერიოდში პრ. უვაროვასა და ა. პავლინოვის მოგზაურობებს შორის. ეს თარიღი მიაწოდა ნ. მარს ერთ-ერთმა სოფლელმა⁵³¹.

ტბეთის სამრეკლო ტრადიციული სტრუქტურის ორიარუსიან ნაგებობას წარმოადგენდა. ქვედა, გეგმით კვადრატული კორპუსი ოთხსავე მხარეს თაღებით იხსნებოდა. მასზე იდგა რვაწახნაგა ფანჩატური, შესაბამისად რვაშრიანი თაღნარით. გ. ყაზბეგოვა და პრ. უვაროვაც აღნიშნავენ შენობის სიტლანქეს და მისი ორნამენტული შემკულობის უხარისხობას

სამრეკლოს პქონდა ორი წარწერა: ერთი, როგორც ჩანს ქვედა კორპუსზე, მეორე – ფანჩატურზე, კარნიზის ქვეშ. გ. ყაზბეგმა და პრ. უვაროვამ ეს წარწერები ნახეს, მაგრამ არ წაუკითხაეთ. ნ. მარმა ერთი ამ წარწერათაგანი აღმოაჩინა ერთ-ერთი სოფლელის სახლში, სადაც ის ღუმელში იყო ჩადგმული სამრეკლოს ნანგრევიდან წამოღებულ სხვა ქვებთან ერთად⁵³². შეიდსტრიქონიანი წარწერის ზედა სამი სტრიქონი მთლიანად და მეოთხე-მეშვიდე სტრიქონების დასაწყისი გადაშლილი იყო. დანარჩენი (მეოთხე სტრიქონიდან) ასე იკითხებოდა:

... რ მოს(ა)ვსა
იგოს მტბეე
სამრეკლო ესე
ქ(ო)რ(ო)ნიქ(ო)ნსა სიე

ამ ფრაგმენტით დასტურდება, რომ წარწერა ნამდვილად სამრეკლოდანაა და დგინდება მისი აგების თარიღი – 1527 წელი (215 + 1312), რაც სავსებით შეესაბამება მისი არქიტექტურის დაბალ მხატვრულ და ტექნიკურ დონეს.

ნ. მარმა ნახა სხვა, უკეთ შემონახული წარწერაც, რომელიც ადგილობრივ მცხოვრებთა თქმით, ასევე სამრეკლოს ნანგრევებიდან იყო ამოღებული⁵³³. მასში იკითხებოდა:

ქ(რისტე) ამ(ი)სა ზელა მლე-
გსა თათუხაძესა
შ(ა)ხბუზას შ(ეუ)ნ(ლო)ს ლ(მერთმა)ნ

ნ. მარმა ეს წარწერიანი ქვა საფლავის ქვად მიიჩნია. დ. თუმანიშვილის სამართლიანი შენიშვნით, რომელიც კერძო

⁵³⁰ Пр. Уварова, Путевые записки, გვ. 291.

⁵³¹ Н. Марр, Дневник, გვ. 23.

⁵³² იქვე, გვ. 25.

⁵³³ იქვე.

საუბარში გამიზიარა, შახბუზა თათუხაძე უნდა იყოს სამრეკლოს სამშენებლო სამუშაოთა „ზედა მდები“. ოშკის ცნობილ წარწერაში, რომელიც ტბეთის სამრეკლოს შემოთმობიანილ წარწერაზე ხუთნახევარი საუკუნით ადრეა ამოკვეთილი, „საქმეთა ზედა მდგომს“ უწოდებს თავის თავს ტაძრის მშენებლობის ხელმძღვანელი გრიგოლი⁵³⁴.

ჟველა ძველი ავტორი აღნიშნავს დიდ შენობათა ნანგრევებს ტაძრის ირგვლივ⁵³⁵. ტაძრის სამხრეთით, ცოტა მოშორებით იყო გრძელი კამაროვანი მიწისქვეშა გალერეა. ამჟამად რაიმე ნაგებობის კვალი არსად ჩანს.

ტბეთის ტაძარში წირვა-ლოცვა ტარდებოდა თურქების მიერ შავშეთის დაპყრობის შემდეგაც. საეპისკოპოსო კათედრა აქ XVII საუკუნის II ნახევრამდე მაინც არსებობდა. 1637 და 1650 წლებში იხსენიება მტბევეარი გედუონ საფრიძე⁵³⁶. მოგვიანებით კათედრა გაუქმდა და შენობას მუსლიმები დაეპატრონნენ. ჯამე ტაძარში 1880-იან წლებამდე ფუნქციონირებდა. რაიმე არსებითი რემონტი თურქებს არ ჩაუტარებიათ, შენობა მათ უცვლელად დატოვეს, მაგრამ დიდად დააზიანეს მისი მოხატულობა – 1860-იან წლებში შიგნით თივა მოაგროვეს და დიდი ცეცხლი დაანთეს, რათა ისინი გამოსახულებებს „არ ეცთუნებინა“⁵³⁷. მაგრამ, როგორც ჩანს, ისინი ტაძარში ამის შემდეგაც მოუსვენრად გრძნობდნენ თავს და 1889 წელს სოფელში ჯამესთვის ახალი შენობა ააგეს. მისი ფასადები თითქმის მთლიანად ტაძრიდან ჩამოცვენილი ქვებით არის ამოყვანილი⁵³⁸. 1961 წელს, როგორც ითქვა, ტაძარი ააფეთქეს, რამაც სოფლელებს მზა საშენი მასალის უზარმაზარი მარაგი შეუქმნა. დანგრეული ტაძრის პერანგის ქვები – მათ შორის ბევრი ჩუქურთმიანი – მათ საკუთარი სახლების მშენებლობაში გამოიყენეს. ასეთი ქვები მრავლად იყო აგრეთვე ტაძრის ეზოს შემომფარგლავ ზღულეში.

შავშეთის ერთ-ერთი უმნიშვნელოვანესი ეკლესიის ნაშთი შემოინახა სოფელ სინკოთში, რომლის ახლანდელი სახელწოდებაც ქიუფლადუჯე (Küplüce, თურქული სიტყვიდან küp – ქვეერი).

წერილობითი ცნობები სინკოთის შესახებ პრაქტიკულად არ მოიპოვება. ნასყიდობის ერთ სიგელში, რომელიც გ. ყაზბეგმა იპოვა

⁵³⁴ W. Djobadze, *Monasteries*, გვ. 133.

⁵³⁵ გ. ყაზბეგი, *საში თვე*, გვ. 81; Пр. Уварова, *Путевые записки*, გვ. 291; А. Павлинов, *Экспедиция*, გვ. 72; Н. Марр, *Дневник*, გვ. 23-24.

⁵³⁶ ლ. მენაბდე, *ძველი ქართული მწერლობის კერები*, ტ. I, გვ. 469-470.

⁵³⁷ Н. Марр, *Дневник*, გვ. 16.

⁵³⁸ О. Aytekin, *Ortaçağ'dan Osmanlı Dönemi Sonuna Kadar*, გვ. 191-195, ტაბ. 120.

ტბეთში და დ. ბაქრაძემ გამოსცა, საქართველოს სხვა ცნობილ სიწმინდეებთან ერთად ნახსენებია „მეოხებითა ცხრათა ნაწილთა სინაქოტისათა“⁵³⁹. დ. ბაქრაძის სამართლიანი შენიშვნით, აქ უნდა ვიგულისხმოთ სწორედ გვიანდელი სინკოთი⁵⁴⁰, სადაც, როგორც ჩანს, განსაკუთრებით მნიშვნელოვანი წმ. ნაწილები ინახებოდა.

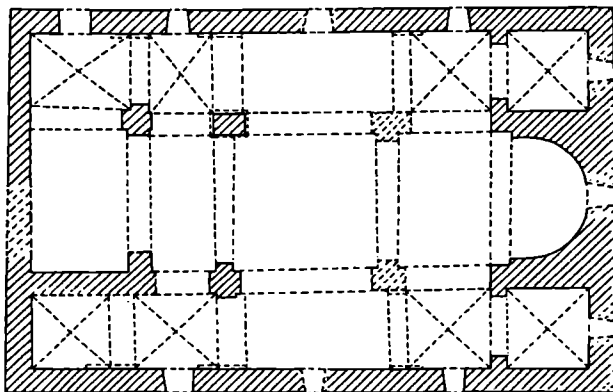
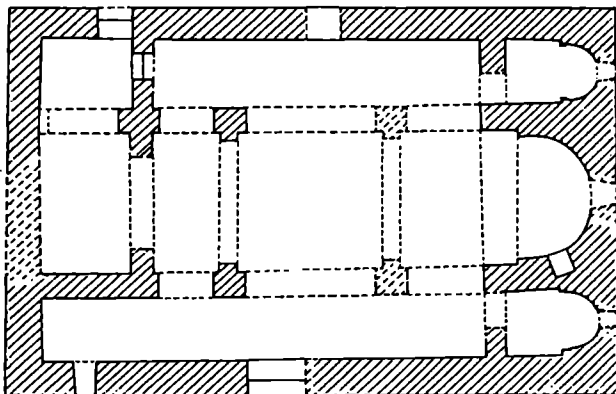
სოფლის განაპირას, პატარა ბრტყელ ბორცვზე მდგარი ეკლესია ძლიერ დაზიანებული იყო უკვე 1904 წელს, როცა ის ნ. მარმა ნახა⁵⁴¹. მას შემდეგ მდგომარეობა კიდევ უფრო გაუარესდა. ამჟამად მთლიანად ჩანგრეულია გუმბათი, გუმბათქვეშა თალები და გარდამავალი კონსტრუქცია, კამარების დიდი ნაწილი, აფსიდის კონქი, დასავლეთის კედლის ნაწილი და სამხრეთ-დასავლეთ კუთხე. საფასადო წყობა შემორჩა მხოლოდ ჩრდილოეთ მხარეს, სხვა სამ ფასადზე ის მთლიანად შემოძარცვულია. ინტერიერი ამოვსებულია ნამსხვრებებით, რომელზეც უხვი მცენარეულობა ამოსულა.

სინკოთის ეკლესია ნაგებია შერეული მასალით. კედლის ძირითადი წყობა როგორც შიგნით, ისე გარეთ შედგება 20-25 სმ სიმაღლის სწორ რიგებად დაწყობილი ქვებისაგან. ქვები კლდოვანი ჯიშისაა, სხვადასხვა ფერისა (რუხი, მოვარდისფრო, მომწვანო, მოყვითალო). ისინი დამუშავებულია ძალიან ზოგადად, მიცემული აქვთ მხოლოდ მიახლოებითი ფორმა, წიბოების გამოყვანის გარეშე. პირითი მხარე გათლილია, მაგრამ არა გლუვად. დიდრონი ღრეწოები ქვებს შორის ენჭვებითა და კირის ხსნარით არის ამოვსებული. საპირე წყობის ქვები კედელში 15-20 სმ-ის სიღრმეზე სხედან. ალაგ-ალაგ გვხვდება კედლის გარდიგარდმო დადებული გრძელი ქვები, რომლებიც ფასადზე ვიწრო წახნაგით გამოდის. კუთხეებზე ქვები უფრო უკეთაა გათლილი, მაგრამ არა სუფთად. შემორჩენილი კამარები ამოყვანილია დულაბით (ქარგილებზე), თალები – ზოგი დულაბით, ზოგიც აგურით. ერთი-ორგან აგურის თალებში შერეულია აგურის ზომაზე დატეხილი ქვაც.

⁵³⁹ დ. ბაქრაძე, *არქეოლოგიური მოგზაურობა გურიასა და აჭარაში*, ბათუმი, 1987, გვ. 165.

⁵⁴⁰ იქვე.

⁵⁴¹ Н. Марр, *Дневник*, გვ. 86-88. ნ. მარი იძლევა შენობის დეტალურ აღწერას, მაგრამ არ მოაქვს არცერთი ფოტოსურათი. ეკლესიის მოკლე აღწერა აქვს გ. ყაზბეგსაც (გვ. 88). 15 წლის წინ, ჯერ კიდევ ტაო-კლარჯეთში ჩასვლამდე, მე შევეცადე გამომეხაზა სინკოთის ეკლესიის გეგმა და ჭრილები ნ. მარის აღწერის მიხედვით (იხ. დ. ხოშტარია, ბერთისა და სინკოთის ტაძრების ხუროთმოძღვრული სახისათვის, *მაცნე, ისტორიის სერია*, 1990, №1, გვ. 157-158). მოგვიანებით, როცა შენობა ენახე და ჩემი ძველი რეკონსტრუქცია ზუსტ ანაზომს შეეადარე, კიდევ ერთხელ დაერწმუნდი ნ. მარის მონაცემების სანდოობაში.



სურ. 43. სინკოთის ეკლესია.
ძირითადი გეგმა და გეგმა პატრონიკეს დონეზე

ეკლესია გეგმით წაგრძელებულ მართკუთხედს წარმოადგენს. შუაში იდგა ოთხი ბურჯი, რომლებსაც ეფუძნებოდა გუმბათი (ახლა ბურჯების დასაველეთ წყვილი დანგრეულია). ცენტრალურ კვადრატს ერთვის ოთხი მკლავი, ამათგან აღმოსავლეთისა ბოლოვდება საკურთხევლის აფსიდით. მის ორსავე მხარეს მოწყობილია დამხმარე სათავსები. ასეთი გეგმა VII საუკუნიდან მოყოლებული კარგად არის ცნობილი საქართველოში – ის საფუძვლად უდევს „ჩახაზული ჯვრის“ ტიპის რამდენსამე შენობას (წრომი, ივალთო, ბარცანა, ოზაანი). მაგრამ სინკოთი მათთან შედარებით უფრო რთულად არის აგებული. შუა ბირთვის (მას შეადგენს ცენტრალური კვადრატი აღმოსავლეთისა და დასავლეთის მკლავებთან ერთად) ირგვლივ შენობა ორ სართულად არის გაყოფილი. მეორე სართულზე იქმნება ვრცელი სამხსრივი პატრონიკე, სამივე მხრიდან თაღებით გახსნილი შუა სივრცისაკენ. პატრონიკეს გრძივი ფრთები ხუთ-ხუთი მონაკვეთისაგან შედგება, ამათგან შუა მონაკვეთები, რომლებიც გუმბათქვეშა კვადრატს შეესაბამება, სხვებზე განიერია და შესამჩნევად მაღალი. განსხვავებით დანარჩენი მონაკვეთებისაგან, რომელთაც ჯვაროვანი კამარები ხურავს, შუა მონაკვეთები ცილინდრული კამარებით არის გადახურული განივ (SN) ღერძზე. ამის წყალობით გარედან ისინი აღმოსავლეთისა და დასავლეთის მკლავებთან ერთად ქმნიან „ჩახაზული ჯვრის“ ტიპის შენობებისათვის დამახასიათებელ მოცულობას მასათა საფეხუროვანი განაწილებით.

გუმბათის არქიტექტურის შესახებ რისამე თქმა შეუძლებელია – ის უკვე ნ. მარის მოგზაურობის დროს მთლიანად განადგურებული იყო. გადახურვის ნანგრევებში არის გუმბათქვეშა კვადრატის კუთხის ფრაგმენტი, რომელზეც შემორჩენილია დულაბით ამოყვანილი გარდამავალი კონსტრუქციის მცირე ნაწილი – აფრის სფერულად შეზნექილი სიბრტყე. ეს ფრაგმენტი მოწმობს, რომ შენობაში ან წმინდა აფრული სისტემა იყო, ან აფრა-ტრომპული.

პატრონიკეს ქვეშ გვერდითა ნაწილებს ერთიანი გრძივი ცილინდრული კამარები ხურავს. პატრონიკეს დასავლეთ მონაკვეთის ქვემოთ არის თავისებური ნართექსი, რომელიც ძირითად სივრცეს ერთი ფართო თაღოვანი გასასვლელით უკავშირდება.

მთავარი შესასვლელები ეკლესიას ჰქონდა სამხრეთიდან (ეს კარი ახლაც ჩანს) და, როგორც ჩანს, დასავლეთიდან (ეს კედელი ახლა მთლიანად დანგრეულია). კიდევ ორი დამატებითი პატარა კარი არის ჩრდილოეთ კედელში.

ჩრდილოეთის – ერთადერთ ასე თუ ისე შემორჩენილ – ფასადზე კვეთილი დეკორი არ ჩანს, მაგრამ შეიძლება ყოფილიყო პატარა თავსართები. ახლა თავი ყველა სარკმელს მორღვეული აქვს.

სინკოთის ეკლესიის რთული, მრავალწევრი სტრუქტურა თავისი ხასიათით გარდამავალი ხანის, მეტადრე კი IX საუკუნის არქიტექტურას უკავშირდება. განვითარებული სამხრეთი პატრონიკე, რომელიც აღმოსავლეთით საკურთხეულამდე მიდის, ახლო კომპოზიციურ პარალელებს პოვებს გურჯაანისა და ვანჩაძიანის ყველაწმინდის ეკლესიებში (საერთოდ, შენობას ერთგვარად „კახური“ იერი დაჰკრავს, რაც საშენ მასალად აგურისა და ნატეხი ქვის ხმარებითაც არის განპირობებული). თლილი ქვის გამოყენებლობა კუთხეებსა და მრუდხაზოვან კონსტრუქციებზე ასევე მიგვითითებს X საუკუნის წინა ხანაზე.

აღბათ მხოლოდ უცნაური შემთხვევითობის გამო ვერ მოხვდა ბოლო დრომდე მკვლევართა ყურადღების სფეროში სათლეს ეკლესია – ის გზასთან ახლოს დგას და კარგად არის ცნობილი ადგილობრივ მცხოვრებთათვის. სათლე ამჟამად წარმოადგენს ქალაქ შავშათის (Şavşat) გარეუბანს, რომლის თანამედროვე სახელწოდებაა სოფელთღეუ (Söğütli, თურქული სიტყვიდან Söğüt – ტირიფი). უფრო ადრე თურქები მას სათლელს (Satlel) უწოდებდნენ. ასევე მოიხსენიება ქალაქი XIX საუკუნის ქართველ კათოლიკეთა ნაწერებში⁵⁴² და რუსულენოვან ავტორთა (გ. ყაზბეგი, პ. უეაროვა, ა. პავლინოვი, ნ. მარი) თხზულებებში. ეს ფორმა დამკვიდრდა XVIII საუკუნის შემდეგ ადრინდელი „სათლე“-ს ნაცვლად. ჟოზეფ ნიკოლა დე ლ'ისლის 1766 წლის რუკაზე პუნქტი ჯერ კიდევ აღნიშნულია როგორც „სათლე“.⁵⁴³

სათლე ძველი დროიდან ცნობილი პუნქტია. ქართული ტრადიცია მას უკავშირებს IV საუკუნის დასაწყისის წმ. მოწამეებს ორენტიოსსა და მის ექვს ძმას⁵⁴⁴. შუა საუკუნეებში სათლე კარგად გამაგრებული ქალაქი უნდა ყოფილიყო. როგორც ჩანს, უკვე

⁵⁴² შ. ლომსაძე, *გვიანი შუასაუკუნეების საქართველოს ისტორიიდან. ახალციხური ქრონიკები*, თბილისი, 1979, გვ. 174, 188, 189, 200, 207. ეს ქართველები, სომხურენოვანი რიტის კათოლიკეები იყვნენ და XIX საუკუნის ავტორები მათ, როგორც წესი, სომხებისაგან არ ასხვავებდნენ, მიუხედავად იმისა, რომ როგორც საოჯახო, ისე სამწერლობო ენად ბევრი ქართული ინარჩუნებდა.

⁵⁴³ Iliadz, *Lettres a Morgan Philips Price*, Paris, 1990, გვ. 21.

⁵⁴⁴ მ. თამარაშვილი, *ქართული ეკლესია დასაბამიდან დღემდე*, თბილისი, 1995, გვ. 188-189. სინამდვილეში, როგორც ჩანს, წმ. ორენტიოსი და მისი ძმები პირველად აწამეს ქალაქი სატალაში, რომელიც მცირე აზიის აღმოსავლეთ ნაწილში მდებარეობს და იმხანად პონტოს დიოცეზში შედიოდა (კ. კეკელიძე, *ორენტიოსისა და ძმთა მისთა მარტვილობა. ეტიუდები ძველი ქართული ლიტურატივის ისტორიიდან*, IV, თბილისი, 1957, გვ. 293-325, ამ საკითხზე - გვ. 299).

ადრეულ შუა საუკუნეებში აქ აშენდა დიდი ციხე, რომელსაც ახლა შავშათ-ქალესის (Şavşat-Kalesi) უწოდებენ⁵⁴⁵. ქალაქში ქართველებთან ერთად საკმაოდ ადრე გაჩნდა სომხური მოსახლეობაც, რომელიც ვაჭრობას მისდევდა. უკვე XVI საუკუნეში სომხებს სათლეში საკუთარი ეკლესია ჰქონდათ – ამას ადასტურებს ერთი სომხური სახარების მინაწერი, რომლიდანაც ჩანს, რომ სახარება 1551 წელს შეუძენია სათლეს მკვიდრ ვინმე მასუროს და შეუწირავს სომხური ეკლესიისათვის⁵⁴⁶. ვახუშტის მიხედვით, „... არს სათლე, ქალაქი მცირე, და მოსახლენი ვაჭარნი მას შინა“⁵⁴⁷. 1820-იან წლებში სათლეში აბდი-ბეგ ხიმშიაშვილი დამკვიდრდა და ქალაქი თავის საგვარეულო რეზიდენციად აქცია⁵⁴⁸. 1850-იან წლებში აბდი-ბეგის ვაჟის სელიმ-ბეგის ხელშეწყობით ქალაქის მახლობლად გაჩნდა სომეხ ვაჭართა ახალი დასახლება, რომელმაც სათლე-რაბათის სახელწოდება მიიღო (ახლანდელი შავშათი)⁵⁴⁹. ის სწრაფად იზრდებოდა და მალე იტვირთა მთელი მხარის საქალაქო ცენტრის ფუნქციები, ხოლო ძველი სათლე თანდათან დაკნინდა და სოფლად იქცა. 1980-90-იან წლებში აქ მაღლივი სახლები გაშენდა და სოფელი პრაქტიკულად გაქრა.

ეკლესია სათლეს ძველ სასაფლაოზე დგას. მას ერთხანს ჯამესთვის იყენებდნენ და ალბათ ამან იხსნა განადგურებისაგან. ახლა შენობა უპატრონოდ არის მიტოვებული, მაგრამ მოსახლეობა მაინც გარკვეული მოკრძალებით ეპყრობა და არ აზიანებს. მნიშვნელოვანია, რომ ნაგებობამ თითქმის სრულად შეინარჩუნა ეკლესიის პირითი წყობა.

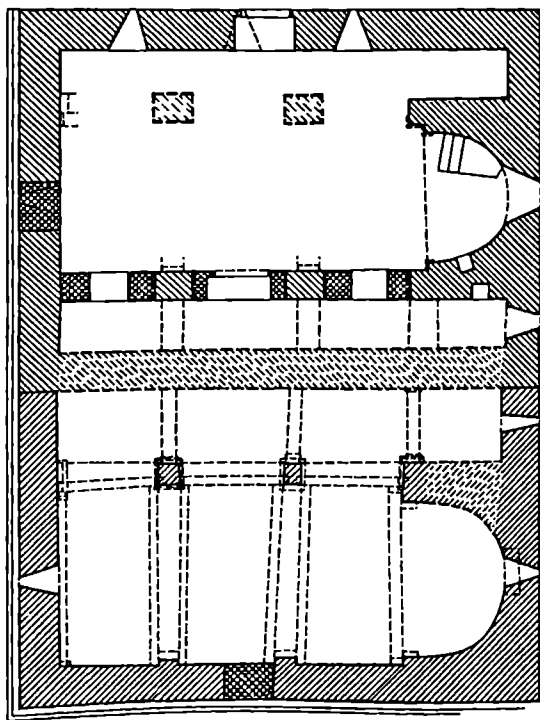
⁵⁴⁵ R. Edwards, გვ. 174-176, ტაბ. 31-43.

⁵⁴⁶ Ч. Кучук-Иоаннссов, Древне-армянские рукописи, снимки с которых вывезены с Кавказа ученой экспедицией 1888 г., *Материалы по археологии Кавказа*, вып. III, Москва, 1893, გვ. 94. ეს მინაწერი საინტერესოა ბაგრატიონთა ქვეშევრდომი სომხების ცნობიერების გასაგებად – მასურო ლაპარაკობს საქართველოზე, როგორც თავის ქვეყანაზე, რომელსაც დიდი განსაცდელი დაატყდა (იგულისხმება შამ-თამაზის გამანადგურებელი ლაშქრობა), ხოლო მინაწერის გაკეთების თარიღად ხაზგასმით უთითებს ლუარსაბ I-ის („დიდი მთავარი იოჯსაფტის“) მეფობას. იგი აღფრთოვანებულია, რომ „მართლმორწმუნე ქრისტიანმა“ ლუარსაბმა ბაქეასის სანჯაყი დაიმორჩილა (იგულისხმება ლუარსაბის მიერ მცირე ხნით სამხრეთ-ქართული პროვინციების მიერთება 1550 წლის ახლოს).

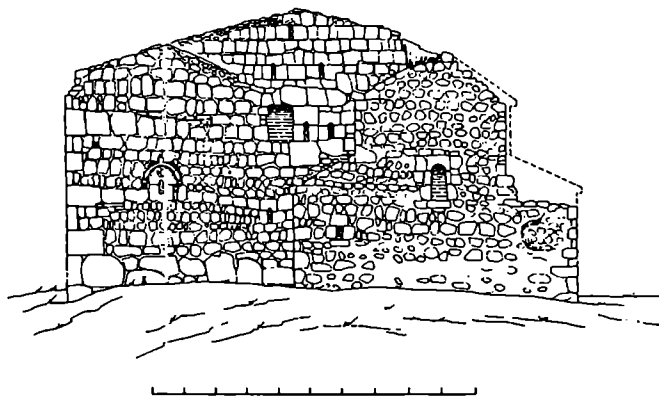

⁵⁴⁷ *ქართლის ცხოვრება*, ტ. IV, გვ. 679.

⁵⁴⁸ გ. ყაზბეგი, *სამი თვე*, გვ. 68.



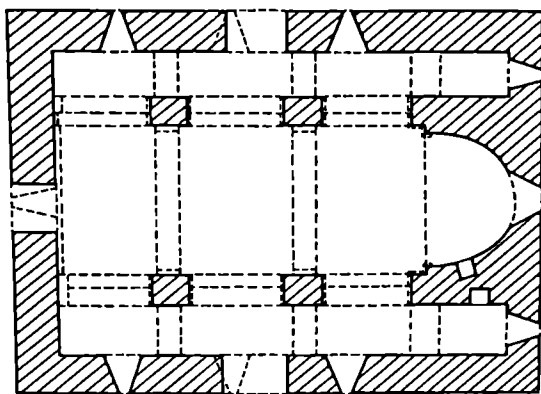
⁵⁴⁹ გ. იქვე, გვ. 84. პრ. უეაროვა, რომელიც აქ 1889 წელს იყო, წერს: „სათლე-რაბათი სხვა არაფერია, თუ არა დაბა სათლეს გაგრძელება, ერთგვარი სომხური უბანი თურქულ დასახლებაში (как бы квартал турецкого местечка, заселенный армянами)“ (*Лутевые записки*, გვ. 296)



სურ. 44. სათლეს ეკლესია. გეგმა



სურ. 45. სათლახს ეკლესია. ზემოთ – განივი ჭრილი, ხედი
 აღმოსაღვლეთისაკენ; ქვემოთ – აღმოსაღვლეთ ფასადი



სურ. 46. სათლეს თაღაპირველი ბაზილიკა. ზემოთ – გეგმა;
ქვემოთ – განივი ჭრილი, ხედი აღმოსავლეთისაკენ (რეკონსტრუქცია)

ეკლესია რთული აგებულების მოზრდილი შენობაა. ის შედგება ხუთი – ორი დიდი და სამი პატარა – გრძივი ნაგებობა და მეორე სართულის სათაგისაგან. ყველაფერი გარედან საერთო ორფერდა სახურავით არის გადახურული. ნაგებობა რამდენიმე სამშენებლო ფენას შეიცავს. მის უძველეს ნაწილს წარმოადგენს სამნავიანი ბაზილიკა, რომელიც დღევანდელი ნაგებობის ფართო კორპუსის ჩრდილოეთ ნახევარს მოიცავს. ეს ნაწილი ყველაზე ცუდად არის შემონახული – ჩანგრეულია ბაზილიკის შუა და ჩრდილოეთ ნაგებობის კამარები და ჩრდილოეთ მხარის ბურჯები ზედ გადაყვანილი თაღებითურთ. როგორც ჩანს, ეკლესიის ჯამედ გადაკეთებისას აქ დაზიანება უკვე დიდი იყო, ვინაიდან ბაზილიკის შუა და ჩრდილოეთ ნაგებობები ჯამეში არც ჩაურთავთ – უკეთ შემონახული სამხრეთის ნაგი და მოგვიანო ორნავიანი მინაშენი მათგან კედლით გატიხრეს, ბაზილიკის ჩანგრეულ ნაწილს კი ხის სახურავი გაუკეთეს და წინკარის ფუნქცია დააკისრეს.

თავდაპირველი ბაზილიკის კედლები შიგნითაც და გარეთაც ამოყვანილია უხეშად დამუშავებული თანაბარზომიერი ქვებით. ისინი სწორ პორიზონტალურ რიგებად ლაგდება, მაგრამ ერთმანეთს მჭიდროდ არ ერგება, ქვებს შორის რჩება დიდი ღრიტოები, რომლებიც ენჭებითა და კირის ხსნარით არის ამოვსებული. ასევე გამოყვანილი აფსიდის კონქიც. ზოგიერთი ნაწილისათვის (თაღები, იმპოსტები, ღიობთა წირთხლები, ბურჯების კუთხეები) სუფთად თლილი ქვა უხმარიათ.

ბაზილიკა დასავლეთ-აღმოსავლეთ ღერძზე მცირეოდენ არის წაგრძელებული. მას ჰქონდა ორი წყვილი ბურჯი (შემორჩა ორი ცალი სამხრეთ მხარეს, ისინი ახლა თურქების მიერ ჩაშენებულ კედელში სხედან). ბურჯები გეგმით მართკუთხაა, მსხვილი და მასიური. მათზე გადადის ფართო თაღები. გვერდითი ნაგებობები ძალიან ვიწროა – 1,0-1,1 მ-ის სიგანისა. აღმოსავლეთ ბოლოში მათ აფსიდები არ გააჩნიათ. ჩრდილოეთის ნაგებობის ჩრდილოეთ კედელში სამი სარკმელი აქვს. ანალოგიური სურათი იქნებოდა ალბათ სამხრეთითაც (სამხრეთის კედელი მთლიანად აიღეს ჯამედ გადაკეთებისას). შუა ნაგებობის გრძივ კედლებში, გვერდითი ნაგებობის სახურავების ზემოთ, სარკმლები საერთოდ არ არის. ზედა განათების ნაქლებობას შუა სივრცეში შესაძლოა ნაწილობრივ მაინც ანაზღაურებდა საკურთხეულის დიდი სარკმელი (მისი სიგანე შიგნით 124 სმ-ია, ფასადზე – 45 სმ). ბაზილიკას შესასვლელები აქვს ჩრდილოეთიდან (ამჟამად მოქმედი) და დასავლეთიდან (ამოქოლეს თურქებმა). კიდევ ერთი კარი ალბათ იქნებოდა სამხრეთის კედელში.

იმპოსტები და კაპიტლები ეკლესიის ინტერიერში მარტივად არის დამუშავებული. პროფილი ყველგან ერთია – ზემოთ თარო, ქვემოთ ცერობი, ვარირებს მხოლოდ მათ სიმაღლეთა შეფარდება.

ფასადები სრულიად სადაა, არაეითარი დეკორაციული ელემენტები არ გააჩნიათ. ეს თვისება მკაფიოდ მიგვანიშნებს IX საუკუნეზე. მეორე მხრივ, აფსიდის უზარმაზარი სარკმელი და ინტერიერის სუფთად პროფილირებული ელემენტები თარიღს უფრო X საუკუნისაკენ წევს. ამ ნიშნების გათვალისწინებით სათლეს ბაზილიკა IX-X საუკუნეთა მიჯნით უნდა დათარიღდეს. ზოგადი კომპოზიციითა და გეგმის პროპორციებით ის ახლო დგას კლარჯეთის ბაზილიკებთან – პარეხთან და სვეტთან, აგრეთვე ორნაიან ნუკა-საყდართან.

ბაზილიკის აგებიდან გარკვეული დროის გასვლის შემდეგ არსებულ შენობას სამხრეთიდან კიდევ ორი – დიდი და პატარა ნაეი მიადგეს, რის შემდეგაც მან უჩვეულო ასიმეტრიული სახე მიიღო. ახალი ნაწილის საფასადო წყობა ნაკლებ ხარისხიანია, ვიდრე ძველისა. სხვადასხვა ზომის ცუდად დამუშაებული ქვები არათანაბარ, არეულ რიგებად არის დალაგებული. შიდა წყობა უკეთესია (აქა-იქ ჩანს თურქების მიერ ჩატარებული რემონტის დროინდელი შეღესილობის ქვეშ). კამარები ნატეხქვანარევი დუღაბითაა დასხმული ქარგოლებზე. ბურჯები და თაღები თლილი ქვით არის გამოყვანილი.

ნაეები ახალ ნაწილშიც ორი ბურჯითაა გაყოფილი. ბურჯები მართკუთხა გეგმისაა, აქვთ სხვადასხვანაირი კაპიტელები. ორივე ნაეის კამარებს ორ-ორი საბჯენი თალი აქვთ ბურჯების ღერძებზე. დიდ ნაეში ისინი ორსაფეხუროვანია და ეყრდნობა ბრტყელ პილასტრებს, რომლებიც სამხრეთ მხარეს იატაკამდე ჩამოდის, ხოლო ჩრდილოეთით (ე. ი. მცირე ნაეის მხარეს) წაკეთილია და შედგმულია ბურჯებს ზემოთ ჩასმულ კრონშტეინებზე. პილასტრების კაპიტელები ახლა გადაღესილია, მაგრამ ჩანს, რომ პროფილი თაროსა და მის ქვემოთ გამოყვანილი 3/4-წრიული ლილეისაგან შედგება. დიდ ნაეს სამი სარკმელი აქვს, თითო-თითო აფსიდში და სამხრეთისა და დასაეღეთის კედლებში, მცირე ნაეს – ერთი, აღმოსაეღეთის კედელში (აფსიდი აქ არ არის). თვალშისაცემია ყველა სარკმლის უჩვეულო სიპატარაეე.

აღმოსაეღეთ ფასადზე დიდი ნაეის აფსიდის სარკმელს მძლავრი რელიეფური თავსართი აქვს, რომელიც მის ზემოთ ფართო ნახეყარ-წრეს შემოწერს და ქუსლებთან ძალიან მოკლე გადანაკეცებს იკეთებს. თავსართსა და სარკმელს შორის გამოკეთილია მედალიონში ჩასმული ტოლმკლავა ჯვარი. დასაეღეთის სარკმლის ასეთსაეე დიდ თავსართს გადანაკეცები საერთოდ არ გააჩნია. მის ქვეშ სამი ჯერის კომპოზიციია. ეს ჯერები უფრო სქემატურად და ზედაპირულად არის ნაკეთი, ვიდრე აღმოსაეღეთ ფასადისა. სამხრეთ ფასადზე თავსართები აქვს კარსაც (ესაა ორნაიანი მინაშენის ერთადერთი გარე შემოსასეღელი, ახლა ამოქოლილია) და სარკმელსაც. კარის თავსართი ზღუდარის უზარმაზარი ქვის ზემოთაა გაკეთებული, კარისგან ერთგეარად მოწყვეტილად.

ზღუდარის ქვის შუაგულში ორი ღარისაგან შემდგარი ჩარჩოთი მოფარგლულია მართკუთხა არე, რომელშიც ბუნდოვნად განიჩქევა ორი ჯვრის მოხაზულობა (გამოსახულება გადაფხეკილია). ოთხივე თავსართი თაროს მარტივი პროფილისაა, გლუვია, უჩუქურთმო. მათი ფორმა ტარ-კლარჯეთის X საუკუნის I ნახევრის არქიტექტურისთვისაა დამახასიათებელი (ხანძთა, სვეტი). 950-იანი წლების მერე თავსართის პროფილი რთულდება, ხოლო ზედაპირი ჩუქურთმით იფარება (დოლისყანა, ტბეთის რვამკლავიანი და ჯვარგუმბათოვანი ეკლესიები, ოშკი, ოთხთა ეკლესია). ამავე დროს გასათვალისწინებელია, რომ სათლეს ეკლესიის მინაშენის ხუროთმოძღვარი საშუალო დონის ოსტატია, ე. წ. ხელოსნური მიმართულების წარმომადგენელი, რომელიც თავის შემოქმედებაში ალბათ არ ასახავს ეპოქის არქიტექტურული აზროვნების უახლეს ტენდენციებს. ამდენად, მინაშენი შეიძლება X საუკუნის შუახანებით დათარიღდეს.

მოგვიანებით სათლეს ეკლესიაზე კიდევ ერთი მშენებლობა ჩატარდა. ორ დიდ ნავეს შორის, თავდაპირველი ბაზილიკის სამხრეთის ნავისა და ახალი კორპუსის მცირე (ჩრდილოეთის) ნავის თავზე ჩაშენდა მეორე სართულის სათავსი, რის შედეგადაც შენობა ერთ მასივად შეიკრა. სათავსი გეგმით მართკუთხაა, გადახურულია ცილინდრული კამარით. მის აღმოსავლეთ კედელში არის უსისტემოდ განლაგებული ხუთი ვიწრო სარკმელი (ამათგან სამი ამოუქოლავთ) და ერთი დიდი (113 × 61 სმ ზომის) მართკუთხა ღიობი, დასავლეთისაში – ორი სარკმელი და ასეთივე ღიობი. საფიქრელია, რომ მეორე სართულის სათავსი საცხოვრებელს წარმოადგენდა და მასში ამ ღიობებიდან ხედებოდნენ მისადგმელი კიბის მეშვეობით. ეკლესიის ჯამედ გადაკეთებისას ოთახს მინბარის ფუნქცია დააკისრეს და ორი დიდი ფანჯრითა და ერთი კარით გახსნეს სამხრეთის დიდი ნავისაკენ.

ჩაშენებული სათავსის აღმოსავლეთ და დასავლეთ ფასადები მოპირკეთებულია თლილი ქვით, მაგრამ წყობა უხეიროა. ქვები სწორი მართკუთხა მოყვანილობისა არ არის, რიგები ზოგან ირევა. აღმოსავლეთ ფასადზე სამ სარკმელს პატარა წარბისებრი თავსართები ამკობს. საფიქრელია, რომ მეორე სართულის ჩაშენება სათლეს ეკლესიაში XIV-XV საუკუნეებში უნდა მომხდარიყო.

შავშეთის სოფლების ეკლესიათა უმეტესობა სრულიად მარტივი მომცრო დარბაზული შენობებია. ეს ტიპი აქ იმდენად ფართოდაა გაერცვლებული, რომ ნ. მარმა მას თავის დროზე „შავშური-იმერხეული“ უწოდა. მრავალრიცხოვან დარბაზულ ნაგებობათაგან შეიძლება აღინიშნოს ოქრობაგეთის ეკლესია, ზუსტად დათარიღებული 935 წლის სამშენებლო წარწერით⁵⁵⁰.

⁵⁵⁰ Н. Марр, Дневник, гл. 8-9, таб. 1.

- ე. თაყაიშვილი, *კოლა-ოლთისი* – ე. თაყაიშვილი, არქეოლოგიური ექსპედიცია კოლა-ოლთისში და ჩანგლში 1907 წელს, პარიზი, 1938.
- დ. თუმანიშვილი, „თაეისუფალი ჯვრის“ კომპოზიცია – დ. თუმანიშვილი, „თაეისუფალი ჯვრის“ კომპოზიცია შუა საუკუნეების ქართულ ხუროთმოძღვრებაში, სადისერტაციო ნაშრომი ხელოვნებათმცოდნეობის კანდიდატის სამეცნიერო ხარისხის მოსაპოვებლად, თბილისი, 1982.
- ქართლის ცხოვრება – ქართლის ცხოვრება*, ტექსტი დადგენილი ყველა ძირითადი ხელნაწერის მიხედვით ს. ყაუხჩიშვილის მიერ, ტ. I, თბილისი, 1955; ტ. II, თბილისი, 1959; ტ. IV, თბილისი, 1973.
- ცხოვრება გრიგოლ ხანძთელისა – [გიორგი მერჩულე], შრომა და მოღვაწეობა ღირსად ცხოვრებისა წმიდისა და ნეტარისა მამისა ჩუენისა გრიგოლისი არქიმანდრიტისად ხანცთისა და შატბერდისა აღმაშენებლისა, და მის თანა ვსენება მრავალთა მამათა ნეტართად, ძველი ქართული აგიოგრაფიული ლიტერატურის ძეგლები, წიგნი I, ილ. აბულაძის რედაქციით, თბილისი, 1963, გვ. 248-319.
- O. Aytikin O. Aytikin, *Ortaçağ'dan Osmanlı Dönemi Sonuna Kadar: Artvin'deki Mimari Eserler*, Ankara, 1999.
- DAA - Documenti di architettura armena.*
- W. Djobadze, *Monasteries* - W. Djobadze, *Early Medieval Georgian Monasteries in Historic Tao, Klardjeti and Šavšeti*, Stuttgart, 1992.
- AK - Г. Чубинашвили, *Архитектура Кахетии*, Тбилиси, 1959.
- А. Павлинов, *Экспедиция на Кавказ* - А. Павлинов, *Экспедиция на Кавказ 1888 года*, *Материалы по Археологии Кавказа*, вып. III, Москва, 1893, гв. 1-91.
- АТК - В. Берилдзэ, *Архитектура Тао-Кларджети*, Тбилиси, 1981.
- АЭЮПГ - Е. Такаишвили, *Археологическая экспедиция 1917-20 года в южные провинции Грузии*, Тбилиси, 1952.
- ВИИ - Г. Чубинашвили, *Вопросы истории искусства*, т. I, Тбилиси, 1970; т. II, Тбилиси, 2002.
- Г. Чубинашвили, *Разыскания* Г. Чубинашвили, *Разыскания по армянской архитектуре*, Тбилиси, 1967.
- Е. Такаишвили, *Экскурсия 1902 года* - Е. Такаишвили, *Христианские памятники. Экскурсия 1902 года*, *Материалы по археологии Кавказа*, вып. XII, Москва, 1909, гв. 1-117.
- ЗТК - П. Закарая, *Зодчество Тао-Кларджети*, Тбилиси, 1990.
- Н. Марр, *Дневник* - Н. Марр, *Дневник поездки в Шавшию и Кларджию*, წიგნში: *Георгий Мерчул, Житие св. Григория Хандзтийского*. Грузинский текст. Введение, издание, перевод Н. Марра, *Тексты и разыскания по армяно-грузинской филологии*, кн. VII, С.-Петербург, 1911.
- Пр. Уварова, *Путевые записки* - Пр. Уварова, *Путевые записки. Кавказ: Аджария, Шавшети, Посховский участок*, ч. II, Москва, 1891.

ბიბლიოგრაფიაში შეტანილია ჩემთვის ცნობილი ყველა სამეცნიერო ნაშრომი „თურქეთის საქართველოს“ (არა მხოლოდ კლარჯეთის!) სიძველეთა შესახებ, აგრეთვე უმთავრესი წერილობითი წყაროების პუბლიკაციები, მოგზაურთა ჩანაწერები, რომლებიც სამეცნიერო თვალსაზრისით საყურადღებო ინფორმაციას შეიცავენ, და ძირითადი გამკვლევები.

1. ალადაშვილი ნ., ფიგურული რელიეფების ადგილი დოლისყანის ეკლესიის ფასადების დეკორში, *ქართული ხელოვნების ნარკვევები, II*, თბილისი, 2002, გვ. 9-10.
2. ალადაშვილი ნ., შუა საუკუნეების ქართული ქანდაკების სხვადასხვა დარგის ურთიერთდამოკიდებულების შესახებ, *ლიტერატურა და ხელოვნება, №1-6*, 1995, გვ. 122-132.
3. ალადაშვილი ნ., ოშკის ტაძრის ვედრების რელიეფი და მისი მიმართება ბიზანტიურ სკულპტურასთან, *საქართველოს სიძველენი, 4-5*, 2003, გვ. 63-76.
4. ალადაშვილი ნ., ქართული სკულპტურის ბიზანტიურთან მიმართების საკითხი (ოშკის ტაძრის „ვედრების“ რელიეფი – X ს.), *ქართული ხელოვნების ნარკვევები, I*, თბილისი, 2001, გვ. 34-35.
5. ალადაშვილი ნ., ხახულის ტაძრის სამხრეთი პორტალი, *ქართული ხელოვნების ნარკვევები, III*, თბილისი, 2004, გვ. 10-12.
6. ალექსიძე ნ., ოთხთა ეკლესიის მოხატულობის თეოლოგიური საფუძვლები, *ლიტერატურა და ხელოვნება, №4*, 1991, გვ. 103-123.
7. ალექსიძე ნ., ხოშტარია დ., ახალი ცნობები ტაო-კლარჯეთის სიძველეთა შესახებ (1990 წლის ექსპედიცია), *ლიტერატურა და ხელოვნება, №1*, 1991, გვ. 117-161.
8. ამირანაშვილი შ., *ბექა ოპიზარი*, თბილისი, 1956.
9. ამირანაშვილი შ., *ქართული ხელოვნების ისტორია*, თბილისი, 1971.
10. ბაგრატიონი გ., მოგზაურობა თურქეთში, *ძველის მეგობარი, №1/92*, 1996, გვ. 37-41, *№2/93*, 1996, გვ. 54-56.
11. [ბასილ ზარზმელი], ცხორებამ და მოქალაქობამ ღმერთ-შემოსილისა ნეტარისა მამისა ჩუენისაჲ სერაპიონისი, *ძველი ქართული აგიოგრაფიული ლიტერატურის ძეგლები*, წიგნი I, ილ. აბულაძის რედაქციით, თბილისი, 1963, გვ. 319-347.
12. ბაქრაძე დ., *არქეოლოგიური მოგზაურობა გურიასა და აჭარაში*, ბათუმი, 1987.
13. ბერიძე ე., *ძველი ქართველი ოსტატები*, თბილისი, 1967.
14. ბერიძე ე., *ძველი ქართული ხუროთმოძღვრება*, თბილისი, 1974.
15. გენგიური ნ., ფარნაკის ეკლესია, *საქართველოს სიძველენი, 3*, 2003, გვ. 31-40.

16. გივიაშვილი ი., ზეგანის (იგივე ზაქის) ეკლესია (რეკონსტრუქციის ცდა), *საქართველოს სიძველენი*, 3, 2003, გვ. 41-58.
17. გივიაშვილი ი., ისტორიული ტაო-კლარჯეთის ძეგლები, *ძეგლის მეგობარი*, №3/94, 1996, გვ. 24-30.
18. გივიაშვილი ი., კურდღლის სიმბოლური მნიშვნელობა ზეგანის რელიეფზე, *ივანე ჯავახიშვილის სახ. თბილისის სახელმწიფო უნივერსიტეტის სამეცნიერო შრომების კრებული, ხელოვნებათმცოდნეობა*, №2, თბილისი, 2001, გვ. გვ. 37-49.
19. გივიაშვილი ი., კოპლატაძე ი., *ტაო-კლარჯეთი*, თბილისი, 2004.
20. [გიორგი მერჩულე], შრომა და მოლუწებად ღირსად ცხოვრებისა და წმინდისა მამისა ჩუენისა გრიგოლისი არქიმანდრიტისა და ხანცთისა და შატბერდისა აღმაშენებლისადა, და მის თანა ცსენებად მრავალთა მამათა ნეტართადა, *ძველი ქართული აგიოგრაფიული ლიტერატურის ძეგლები*, წიგნი I, ილ. აბულაძის რედაქციით, თბილისი, 1963, გვ. 248-319.
21. თაყაიშვილი ე., *1917 წლის არქეოლოგიური ექსპედიცია სამხრეთ საქართველოში*, თბილისი, 1960
22. თაყაიშვილი ე., *არქეოლოგიური ექსპედიცია კოლა-ილთისში და ჩანგლში 1907 წელს*, პარიზი, 1938.
23. თაყაიშვილი ე., სამუსულმანო საქართველო, *ქართლოსი*, №№19-23, პარიზი, 1939.
24. თაყაიშვილი ე., შენიშენები ზარზმის ეკლესიისა და მის სიძველეთა შესახებ, *ტფილისის უნივერსიტეტის მოამბე*, №1, 1919, გვ. 105-124.
25. თუმანიშვილი დ., „თაყისუფალი ჯვრის“ კომპოზიცია შუა საუკუნეების ქართულ ხუროთმოძღვრებაში, სადისერტაციო ნაშრომი ხელოვნებათმცოდნეობის კანდიდატის სამეცნიერო ხარისხის მოსაპოვებლად, თბილისი, 1982.
26. თუმანიშვილი დ., *VIII-LX საუკუნეთა ქართული ხუროთმოძღვრება: მხატვრულ-ისტორიული პრობლემები*, სადისერტაციო ნაშრომი ხელოვნებათმცოდნეობის დოქტორის სამეცნიერო ხარისხის მოსაპოვებლად, თბილისი, 1990.
27. თუმანიშვილი დ., სიმბოლურობა შუა საუკუნეების ქართულ სატაძრო ხუროთმოძღვრებაში, *ლიტერატურა და ხელოვნება*, №2, 1993, გვ. 117-136.
28. კეკელიძე კ., *ძველი ქართული ლიტერატურის ისტორია*, მეხუთე გამოცემა, ტ. I, თბილისი, 1980.
29. კლდიაშვილი დ., კლარჯეთის სამონასტრო მშენებლობის სათავეებთან: გუნათლეს ვანი, *ლიტერატურა და ხელოვნება*, №4, 1998, გვ. 162-180.
30. კლდიაშვილი დ., სინას სულთა მატთანე (მარკოზი – ხანცთას სამრეკლოს მამულებელი და სინას სულთა მატთანის ბოლო შემავსებელი), *ლიტერატურა და ხელოვნება*, №3, 1999, გვ. 47-77.
31. კონსტანტინე პორფიროგენეტი, De administrando imperio, *გეორგიკა, ბიზანტიელი მწერლების ცნობები საქართველოს შესახებ*, IV, ნაკვ. II, გამოცემა, თარგმანი და განმარტებები ს. ყაუხჩიშვილისა, თბილისი, 1952, გვ. 224-289.

32. ლაპიდარული წარწერები I: აღმოსავლეთ და სამხრეთ საქართველო (V-X სს.), შეადგინა და გამოსაცემად მოამზადა ნ. შოშიაშვილმა, თბილისი, 1980.
33. მარსაგიშვილი გ., ოთხთა ეკლესიის მონასტრის ზედა (არსენისეული) ეკლესია, საქართველოს ხელოვნების სახელმწიფო მუზეუმის ნარკვევები, V, 1999, გვ. 89-95.
34. მანაბელი კ., აშოტ კუხის რელიეფი ტბეთიდან, საქ. სსრ მეცნ. აკადემიის საზ. მეცნიერებათა განყოფილების მაცნე, 5, 1968, გვ. 150-162.
35. მენაბდე ლ., ძველი ქართული მწერლობის კერები, ტ. I, ნაკვეთი II, თბილისი, 1962.
36. მეტრეველი ე., ნარკვევები ათონის კულტურულ-საგანმანათლებლო კერის ისტორიიდან, თბილისი, 1996.
37. მეფისაშვილი რ., თუმანიშვილი დ., ბანას ტაძარი, თბილისი, 1989.
38. პრივალოვა ე., ზოგი რამ ტაო-კლარჯეთის მოხატულობის შესახებ, საქართველოს ეკლესიის, ქართული სასულიერო მწერლობის და ქრისტიანული ხელოვნების ისტორიის საკითხები, თბილისი, 1998, გვ. 314-336.
39. რულიგერი ვ., მოგზაურობის ქრონიკა თურქეთის ქართულ რეგიონებში, 1980-1990, თბილისი, 1991.
40. სამი ისტორიული ხრონიკა, გამოცემული ე. თაყაიშვილის მიერ, ტფილისი, 1890.
41. სამხრეთ საქართველოს ისტორიის მასალები (XV-XVI სს.), ტექსტების პუბლიკაცია, გამოკვლევები და საძიებლები ქრ. შარაშიძისა, თბილისი, 1961.
42. სამხრეთ საქართველოს ისტორიის მასალები (XIII-XV სს.), ტექსტები და გამოკვლევები მომზადებულია ქრ. შარაშიძის მიერ, თბილისი, 1982.
43. სანიკიძე თ., ფექრაშენი (ტაო-კლარჯეთის ერთი უცნობი ძეგლი), ძეგლის მეგობარი, №29, 1972, გვ. 71-79.
44. სხირტლაძე ზ., ახიზის ეკლესიისა და მისი მოზაიკის გამო, ლიტერატურა და ხელოვნება, №3, 1991, გვ. 154-160.
45. სხირტლაძე ზ., უცნობი ეპიგრაფიკული მასალები საქართველოს სამხრეთი ისტორიული პროვინციებიდან, მაცნე, ენისა და ლიტერატურის სერია, №2, 1993, გვ. 90-102.
46. ტყერი მ., თურქეთში ქართული ძეგლების დღევანდელი მდგომარეობა – შესწავლა და დაცვის პრობლემები, ქართული ხელოვნებისადმი მიძღვნილი VI საერთაშორისო სიმპოზიუმში, მოხსენებათა თეზისები, თბილისი, 1989, გვ. 114-116.
47. ტაო-კლარჯეთის არქიტექტურა და კედლის მხატვრობა: გრაფიკული დოკუმენტაცია, გამოფენის კატალოგი, შემდგენელები: დ. ხოშტარია, მ. დიდბეულიძე, ნ. ვაჩიშვილი, თბილისი, 1996.
48. ქართლის ცხოვრება, ტექსტი დადგენილი ყველა ძირითადი ხელნაწერის მიხედვით ს. ყაუხჩიშვილის მიერ, ტ. I, თბილისი, 1955; ტ. II, თბილისი, 1959; ტ. IV, თბილისი, 1973.

49. *ქართული ხუროთმოძღვრების ალბომი, შედგენილი პროფ. ე. თაყაიშვილის მიერ, ტფილისი, 1924.*
50. *ყაზბეგი გ., სამი თვე თურქეთის საქართველოში, ბათუმი, 1995.*
51. *ნუბინაშვილი გ., ქართული ხელოვნების ისტორია, ტფილისი, 1936.*
52. *ნუბინაშვილი გ., სვეეროვი ნ., ქართული არქიტექტურის გზები, ტფილისი, 1936.*
53. *ნუბინაშვილი გ., ტაოსა და კლარჯეთის ხუროთმოძღვრული ძეგლები და მათ მიერ წამოჭრილი პრობლემები, საჭ. სსრ მეცნ. აკად. საზ. მეცნ. განყების XXII სამეცნიერო სესია, მუშაობის გეგმა და მოხსენებათა თეზისები, თბილისი, 1946, გვ. 8-10.*
54. *ციცხვაია ლ., ზომორფული თემა ქართულ საფასადო დეკორში (იშხნის მცირე ეკლესიის მაგალითზე), რელიგია, №7-8-9, 2002, გვ. 59-63.*
55. *ციცხვაია ლ., იშხნის მცირე ეკლესია, თბილისი, 1998.*
56. *ციცხვაია ლ., ოთხთა ეკლესიის მონასტრის ზედა სამლოცველო, ივანე ჯავახიშვილის სახ. თბილისის სახელმწიფო უნივერსიტეტის სამეცნიერო შრომების კრებული, ხელოვნებათმცოდნეობა, №2, თბილისი, 2001, გვ. 209-222.*
57. *ციცხვაია ლ., ხახულის მონასტრის აშოტ კურაპალატიყული სამლოცველო, ხელოვნება, №3-4, 2002, გვ. 39-43.*
58. *ციცხვაია ლ., ხახულის მონასტრის სამლოცველო, ძეგლის მეგობარი, №3, 2000, გვ. 10-17.*
59. *ცხორება გიორგი მთაწმინდელისა, ძველი ქართული აგიოგრაფიული ლიტერატურის ძეგლები, წიგნი II, თბილისი, 1967, გვ. 67-132.*
60. *ხოშტარია დ., ბერთისა და სინკოთის ტაძრების ხუროთმოძღვრული სახისათვის, მაცნე, ისტორიის სერია, 1990, №1, გვ. 149-159.*
61. *ხოშტარია დ., კლარჯეთის IX-XI საუკუნეთა სამონასტრო ხუროთმოძღვრება, საქართველოს ეკლესიის, ქართული სასულიერო მწერლობის და ქრისტიანული ხელოვნების ისტორიის საკითხები, თბილისი, 1998, გვ. 436-452.*
62. *ხოშტარია დ., მიძნაპორის მონასტრის ეკლესია, კაკასიის მაცნე (სპეციალური გამოცემა), 2002, გვ. 67-70.*
63. *ხოშტარია დ., ნუკა-საყდარი – IX საუკუნის ხუროთმოძღვრული ძეგლი კლარჯეთში, ძეგლის მეგობარი, 1988, №4, გვ. 16-23.*
64. *ხოშტარია დ., ოპიზის მონასტრის დაარსების თარიღისათვის, ძეგლის მეგობარი, 1999, №2 (105), გვ. 31-33.*
65. *ხოშტარია დ., სათლეს ეკლესია, ძეგლის მეგობარი, 1998, №2(101), გვ. 12-23.*
66. *ხოშტარია დ., ტბეთის ტაძრის ისტორიიდან, საქართველოს სიძველენი 4-5, 2003, გვ. 77-99.*
67. *ხოშტარია დ., უცნობი სამნავიანი ბაზილიკა კლარჯეთის სოფელ სვეტში, არქიტექტურა და დიზაინი, 1, 1994, გვ. 50-51.*
68. *ხოშტარია დ., ქალაქი არტანუჯი და მისი სიძველენი, არტანუჯი, 5, 1996, გვ. 60-75.*

69. ხოშტარია დ., შავშეთ-კლარჯეთის ეკლესიები, *ლიტერატურა და ხელოვნება*, 1998, №2, გვ. 53-80.
70. ხოშტარია დ., შატბერდის (ენი-რაბათის) ეკლესიის ზოგი თავისებურება, *ლიტერატურა და ხელოვნება*, 2001, №1, გვ. 115-144.
71. ხოშტარია დ., შენიშენები გოგუბნის (გოგიუბის) ეკლესიის თაობაზე, *ლიტერატურა და ხელოვნება*, 1999, №3, გვ. 128-133.
72. ხოშტარია დ., წმ. სტეფანეს ეკლესია ვანიქორის მონასტერში, *ძეგლის მეგობარი*, 1997, №4(99), გვ. 23-35.
73. ხუსკივაძე ლ., ოშკის სკულპტურულ „ვედრებათა“ თავისებურებების შესახებ, *საქართველოს სიძველენი*, 3, 2003, გვ. 59-90.
74. ჯიქია ს., *გურჯისტანის ვილაიეთის დიდი დაეთარი, წიგნი I: ტექსტი*, თბილისი, 1947; *წიგნი II: თარგმანი*, თბილისი, 1941; *წიგნი III: გამოკვლევა*, თბილისი, 1958.
75. ჯობაძე ვ., *ოშკის ტაძარი*, თბილისი, 1991.
76. ჯობაძე ვ., შენიშენები ოთხთა ეკლესიაში სიონის ალევგორიული გამოსახულების სიუხვის რქების შესახებ, *ლიტერატურა და ხელოვნება*, №1, 1999, გვ. 69-78.
77. ჯობაძე ვ., ხანძითის წმ. გიორგის მონასტერი (მოკლე მიმოხილვა), *არტანუჯი*, 4, 1995, გვ. 55-73.
78. Akşit I., *Guide de l'Anatolie Orientale*, Istanbul, 1989.
79. *Ardahan ili: Kultur ve dayanışma derneği*, Ardahan, 1992.
80. *Artvin İli Çevre Koruma Vakfı Başkanlığı*, Ankara, 1990.
81. Ayliffe R., Dubin M. and Gawthrop J., *Turkey. The Rough Guide, The Rough Guides*, London, 1998.
82. Aytekin O., *Ortaçağ'dan Osmanlı Dönemi Sonuna Kadar: Artvin'deki Mimari Eserler*, Ankara, 1999.
83. Baumgartner B., Die Festung Kalmachi und Byzantinische Landgüter in der georgischen provinz Tao, *Jahrbuch der Österreichischen Byzantinistik*, B. 43, 1993, გვ. 315-327.
84. Baumgartner B., Drei Vergessene Georgische Klöster in der Nordosttürkei: C'q'arostavi, Nuka Kilise, Mişnazori, *Revue des études géorgiennes et caucasiennes*, no 8-9, 1992-1993, გვ. 193-221.
85. Baumgartner B., Eine Bischer Unbekannte Georgische Kirche aus dem Jahr 984 im Tal von Dörtkilise (Ottxa Ek'lesia) / Nordosttürkei, *Revue des études géorgiennes et caucasiennes*, no 8-9, 1992-1993, გვ. 223-232.
86. Baumgartner B., Mittelalterliche Baudenkmäler im Tal des Çoruh bei Ispir, *Jahrbuch der Österreichischen Byzantinistik*, B. 40, 1990, გვ. 365-381.
87. Baumgartner B., *Studien zur historischen Geographie von Tao-Klaržeti*. Dissertation zur Erlangung des Doktorgrades der Philosophie eingereicht an der Geisteswissenschaftlichen Fakultät der Universität Wien, Wien, 1996.
88. Beridse W., Newbauer E., *Die Baukunst des Mittelalters in Georgien*, Berlin, 1980.

89. Beridze V., L'architecture de Tao-Klardjéti, *Studien zur spätantiken und byzantinischen Kunst, Friedrich Wilhelm Deichmann Gewidmet, Teil I*, Bonn, 1986, გვ. 87-108.
90. Beridze V., Les monuments d'architecture du T'ao-K'larjeti, *Revue des études géorgiennes et caucasiennes*, no 5, 1989, გვ. 169-202.
91. Blake R. P. and Der Nersessian S., The Gospels of Bert'ay: An Old-Georgian MS. of the Tenth Century, *Byzantion*, vol. XVI, 1942-1943, გვ. 226-285.
92. Bock U., Karmir Wank, Bagnair, Çala und Urta, *Die Karavane: Kaukasische Reise, Christliche Erbe im Kaukasus*, Ludwigsburg, 1983, გვ. 60-82.
93. Brosset M., Description de l'ancienne Géorgie turke, comprenant le pachalik d'Akhaltzikhé et le Gouria; traduit de l'arménien du docteur Indjidjian, *Journal asiatique*, t. XIII, 1834, გვ. 445-497.
94. Brosset M., Inscriptions géorgiennes et autres, recueillies par le Père Nersès Sargisian, *Memoires de l'Academie Imperiale des Sciences, VII-e serie, t. VIII, N°10*, S-Petersbourg, 1864, გვ. 1-24.
95. Brosset M., Notice concernant les inscriptions géorgiennes, recueillies par le P. Nersès Sargisian, *Mélanges Asiatiques*, t. 5, S-Petersbourg, 1863.
96. Brosset M., *Voyage archéologique dans la Géorgie et dans l'Arménie, exécuté en 1847-1848, XIe rapport*, S.-Petersbourg, 1851.
97. Bruhchaus G., Katalog christlicher Baudenkmäler Südkaukasiens: Tao-Klardschetien, *IV Международной симпозиум по грузинскому искусству, Сборник докладов, II*, Тбилиси, 1989, გვ. 200-206.
98. Cantacusino Sh., Georgian Churches in North East Turkey, *The Architectural Review*, January, 1975, vol. CLVII, no 935, გვ. 55-60.
99. Djobadze W., A Brief Survey of the Monastery of St. George in Hantz'a, *Oriens Christianus*, Bd. 78, 1994, გვ. 145-176.
100. Djobadze W., *Early Medieval Georgian Monasteries in Historic Tao, Klardjeti and Šavšeti*, Stuttgart, 1992.
101. Djobadze W., Four Deesis Themes in the Church of Oški, *Oriens Christianus* 72, 1988, გვ. 168-182.
102. Djobadze W., Observations on the Architectural Sculpture of Tao-Klarjet'i Churches around One Thousand A. D., *Studien zur spätantiken und byzantinischen Kunst, Friedrich Wilhelm Deichmann Gewidmet, Teil II*, Bonn, 1986, გვ. 81-100.
103. Djobadze W., The Donor Reliefs and the Date of the Church at Oški, *Byzantinische Zeitschrift*, B. 69, 1976, გვ. 39-62.
104. Djobadze W., The Georgian Churches of Tao-Klarjet'i: Construction Methods and Materials, *Oriens Christianus*, 62, 1978, გვ. 114-134.
105. Edwards R., Medieval Architecture in the Oltu-Penek Valley: A Preliminary Report on The Marchlands of Northeast Turkey, *Dumbarton Oaks Papers* 39, 1985, გვ. 15-37.
106. Edwards R. W., The Fortifications of Artvin: A Second Preliminary Report on the Marchlands of Northeast Turkey, *Dumbarton Oaks Papers* 40, 1986, გვ. 165-182.
107. Eid V., *Ost Turkey: Völker und Kulturen zwischen Taurus und Ararat*, Köln, 1990.
108. Freely J., *The Black Sea Coast of Turkey*, Redhouse Press, Istanbul, 1996.

109. Gutschow N. und D., Kirchen in Tao-Klardjetien in der Nordöstlichen Türkei, *Archäologische Mitteilungen aus Iran (Deutsches Archäologisches Institut)*, 4, 1971, 33. 237-247.
110. Gündoğdu H., *Tarihi kalınları ile Çıldır*, Ankara, 2001.
111. Gündoğdu H., *Tarihi ve kültürel yönleriyle Oltu*, Ankara, 2002.
112. Hell V. und H., *Türkey II: Nordtrükey, Osttrükey, Südtrükey. Kunst- und Reiseführer mit Landeskunde*, Verlag W. Kohlhammer, Stuttgart-Berlin-Köln-Mainz, 1981.
113. Hills D., *My Travels in Turkey*, London, 1964.
114. Iliaszd., *Lettres a Morgan Philips Price*, Paris, 1990.
115. Kadiroğlu M., Tao-Klardjeti, *Dictionary of Art*, Oxford, Macmillan, 1996.
116. Kadiroğlu M., *The Architecture of the Georgian Church at Işhan*, EUS - XXVIII, vol. 121, Frankfurt am Main, 1991.
117. Kadiroğlu M., Untersuchungen am mittelalterlichen georgischen Baudenkmalern in Nordost-Anatolien, *Georgica, Zeitschriften für Kultur, Sprache und Geschichte Georgiens und Kaukasiens*, H. 22, 1999, 33. 8-19.
118. Kadiroğlu M., Karaca Z., Yazar T., Ortaçağ Gürcü mimarisi 1996 yılı yüzey araştırması, *XV Araştırma Sonuçları Toplantısı*, t. 1, Ankara, 1998, 33. 97-125.
119. Kadiroğlu M., Karaca Z., Yazar T., Ortaçağ Gürcü mimarisi 1997 yılı yüzey araştırması, *XVI Araştırma Sonuçları Toplantısı*, t. 1, Ankara, 1999, 33. 129-142.
120. Kadiroğlu M., Karaca Z., Yazar T., 1995 yılı Tao-Klardjeti yüzey araştırması, *XIV Araştırma Sonuçları Toplantısı*, t. 1, Ankara, 1996, 33. 397-421.
121. Khatchatrian A., Les églises cruciformes du Tayq, *Cahiers Archéologiques*, 17, 1967, 33. 203-208.
122. Koch K., *Wanderungen im Oriente während der Jahre 1843 und 1844, II, Reise im pontische Gebirge und türkischen Armenien*, Weimar, 1846.
123. Mepisaşvili R., Artistic aspects of the 6th-7th Century Georgian Architecture: the Church of Bana, *Georgica, II, Materiali sulla Georgia Occidentale*, Bologna, 1988, 33. 109-118.
124. Mepisaschwili R., Zinzadse W., *Georgien. Wehrbauten und Kirchen*, Leipzig, 1986.
125. Nişanyan S., Nişanyan M., *Black Sea: A Traveller's Handbook for Northern Turkey*, Istanbul, 2000.
126. Panayotova D., Bana, temple du VII^e siècle, *The Fourth International Symposium on Armenian Art*, Erevan, 1985, 33. 297-300.
127. Pereira M., *East of Trebizond*, London, 1971.
128. Piguët-Panayotova D., L'église d'Işkhan: patrimoine culturel et création architecturale, *Oriens Christianus*, 75, 1991. 33. 198-253.
129. Salia K., La Tao-Klardjéthic et ses monastères, *Bedi Karthlisa, Revue de karthvéologie*, vol. XI-XII, 1961, 33. 41-62.
130. Scarcia G., Su un rilievo di Xaxuli con l'"ascensione di Alessandro" e su qualche problema connesso, *Georgica, II, Materiali sulla Georgia Occidentale*, Bologna, 1988, 33. 97-101.
131. Sinclair T. A., *Eastern Turkey: An Architectural and Archaeological Survey*, vol. II, London, 1989.

132. Skhirtladze Z., The Mother of All the Churches: Remarks on the Iconographic Programme of the Apse Decoration of Dört Kilise, *Cahiers Archéologiques*, 43, 1995, გვ. 101-116
133. Thierry M., A propos de quelques monuments chrétiens du vilayet de Kars (Turque), *Revue des études arméniennes, nouvelle série, t. III*, Paris, 1966, გვ. 79-90.
134. Thierry M., Çengelli-kilise, *Bedi Karthlisa*, *Revue de karthvélologie*, vol. XXIII-XXIV, Paris, 1967, გვ. 177-183.
135. Thierry M., L'église de Çengelli-köi (vilayet de Kars), *II-e symposium international sur l'art géorgien*, Tbilisi, 1977.
136. Thierry M., Notes sur les monuments de la vallée du Karçkal, *Revue des études géorgiennes et caucasiennes*, 8-9, 1992-1993, გვ. 233-235.
137. Thierry M., Topographie et état actuel des monuments géorgiens en Turquie orientale, *Revue des études géorgiennes et caucasiennes*, 5, 1989, გვ. 129-167.
138. Thierry N., A propos des Déisis d'Ösk'i, *Oriens Christianus*, 76, 1992, გვ. 227-234.
139. Thierry N., Peintures géorgiennes en Turquie, *Bedi karthlisa: Revue de karthvélologie*, vol. XLII, 1984, გვ. 131-167.
140. Thierry N., Peintures historiques d'Ošk'i (T'ao), *Revue des études géorgiennes et caucasiennes*, 2, 1986, გვ. 135-171.
141. Thierry N. et M., La cathédrale de T'bcti. Nouvelles données, *Cahiers Archéologiques*, 47, 1999, გვ. 77-100.
142. Thierry N. et M., L'église géorgienne de Pekreşin (Turquie), *Bedi karthlisa: Revue de karthvélologie*, vol. XXVI, 1969, გვ. 93-101.
143. Thierry N. et M., Notes d'un voyage en Géorgie turque, *Bedi karthlisa: Revue de karthvélologie*, vol. VIII-IX, 1960, გვ. 10-29.
144. Thierry N. et M., Notes d'un nouveau voyage en Géorgie turque, *Bedi Karthlisa: Revue de karthvélologie*, vol. XXV, 1968, გვ. 51-65.
145. Thierry N. et M., Peintures du X^e siècle en Géorgie méridionale et leurs rapports avec la peinture byzantine d'Asie mineure, *Cahiers Archéologiques*, 24, 1975, გვ. 73-113.
146. Toumanoff C., *Studies in Christian Caucasian History*, Georgetown, 1963.
147. Winfield D., Some Early Medieval Figure Sculpture from North-East Turkey, *Journal of the Warburg and Courtauld Institutes*, vol. 31, 1968, გვ. 33-72.
148. Zdanevič I., Una lettera a M. Philips Price, a cura di M. Marzaduri, *Georgica, II. Materiali sulla Georgia Occidentale*, Bologna, 1988, გვ. 77-96.
149. Zdanevitch I., *L'itinéraire géorgien de Ruy Gonzales de Clavijo et les églises aux confins de l'Atabegat*, Paris, 1966.
150. Аладашвили Н., Восьмигранная колонна южной галереи храма Ошки, *ქართული ხელოვნება*, 10, 1991, გვ. 69-80.
151. Аладашвили Н., *Монументальная скульптура Грузии*, Москва, 1977.
152. Аладашвили Н., Рельеф из Опизы с изображением Ашота Куропалата, *Сообщения АН Грузинской ССР*, т. XV, №7, 1954, გვ. 473-478.

153. Бакрадзе Д., *Археологическое путешествие по Грузии и Аджаре*, С.-Петербург, 1878.
154. Бакрадзе Д., Заметка о Багумской области, *Известия Кавказского отделения Императорского русского географического общества*, т. VI, 1879-1981, 88. 153-167.
155. Бакрадзе Д., Историко-этнографический очерк Карской области, *Известия Кавказского отделения Императорского русского географического общества*, т. VII, №1, 1882-1883, 88. 192-202.
156. Бакрадзе Д., *Кавказ в древних памятниках христианства*, Тифлис, 1875.
157. Бакрадзе Д., Об археологической поездке совершенной в 1879 году по поручению Академии Наук в Чорохский бассейн, Батум, Арвин и Артанудж, *Записки Императорской Академии Наук*, т. 37, кн. I, С.-Петербург, 1880.
158. Беридзе В., *Архитектура Тао-Кларджети*, Тбилиси, 1981.
159. Беридзе В., *Некоторые аспекты грузинской купольной архитектуры*, Тбилиси, 1976.
160. Георгий Мерчул, Житие св. Григория Хандзтийского. Введение, издание, перевод Н. Марра, *Тексты и разыскания по армяно-грузинской филологии*, кн. VII, С.-Петербург, 1911.
161. Джанашия С., *Об одном примере искажения исторической правды*, Тбилиси, 1947.
162. Закарая П., *Зодчество Тао-Кларджети*, Тбилиси, 1990.
163. Казбек Г., Три месяца в Турецкой Грузии, *Записки Кавказского отделения Императорского русского географического общества*, кн. X, ч. I, Тифлис, 1876, 88. 1-140.
164. Кучук-Иоаннесов Ч., Древне-армянские рукописи, снимки с которых вывезены с Кавказа ученой экспедицией 1888 г., *Материалы по археологии Кавказа*, вып. III, Москва, 1893, 88. 92-105.
165. Марр Н., Дневник поездки в Шавшию и Кларджию, წიგნები: Георгий Мерчул, Житие св. Григория Хандзтийского. Грузинский текст. Введение, издание, перевод Н. Марра, *Тексты и разыскания по армяно-грузинской филологии*, кн. VIII, С.-Петербург, 1911.
166. Марутян Т., *Архитектурные памятники - Звартноц, Аван, Собор Анийской богородицы*., Ереван, 1989.
167. Мнацаканян С. Х., *Звартноц*, Москва, 1971.
168. Павлинов А., Экспедиция на Кавказ 1888 года, *Материалы по археологии Кавказа*, вып. III, Москва, 1893, 88. 1-91.
169. Северов Н., *Памятники грузинского зодчества*, Москва, 1947.
170. Такаишвили Е., *Археологическая экспедиция 1917-го года в южные провинции Грузии*, Тбилиси, 1952.
171. Такаишвили Е., *Археологические экскурсии, разыскания и заметки*, вып. II, Тифлис, 1905.
172. Такаишвили Е., Христианские памятники. Экскурсия 1902 года, *Материалы по археологии Кавказа*, вып. XII, Москва, 1909, 88. 1-117.

173. Токарский Н., *Архитектура древней Армении*, Ереван, 1946.
174. Токарский Н., *Из истории средневекового строительства в Тайкском княжестве*, Ереван, 1988.
175. Туманишвили Д., О некоторых особенностях композиции храма в Бана, *IV Международный симпозиум по грузинскому искусству. Сборник докладов, II*, Тбилиси, 1989, зз. 54-65.
176. Уварова П., *Путевые записки. Кавказ: Аджария, Шавшетия, Псховский участок*, ч. II, Москва, 1891.

სურათების სია

1. ახიზის ციხე. გეგმა. რ. ელვარდსის მიხედვით.
2. კლარჯეთის ეკლესიებისა და მონასტრების რუკა.
3. წყაროსთავის მონასტერი. გეგმა.
4. წყაროსთავის ეკლესია. გეგმა (რეკონსტრუქცია).
5. წყაროსთავის ეკლესია. გრძივი ჭრილი, ხედი ჩრდილოეთისაკენ (რეკონსტრუქცია).
6. სამი სამლოცველო წყაროსთავის მონასტრის მიდამოებში. გეგმები.
7. მიძნაძორის ეკლესია. გეგმა (რეკონსტრუქცია).
8. მიძნაძორის ეკლესია. გრძივი ჭრილი, ხედი ჩრდილოეთისაკენ (რეკონსტრუქცია).
9. არგანუჯის ციხე. გეგმა. რ. ელვარდსის მიხედვით.
10. არგანუჯი, ციხის სამლოცველო. გეგმა. ვ. ჯობაძის მიხედვით.
11. არგანუჯი, ქალაქის ეკლესია. გეგმა (რეკონსტრუქცია).
12. ოპიზის ეკლესია. გეგმა.
13. ხანძთის მონასტერი. გეგმა. ვ. ჯობაძის მიხედვით.
14. ხანძთის ეკლესია. გეგმა.
15. ხანძთის ეკლესია. განივი ჭრილი, ხედი აღმოსავლეთისაკენ.
16. ხანძთის ეკლესია. გრძივი ჭრილი, ხედი სამხრეთისაკენ.
17. ხანძთის ეკლესია. გრომპის სქემა. ვ. ჯობაძის მიხედვით.
18. ხანძთის ეკლესია. სამხრეთ ფასადი.
19. დოლისყანის ეკლესია. გეგმა.
20. დოლისყანის ეკლესია. განივი ჭრილი, ხედი აღმოსავლეთისაკენ.
21. დოლისყანის ეკლესია. განივი ჭრილი, ხედი დასავლეთისაკენ.
22. დოლისყანის ეკლესია. გრძივი ჭრილები: ზემოთ – ხედი ჩრდილოეთისაკენ, ქვემოთ – ხედი სამხრეთისაკენ.
23. დოლისყანის ეკლესია. აღმოსავლეთ ფასადი.
24. დოლისყანის ეკლესია. ზემოთ – სამხრეთ ფასადი, ქვემოთ – ჩრდილოეთ ფასადი.
25. შაგბერდის ეკლესია. ძირითადი გეგმა და გეგმა გუმბათის ყელის ღონეზე.
26. შაგბერდის ეკლესია. განივი ჭრილი, ხედი აღმოსავლეთისაკენ.

27. შატბერდის ეკლესია. განივი ჭრილი, ხედი დასავლეთისაკენ.
28. შატბერდის ეკლესია. გრძივი ჭრილები: ზემოთ – ხედი ჩრდილოეთისაკენ, ქვემოთ – ხედი სამხრეთისაკენ.
29. შატბერდის ეკლესია. აღმოსავლეთ ფასადი (რეკონსტრუქცია).
30. შატბერდის ეკლესია. დასავლეთ ფასადი.
31. შატბერდის ეკლესია. სამხრეთ ფასადი.
32. შატბერდის ეკლესია. ჩრდილოეთ ფასადი.
33. დამატებითსათავესებიანი ჯერული ეკლესიები. გუმბები.
34. პარეხის ეკლესიები. ზემოთ – გეგმა; ქვემოთ – განივი ჭრილი, ხედი აღმოსავლეთისაკენ
35. ნუკა-საყდარი. ზემოთ – გეგმა; ქვემოთ – გრძივი ჭრილი, ხედი ჩრდილოეთისაკენ.
36. ნუკა-საყდარი.. ზემოთ – აღმოსავლეთ ფასადი; ქვემოთ – განივი ჭრილი, ხედი აღმოსავლეთისაკენ.
37. სეეგის ბაზილიკა. ზემოთ – გეგმა; ქვემოთ – აღმოსავლეთ ფასადი.
38. სეეგი, ქაფიზი-ქილისე. ზემოთ – გეგმა; ქვემოთ – განივი ჭრილი, ხედი აღმოსავლეთისაკენ. ა. პაელინოვის მიხედვით.
39. სეეგი, ქაფიზი-ქილისე. ზემოთ – ჩრდილოეთ ფასადი; ქვემოთ – გრძივი ჭრილი, ხედი სამხრეთისაკენ. ა. პაელინოვის მიხედვით.
40. მამაწმინდის ეკლესია. ზემოთ – აღმოსავლეთ ფასადი და განივი ჭრილი, ხედი აღმოსავლეთისაკენ; ქვემოთ – გეგმა. ა. პაელინოვის მიხედვით.
41. ტბეთის გაპარი. გეგმა.
42. ტბეთის რვამკლავიანი ეკლესია. ზემოთ – გეგმა, ქვემოთ – ჩრდილოეთ ფასადი (რეკონსტრუქცია).
43. სინკოთის ეკლესია. ძირითადი გეგმა და გეგმა პატრონიკუს ღონეზე.
44. სათლეს ეკლესია. გეგმა.
45. სათლეს ეკლესია. ზემოთ – განივი ჭრილი, ხედი აღმოსავლეთისაკენ; ქვემოთ – აღმოსავლეთ ფასადი.
46. სათლეს თაედაპირველი ბაზილიკა. ზემოთ – გეგმა; ქვემოთ – განივი ჭრილი, ხედი აღმოსავლეთისაკენ (რეკონსტრუქცია).

ტაბულების სია

1. წყაროსთავი. მონასტრის საერთო ხედი.
2. წყაროსთავი. ეკლესიის აფსიდის მიმდებარე ჩრდილოეთ სათავის აღმოსავლეთ ფასადი.
3. წყაროსთავი. ეკლესიის ხედი ჩრდილოეთიდან. ნ. მარის ფოტო (1904).
4. წყაროსთავი. ეკლესიის აფსიდის მიმდებარე ჩრდილოეთ სათავის სარკმელი შიგნიდან.
5. წყაროსთავი. სამლოცველო მონასტრის მახლობლად.
6. წყაროსთავი. საგრაპემოს სარკმელი შიგნიდან.
7. მიძნაძორი. ეკლესიის დასავლეთის მკლავის ნაშთი.
8. მიძნაძორი. არქიტექტურული ფრაგმენტები.
9. არტანუჯი. ქალაქის ეკლესია. საერთო ხედი სამხრეთ-დასავლეთიდან. დ. ერმაკოვის ფოტო (1907).
10. არტანუჯი. ქალაქის ეკლესია. ხედი სამხრეთ-აღმოსავლეთიდან. ნ. მარის ფოტო (1904).
11. არტანუჯი. ქალაქის ეკლესიის ნაშთი. ხედი სამხრეთ-დასავლეთიდან (1995)
12. არტანუჯი. ციხის ეკლესია. ხედი აღმოსავლეთიდან.
13. ოპიზა. მონასტრის საერთო ხედი სამხრეთ-აღმოსავლეთიდან. დ. ერმაკოვის ფოტო (1907).
14. ოპიზა. საგრაპემოს შიდა ხედი. ა. პავლინოვის ფოტო (1888).
15. ოპიზა. ეკლესიის გუმბათი. ნ. ტაყაიას ფოტო (1959).
16. ოპიზა. ეკლესიის ინტერიერი. ა. პავლინოვის ფოტო (1888).
17. ხანძთა. მონასტრის ხედი სამხრეთიდან.
18. ხანძთა. მონასტრის ხედი სამხრეთ-აღმოსავლეთიდან.
19. ხანძთა. ეკლესიის გუმბათის ყელი.
20. ხანძთა. ეკლესიის გუმბათქვეშა კონსტრუქცია.
21. ხანძთა. სამრეკლო.
22. დოლისყანა. ეკლესიის ხედი სამხრეთ-აღმოსავლეთიდან.
23. დოლისყანა. სამხრეთის მკლავის სარკმლის საფასადო შემკულობა.
24. დოლისყანა. სუმბაგ მეფის გამოსახულება გუმბათის ყელზე.
25. დოლისყანა. მზის საათი სამხრეთ ფასადზე.
26. დოლისყანა. შიდა ხედი გუმბათის ყელსა და გუმბათქვეშა კონსტრუქციაზე.
27. დოლისყანა. აფრა-გრომპი.

28. შატბერდი. ეკლესიის ხედი სამხრეთ-აღმოსავლეთიდან. ა. პავლინოვის ფოტო (1888).
29. შატბერდი. შეწყვილებული სარკმელი სამხრეთ ფასადზე.
30. შატბერდი. სარკმელი და პატრონიკეს კარი დასავლეთ ფასადზე.
31. შატბერდი. ეკლესიის გუმბათის ყელი.
32. შატბერდი. ინტერიერის ხედი დასავლეთიდან.
33. შატბერდი. ხედი გუმბათისა და გუმბათქვეშა კონსტრუქციაზე.
34. პარეხი. მონასტრის ხედი დასავლეთიდან (მარცხნივ – დარბაზული ეკლესია; მარჯვნივ, ქვემოთ – ბაზილიკა).
35. პარეხი. ბაზილიკის აღმოსავლეთ ფასადის ნაშთი.
36. ნუკა-საყდარი. ხედი ეკლესიის აღმოსავლეთ ფასადზე მდ. კარჩხალის მარცხენა ნაპირიდან.
37. ნუკა-საყდარი. ხედი სამხრეთ-დასავლეთიდან (ზემო ფორთის გზიდან).
38. ნუკა-საყდარი. ხედი დასავლეთიდან.
39. ნუკა-საყდარი. საკურთხევის ჩრდილოეთ ნაწილი.
40. სეეგი. ქაფიზი-ქილისე და კოშკი. ა. პავლინოვის ფოტო (1888).
41. ტბეთი. ხედი ჩრდილო-აღმოსავლეთიდან. ა. პავლინოვის ფოტო (1888).
42. ტბეთი. ხედი სამხრეთ-აღმოსავლეთიდან. ნ. მარის ფოტო (1888).
43. ტბეთი. აღმოსავლეთ ფასადი.
44. ტბეთი. სარკმლის თავსართი და წარწერიანი ჯვარი ჩრდილოეთის მკლავის აღმოსავლეთ ფასადზე (1990).
45. ტბეთი. მრგვალი სარკმლები აღმოსავლეთ ფასადზე.
46. ტბეთი. სამხრეთ ფასადის შუა ნაწილი.
47. ტბეთი. ინტერიერის ხედი სამხრეთ-აღმოსავლეთიდან. ა. პავლინოვის ფოტო (1888).
48. ტბეთი. პატრონიკე დასავლეთის მკლავში. ა. პავლინოვის ფოტო (1888).
49. სინკოთი. ჩრდილოეთ ფასადი.
50. სინკოთი. სამხრეთ ფასადი.
51. სათლე. სამხრეთ ფასადის შუა ნაწილი.

საკუთარ სახელთა საძიებელი

ძიების გასამარტივებლად, შენიშვნებში მოხსენიებული საკუთარი სახელებიც საერთო წესით, გვერდებით არის მითითებული. საძიებელში არ შევიდა ნაშრომთა (წიგნების, სტატიების) ავტორების სახელები და გეოგრაფიული სახელები, რომლებიც ამ ნაშრომთა სახელწოდებებში ფიგურირებს, აგრეთვე ორი გეოგრაფიული სახელი (საქართველო და კლარჯეთი), რომლებიც წიგნის ათეულობით გვერდზე გვხვდება.

- აბესალმა კლდელი, კლატოზი – 109
- აბრაამ სომეხთა კათალიკოსი – 206
- აბულის ციხე – 25
- აგათანგელოსი – 25
- აგარა ურაელისა – 27
- აგარა შაეშეთისა – 35
- ადარნასე, აშოტ კურაპალატის მამა (VIII ს.) – 49
- ადარნასე, აშოტ კურაპალატის ძე (IX ს.) – 50, 71
- ადარნასე ერისმთავარი (VII ს.) – 38
- ადარნასე ქართველთა მეფე – 86, 87, 90, 123
- ადაქალე (Adakale) – 72, 75, 79
- ადერკი – 15
- ადიშის ოთხთავი – 126
- აზონ პატრიკი, აზო – 14-16
- ათინა – 21
- ათონი – 127; ივირონი – 128
- აკილისენე – იხ. ეკლესია
- აკურის მამადავითის ეკლესია – 61
- ალაბალიკი (Alabalik) – 64
- ალანები – 25
- ალაქილისე (ალაჯა-მაილა) – 171
- ალბანეთი – 48
- ალექსანდრე მაკედონელი – 14, 15
- ალექსანდრიის აბუ-მინას ეკლესია – 186
- ალვანის სამეფა – 192
- ალ-მამუნი, არაბთა ხალიფა – 48
- ალფ-არსლანი, სელჯუკი სულთანი – 221
- ამაზასპი – 15
- ამასტრა – 171
- ამიანე მარცვლინე – 19
- ამონა, ოპიზელი ბერი – 34

ამონა, ხანძთის ხუროთმოძღვარი – 97, 98, 106, 109, 229
ანაკოფია – 178-180
ანატოლია – 37, 94
ანბერდი – 168, 170-172
ანგულემის კათედრალი – 197
ანდრია, კონსტანტინოპოლის წმ. გიორგის მონასტრის ბერი – 26
ანდრია მოციქული, წმ. – 18
ანდრია, ოპიზელი ბერი – 34
ანისი: კათედრალი – 153, 154; ამენაპრკიმი – 153; ტიგრან პონენცის
ეკლესია – 153; წითელი ეკლესია – 192
ანტიოქე I სოტერი – 14
ანტონ კათალიკოსი – 80, 93
ანტონე, ხანძთის მონასტრის დეკანოზი – 109
ანჩი – 32, 94, 133, 134, 225, 230
ანჩის სახარება – 53
აფდინი (Aydın) – 222
აპიანე – 16, 17
არაბები – 42-44, 48, 50, 51
არაქსი – 15, 165
არგვეთი – 44
არდანუჩი (Ardanuç) – 72
ართეინი – 54, 129, 130, 202, 206, 214, 222
არიან-ქართლი – 14, 15
არიჭი – 153
არმაზი ქსნისა – 185
არმენები – 21. იხ. აგრეთვე სომხები
არმენია – 15, 16, 19. იხ. აგრეთვე სომხეთი
არსენ I, კათალიკოსი – 93
არსიანის ქელი – 13, 19
არტაანი – 19, 42, 227
არტაეაზი – 27, 29, 33-35, 49, 70, 80
არტანი თიანეთისა – 70
არტანისა – 17, 70
არტანუჯი – 70-72, 130-135, 222, 226; ციხე – 13, 17, 20, 27, 29, 34, 43, 48, 70,
73, 74, 227; წმ. პეტრესა და პაულეს ეკლესია – 70, 73, 75; ქალაქის
ეკლესია – 60, 75-78, 167-169, 173-177, 180, 227, 228
არტანუჯისწყალი – 13, 72, 73, 75, 133, 135, 223
არქაბე – 21
ასურელი მამები – 33
ასუგური – იხ. ეარაზ-ბაქარი
ატენი: სიონი – 183, 197; მცირე გუმბათიანი ეკლესია – 179, 180
აფსაროსი – 21
აფხაზეთი – 107, 187, 201
აქ-ქალეს მონასტერი – 171
აშალი ფორთა (Aşağı Porta) – იხ. ქვემო ფორთა
აშოტ კისკასი – 71

აშოტ კუხი, ერისთავთ-ერისთავი – 97, 108, 230, 233, 234, 239-241
 აშოტ I კურაპალატი – 43, 45, 48-51, 70, 71, 75, 86, 87, 89, 126, 132
 აშოტ IV კურაპალატი – 87-90
 აწყური – 179, 180
 აჭარა – 17, 19
 ახალთა – 54, 64
 ახალი შუამთა – 192
 ახალქალაქი თრიალეთისა – 179, 180
 ახალქალაქი ჯაეახეთისა – 179, 180
 ახალციხე – 128
 ახატელის ღვთაება – 192
 ახიზა – 27, 29-32
 ახტალა – 158
 ბაგრატ არტანუჯელი, სუმბატ ერისთავთ-ერისთავის ძე – 71
 ბაგრატ კურაპალატი, აშოტ I-ის ძე – 50, 51, 126, 131, 132, 202
 ბაგრატ მაგისტროსი, ადარნასე ქართველთა მეფის ძე – 88, 90, 123,
 ბაგრატ მამფალი არტანუჯელი – 71
 ბაგრატ IV, მეფე – 65, 128, 234
 ბაგრატ III, მეფე – 65, 71, 221, 231
 ბაგრატიონები – 27, 37, 70, 72, 86, 221, 226, 228, 230, 231, 256
 ბაზარი – იხ. ზაგეში
 ბაკური – 37
 ბალეასის სანჯაყი – 256
 ბარდავი – 48
 ბართლომე მოციქული, წმ. – 65
 ბარცანა – 107, 178-180, 183, 254
 ბარეთელთა – 51, 52, 133, 226
 ბასილი II, იმპერატორი – 163
 ბასილი, პარეხელი ბერი – 202, 203
 ბაღჯილარი (Bağcılar) – 82
 ბახთალი – იხ. ზაგეში
 ბაჰმელი-ქიშლაქი – 179
 ბეღია – 157
 ბეთანია – 191
 ბერეკეთ-ქოი (Bereket köy) – 13
 ბერი ეგნატაშვილი – 225
 ბერთა, ბერთის ღმრთისმშობლის მონასტერი – 38, 39, 51, 52, 95, 131-133,
 202, 226
 ბერთის ოთხთავი – 26
 ბერძნები – 19, 22, 29
 ბექა ოპიზარი – 53, 81
 ბეშქენ ოპიზარი – 81
 ბეშქენ ჯაყელი – 27
 ბზიფი – 178-180, 186
 ბიზანტია, ბიზანტიის იმპერია – 21, 22, 37, 38, 44, 48, 71, 156
 ბინ ბირ ქილისე – 171

ბიჭვინტის ღმრთისმშობლის ტაძარი – 190
 ბიუჯუკადას ეკლესია – 171
 ბობისგერი – 179, 193
 ბოდბე – 27
 ბოლნისი – 25
 ბოლოკ ბასილი – 81
 ბორჩხა – 223
 ბოჭორმა – 191, 198, 200
 ბოხები – 15
 ბულანიკი (Bulanik) – 135
 გაბრიელ დაფანჩული – 48, 49, 92, 97, 110
 გაბრიელ დიაკონი / დეკანოზი, მოძღვარი – 121, 122
 განძასარის სურბ ოვანეს მკრტიჩი – 172
 გარადაცი – 161
 გედეონ საფრიძე, მტბევარი – 251
 გელათი: აკადემია – 128; დიდი ტაძარი – 191
 გერგეტის სამება – 157, 191, 192, 247
 გელარდის კათოლიკე – 172
 გიორგი კედრენე – 37
 გიორგი II, აფხაზთა მეფე – 185
 გიორგი II, საქართველოს მეფე – 65
 გიორგი III, საქართველოს მეფე – 191
 გიორგი მერჩულე – 44, 47, 49, 51, 52, 71, 86, 93-95, 97, 98, 110, 130, 132, 202
 გიორგი მთაწმინდელი – 128
 გიორგი-პროხოროვ – 53
 გიორგი ჩორჩანელი – 92
 გიორგი, წმ. – 26, 27
 გოგა – 54
 გოდერძი – 16
 გოგუბანი (გოგოუბა) – 191, 193-195, 198
 გოჯიბორეთი – 30. იხ. აგრეთვე ახიზა
 გრიგოლ ოშკელი – 251
 გრიგოლ პატრიკიოსი – 163
 გრიგოლ ხანძთელი – 38, 40, 44-46, 49, 51, 52, 80, 81, 93, 109, 126, 131, 132, 174, 181, 202, 226, 227, 229, 231, 232, 251
 გრემის მთავარანგელოზი – 192
 გუარამ კურაპალატი – 22, 37, 38
 გუარამ მამფალი – 50, 87, 88, 92
 გურგენ ერისთავთ-ერისთავი – 65, 71, 97, 230
 გურგენ კურაპალატი – 233
 გურგენი, ბაგრატ მამფლის ძე – 71
 გურგენი, მეფეთ-მეფე – 62, 221
 გურგენი – 38. იხ. აგრეთვე გუარამ კურაპალატი
 გურჯაანი: ყველაწმინდა – 183, 255; ქვაშეთი – 192
 გუნათლე (გურნათელი), გუნათლის ვანი – 49, 92, 207, 226
 დაბა – 29, 35, 36; 51, 52, 132, 133, 226

დადაშენი – 60, 78, 167, 169, 173, 174, 176, 180
დავით აღმაშენებელი – 72, 221, 222
დავით კურაპალატი – 106, 108, 170, 193, 221, 231
დავით მაგისტროსი, ქართველთა მეფე – 86, 90
დავითი, იოანე-თორნიკეს ანდერძის შემდგენელი – 127
დავითი, მიძნაძორის მონასტრის დამაარსებელი – 51, 68
დავითიანის ორმოცი მოწამის ეკლესია – 183
დარიოსი – 15
დახატულა – 94
დემეტრე II, აფხაზთა მეფე – 51
დენის საეკლესიო კრება – 30, 31, 206
დიგურის ასტვაცაციანი – 172
დიდეკა – 54
დიდეკანხი – 54
დოლისყანა, დოლისყანის მონასტერი – 42, 51, 52, 60, 62, 78, 84, 95, 97, 106,
111-125, 128, 133, 167-169, 173, 174, 176-178, 180, 182, 187, 188, 193-195, 197,
199, 201, 202, 226, 230, 239, 262
დუგანალა (Duganala) – 38, 202
ეგნატი ხუცეს-მონაზონი – 53
ეგრისი – 19
ეეროპა – 44
ეეფრატი – 15-17, 37, 94, 129
ეზრა, კისდადის ეპისკოპოსი – 30
ეკლესი (ეკელეაცია, აკილისენე) – 37
ერელაანთ საყდარი – 183, 197
ერზერუმი – 72
ერთაწმინდა – 151
ერუშეთი – 25
ერწო-თიანეთი – 31
ესბეკი – 216
ეფრემ მაწვეერელი – 93
ექეკი – 162-166, 168, 173, 174, 176-181, 189, 198, 200, 201
ექეთიმე გრძელი – 53
ვალე – 179, 180
ვარაზ-ბაქარი – 19, 25, 29
ვაშდენი, ივერთა მთაყარი – 21
ვანქოროს წმ. სტეფანეს ეკლესია – 178-180, 185, 193, 198
ვანნაძინის ყველაწმინდა – 186, 198, 255
ვახტანგ გორგასალი – 20, 25-27, 29-31, 33-35, 37, 49, 70, 80
ვახუშტი ბატონიშვილი – 24, 72, 81, 234, 256
ვეზირ ქოი (Vezir köy) – 213
ვერანაბალი – 54, 206
ვერტაში – 151
ზაგეში (ბახთალი, ბაზარი) – 170
ზამანაზი (ძამანარძე) – 37
ზანაეი – 92

ზარზმა – 157
 ზაქარია ანჩელი – 132, 133
 ზაქარია, ბარეთელთას მონასტრის დამაარსებელი – 51
 ზაქარია მხარგრძელი – 153
 ზეგანი კახეთისა – 151
 ზეგანი ჯავახეთისა – 178, 188, 198
 ზედგზითი – 172, 179, 180
 ზღუდერი – 164
 თალინის კათედრალი – 196
 თამარ მეფე – 191
 თარგამოსი – 13
 თარგმანნაც-ვანქი – 196
 თბილისი – 45, 192
 თელუანის ჯვარპატიოსანი – 166, 183, 197-199
 თეოდორე, ნეძვის მონასტრის დამაარსებელი – 47, 52, 80, 93, 227
 თეოდოროსი, ფორთის ეპისკოპოსი – 31
 თეოფანე ჟამთააღმწერელი (ბიზანტიელი) – 37, 38
 თიანეთის სიონი – 213
 თორი – 227
 თუბალ-კაინები, თუბალ-კაინური მოსახლეობა – 20
 თურქ-სელჯუკები – 72, 221
 თუხარისი (თუხართა): ციხე-ქალაქი – 14, 19, 24, 26, 27, 29, 70; ციხის ეკლესია – 25; წმ. გიორგის ეკლესია – 27; წმ. მოციქულთა ეკლესია – 27, 28
 თხოთი – 179, 180
 იბერია, იბერიის სამეფო – 14, 15, 17, 18, 20, 21. იხ. აგრეთვე ქართლის სამეფო
 იბრიქლი (Ibrikli) – 223
 იდლეეთის ნათლისმცემელი – 183, 197
 იერუსალიმი – 26, 46; წმ. ჯვრის მონასტერი – 53; ღმრთისმშობლის საფლავი – 249
 ივირონი – იხ. ათონი
 იკვი – 162-164, 166, 168, 173, 177, 180, 181, 190, 198, 200
 იკორთა – 191
 ილარიონ პარეხელი – 202
 ილარიონი, კონსტანტინოპოლის წმ. გიორგის მონასტრის ბერი – 26
 ილარიონი, წყაროსთავის მონასტრის დამაარსებელი – 51, 53, 62
 იმერეთი – 187, 201, 227
 იმერხევი – 13, 36, 43, 54, 131, 133, 223, 233
 იოანე ბერაძე – 127
 იოანე ზედაზნელი, წმ. – 162
 იოანე-თორნიკე – 127
 იოანე მალაღლა – 37
 იოანე მტბეპარი – 234
 იოანე ნათლისმცემელი, წმ. – 45, 80, 81, 176
 იოანე პეტრიწი – 80
 იოანე ჯიბისძე – 159
 იოვანე, ტბეთის წარწერაში მოხსენიებული – 245

იოვანე, ხანძთის მონასტრის წინამძღვარი – 108
 იორდანე – 26
 ისი – 178, 179, 183
 ისქენდერ ფაშა, ერზურუმის მმართველი – 72, 79
 იუდეის უღაბნო: წმ. გიორგი ქოზიბელის მონასტერი – 92
 იუსტინე II, იმპერატორი – 38
 იყალთო: ეკლესია – 107, 178-180, 254; აკადემია – 128
 იშხნის ტაძარი – 40, 41, 52, 88, 93, 167, 178, 181, 190, 191, 193-195, 198, 201, 231, 239, 242, 243
 კაბენი ქსნისა – 183, 197, 199
 კაეთურის ლაერა – 179, 180, 198
 კაეკასია – 14, 15, 21, 22, 43, 221
 კალარძენე – იხ. კატარძენე
 კალმახი – 129
 კაპადოკია – 221
 კარმირვანქი – 172
 კარჩხალა, კარჩხალას ხეობა – 31, 32, 36, 54, 64, 65, 68, 95, 206
 კასპი – 24
 კასპიის კარები – 25
 კატარძენე – 15-17
 კაცხი – 191, 193, 195, 198
 კახაბერი – 54
 კახეთი – 37, 44, 46, 164, 174, 187, 192, 193, 200, 201, 221
 კესარეა კაპადოკიისა – 221
 კეპეტერა – 198, 200
 კვირიკე, მიძნაძორელი ბერი – 65
 კვირიკეწმიდა – 52, 93, 227
 კიალეთის მონასტერი (Kiyalet Manastiri) – 206. იხ. აგრეთვე ნუკა-საყდარი
 კიალმის-ალთი – იხ. ქამპისი
 კინეპოსი – 179, 187, 193, 198, 230
 კირიონ ეპისკოპოსი – 162
 კირონ კათალიკოსი – 206
 კიროსი – იხ. მტკვარი
 კისლადი – 30
 კისისხევის ყველაწმინდა – 185
 კლავდიოს პტოლემეიოსი – 15, 16, 70
 კლარჯები – 13, 20
 კლარჯეთი, სოფელი – 13
 კოლა – 19, 42, 227
 კოლხეთი – 17, 19
 კონსტანტი პატრიკიოსი, ბერძენი მხედარომთავარი – 71
 კონსტანტინე III, აფხაზთა მეფე – 107
 კონსტანტინე VII პორფიროგენეტი, იმპერატორი – 71, 72
 კონსტანტინე V, იმპერატორი – 107
 კონსტანტინოპოლი: წმ. გიორგის მონასტერი – 26; წმ. სოფიოს ტაძარი – 186; სენატის სახლი – 186; მანგანა – 80

კორაძენე – იხ. კატარძენე
 კოშის სურბ სტეფანოსი – 166, 168
 კუმურდოს ტაძარი – 191
 კუნთურის საყდარი – 162, 164, 166, 168, 173, 174, 176, 177, 180, 181
 ლაზარ ფარაქცი – 22
 ლაზეთი – 19, 21
 ლარგეისის წმ. თევდორე – 192
 ლარისა – 163
 ლეონ IV, იმპერატორი – 107
 ლეონ III, აფხაზთა მეფე – 107
 ლეონტი მროველი – 13, 14, 19, 23, 25
 ლიკანი – 151
 ლიხნე – 178-180, 186
 ლუარსაბ I, მეფე – 256
 მაისიანის ტირანაეორი – 166, 168
 მანზიკერტის ბრძოლა – 221
 მაკარი ლეთელი – 93
 მაკარი, ოპიზელი ბერი – 34
 მაკედონია – 163
 მამაწმინდა – 223
 მანგლისი – 25, 191, 198, 200
 მარვან-იბნ-მუჰამადი – იხ. მურვან ყრუ
 მარკოზი, ხანძთელი მღვდელ-მონაზონი – 109, 110
 მარმაშენის მონასტერი – 153
 მარტვილის მონასტერი: დიდი ეკლესია – 81, 185; მცირე ეკლესია – 201,
 სვეტი – 220
 მასლამა, არაბთა სარდალი – 43
 მასურო, სათლეს მკვიდრი – 256
 მატანი: „გუმბათიანი საყდარი“ (ქაჩალაური) – 178-180, 185, 197, 199; წმ.
 ნიკოლოზი – 192
 მახმუდჯუქი (კემზაშენი) – 196
 მეღიქ-შაჰი, სელჯუქი სულთანი – 221
 მერე – 29, 35, 36, 49, 52, 54, 226
 მესოპოტამია – 221
 მესხები – 21
 მესხეთი – 20
 მითრიდატე I – 15
 მითრიდატე II – 15
 მილეშეეო – 161
 მირდატი – 25, 26
 მიქაელ მოდრეკილი – 127
 მიქაელი, ოპიზელი კალატოზი – 81
 მიქაელი, პარუხელი ბერი (LX ს.) – 39, 202, 203
 მიქაელი, წმ. შიოს მოწაფე – 38, 39
 მიძნაძორი, მიძნაძორის მონასტერი – 23, 36, 39, 40, 51, 52, 64-68, 95, 133,
 162, 168, 169, 173-177, 180, 202, 207, 213, 226, 227, 230

- მიხრდატი – იხ. მითრიდატე I
 მონღოლები – 207
 მოსე ხორენელი – 15, 25
 მოსე სუცესი – 93
 მოსხები – 17
 მოსხური მთები – 15
 მოქეი – 186
 მრავალბაღის წმ. გიორგი – 167
 მსახურა, კალატოზი – 110
 მტკვარი – 15, 19, 178
 მუკუზნის სეეტიცხოველი – 213
 მურეან-ყრუ (მარეან-იბნ-მუჰამადი) – 43-45
 მულლაქ-ქილისე (მუხლაჯიგილისა) – 179
 მუჰამედ იბნ ხალილი, თბილისის ამირა – 51
 მცირე აზია – 14, 29, 34, 221, 255
 მცხეთა – 18, 19, 24, 25, 28; მცხეთის ჯვარი (წმ. ჯვრის ეკლესია) – 171, 183, 185, 197; სეეტიცხოველი – 179, 180, 249; სამთავრო – 152, 157, 179, 180, 191
 მცხეთოსი – 14
 ნეკრესი – 25, 185, 197, 199
 ნერსე ერისთავი – 47
 ნერსე კათალიკოსი – 42
 ნეძეი – 52, 93, 227
 ნიგალი – 19
 ნიგალის ეკლესია – იხ. სეეტი, ბაზილიკა
 ნიკორწმინდა – 152, 198, 200
 ნინეეის ბრძოლა – 38
 ნინო, წმ. – 25
 ნიქოზის მთავარანგელოზი – 190, 198, 200, 201
 ნოე-პაზარის წმ. გიორგის ეკლესია („ჯურჯევი სტუპოვი“) – 197
 ნოჯიხევი – 239
 ნუკა-საყდარი (ნუკა-ქილისე, Nuka-Kilise; კიალეთის მონასტერი, Kiyalet Manastiri) – 32, 49, 61, 63, 95, 206-212, 216, 227, 228, 261
 ენი-რაბათი (Yeni Rabat) – 42, 130-132, 134, 135, 166, 178, 223
 ენიკოი (Yeniköy) – 64
 ოვანაეანქი – 153, 172
 ოზანის ამადლება – 107, 178-180, 185, 198, 199, 254
 ოთხთა ეკლესია – 42, 152, 156, 231, 262
 ოღთისი – 179
 ოპიზა, ოპიზის წმ. იოანე ნათლისმცემლის მონასტერი -- 20, 27, 29, 33-35, 38, 40-42, 45, 47, 52, 62, 68, 78, 80-92, 95, 106, 129, 132, 133, 162, 168, 169, 173-178, 180, 182, 187, 188, 193, 197, 199, 201, 202, 207, 222, 225, 227, 230
 ორენტიოსი, წმ. – 255
 ორთაქოი (Ortaköy) – 202
 ორთული – 179
 ოსმალები – 27, 81, 225

ოსმალეთის იმპერია – 93
ოქრობაგეთი – 223, 262
ოქუმუშლარ ქოი (Okumuşlar köyü) – 135
ოში, ოშის წმ. იოანე ნათლისმცემლის მონასტერი – 42, 86, 122, 127, 156,
163, 178, 189, 193, 194, 198, 200, 201, 231, 239, 262
ოშკური ბიბლია – 207
ოდრჯე, ოდრხე – 24, 44
ოდრკოსი, ოდრხოსი – 14, 24
პაეღე, არტანუჯელი დიაკონი – 72
პალესტინა – 37
პარეხი, პარეხის მონასტერი – 38-40, 51, 52, 97, 202-206, 213, 214, 216, 226,
227, 230, 261
პარხალი – 42, 152, 231
პარხლის ოთხთავი – 127, 128
პემზაშენი – იხ. მახმუდჯუქი
პერსარმენები – 21
პეტრე, ოპიზელი ბერი – 34
პონტო, პოლემონის პონტო – 15, 30, 255
პროკოპი კესარიელი – 21, 22, 37
ჟამთააღმწერელი – 81, 207
ჟინა – 161
რაეენის გალა პლაცდიას მავზოლეუმი – 160
რანი – 44
რაქაელ დედოფალი – 37
რაჯა – 193, 201
რეე მირიანის ძე – 249
რიმინის სან ანდრეა – 171
რომაელები – 19
რომანოზ IV, იმპერატორი – 221
რომანწმიდის წმ. ძელი ცხოვრებისას ეკლესია – 159
რომეტას მაცხოვრის ეკლესია – 171
რომი, რომის იმპერია – 19, 30
რუსთავი – 24, 25
საბა იშხნელი – 47, 52, 80, 93, 181
საბა მტბევარი – 24, 234
საბა სულაძისძე თუხარელი – 27
საბაწმინდა – 93
საბერეები – 61
საბერძნეთი – 34
საერომაკი (საურმაგი) – 19
სათლე (სათლეელი, Satele) – 205, 213, 216, 223, 239, 255-262
სათლელ-რაბათი – 222, 256
საიმდაეღე კალმახელი – 222
საინგილო – 170, 172
სალიჯეარი – 26
სალონიკი: პავიოს დაეითი – 171; პანაგია ქალკეონი – 155

სამეგრელო – 192, 193
 სამთაიისი – 152, 179, 180
 სამთაერო – იხ. მცხეთა
 სამშვილდე: ქალაქი – 24; სიონი – 107, 155; ბაზილიკა – 213
 სამცხე – 18, 19, 43, 49, 128
 სამწევრისი – 27, 160, 183
 სამწყალი – 94
 სანაძინის მონასტერი: ასტეცაცინი – 171, 192; ამენაპრკიჩი – 153, 154
 სარკინე – 24
 სარკის წმ. გიორგის ეკლესია – 164
 სასანიდები – 22
 სასუნიკის სურბ გრიგორი – 166, 168
 სატალა – 255
 საურმაგი – იხ. საერომაკი
 საფარა – 191
 საფრანგეთი – 197
 საღმოსავანქი – 172
 „საქართველოს სინა“ – 46, 51, 52, 86, 97, 126, 132, 174, 199, 222, 225, 228, 229, 231
 სეგტი: სეგტის „უდაბნო“ – 213; ბაზილიკა (ნიგალის ეკლესია) – 62, 205, 213-217, 239, 261, 262; ქაფიზი ქილისე (Kapisi-Kilise) – 217-219; კოშკი – 220.
 სეგტიცხოველი – იხ. მცხეთა
 სიურეის სენ-ნიკოლა – 197
 სიმონდიდი – 54
 სინას მთა – 65, წმ. ეკატერინეს მონასტერი – 37, 110
 სინური მრავალთაეი – 93
 სინკოთი (სინაქოტი) – 180, 251-255
 სოლომონკალა – 188, 193
 სომხები – 21-23, 40, 41, 72, 107, 159, 165, 223, 256
 სომხეთი – 15-17, 22, 41, 42, 129, 153, 154, 156, 164-166, 171, 195
 სომხითი – 44
 სოფრონი, შატბერდის მონასტრის წინამძღვარი – 126, 131, 159
 სოღფუთლფუ (Söğütlü) – 255
 სპარსეთი – 19, 22, 34, 38
 სპერი – 17
 სპერის ზღვა – 14. იხ. აგრეთვე შაეი ზღვა
 სტეფანე დიაკონი, ხანძთელი ბერი – 93
 სტეფანე მტბევეარი – 170, 233, 234
 სტეფანოზი, გუარამის ძე – 38
 სტრაბონი – 15-17
 სულეიმან ფაშა, არტანუჯის მმართველი – 79
 სუმელას მონასტერი – 223
 სუმბატ არტანუჯელი – 71
 სუმბატ დაეითის-ძე – 37, 43, 44, 48, 50, 70, 72, 75, 233
 სუმბატ ერისთავთ-ერისთავი – 71, 108
 სუმბატ მამფალი – 71

სუმბატ კურაპალატი, მეფე – 121, 123
 სუმბატ პატრიკიოსი – 163
 სუხბენი – 183
 სუჯუნის წმ. გიორგი – 192
 ტაიკი – 165, 178. იხ. აგრეთვე ტაო
 ტამბური – 21
 ტანიგარა (ტანიგორა) – 26
 ტანძოთის წმ. მარინეს ეკლესია – 222, 223
 ტაო – 15, 17, 20, 22, 24, 41, 42, 44, 47, 52, 106, 152, 156, 163, 165, 178, 179, 188,
 193, 200, 201, 227, 229, 230
 ტაოსკარი – 179, 197, 239
 ტასისკარი (ტაშისკარი) – 14, 52
 ტაშირ-ძორაგეტი – 165
 ტბეთი – 24, 27, 42, 87, 158, 178, 189, 190, 225, 233-252, 262
 ტრაპეზუნტი – 30, 223
 ტრიესტის სან-ჯუსტო – 197
 უბე (უბისი) – 51, 220, 227
 ურბნისი – 24
 ურთა – 239
 უფლისციხე – 24
 უხტანესი – 30
 ფანასკერტი – 27, 71
 ფარნაეზი – 14, 15, 18
 ფარნაკი – 183
 ფარსმან II, მეფე – 18, 20
 ფებრონია – 36, 49
 ფერათლი ქოი (Ferhatli köy) – 30
 ფექრაშენი – 239
 ფირნალი (Pırnalı) – 95
 ფლავეიუს არიანე – 14, 20
 ფორთა (Porta) – 31, 94, 130, 206
 ფხიკიური – 223
 ქაიხოსრო II, ათაბაგი – 72
 ქალკედონიტი სომხები – 23, 40-42, 163
 ქამირი, კალატოზი – 110
 ქაშის-ქიშლაქი (ჩამხუსი) – 179
 ქაშისი (კიაღმის-ალთი) – 179, 193
 ქართველთა საკურაპალატო – 51
 ქართლი, ქართლის სამეფო – 13-15, 19, 22, 29, 30, 37, 38, 43, 44, 46, 51, 164,
 174, 187, 192, 193, 201, 205, 221
 ქართლოსი – 14
 ქარკოფი – 171
 ქაფიზი ქილისე (Kapisi-Kilise) – იხ. სვეტი
 ქაჩალაური – იხ. მატანი
 ქვაბისხევის მარიამწმინდა – 216

ქვემო ფორთა (აშალი ფორთა, Aşağı Porta) – 95, 129, 130. იხ. აგრეთვე ფორთა
 ქილდა – 213
 ქილისალარი (Kilisalar) – 64
 ქოსელერი (Köseler) – 130
 ქიუფლადუჯე (Küplüce) – 251
 ქრისტეფორე, კვირიკეწმიდის მონასტრის დამაარსებელი – 47, 52, 80, 93, 227
 ქსანი – 48
 ქუთათისი (ქუთაისი) – 222
 ქუჯი, ეგრისის ერისთავი – 14
 ლადონი – 43
 ლართა – 213
 ყაზანი, კალატოზი – 110
 შაგორა – 130
 შაეი ზღვა – 13, 21
 შაეი მთის მონასტერი – 80, 128
 შავშათი (Şavşat), ქალაქი – 206, 234, 255, 256
 შავშათ-ქალესი (Şavşat-Kalesi) – 256
 შავშეთი – 15, 17, 19, 24, 42-44, 49, 54, 110, 178, 189, 203, 223, 227, 233, 234, 251, 262
 შავშეთისწყალი – 233
 შაორის ციხე – 25
 შარბეთ შეჰრი, შარბიფეთ შეჰრი (Şarbet Şehri, Şarbiyet Şehri) – 135
 შატბერდი, შატბერდის ღმრთისმშობლის მონასტერი – 23, 40, 52, 68, 124,
 126-159, 162, 168, 173, 174, 176-178, 180, 182, 190, 193-197, 199-202, 222, 225,
 226, 230, 231, 239
 შატბერდის კრებული – 127
 შახბელი – 129, 130
 შახბუზა თათუხაძე – 251
 შამ-თამაზი – 256
 შინდობა, შინდობანი – 29, 35
 შიო მღვიმელი, წმ. – 38, 39
 შიომღვიმის ლაერა – 160; წმ. იოანე ნათლისმცემლის ეკლესია – 161, 183, 197
 შიხიანის აღდგომა – 192
 შუა ფორთა – 32, 206. იხ. აგრეთვე ფორთა
 ჩამლიქი (Çamlık) – 135
 ჩამხუსი – იხ. ქაჩის-ქიშლაქი
 ჩანგლი – 153, 154, 156, 165-168, 173, 174, 176, 177, 180, 192
 ჩელეთი – 32
 ჩიმენლი (Çimenli) – 68
 ჩიხორი – 54
 ცაიშის წმ. გიორგი – 192
 ცალაცქარის სურბ კარაპეტი – 172
 ცხუმრი – 54
 ძამანარძე – იხ. ზამანაზი
 ძეგლის წმ. გიორგი – 207
 ძეელი შუამთა – 185, 197

ძიდრიტები – 18, 20
 წეროს ღმრთისმშობლის ეკლესია – 178-180
 წილკანი – 25
 წირქოლი – 185
 წრომი – 106, 107, 151, 154, 183, 254
 წუნდა – 25
 წყაროსთავე კლარჯეთისა, წყაროსთავეის მონასტერი – 36, 52-56, 59-65, 95,
 133, 167, 169, 173-177, 180, 181, 202, 213, 226-228, 230
 წყაროსთავე ჯავახეთისა – 188, 198
 წყაროსთავეის სახარება – 53
 ჭანები, ჭანური მოსახლეობა – 20
 ჭარები – 213
 ჭედილი – 54
 ჭიკაანის კვირაცხოველი – 192
 ჭოროხი – 13, 17, 18, 84, 129, 214
 ხალილ იბნ იაზიდი, არაბთა სარდალი – 51
 ხანძთა (ხანცთა), ხანძთის წმ. გიორგის მონასტერი – 39, 40, 44, 47, 49, 51,
 52, 62, 68, 78, 81, 92, 93-110, 126, 129, 130, 134, 174, 178-180, 182, 184, 197-
 199, 201, 202, 206, 213, 222, 225, 226, 229, 239, 262
 ხარბერდი – 129
 ხარიჭავანჭი – 172
 ხახული, ხახულის ღმრთისმშობლის მონასტერი – 42, 122, 163, 169, 170, 178,
 188, 189, 193, 195, 198, 200, 231, 239
 ხერსი – 24
 ხერსისწყალი – 24
 ხერსონესი ყირიმისა (ტავერდისა) – 162
 ხიმშიაშვილი, აბდი-ბეგ – 256
 ხიმშიაშვილი, სელიმ-ბეგ – 256
 ხირსის სტეფანწმინდა – 183
 ხიშამი, არაბთა ხალიფა – 43
 ხობი – 157
 ხოჯორნი – 164-168, 173, 174, 176, 177, 180, 181
 ხორძენე – 16, 17
 ხოსრო (ხუასრო), სპარსეთის მეფე – 34, 37
 ხოტენე – 16, 17
 ხუედიოსი – 47
 ხცკონქის სურბ სარქისი – 153
 ჯავახეთი – 19, 22, 53, 179, 193, 221
 ჯალა – 239
 ჯევისლი (Cevizli) – 233
 ჯმერკი, ჯმერკის ღმრთისმშობლის მონასტერი – 36, 51, 52, 68, 69, 95, 132,
 133, 226, 230
 ჯრუჭის ოთხოთავე – 127, 128
 ჯუანშერი – 19, 20, 27, 29-31, 33, 34, 36-38, 44, 70
 „ჯურჯევი სტუპოვი“ – იხ. ნოვი-პაზარის წმ. გიორგის ეკლესია
 პაგარცინის სურბ გრიგორი – 171

ჰამამაშენი –	21
ჰამამლი ქოი (Hamamli kby) –	111
ჰანიძითი –	94
ჰერაკლე, იმპერატორი –	38
ჰერეთი –	19, 172
ჰოვან მამიკონიანი –	21
ჰუნები –	34

ტაბულები



1. Վյառուխաջու մեմեակերտի կայրուս կղզի.




2. Բլենիանոսի շինության մնացածը Երզնկայի համայնքի
տարածքում գտնվող զանգեղի մոտ:



1. ლეონიძის კლდეების სვეტიწმინდის ნ. მხრის ფრაგმენტი (1904).




4. ლეონიძის კლდეების აგების მიმდებარე წრტილიანი სათაყმისი ხარკმლი შიგნითაა.



5. Vajrabodhi, the stone tower of the monastery of Vajrabodhi.

6. Վյառուհասցո,
հաճրագիտի հերկից
Պոլնոցահ.



7. Ժամածորո, պղքիւի ճահցղլլի Քլլալի հհՄՈ.



8. შიდადსერი, არქიტექტურული ფრაგმენტები



9. ბეზანჯი, ქსავასის ეკლესია, სვეტი სვეტი ხაშურის-ბაქურდისკანონიკოსების ფაქტობრივი (1907).



10. ბეზანჯი, ქსავასის ეკლესია, სვეტი ხაშურის-სამონასტროკანონიკოსი, ნ. მარტის ფაქტობრივი (1904).



11. სტანეჯი, ქადაქის ეკლესიის ნანგრევები, ხუროთმოძღვრული ძეგლები (1995).



12. სტანეჯი, ციხის ეკლესია, ხუროთმოძღვრული ძეგლები.



13. Երան, Թեոփիլոսի խաչարարի կողմից համարյա ամբողջությամբ
քանդված վիճակում (1907).



14. Երան, Թեոփիլոսի խաչարարի կողմից քանդված վիճակում (1888).



15. იპიზა, ეკლესიის გუმბათი. ნ. ტაგორის ფოტო (1959)




16. იპიზა, ეკლესიის ინტერიერი. პეტროპოლისის ფოტო (1888).



17. հանուս, մոնաստերի նյւո հանրդոտոսն.



18. հանուս, մոնաստերի նյւո հանրդոտ-ճմոնսպոտոսն.



19. Կանձուս, քվեղեօսի քարե շէնքը:



20. ხანძის, ეკლესიის გუმბათისაქვე კონსტრუქცია.



21. ხანძის, ხაშრეკელი.




22. დედობეჯანა, კეკელიძის სკოლი სამსრულო-სამეცხველოდგანა.



23. დიდბუჯისა, ხაზინის მკვლავის ხარკმლის ხაჯახადო შუქკვლობა.




24. დედისქანა, ლეჩხუბის მუნიციპალიტეტის სოფ. ლეჩხუბის ეკლესია.



25. დედისქანა, შიხის ხაჯი-ხანის მემორიალი.



30. Բարձրագույն անձնակազմի օգտին վերադարձված քարե շինություններից մեկը:



31. შატბერდი, ეკლესიის გუმბათის ყელი.



32. შატბერი. ინგურების სედი დასაქუქოთიდასი.



33. შატბერი. ხედი გუმბათის და გუმბათქვეშ კონსტრუქციასზე.



34. პანკისი, მონასტრის ზედი დასავლეთით
 (სამხრეთ-აღმოსავლეთი კედელი, კუბო - ბაზილიკა)



35. პანკისი, ბაზილიკის შემოღობვა ვახტანგის ნაშთი.



36. ნუკ-ხაქარო, ზედი უკლებიის აგმსხაბულო უჯახბუქ მდ. კანხაღის
შარტხენა წაბირიდან.




37. ნეკრასესანი, სვეტიცხოვეთ-დასახელებიდან (სუქი ფორმის უხილავი).




38. ჩუკ-ჩუკანი, ხუთი კვარტალიანი.



39. ნუკა-ხაქადანი, ხაქერბისეკვლის სრდისლოქო სოფლო.



40. ხაქონი, ქაფიხი-ქედისე და კონქი. — კავლინიძის ფოტო (1888).



41. ტბეთი. სედი სრდილო-აღმოსავლეთიდან. პავლიშვილის ფოტო (1888).




42. ტბეთი. სედი სამხრეთ-აღმოსავლეთიდან. ნ. შარის ფოტო (1904).



43. ტბეთი, აღმოსავლელი ფეხები.



44. ტბეთი, ხსრქმლის თიხხანთი და წარწერათანი ჟკასი წრდითოქეთის
მკლასის აღმოსავლელი ფეხადსუ (1990).



45. ტბეთი, მრავალი ჩრტილები შემოსაქული ფესხახე



46. ტბეთი, სამხრეთი ფესხახის შუა ნაწილი.



47. ტბილისი, სიგნერის სვეტი სასხრუო-აღმოსავლეთისა.
პეტროვიჩის ფურცლი (1888).



48. ტბეთი. პატრონიკე დასაჯვლის მკლავი. პედონიკის ფიგურა (1888).



49. Խոնքուտ, Խնդոցուրդի պեղեստ.



50. Խոնքուտ, Խառնրդի պեղեստ.



51. Խաղցր. Խճճերու փակձոնի շէջ Բճ՛ոցո.

SOUTH CAUCASUS AND ANATOLIA

3

David Khoshtaria

CHURCHES AND MONASTERIES IN KLARJETI

ARTANUJI Publishers

Tbilisi 2005

საგამომცემლო ჯგუფი

ეთერ ბაიდოშვილი

ვიოლა ტულუში

ილია ხელანია

გარეკანზე:

ხანძთის ნმ. გიორგის მონასტერი. საერთო ხედი სამხრეთ-აღმოსავლეთიდან.
ბუბა კუდაეას ფოტო. 2003.

გამომცემლობა არტანუჯი

თბილისი, ილია ჭავჭავაძის გამზ. 17^ა. 25-05-22, 91-22-83, 8(93) 25-05-22.

artanuji@telenei.ge

სერია „სამხრეთ კავკასია და ანატოლია“

გამოცემა:

1. **ზაძარიანი ჟიჟინაძე.** ქართველთა გამუსლიმება სამხრეთ-დასავლეთ კავკასიაში (ზეპირი გადმოცემების მიხედვით). მასალები შეკრიბა და წინასიტყვაობა დაურთო ზ. ნინიკაშვილმა. თბ. 2004.
2. **ეპგენი ვეიდენბაუმი.** ბათუმიდან ართვინამდე (მგზავრის ჩანაწერები). თარგმნეს მზია ჩხაიძემ და გოჩა საითიძემ. შესავალი, კომენტარები და საძიებლები დაურთო გოჩა საითიძემ. თბ. 2005.
3. **დავით ხოშტარიანი.** კლარჯეთის ეკლესიები და მონასტრები. თბ. 2005.

გამოსაცემად გზადდება:

1. **ვილი რიკმერ-რიკმერსი.** ლაზეთი და აჭარა. ბ. სტრატილ-საუერი. ბაიბურთიდან ისპირის გავლით ლაზეთისკენ. ინგლისურიდან თარგმნა მარიამ ზალდასტანიშვილმა. შესავალი წერილი, შენიშვნები და საძიებლები დაურთეს გოჩა საითიძემ და ზურაბ ჯანელიძემ.
2. **სოლომონ ასლანიშვილი (ბაპრაქლი).** წერილები მესხეთის შესახებ. ტექსტი გამოსაცემად მოამზადეს, შესავალი წერილი, შენიშვნები და საძიებლები დაურთეს გოჩა საითიძემ და ლელა ქურდაძემ.
3. **თედორე უსაენსკი.** ნარკვევები ტრაპიზონის იმპერიის ისტორიიდან. რუსულიდან თარგმნეს ვლადიმერ კეკელიამ და ნესტან ჯიოევმა.