



KYSTVERKET

Norsk fyrliste

SØRØST – VEST – MIDT-NORGE –
NORDLAND – TROMS OG FINNMARK

Nedlastet versjon

FORORD

Norsk fyrliste beskriver maritime fyrinnretninger på land og i sjøen som gir lyssignaler. **Oppmåling av grensene mellom hver sektor blir målt med DGPS. På sjøkart med en eldre oppmåling kan peilingene på sektorgrensene samt angitte posisjoner, avvike noe mellom fyrliste og sjøkart. Det er da viktig å forholde seg til kartets data når en "seiler" i kartet.**

Fyrlisten gir en generell informasjon som er ment å være et hjelpemiddel for navigatøren. Informasjonen skal således ikke brukes som hovedgrunnlag for seilasen.

I tillegg gir fyrlisten informasjon om andre hjelpemidler for navigasjon, herunder merkesystemet i Norge og elektroniske navigasjonssystemer.

For mer utførlig beskrivelse av disse hjelpemidlene og detaljer om deres bruksmåte, må seilingsbeskrivelser og andre aktuelle publikasjoner benyttes.

Ved utgivelsen av "Norsk Fyrliste 2018" kanselleres tidligere utgave av denne. Endringer til og med 01. apr. 2018 og Efs. nr. 24 / 2017, er tatt med. Informasjon om lykter og lanterner finnes også på www.kystverket.no under Navigasjon, fyr og merking. **Internettversjonen er kun et supplement til Norsk Fyrliste.**

I tiden mellom hver ny utgave vil korreksjoner til denne publikasjon bli gitt i de 14-daglige "Etterretninger for sjøfarende" (Efs) utgitt av Statens kartverk, Sjøkartverket.

FOREWORD

The Norwegian List of Lights publishes details of lighted aids to navigation. **Sector light boundaries published are at present surveyed with DGPS. On navigational charts compiled based on older survey information, sector limits may differ from those published in the Norwegian List of Lights. When using such charts for navigation, the chart information should be used.**

Mariners are further advised that the information contained in the Norwegian List of Lights is published for guidance only and the data should therefore be used as supplementary information.

The List of Lights also contains information concerning RACONS and Radio Beacons.

The Norwegian List of Lights 2018 is corrected for all information up to and including Notice to Mariners No. 24/2017. All previous editions of the Norwegian List of Lights are hereby cancelled.

In this edition we use six digits light numbers in order to use numbers instead of letters (as earlier) to indicate the order of the lights.

GLOSSARY

Norwegian

Båke
Fyrbygning med tårn
Hvitt tårn med belte
Indirekte belysning
Lanterne på stang
Lanterne på stativ
Lanterne på søyle
Lanterne på varde
Lyktehus
Lyktehus på stativ
Lyktehus på søyle
Lyktehus på
underbygning
Lyktehus på varde
Lysbøye
Rødt tårn med 1 hvitt
belte
Rødt tårn med 2 hvite

English

Beacon
Lighthouse with tower
White lighthouse tower with stripe
Flood light
Lantern on post
Lantern on tripod
Lantern on column
Lantern on cairn
Light
Light on tripod
Light on column
Light on framework structure

Light on cairn
Light buoy
Red lighthouse tower with one white stripe

Red lighthouse tower with two white stripes

KYSTVERKET

Kystverkets overordnende mål:

Kystverket skal være en garantist for sjøsikkerhet, legge forholdene til rette for god og sikker utnyttelse av kystsonen for ferdsel, næringsvirksomhet og rekreasjonsformål, sørge for god beredskap mot akutt forurensing og være en effektiv utbygger av havner og farleder.

Kystverket har ansvaret for bl. a.:

- å bygge ut og holde vedlike havner, fyr, merker og andre anlegg under etatens ansvarsområde.
- ved hjelp av fyr- og merkesystemet og andre hjelpemidler for navigasjon, medvirke til størst mulig sikkerhet for trafikken langs kysten
- stille til disposisjon de lostjenester som er påbudt eller ønsket
- trekke opp rammer for og utføre visse kontrollfunksjoner m.v. overfor den kommunale havnevirksomhet
- føre tilsyn med trafikken og ledene langs kysten, herunder drift av "Trafikksentraler"
- delta i internasjonalt samarbeid av betydning for etatens virksomhet
- utføre Nasjonal koordinatortjeneste
- koordinere melding og informasjonsfunksjonen(M & I)
- drift og utvikling av statens beredskap mot akutt forurensing

Kystverkets hovedadministrasjon består av Kystverkets Hovedkontor som ledes av Kystdirektøren. Kystverkets Hovedkontor er inndelt i en kystavdeling økonomi- og administrasjonsavdeling samt juridisk avdeling.

Kystverkets Hovedkontor har følgende adresse:

Kystverkets Hovedkontor
Postboks 1502 - 6025 Ålesund

Tlf: **07847**
Telefax: **70 23 10 08**
e-post: post@kystverket.no

Nasjonal koordinatør for navigasjonsvarsler:

Tlf.: **22 42 23 31** Hele døgnet
Telefaks: **22 41 04 91** Hele døgnet
e-post: navco@kystverket.no

Kystverkets distriktsorganisasjon har 5 regioner som hver ledes av en Regiondirektør.

Merking av Norskekysten

Fyr- og merkesystemet for Norskekysten



Lykter

Det er bortimot 2000 fyrlykter langs norskekysten. De aller fleste er satt opp for å gi sektorlys. Noen få fungerer også som overrett-lykter med andre. I tillegg til at en fyrlykt gir lys for å navigere etter, er den også et dagmerke med sin hvite farge og røde tak.



KYSTVERKET

Kystverkets overordnende mål:

Kystverket skal være en garantist for sjøsikkerhet, legge forholdene til rette for god og sikker utnyttelse av kystsonen for ferdsel, næringsvirksomhet og rekreasjonsformål, sørge for god beredskap mot akutt forurensing og være en effektiv utbygger av havner og farleder.

Kystverket har ansvaret for bl.a.:

- å bygge ut og holde vedlike havner, fyr, merker og andre anlegg under etatens ansvarsområde.
- ved hjelp av fyr- og merkesystemet og andre hjelpemidler for navigasjon, medvirke til størst mulig sikkerhet for trafikken langs kysten
- stille til disposisjon de lostjenester som er påbudt eller ønsket
- trekke opp rammer for og utføre visse kontrollfunksjoner m.v. overfor den kommunale havnevirksomhet
- føre tilsyn med trafikken og ledene langs kysten, herunder drift av "Trafikksentraler"
- delta i internasjonalt samarbeid av betydning for etatens virksomhet
- utføre Nasjonal koordinatortjeneste
- koordinere melding og informasjonsfunksjonen (M & I)
- drift og utvikling av statens beredskap mot akutt forurensing

Kystverkets hovedadministrasjon består av Kystverkets Hovedkontor som ledes av Kystdirektøren. Kystverkets Hovedkontor er inndelt i en kystavdeling økonomi- og administrasjonsavdeling samt juridisk avdeling.

Kystverkets Hovedkontor har følgende adresse:

Kystverkets Hovedkontor

Postboks 1502 - 6025 Ålesund

Tlf: **07847**
Telefax: **70 23 10 08**
e-post: post@kystverket.no

Nasjonal koordinator for navigasjonsvarsler:

Tlf.: **22 42 23 31** Hele døgnet
Telefaks: **22 41 04 91** Hele døgnet
e-post: navco@kystverket.no

Kystverkets distriktsorganisasjon har 5 regioner som hver ledes av en Regiondirektør.

ORGANISASJONEN
(Finnes på internett under www.kystverket.no)

REGION	ADRESSE	ANSVARsomRÅDE
Sørøst	Postadresse; Postboks 1502, 6025 Ålesund Besøksadresse; Kystveien 30, 4841 Arendal Tlf: 07847	Svenskegrensen - Åna-Sira (Østfold, Oslo, Akershus, Buskerud, Vestfold Telemark, Aust-Agder og Vest-Agder)
Vest	Postadresse; Postboks 1502, 6025 Ålesund Besøksadresse; Flathauggt. 12, 5523 Haugesund Tlf: 07847	Åna-Sira - Stad (Rogaland, Hordaland og Sogn og Fjordane fylker)
Midt-Norge	Postadresse; Postboks 1502, 6025 Ålesund Tlf: 07847	Stad - Leka (Møre og Romsdal, Sør og Nord Trøndelags fylker)
Nordland	Postadresse; Postboks 1502, 6025 Ålesund Besøksadresse; Finnesv. 14, 8310 Kabelvåg Tlf: 07847	Leka - Tjeldsundet/Andøya (Nordland fylke)
Troms og Finnmark	Postadresse; Postboks 1502, 6025 Ålesund Besøksadresse; Fiskerivn. 3, 9750 Honningsvåg Tlf: 07847	Tjeldsundet/Andøya - Grense Jakobselv (Troms og Finnmark fylke)

Merking av Norskekysten

Fyr- og merkesystemet for Norskekysten




Lykter

Det er bortimot 2000 fyrlykter langs norskekysten. De aller fleste er satt opp for å gi sektorlys. Noen få fungerer også som overrett-lykter med andre. I tillegg til at en fyrlykt gir lys for å navigere etter, er den også et dagmerke med sin hvite farge og røde tak.



Sektorlys fra fyr, fyrlykter og lanterner

Sektorlys fra fyr, fyrlykter og lanterner er blitt benyttet på norskekysten i over hundre år. Det benyttes tre farger for å skille sektorene fra hverandre, hvit, rød og grønn. Noen fyrlys har bare to farger fordi antall og størrelsen på sektorene gjør dette mest hensiktsmessig.

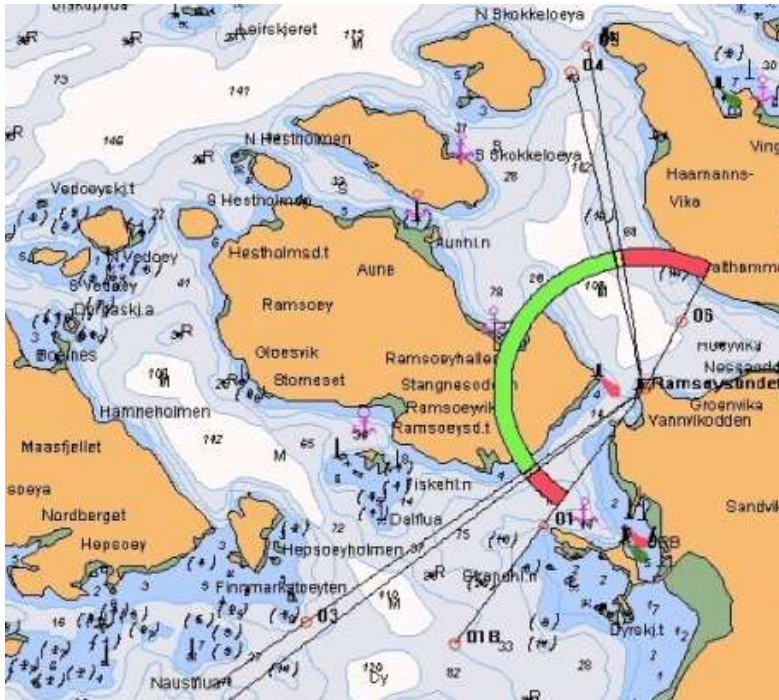


- Sektorer som har fargene rød eller grønn, lyser over urent farvann.
- Det kan forekomme grunner o.l. i de hvite sektorene, men vanligvis signaliserer de "rent" farvann innenfor et avgrenset område.

Merk: Den sjøfarende må imidlertid alltid navigere etter tilhørende kart for å avgjøre om de kan seile i de farvannene som sektorene

avgrensar. Vanligvis skal et sektorlys også sees i sammenheng med andre sektorlys og sjømerker.

Sektorgrensar



Grensen mellom hver sektor er satt på bakgrunn av hva sektorene skal skjerme for.

Dette kan være en større eller mindre grunne, holmer og skjær, et nes, inn mot land og/eller en annen obstruksjon i farvannet (havbruksanlegg etc.). Størrelsen på hver enkelt sektor er oppgitt rettvissende og fra sjøen (i retning mot lyset) i antall grader. Sektorgrensene er angitt med en omtrentlig vinkelrett avstand i meter fra den

obstruksjonen som er nærmest grensen. I noen tilfeller er denne avstanden beskrevet bare som "klar av" obstruksjonen.

Merk: Mellom sektorer av ulik farge vil det alltid være en liten overgangsvinkel, hvor det er vanskelig å avgjøre fargen med sikkerhet. I overgangsvinkelen mellom rød og grønn sektor vil det under vanlige forhold være en smal stripe hvor lyset ser hvitt ut. Skarpheten av overgangene kan variere.

LYSKARAKTERER <i>LIGHT CHARACTERS</i>		Internasjonale forkortelser <i>International abbreviations</i>	De viktigste lyskarakterer skjematisert framstilt <i>The principal characteristics of lights outlined</i> Periode <i>Period</i>
Fast (vedvarende lys av samme styrke og farge)	<i>Fixed (steady light)</i>	F	
Okkulterende (lysperioden er lengre enn mørkeperioden)	<i>Occulting (total duration of light more than dark)</i>	Oc	
Gruppe-okkulterende	<i>Group-occulting</i>	Oc (2)	
Isfase (like lange lys- og mørkeperioder)	<i>Isophase (light and dark equal)</i>	Iso	
Blink (blinket er kortere enn mørkeperioden og blinkene er like lange) Blink	<i>Flashing (total duration of light less than dark)</i> <i>Single-flashing</i>	Fl	
Langblink (blinket har varighet på 2 sek eller lengre)	<i>Long-flashing (flash 2s or longer)</i>	LFI 10s	
Gruppeblink	<i>Group-flashing</i>	Fl (3)	
Hurtigblink (fortrinnsvis 60 blink pr min) Kontinuerlig hurtigblink	<i>Quick (usually 60 flashes per minute)</i> <i>Continuous quick</i>	Q	
Gruppe hurtigblink	<i>Group quick</i>	Q (3) 10s	
Avbrutt hurtigblink	<i>Interrupted quick</i>	IQ	
Rask hurtigblink (fortrinnsvis 120 blink pr minutt) Kontinuerlig rask hurtigblink	<i>Very quick (usually 120 flashes per minute)</i> <i>Continuous very quick</i>	VQ	
Gruppe rask hurtigblink	<i>Group very quick</i>	VQ (3)	
Avbrutt rask hurtigblink	<i>Interrupted very quick</i>	IVQ	
Ultra hurtigblink (fortrinnsvis 240 blink pr minutt) Kontinuerlig hurtigblink	<i>Ultra quick (usually 240 flashes per minute)</i> <i>Continuous ultra quick</i>	UQ	
Avbrutt ultra hurtigblink	<i>Interrupted ultra quick</i>	IUQ	
Morsekode	<i>Morse Code</i>	Mo (K)	
Fast med blink (fast lys, med jevne mellomrom, brutt av et blink med større lysstyrke) Fast med blink	<i>Fixed and Flashing</i>	FFI 10s	
Vekslende (vedvarende lys som skifter farge med jevne mellomrom)	<i>Alternating</i>	Al	

FARGE	COLOUR	
Hvit	White	W
Rød	Red	R
Grønn	Green	G
Gul	Yellow	Y
Oransje	Orange	Or

Bunnfaste merker med lys

De fleste lanterner som er satt opp langs norskekysten er rundtlysende hvite, røde eller grønne. Noen få har sektorlys. Lanternene markerer grunner, tørrfall, holmer og skjær, utstikkende nes og andre hindringer.



Konstruksjon

Lanternene langs norskekysten er satt på forskjellige typer konstruksjoner, avhengig av hvilket miljø og farvann de er plassert i. Dette kan være alt fra en enkel stang, til trebeininger eller annet. Dersom dagmerke-funksjonen er viktig er de montert på betongsøyler eller andre kraftige konstruksjoner.



Lysspesifikasjon

Fra innseilinga til Melbu havn, en vindfull novemberdag.
(Foto: Bjørn Eide)

De røde og grønne lanternene er så langt det er mulig plassert i ytterkanten av en hindring. Men den sjøfarende må være oppmerksom på at det også kan være urent farvann på den "riktige" siden av lanteren. Dette fordi det av praktiske årsaker ikke har latt seg gjøre å plassere den lenger ute.

De hvite lanternene kan være plassert midt oppe på en obstruksjon for å markere dens lokasjon. Det er viktig å kontrollere farvannet opp mot sjøkartet for å avgjøre hvor nær en kan gå en lanterne.

De fleste lanternene på kysten er solcelledrevet. Derfor har de ofte lyskarakteren Q (hurtigblinkene) eller Fl (ett eller flere blink hvert tidsintervall), men noen kan ha en Iso-karakter på grunn av omliggende fyrlys etc. Lysrekkevidden til en solcelledrevet lanterne er også relativt kort.

Overett-lys og -merker

I enkelte leder langs norskekysten er det satt opp parvis fyrlys og/eller dagmerker som fungerer som overett merking (ledsmerker). Dette for å gi den sjøfarende en ledestrek å forholde seg til. Ledstreken er angitt i grader rettvise i kompassets retning i kartet og i fyrlisten. Vanligvis oppgis retningen imot overett merkene, men i tillegg kan også retningen fra oppgis. Lanterner og merker blir også to og to sammen brukt som overett. Noen lanterner kan være rundtlysende, andre kan lyse ut i en samlet sektor. Merkene kan være to trebåker satt overfor hverandre, eller to trekantner hvor den nederste er plassert med spissen opp og den øverste med spissen ned. Det kan også være to røde firkanter, hvor merkene er overett når disse står rett overfor hverandre.



Indirekte belysning

Indirekte belysning er et fast gult lys fra en lyskaster som lyser opp et område. Dette området kan være en odde, skjær, molohode, brokar eller konstruksjoner som for eksempel en fyrlykt er montert på.



Hensikten med indirekte belysning er å gi den seilende en viss effekt av "dagnavigasjon" hvor man bedre kan se og bedømme avstanden til et begrenset område og i tillegg se et opplyst dagmerke selv om det er mørkt. Ofte blir dette forsterket ved bruk av reflekser og/eller hvit farge.

Den seilende vil bare se det som blir opplyst, ikke selve lyskilden fra den indirekte belysningen. Lyskasteren som skaper det indirekte lys kan være festet på en stolpe, på en fyrlykts konstruksjon, under en bro, på ei kai mast, osv.

Hurtigbåtmerke med indirekte belysning - HIB



Merke som i utgangspunktet ble designet for hurtiggående fartøy, består av en lanterne øverst, og med indirekte belysning mot / på en plogformet / triangulær konstruksjon, som peker mot farbar led. Kystverket har utviklet og satt opp en god del av disse sjømerkene, som man kun finner langs norskekysten.

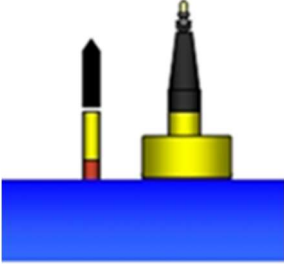
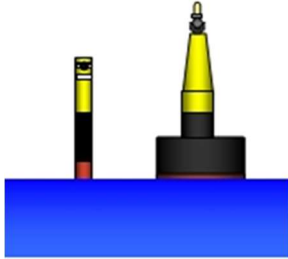

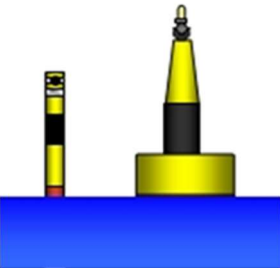
Flytende merker

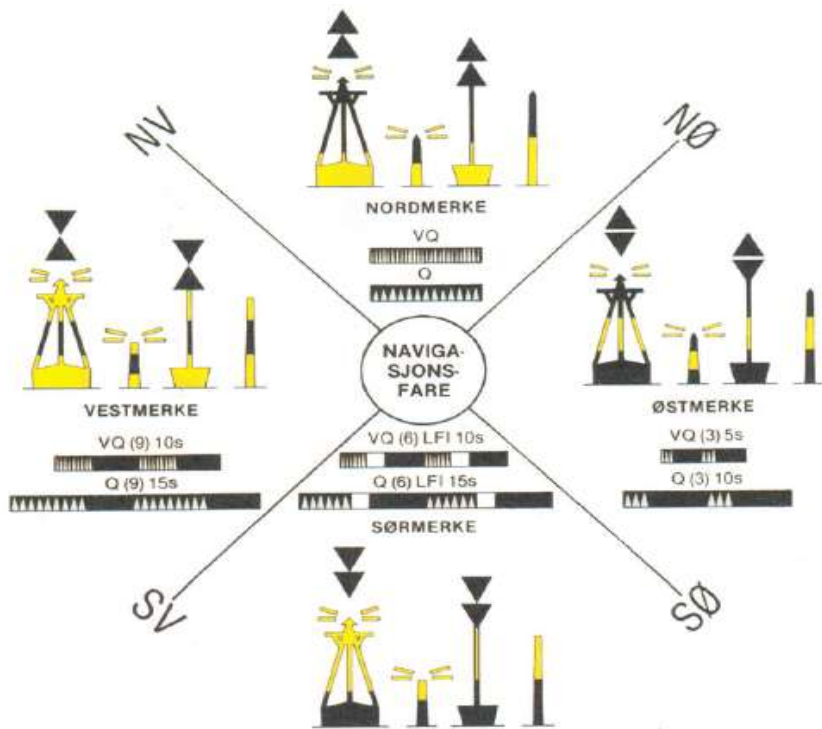
Standarden for de norske flytende sjømerker, bøyer og staker, er i dag i tråd med IALA's maritime bøyesystem, som deler verden inn i to regioner, A og B. Norge ligger i region A. På grunn av det tøffe klimaet langs norskekysten har man valgt å sløyfe toppmerkene på de fleste bøylene og stakene som er blitt satt ut, da disse lett blir ødelagt og revet bort av vær og vind.

Kardinalsystemet - kompassavmerking

Definisjon av kardinalkvadranter og merker er gitt ved de fire kvadrantene (nord, øst, syd og vest), og er begrenset av de rettvisende peilinger NV-NØ, NØ-SØ, SØ-SV, SV-NV, sett fra punktet som skal avmerkes.

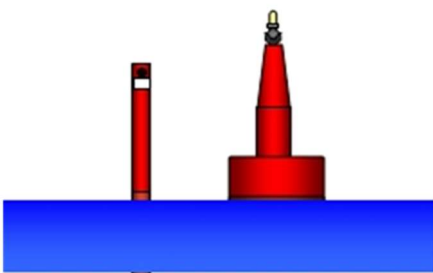
Et kardinalkvadrant har navn etter den kvadrant det er plassert i. Kardinalmerkets navn angir at merke skal passeres på den siden som navnet tilsier

<p>Nord kardinalmerke</p>  <p>Farge: Svart over gul.</p> <p>Lyskarakter: QW, hurtige hvite blink, eller VQW, veldig hurtige hvite blink</p> <p>Refleks: Ett blått over gult refleksbånd</p>	<p>Syd kardinalmerke</p>  <p>Farge: Gul over svart.</p> <p>Lyskarakter: Q(6) +LFI W 15s, 6 hurtige hvite blink + et langt hvert 15 sekund, eller 6 veldig hurtige hvite blink + et langt hvert 10 sekund.</p> <p>Refleks: Ett gult over blått refleksbånd.</p>
<p>Øst kardinalmerke</p>  <p>Farge: Svart med et enkel gult belte.</p> <p>Lyskarakter: Q(3) W 10s, 3 hurtige hvite blink hvert 10 sekund eller VQ(3) W 5s, 3 veldig hurtige hvite blink hvert 5 sekund.</p> <p>Refleks: To blå refleksbånd over hverandre.</p>	<p>Vest kardinalmerke</p>  <p>Farge: Gul med et enkel svart belte.</p> <p>Lyskarakter: Q(9) W 15s 9 hurtige hvite blink hvert 15 sekund eller VQ(9) W 10s, 9 veldig hurtige hvite blink hvert 10 sekund.</p> <p>Refleks: To gule refleksbånd over hverandre.</p>



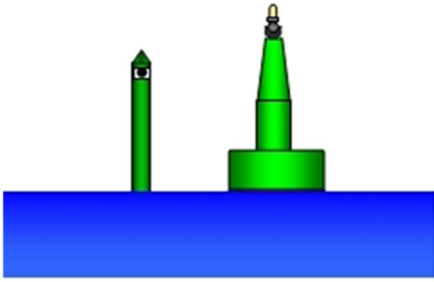
Lateralssystemet region A - sideavmerking

Lateralmerker er brukt i forbindelse med en valgt hovedretning, hovedsakelig for godt avgrensede leder og kanaler. Disse merker viser babord og styrbord side av leden som skal følges



Babord lateralmerke

Farge: Rød.
Lyskarakter: Hvilken som helst.
Refleks: Ett rødt refleksbånd.



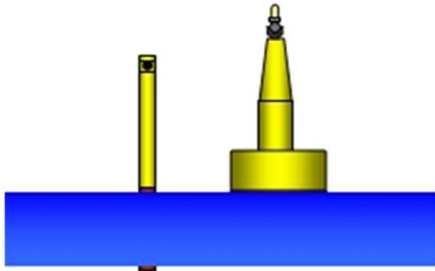
Styrbord lateralmerke

Farge: Grønn.

Lyskarakter: Hvilken som helst.

Refleks: Ett grønt refleksbånd.

Andre flytende merker

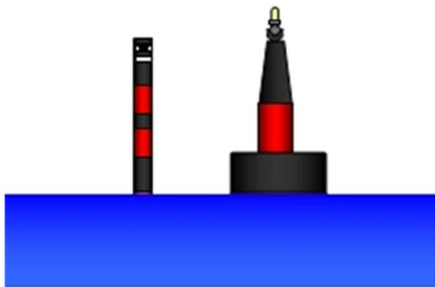


Spesialmerke

Farge: Gul.

Lyskarakter: Fl (4) Y, gule gruppe blink, eller andre gule blink som ikke kan forveksles med hvite lys sine karakterer

Refleks: Ett gult refleksbånd.

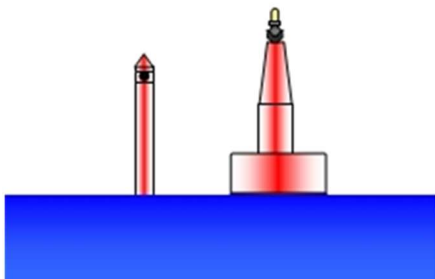


Merke for frittliggende grunne

Farge: Svart med ett eller flere røde belter.

Lyskarakter: Fl (2) W, hvite gruppe blink som ikke kan forveksles med kardinalsystemet.

Refleks: Ett blått over rødt refleksbånd.



Senterledsmerke

Farge: Røde og hvite vertikale striper.

Lyskarakter: Iso W, Isofase hvitt blink eller Lfl W 2s, 2 lange hvite blink hvert 10 sekund.

Refleks: Ett rødt over hvitt refleksbånd.

BRUK AV REFLEKS PÅ SJØMERKER I NORSKE FARVANN

Lateralmerker (Sideavmerking)	Ett grønt refleksbånd på styrbord side i leias hovedretning	 Grønn
Lateralmerker (Sideavmerking)	Ett rødt refleksbånd på babord side i leias hovedretning	 Rød
Spesialmerker	Ett gult refleksbånd	 Gul
Senterledsmerker	Ett rødt over hvitt refleksbånd	 Rød  Hvit
Frittliggende grunner/farerer	Ett blått over rødt refleksbånd	 Blå  Rød
Kardinalmerker (Kompassavmerking)	Nord merke Ett blått over gult refleksbånd	 Blå  Gul
	Øst merke Ett blått over blått refleksbånd	 Blå  Blå

	Syd merke Ett gult over blått refleksbånd	 Gul  Blå
	Vest merke Ett gult over gult refleksbånd	 Gul  Gul

På flytende merker benyttes normalt refleksbånd av 20 cm bredde i samme farge som feltene de festes på, dog således at blå her erstatter sorte. På faste merker kan feltene som er påsatt refleks variere noe i størrelse.

Feil og mangler ved oppmerkingen/meldingstjeneste

Melding til Kystverket

Da de aller fleste hjelpemidler for navigasjon er uten stadig vakthold, kan Kystverket være uten kjennskap til feil og mangler. Det er derfor av stor viktighet at sjøfarende melder fra om uregelmessigheter som de måtte oppdage. Melding bes gitt til *Nasjonal koordinator for navigasjonsvarsler* som har følgende adresse:

Kystverket Sørøst

NAVCO

Serviceboks 625

4809 ARENDAL

Tlf **22 42 23 31**

(Hele døgnet)

Fax **22 41 04 91**

(Hele døgnet)

e-post navco@kystverket.no

Vakthavende koordinator videreformidler meldingen til rette instans, slik at uregelmessigheten blir brakt i orden så raskt som mulig. Eventuelle navigasjonsvarsler utstedes så etter egne retningslinjer.

Navigasjonsvarsler

Norge er med i et internasjonalt samarbeid om navigasjonsvarsler, World-Wide Navigational Warning Service (WWNWS). Dette regulerer hele varslingstjenesten, både med hensyn på hvilke uregelmessigheter eller hendelser som skal varsles og meldingens utforming.

En forutsetning for utstedelse av et ordinært navigasjonsvarsel, er at hendelsen er til fare for skipsfarten og er av plutselig art. Varsel sendes da på norsk og engelsk over kystradiostasjonene på telefoni og NAVTEX 518kHz.

For at et varsel skal ha størst mulig interesse for de sjøfarende, blir de kunngjort over de kystradiostasjonene som geografisk er i det området som varslet omhandler. Det vil på telefoni foregå etter følgende inndeling:

SJØKART	KYSTRADIOSTASJON
1-9	Tjøme
10-23	Rogaland
24-49	Florø
50-87	Bodø
88-116	Vardø

Meldingene gis én av følgende prioriteringer:

-VITAL (V)

-IMPORTANT (I)

-ROUTINE (R)

-Livsviktige (V) og viktige (I) meldinger sendes ut over kystradiostasjonene på telefoni straks etter mottak, og gjentas to ganger i de påfølgende faste sendetider.

-Rutinemeldinger (R) sendes på telefoni tre ganger i de faste sendetidene.

Gyldige navigasjonsvarsler repeteres en gang i døgnet i inntil syv dager, deretter gjentas navigasjonsvarslets nummer som fortsatt gyldig (still in force) i alle faste sendetider inntil kansellering. Kun helt spesielle navigasjonsvarsler vil unntaksvis bli gjentatt i sin helhet utover syv dager.

I NAVTEX-systemet finnes en tilsvarende inndeling, der sjøkartnummeret avgjør hvilken sender som blir benyttet.

Denne er ikke nøyaktig sammenfallende med inndelingen for telefoni, men prinsippet om at meldingene skal ut der de har interesse, er ivaretatt også her.

-Livsviktige (V) meldinger sendes omgående, om nødvendig kan pågående sending fra en annen stasjon stoppes.

-Viktige (I) meldinger sendes ved første anledning når frekvensen er ledig.

-Rutinemeldinger (R) sendes bare i de faste sendetidene.

Gyldige navigasjonsvarsler repeteres fortløpende i de faste sendetidene inntil de blir kansellert, eller maksimalt 42 døgn.

Alle navigasjonsvarsler nummereres fortløpende.

Etterretninger for sjøfarende (Efs)

Statens kartverk Sjø gir hver 14. dag ut et hefte med kunngjøringer, kalt *Etterretninger for sjøfarende (Efs)*. Her er det mulig å informere skipsfarten om forhold som ikke blir kunngjort som navigasjonsvarsel. Meldinger om havarier og skader på navigasjonsinstallasjoner som ikke påregnes utbedret i løpet av tre uker, kunngjøres her.

Feil ved fyrbelysningen

Meldinger om feil ved fyr, fyrlykter og lysbøyer samt andre meldinger som antas å ha stor navigasjonsmessig betydning kunngjøres uten opphold. Feil ved lanterner kunngjøres ikke med mindre lanternen inngår i en overett eller anses å være spesielt viktig.

Havarete installasjoner uten lys

Meldinger om havarete jernstenger, staker, båker og varder blir bare unntaksvis kunngjort som navigasjonsvarsel.

Planlagt arbeid

Ren informasjon om for eksempel dykking/undervannsarbeid langs kaier eller arbeid på bruer som ikke representerer noen fare for sjøfarende, blir normalt ikke kunngjort som ordinært navigasjonsvarsel. Det forutsettes at Sjøveisreglene blir fulgt, og at vaktbåt blir benyttet hvis nødvendig. Meldinger om slike forhold skal kunngjøres i "Etterretninger for Sjøfarende".

Drivende gjenstander

Melding om drivende gjenstander kunngjøres normalt ikke som navigasjonsvarsel. Dog gjøres det i hvert enkelt tilfelle en vurdering, slik at gjenstander som anses å utgjøre en fare for skipsfarten, så som store jernkonstruksjoner, containere og lignende, vil bli varslet.

Slep

Melding om slep av fartøyer/lektene sendes normalt ikke ut som navigasjonsvarsel. Det samme gjelder utsleping av større konstruksjoner. Dette blir å betrakte som ordinære operasjoner til sjøs, og dermed gir Sjøveisreglene nødvendige retningslinjer både med hensyn på lanterner/signalfigurer og manøvrering. Andre typer slep vil vurderes i hvert enkelt tilfelle. Ved behov kan spesielle slep kunngjøres i "Etterretninger for Sjøfarende"

Militære øvelser/Skytevarsler

Meldinger om militære øvelser/skytevarsler tas inn i "Etterretninger for Sjøfarende" og sendes normalt ikke som navigasjonsvarsel.

Særlige forhold

Det forekommer enkelte havarier på grunn av påseilinger. I slike tilfeller vil Kystverket holde skadevolderen ansvarlig for kostnadene.

I farvann hvor det er is, må en regne med at lys kan være sluknet fordi tilsynet ikke kan komme til installasjonen. Lysbøyer kan bli inndratt uten forhåndsvarsel når isforholdene gjør det påkrevd.

Under mobilisering eller krig må en regne med uregelmessigheter ved hele merkesystemet.

Navigasjonsvarsel-tjenesten (WWNWS) :

- Navarea warnings SafetyNet på satelitt. (INMARSAT)
- Coastal warnings NAVTEX 518 KHz og Telefoni

FORKLARINGER

Kunngjøring

Etter nyetableringer eller forandringer av hjelpemidler for navigasjon sendes melding om dette til Kartverket, v/ Sjødivisjonen, for ajourføring av sjøkartene og kunngjøring til de sjøfarende Efs (Etterretninger for sjøfarende). Nye anlegg blir vanligvis ikke satt i drift før de er kunngjort i Efs. Når det gjelder omskjerminger blir disse normalt kunngjort på forhånd.

Posisjonsangivelse

Geografiske posisjoner er vist i grader og minutter, med fire desimaler på minuttet. De oppgitte posisjonene kan være omtrentlige og er tatt med som hjelp til å identifisere hjelpemidler for navigasjon på kart. Det er mulig å finne forskjeller på opp til flere tiendedels minutter mellom disse posisjonene og de som er på kart som brukes, som et resultat av variasjonene mellom geodetiske referansesystemer.

Kystverket har startet arbeidet med å få alle punkter i det geodetiske referansesystem WGS84. Dette er det system som i hovedsak vil bli brukt i elektroniske kartsystemer.

Plassering av fyrbelysningen

I fartsrenner vil fyrbelysningen på grunn av bunnforholdene m.m. som regel være anbrakt i en viss avstand fra rennekantene, uten at det er mulig å angi avstanden nærmere i de enkelte tilfeller. Ved passering bør en være oppmerksom på dette.

Lysbøyer

Lysbøyer hører til de flytende sjømerker, og må derfor ikke anses som fullt sikre referansepunktet for navigeringen. Posisjonen for disse er ikke helt fast, men endres noe med sjø og vind. De kan ved feil eller ekstreme værforhold bli brakt ut av posisjon eller drive av. Navigeringen bør derfor foregå ved hjelp av faste punkter. Lysbøyer er ikke faste punkter, bare varselmerker.

Fyrlisets karakter/driftsform

Det finnes i dag ca 5000 fyr, lykter, lanterner og lysbøyer langs kysten som Kystverket er ansvarlig for. Til drift av fyrlyktene benyttes mange energikilder så som nettdrift, batterier og solcelledrift. Den karakter og lysstyrke som blir valgt er i stor grad avhengig av hvilken driftsform lykten har. For de sjøfarende er det ønskelig å ha en god lysstyrke uten for mange og lange mørkeperioder. Dette er også et mål for Kystverket. Disse kravene lar seg imidlertid ikke tilfredsstillende der hvor lyktene ligger vanskelig til.

For å oppnå en rasjonell drift og av økonomiske årsaker blir en del av lyktene gitt karakterer som forbruker lite energi, så som isofase eller blinkkarakterer av forskjellig slag.

På de elektriske lyktene gjøres nettstrømmen normalt om til

12 V likestrøm. Likeretteren gir kontinuerlig strøm til lyskilden og en batterireserve som til enhver tid vil være oppladet. Ved strøbrudd vil batterireserven automatisk levere strøm så lenge det er kapasitet.

Kystverket har god erfaring med solcelledrift på fyrlys. De installasjoner Kystverket har i drift ved hjelp av solceller har god driftssikkerhet. Det vil si at tilgjengeligheten er i gjennomsnitt bedre enn 99,9 %.

Lysstyrken varierer for de forskjellige installasjonstyper. Nedenfor følger en oppstilling over normale lysstyrker for hvitt lys:

Elektrisk, batteri	:100 - 1500 cd
Elektrisk, nett	:200 - 4000 cd
Solcelle	: 50 - 1500 cd
Vindgenerator	:380 - 1500 cd

LED-teknologi har også inntatt Kystverkets navigasjonsinnretninger, og vil på sikt erstatte utgående glødetråd- og halogen-teknologi. LED benyttes i dag i hovedsak på rundtlysende lanterner, men vil i økende grad erstatte lyskilden i sektorlyktene. Disse baserer seg fremdeles i hovedsak på gammel teknologi -

I tillegg til pærestørrelsen innvirker linsestørrelsen på lysstyrken. Linsene er av den såkalte Fresnel type som finnes i flere størrelser inndelt fra 1. til 6. orden:

1. orden 1840 mm innvendig diameter
2. orden 1400 mm innvendig diameter
3. orden 1000 mm innvendig diameter
4. orden 500 mm innvendig diameter
5. orden 375 mm innvendig diameter
6. orden 300 mm innvendig diameter

I de skjermede fyrlyktene blir det benyttet 4. og 6. ordens linser.

I overettlyktene blir det gjerne benyttet holofotlinse. Dette er en samlelinse som gir et kraftig lys over en forholdsvis liten sektor.

Lysvidde av fyrbelysningen

Den optiske lysvidde for fyrbelysningen er definert som den avstanden hvor den gir en belysning av øyet på 0,2 microlux. Den nominelle lysvidde er definert av IALA (International Association of Lighthouse Authorities) som lysvidden av et lys i en atmosfære hvor den meteorologiske siktbarhet (MOR) er 10 nautiske mil ved et kontrastforhold på 0,05 (i samsvar med en atmosfærisk transmisjonsfaktor på 0,74). Som betegnelse for lysintensiteten av fyrbelysningen benyttes enheten candela

(cd). Den lysvidden som er oppgitt i fyrlisten er den nominelle lysvidden (det er i noen utstrekning tatt hensyn til evt. bakgrunnsbelysning). Ved hjelp av diagrammet på s. 27 kan lysvidden beregnes også for annen sikt. For fyr hvor den nominelle optiske lysvidden er større enn den geografiske lysvidden, er den geografiske lysvidden oppgitt. Lysets høyde er regnet fra middelhøyvann og den geografiske lysvidden er regnet etter en øyehøyde på 5 meter.

Er en i en annen høyde over havflaten, kan en ved hjelp av tabellen på side 26 finne den geografiske lysvidden som svarer til øyehøyden. For fyr som har lys av ulik styrke, noe som er tilfelle hvis fyret har både hvitt og farget lys, eller fast lys og blink er lysvidden oppgitt for hvert slags lys.

Tilstanden i atmosfæren har stor innvirkning på den avstanden en kan observere fyrlyset. Lyset kan bli svekket av tåke, dis, støv og røyk. På den annen side kan refraksjon ofte føre til at lys blir observert på større avstand enn under normale omstendigheter. I områder med vinterforhold kan lykteglassene bli dekket av is eller snø, noe som vil redusere

lysvidden i betydelig grad og også kunne gi lyset en tilsynelatende annen farge.

Den økende bruk av belysning på land, særlig i tett befolkede områder kan gjøre det vanskelig å skille fyrbelysningen fra den øvrige belysning. De sjøfarende bør melde slike tilfeller til Kystverket slik at det kan gjøres tiltak for å bedre forholdene.

Skjerming av fyrbelysningen

Fargede sektorer, røde eller grønne, lyser gjerne over urent farvann. Det kan imidlertid også forekomme grunner o.l. i hvite sektorer.

Mellom sektorer av ulik farge vil det alltid være en liten overgangsvinkel, hvor det er vanskelig å avgjøre fargen med sikkerhet. I overgangsvinkelen mellom rød og grønn sektor vil det under vanlige forhold, p.g.a. fargeblandingen være en smal stripe hvor lyset ser hvitt ut. Skarpheten av overgangen avhenger av utstrekningen på lyskilden og avstanden til skjermen eller det fargede filter.

For den nye LED-teknologien, og de såkalte skjermbare LED-lanternene som i økende grad erstatter gammel teknologi (med egenskaper som beskrevet over), vil sektorovergangene bli mye skarpere - fargen vil gå direkte over fra f.eks. rød til grønn.

Når lykterutene er våte kan overgangsvinkelen mellom to sektorer bli noe større enn ved tørre lykteruter. Under yr, eller når lykterutene er dogget, kan det hende, i overgangen mellom hvit og farget sektor og mellom hvit og mørk sektor, at grensen for det hvite lyset blir flyttet betraktelig inn i den fargede eller mørke sektoren. Under slike forhold vil normalt det grønne og røde lyset vise seg blekere enn vanlig. Ved navigering i en sektor nær den ene grensen må en være oppmerksom på dette.

Er det is på lykterutene kan det hende at de fargede sektorene ser ut som hvite.

Lysgrensene er oppgitt rettvise og fra sjøen (i retning mot lyset) i grader fra 0° til 360°, med retningen nord som 0° og videre med sola til 360° (se fig. 1).

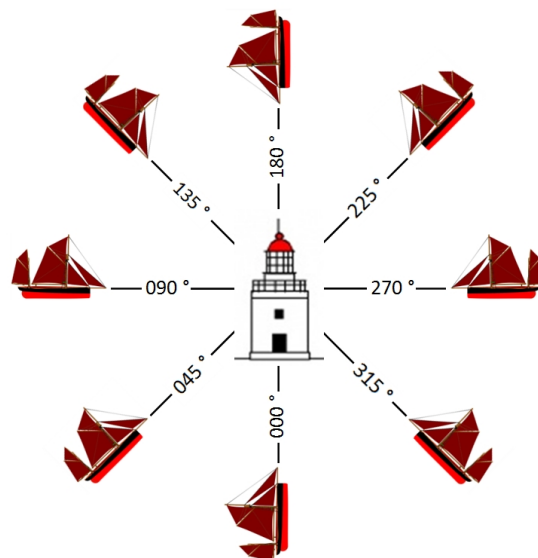


Fig. 1 Fyrbelysningens lysgrenser

Merking av broer

Ved de fleste broer er det behov for særskilt oppmerking med hensikt på broenes og fartøyenes sikkerhet. Bakgrunnen for dette kan være bl.a. begrenset seilingshøyde, vanndybde og bredde av seilløpet. Oppmerkingen foretas i samsvar med "IALA rekommandasjon for merking av faste broer over navigerbart farvann", som i hovedsak går ut på følgende:

1. Røde og grønne lys for lateralmerking av broene.
2. Hvite lys for å markere senter av seilløpet.
3. Indirekte belysning av broene i seilløpet.

Racon benyttes også til å markere "det beste stedet for passasje" under en bro.

Indirekte belysning

Indirekte belysning er i de senere år mye brukt i "Hurtigbåtleder". Denne belysningen vil være et **Fast lys** og vanligvis lyse på et punkt. Disse punktene kan være en odde, skjær, malt punkt eller en plassert trekant/stang i leden med selvlysende refleks.

Lanterne på stang med indirekte belysning på trekant, HIB (Hurtigbåtmerke m. indirekte Belysning)

De senere årene er det blitt satt opp en god del sjømerker langs kysten som er spesialdesignet for hurtiggående fartøy. Disse merkene har betegnelsen "Lanterne på stang med indirekte belysning på trekant". Merket har en lanterne på toppen som har en lyskarakter eller et fast lys. I tillegg er det montert en lyskaster som lyser opp en trekant. Trekanten er merket med refleks og tall som følger.

- Styrbord lateral (merkene som en skal ha på sin styrbord side i seilings retning) har oddetall med grønn refleks.

- Babord lateral har tilsvarende partall og rød refleks.

Unntaksvis kan slike merker ha hvit refleks og et tall. Denne står plassert slik at man kan seile på begge sider av merket, eller har funksjon som rundingsmerke.

Merket kan være plassert både på land og i sjøen. Lyskasteren på de merkene som er plassert på land kan i noen tilfeller også ha den effekten at den lyser opp en del av terrenget rundt merket.



Fig.2 HIB, Lanterne på stang med indirekte belysning på trekant

Slike anlegg og innretninger må ikke nyttes til fortøyning eller fjernes, flyttes, forandres eller skjermes m.v. uten særskilt tillatelse av Hovedkontoret.

Vedlikehold av oppmerkingen

Det fortløpende vedlikehold av oppmerkingen blir foretatt av Kystverket. Dette arbeide inkluderer vedlikehold av fyr, lykter, lanterner, lysbøyer, staker, racon, (maritime radiofyr), radiofyr og faste merker av forskjellige slag.

Lovbestemmelser

Det vises til Lov av 8. juni 1984 om havner og farvann m.v. hvor bl.a. følgende er bestemt:

§ 7. (fyrlys og sjømerker m.v.).

Departementet har overoppsyn med og ansvar for utbygging og drift av fyrlys, sjømerker og andre navigasjons-hjelpemidler, og for farledene, hvor ikke kommunen har ansvar etter § 16.

Merking av akvakulturanlegg. Krav til lysstyrke.

Når det gjelder merking av akvakulturanlegg vises det til "Forskrift om farvannsskilt og navigasjonsinnretninger" - Vedlegg 2 - merking av akvakulturanlegg - se lovdata.

Det er videre utarbeidet gitte standardvilkår vedrørende merkingen, der det heter at anlegg skal utstyres med blinkende gult lys på hjørnene av anlegget som vender ut mot farleden / farvannet. Bestemmelsen om blinkende gult lys er gitt i henhold til "IALA's maritime buoyage system", vedrørende spesialmerker. Som det fremgår av IALA reglene er det en del karakterer som ikke kan benyttes, dette gjelder karakterene benyttet i kardinalsystemet, og heller ikke karakterene FI(2), Iso, Oc, LFI 10s eller morse signal "A".

For å unngå at noen av de karakterer nevnt over blir brukt, heter det i foreskriftene at lysene skal ha en blinkkarakter fra 3 til 5 sekunder. Dette innebærer en I=50 candela (dvs.ca.3 Watts pære i linse), ved liten bakgrunnsbelysning. Ved sterk bakgrunnsbelysning øker behov for kraftigere lysintensitet radikalt.

Kystverket Hovedkontor har ikke satt generelle krav til (I) lysintensitet, men anmoder at lysene er synlige på 2 nm.

Kystverket Hovedkontor kan fastsette forskrifter og treffe enkeltvedtak om lokalisering, utforming og tekniske krav til fyrlys, sjømerker og farvannsskilt som skal regulere ferdselen.

Kystverkets Hovedkontor gir tillatelse til oppsetting av fyrlys, sjømerker, farvannsskilt og anlegg for trafikkovervåkning.

Kontinentalsokkelen

Faste installasjoner på den norske kontinentalsokkelen har lyssignaler iht. forskrift. Som hovedbelysning skal installasjonene ha et blinkende hvitt lys som viser morsetegnet "U" hvert 15. sekund. Dette lyset skal ha en nominell lysvidde på minst 15 nm. i alle retninger. I tillegg til hovedlyset skal det være et rødt lys med samme karakter som dette for å markere de horisontale ytterender av anlegget med unntak av ytterender som allerede er markert med hovedlys. Tilleggslysene skal være synlig over en så stor sektor som mulig og ha en nominell lysvidde på minst 3 nm.

Henholdsvis hovedlys og tilleggslys skal hver for seg være i fase.

Det er i noen grad installert Racon på faste installasjoner på kontinentalsokkelen. Se liste over Racon (maritime radarfyr).

FORKORTELSER

Forkortelser i listen er så langt mulig i samsvar med de som benyttes i norske sjøkart.

TYPEBETEGNELSER

1. plass i typebetegnelsen beskriver installasjonstypen:

BF = Bifyr - innretning i tilknytning til fyrstasjon.

DN = Differensiell Navigasjon.

FL = Fyrlykt. Linse og lyskilde anbrakt i hus e.l.

FS = Fyrstasjon, automatisk, ubemannet. Et anlegg hvor linse og lyskilde er anbrakt i hus, tårn eller spesielle bygg.

HIB = Lanterne på stang med indirekte belysning på trekant.

IB = Indirekte belysning. Punktbelysning med fast lys.

LA = Lanterne. En innretning hvor linsen med eller uten beskyttelsesglass utgjør en del av den bærende og kapslende del av konstruksjonen.

LB = Lysbøye. En flytende innretning for farvannsmerking med en lanterne som lyskilde.

OV = Overett

PA = Passive hjelpemidler for navigasjon.

RA = Racon (Maritimt radarfyr). En innretning som gir utslag på radar ved aktiv signalgiving.

2. plass i typebetegnelsen beskriver energikilden:

RF = Radiofyr (Radiobeacon). En innretning som avgir kjenningsignal i frekvensbåndet for radiofyr, og som benyttes til radiopøiling og utsendelse av DGPS korreksjoner.

BG = Bølgegenerator

EA = Aggregat. (Aggregat er en innretning som drives av olje eller gass.)

NA = Energi fra nett med aggregatreserve.

NB = Energi fra nett med batterireserve, sekundærbatteri.

NE = Energi fra nett uten reserve.

NP = Energi fra nett med batterireserve, primærbatteri.

NV = Energi fra nett med vindgenerator som reserve.

NX = Andre kombinasjoner.

PC = Primærceller.

SC = Solcelleenergi.

SV = Hybridanlegg, solcelleenergi/vindgenerator.

VG = Vindgenerator.

XX = Andre kombinasjoner/kilder.

Linstørrelse, 1. - 6. orden, kan være angitt foran typebetegnelsen og evt. BL for blinklinse og HL for holofotlinse. PR - privat eller HV - kommunalt havnevesen, eller tilsvarende, vil være angitt etter typebetegnelsen hvor det er aktuelt.

Forklaring til diagrammet for beregning av fyrs lysvidde ved forskjellig sikt (s. 24)

Av diagrammet kan en beregne den avstand en kan vente og se fyret på ved forskjellig sikt.

Sikten er i diagrammet angitt med tallene fra 0 til 9 - det siste tall angir usedvanlig god sikt.

En går inn med fyrets nominelle optiske lysvidde i nautiske mil fra rubrikk 6 i fyrlisten og følger den loddrette linjen herfra til skjæringspunktet med kurven for den sikt en har, og videre

vannrett fra dette punktet til siden av diagrammet hvor en kan lese av avstand en kan vente og se fyret på.

Eksempel:

Et fyrs optiske lysvidde er oppgitt til 10 nautiske mil. Sikten antas å være 0,5 nautisk mil. Avstanden som en kan vente og se fyret på, finnes da å bli noe over 1 nautisk mil.

Diagrammet kan også benyttes for å finne omtrentlig meteorologisk optisk sikt; når f.eks. et lys med en nominell

lysvidde på 20 nautiske mil blir observert på en avstand av 12 nautiske mil vil den meteorologiske optiske sikt være omkring 5,4 nautiske mil.

Abbreviations

Description

BF	Secondary light (dual lighthouses)
DN	Differential navigation
FL	Small lighthouse
FS	Lighthouse with tower or buildings (manned in former days)
HIB	Lantern on post with concealed lightning on triangle
IB	Indirect lightning (concealed lightning)
LA	Lantern
LB	Light Buoy
OV	Leading lights (front and rear light)
PA	Passive nav. aids
RA	Racon
RF	Radiobeacon
BG	Wave power plant
EA =	Aggregate (diesel or gas)

NA =	Electricity supplied from the power grid with aggregate backup
NB =	Electricity supplied from the power grid with secondary battery backup
NE	Electricity supplied from the power grid without backup
NP	Electricity supplied from the power grid with primary battery backup
NV	Battery
NX	Electricity supplied from the power grid with wind generator backup
PC	Primary cells (disposable batteries)
SC	Solar energy (panels)
SV	Hybrid (Ex; Solar energy combined with wind generator)
VG	Wind generator
XX	Other combinations

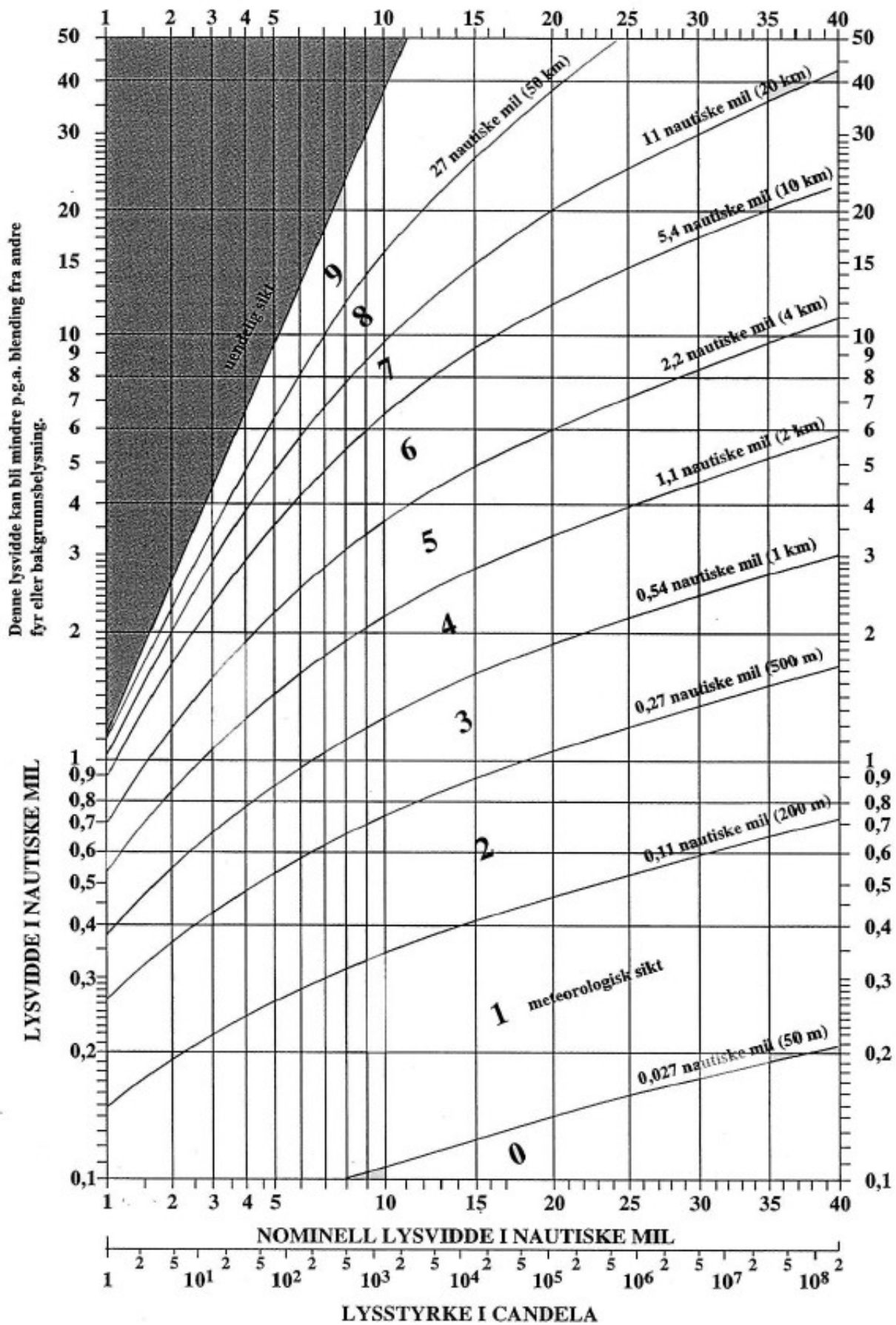
TABELL OVER GEOGRAFISKE LYSVIDDER I NAUTISKE MIL

hf =

lys-

høyde (m)	ho = øyehøyde (m)																				
	0	1	2	3	4	5	6	7	8	9	10	12	14	16	18	20	22	24	26	28	30
1	2,1	4,2	5,0	5,7	6,2	6,7	7,2	7,6	8,0	8,3	8,7	9,3	9,9	10,4	10,9	11,4	11,8	12,3	12,7	13,1	13,5
2	2,9	5,0	5,9	6,5	7,1	7,6	8,0	8,4	8,8	9,2	9,5	10,1	10,7	11,3	11,8	12,2	12,7	13,1	13,5	13,9	14,3
3	3,6	5,7	6,5	7,2	7,8	8,3	8,7	9,1	9,5	9,8	10,2	10,8	11,4	11,9	12,4	12,9	13,4	13,8	13,2	14,6	15,0
4	4,2	6,2	7,1	7,8	8,3	8,8	9,3	9,7	10,0	10,4	10,7	11,4	11,9	12,5	13,0	13,5	13,9	14,3	14,8	15,2	15,6
5	4,7	6,7	7,6	8,3	8,8	9,3	9,7	10,2	10,5	10,9	11,2	11,9	12,4	13,0	13,5	14,0	14,4	14,8	15,3	15,7	16,0
6	5,1	7,2	8,0	8,7	9,3	9,7	10,2	10,6	11,0	11,3	11,7	12,3	12,9	13,4	13,9	14,4	14,9	15,3	15,7	16,1	16,5
7	5,5	7,6	8,4	9,1	9,7	10,2	10,6	11,0	11,4	11,7	21,1	12,7	13,3	13,8	14,3	14,8	15,3	15,7	16,1	16,5	16,9
8	5,9	8,0	8,8	9,5	10,0	10,5	11,0	11,4	11,8	12,1	12,5	13,1	13,7	14,2	14,7	15,2	15,6	16,1	16,5	16,9	17,3
9	6,2	8,3	9,2	9,8	10,4	10,9	11,3	11,7	12,1	12,5	12,8	13,4	14,0	14,6	15,1	15,5	16,0	16,4	16,8	17,2	17,6
10	6,6	8,7	9,5	10,2	10,7	11,2	11,7	12,1	12,5	12,8	13,2	13,8	14,4	14,9	15,4	15,9	16,3	16,8	17,2	17,6	18,0
12	7,2	9,3	10,1	10,8	11,4	11,9	12,3	12,7	13,1	13,4	13,8	14,4	15,0	15,5	16,0	16,5	17,0	17,4	17,8	18,2	18,6
14	7,8	9,9	10,7	11,4	11,9	12,4	12,9	13,3	13,7	14,0	14,4	15,0	15,6	16,1	16,6	17,1	17,5	18,0	18,4	18,8	19,2
16	8,3	10,4	11,3	11,9	12,5	13,0	13,4	13,8	14,2	14,6	14,9	15,5	16,1	16,6	17,1	17,6	18,1	18,6	18,9	19,3	19,7
18	8,8	10,9	11,8	12,4	13,0	13,5	13,9	14,3	14,7	15,1	15,4	16,0	16,6	17,1	17,6	18,2	18,6	19,0	19,4	19,8	20,2
20	9,3	11,4	12,2	12,9	13,5	14,0	14,4	14,8	15,2	15,5	15,9	16,5	17,1	17,6	18,1	18,6	19,1	19,5	19,9	20,3	20,7
25	10,4	12,5	13,3	14,0	14,6	15,1	15,5	15,9	16,3	16,6	17,0	17,6	18,2	18,7	19,2	19,7	20,2	20,5	21,0	21,4	21,8
30	11,4	13,5	14,3	15,0	15,6	16,0	16,5	16,9	17,3	17,6	18,0	18,6	19,2	19,7	20,2	20,7	21,1	21,6	22,0	22,4	22,8
35	12,3	14,4	15,2	15,9	16,5	17,0	17,4	17,8	18,2	18,5	18,9	19,5	20,1	20,6	21,1	21,6	22,1	22,5	22,9	23,3	23,7
40	13,2	15,2	16,1	16,8	17,3	17,8	18,3	18,7	19,0	19,4	19,7	20,4	20,9	21,5	22,0	22,5	22,9	23,3	23,8	24,2	24,5
45	14,0	16,0	16,9	17,6	18,1	18,6	19,0	19,5	19,8	20,2	20,5	21,2	21,7	22,3	22,8	23,3	23,7	24,1	24,6	25,0	25,3
50	14,7	16,8	17,6	18,3	18,9	19,4	19,8	20,2	20,6	20,9	21,3	21,9	22,5	23,0	23,5	24,0	24,5	24,9	25,3	25,7	26,1
60	16,1	18,2	19,1	19,7	20,3	20,8	21,2	21,6	22,0	22,4	22,7	23,3	23,9	24,4	24,9	25,4	25,9	26,3	26,7	27,1	27,5
70	17,4	19,5	20,3	21,0	21,6	22,1	22,5	22,9	23,3	23,6	24,0	24,6	25,2	25,7	26,2	26,7	27,2	27,6	28,0	28,4	28,8
80	18,6	20,7	21,5	22,2	22,8	23,3	23,7	24,1	24,5	24,8	25,2	25,8	26,4	26,9	27,4	27,9	28,4	28,8	29,2	29,6	30,0
90	19,7	21,8	22,7	23,3	23,9	24,4	24,8	25,2	25,6	26,0	26,3	26,9	27,5	28,1	28,6	29,0	29,5	29,9	30,3	30,7	31,3
100	20,8	22,9	23,7	24,4	25,0	25,5	25,9	26,3	26,7	27,0	27,4	28,0	28,6	29,1	29,6	30,1	30,6	31,0	31,4	31,8	32,2
120	22,8	24,9	25,7	26,4	26,9	27,4	27,9	28,3	28,7	29,0	29,4	30,0	30,6	31,1	31,6	32,1	32,5	33,0	33,4	33,8	34,2
140	24,6	26,7	27,6	28,2	28,8	29,3	29,7	30,1	30,5	30,9	31,2	31,8	32,4	32,9	33,4	33,9	34,4	34,8	35,2	35,6	36,0
160	26,3	28,4	29,3	29,9	30,5	31,0	31,4	31,8	32,2	32,6	32,9	33,5	34,1	34,6	35,1	35,6	36,1	36,5	36,9	37,3	37,7
180	27,9	30,0	30,8	31,5	32,1	32,6	33,0	33,4	33,8	34,1	34,5	35,1	35,7	36,2	36,7	37,2	37,7	38,1	38,5	38,9	39,3
200	29,4	31,5	32,4	33,0	33,6	34,1	34,5	34,9	35,3	35,7	36,0	36,6	37,2	37,7	38,2	38,7	39,2	39,6	40,0	40,4	40,8
220	30,9	32,9	33,8	34,5	35,0	35,5	35,9	36,4	36,7	37,1	37,4	38,1	38,6	39,2	39,7	40,2	40,6	41,0	41,5	41,9	42,2
240	32,3	34,3	35,2	35,8	36,4	36,9	37,3	37,7	38,1	38,5	38,8	39,4	40,0	40,5	41,0	41,5	42,0	42,4	42,8	43,2	43,6
260	33,5	35,6	36,5	37,1	37,7	38,2	38,6	39,0	39,4	39,8	40,1	40,7	41,3	31,9	42,4	42,8	43,3	43,7	44,1	44,5	44,9
280	34,8	36,9	37,7	38,4	39,0	39,5	39,9	40,3	40,7	41,0	41,4	42,0	42,6	43,1	43,6	44,1	44,6	45,0	45,4	45,8	46,2
300	36,0	38,1	39,0	39,6	40,2	40,7	41,4	41,5	41,9	42,3	42,6	43,2	43,8	44,3	44,9	45,3	45,8	46,2	46,6	47,0	47,4
350	38,9	41,0	41,9	42,5	43,1	43,6	44,0	44,4	44,8	45,2	45,5	46,1	46,7	47,2	47,7	48,2	48,7	49,1	49,5	49,9	50,3
400	41,6	43,7	44,5	45,2	45,8	46,3	46,7	47,1	47,5	47,8	48,2	48,8	49,4	49,9	50,4	50,9	51,4	51,8	52,2	52,6	53,0

Merknad: Lysvidden er beregnet ved bruk av formelen $x = 2,08 (\sqrt{hf} + \sqrt{ho})$ hvor et gjennomsnittstall for refraksjon benyttes.



KYSTVERKET SØRØST

FRA SVENSKEGRENSEN TIL ÅNA-SIRA

FYLKER

ØSTFOLD, OSLO, AKERSHUS, BUSKERUD, VESTFOLD, TELEMARK
AUST-AGDER OG VEST-AGDER

ADRESSER

POST: POSTBOKS 1502, 6025 ÅLESUND
BESØK: KYSTVEIEN 30, 4809 ARENDAL

TELEFON: 07847
TELEFAKS: 37 01 97 01
E-POST: sorost@kystverket.no



Færder Fyrstasjon

Fyrnr. Kartnr.	Område Navn Beliggenhet	Posisjon	Karakter	Lys høyde [m]	Beskrivelse Høyde over grunnen [m]	Lysvidde R G W	Sektor - farge - retning - beskrivelse
000100 2	Oslofjordens munning Færder På mellomste Tristeinen	59 01.6028 010 31.4718	FI(3) W 30s	47,0	Rødt tårn med 1 hvitt be* 43,0	 19	1 W 0,0 - 360,0 Rundtlysende.
						Racon Signal: Type:	Morsetean Morsetean T m/utstrekning 1.0 n.mil FA
000200 2	Oslofjordens munning Torbjørniskjær Ytre Oslofjord	58 59.7795 010 46.9021	FI W 10s	25,5	Fyrbygning med tårn 18,0	 10,4	1 W 0,0 - 360,0 Rundtlysende.
000502 1	Sekken Sekkefluene Hvaler	58 58.9949 011 03.4236	FI R 3s	8,5	LA/SC 9,2	 3,1	1 R 0,0 - 360,0 Rundtlysende.
000600 1	Sekken Glan Herføl	58 59.6354 011 04.0793	Oc WRG 6s	6,0	FL/NB 6,0	1,4 1,3 2,3	1 G 259,1 - 267,4 Fra inn på Gjølertangen til 57m S av Gjølertangen 2 W 267,4 - 270,0 Til 49m N av Store Fiskebuskjæra 3 R 270,0 - 310,9 Til 32m NØ av Lille Fiskebuskjær varde 4 G 310,9 - 327,6 Til 79m SV av Lille Fiskebuskjær varde 5 W 327,6 - 350,9 Til 175m Ø av Ø Gylteholmen og Hollendergrunnen og klar rødstaken 6 R 350,9 - 65,3 Til inn på Herføl 7 G 65,3 - 139,9 Til mellom røog grønn stake V av Måneskjær 8 R 139,9 - 162,2 Til inn på Askjærholmen
000700 1	Sekken Reiertangen Sandøy Ø side	59 01.0305 011 06.6323		12,5	Lyktehus på søyle 3,0	7,7 7,3 10,1	1 G 200,0 - 209,4 Fra inn over Rødskjær til 95m Ø av Kattholmen 2 W 209,4 - 212,7 Til 270m V av grensevarde og 100m av landet N om Kålvik 3 R 212,7 - 253,1 Til 56m S av odden ved Hålløvik 6 G 9,5 - 18,0 Til 205m V av skvalpeskjæret V av Tjurholmen 7 W 18,0 - 28,0 Til 90m Ø av Stuevikskjærene og klar Stuevikgrunnene 8 R 28,0 - 34,4 Til inn over Stuevikgrunnene
001000 1	Hvaler Herfølrenna Ø renna	59 00.2441 011 03.5483	FI G 3s	4,0	Lanterne på varde 0,0	 2,79	1 G 0,0 - 360,0 Rundtlysende
001500 1	Svinesund Sponvikskansen Sundets N side	59 05.3049 011 13.5390		8,7	4,0	7,3 6,9 9,6	1 G 241,0 - 246,3 Fra 35m S av pynten ved Sponvika til midt i sundet ved Bjællvarpet 2 R 246,3 - 63,3 Til 102m N av Lervikskær 3 W 63,3 - 91,2 Til 65m S av Kjetangen 4 G 91,2 - 91,6 Til 50m S av Kjetangen
001505 1	Svinesund Hummerholmbåen Hummerholmbåen	59 05.2620 011 13.5534	FI G 3s	3,0	LB	 3	1 G 0,0 - 360,0 Rundtlysende
001720 1	Svinesund Svinesundsbroen, 1	59 05.6605 011 15.0983	Oc W 6s	50,0	Hengende under brolegeme	 1	
001721 1	Svinesund Svinesundsbroen, 2	59 05.6510 011 15.1002	Oc G 6s	50,0	Hengende under brolegeme	 1	

Fyrnr. Kartnr.	Område Navn Beliggenhet	Posisjon	Karakter	Lys høyde [m]	Beskrivelse Høyde over grunnen [m]	Lysvidde R G W	Sektor - farge - retning - beskrivelse
001722 1	Svinesund Svinesundsbroen, 4	59 05.6689 011 15.0960	Oc R 6s	50,0	Hengende under brolegeme	1	
001730 1	Svinesund Svinesundsbroen, 3	59 05.6664 011 15.1202	Oc W 6s	50,0	Hengende under brolegeme	1	
001731 1	Svinesund Svinesundsbroen, 5	59 05.6577 011 15.1230	Oc G 6s	50,0	Hengende under brolegeme	1	
001732 1	Svinesund Svinesundsbroen, 6	59 05.6752 011 15.1189	Oc R 6s	50,0	Hengende under brolegeme	1	
001802 1	Svinesund Rørbek ved Rørbek	59 05.6903 011 15.0747	Iso R 4s	6,0	HIB på stang 4,0	1,4	1 R 0,0 - 360,0 Rundtlysende
001807 1	Svinesund, Svensk side Bjellvarpet Svinesund	59 05.6100 011 14.9966	Iso G 4s	8,0	6,0	1,5	1 G 0,0 - 360,0 Rundtlysende
001910 1	Svinesund Gamle Svinesundbroen, 1	59 05.8569 011 16.2346	Oc W 6s	65,0		1	W 0,0 - 360,0
001911 1	Svinesund Gamle Svinesundbroen, 2	59 05.8445 011 16.2440	Oc G 6s	65,0		1	G 0,0 - 360,0
001912 1	Svinesund Gamle Svinesundbroen, 3	59 05.8696 011 16.2250	Oc R 6s	65,0		1	R 0,0 - 360,0
001920 1	Svinesund Gamle Svinesundbroen, 4	59 05.8592 011 16.2438	Oc W 6s	65,0		1	W 0,0 - 360,0
001921 1	Svinesund Gamle Svinesundbroen, 5	59 05.8466 011 16.2535	Oc G 6s	65,0		1	G 0,0 - 360,0
001922 1	Svinesund Gamle Svinesundbroen, 6	59 05.8715 011 16.2345	Oc R 6s	65,0		1	R 0,0 - 360,0
002006 1	Svinesund Blåsoppynnten På pynten v av Blåsoppbukta	59 05.9425 011 16.6897	Iso R 2s	6,0	5,5	5,2	
002108 1	Svinesund Kråkenebbet Sundets N side	59 06.0484 011 17.3194	Iso R 4s	7,5	LA/IB 5,5	3,3	1 R 0,0 - 360,0 Rundtlysende

Fyrnr. Kartnr.	Område Navn Beliggenhet	Posisjon	Karakter	Lys høyde [m]	Beskrivelse Høyde over grunnen [m]	Lysvidde R G W	Sektor - farge - retning - beskrivelse
002200 1	Svinesund Knivsøyholmen Øyas s ende	59 06.7376 011 19.5643	Oc (2) WRG 8s	8,6	3,0	5,1 4,7 7	1 G 231,9 - 252,4 Fra inn på Sorgenfribukta til 76m N av Brattøya 2 W 252,4 - 258,5 Til 62m N av Vikstangen 3 R 258,5 - 56,8 Til 98m S av Kråkenebbet lanterne 4 W 56,8 - 65,0 Til 92m S av Unnebergholmene 5 G 65,0 - 84,6 Til inn over land ved Unnebergstranda
002219 1	Svinesund, Svensk side Svarte Jan Ringdalsfjorden	59 06.6795 011 19.5674	Iso G 2s	8,0	6,0	1,5	1 G 0,0 - 360,0 Rundtlysende
002400 1	Iddefjorden Skyskafferen Syd om Halden	59 05.9670 011 22.4925	Oc WRG 6s	4,5	3,0	7,2 6,8 9,5	1 G 325,1 - 338,6 Fra inn over land ved Galten til 79m V av land ved Hov(Brottsholt) 2 W 338,6 - 341,4 Til 75m Ø av Hälleholmen og klar 2,4m grunnen Ø av denne. 3 R 341,4 - 113,8 Til klar NØ av 7,4m grunne og inn ved Mossviken i Sverige 4 G 113,8 - 127,5 Til 63m NØ av Vikstangen. 5 W 127,5 - 132,5 Til 90m SV av Brattøya. 6 R 132,5 - 151,1 Til mellom Kuskjærene 7 G 151,1 - 165,6 Til 123 m Ø av Brattøya 8 W 165,6 - 170,9 Til 76m V av Sauøya. 9 R 170,9 - 173,2 Til inn over land ved Rødnebbene.
002500 1	Svinesund Hollenderen	59 07.0514 011 21.6863	FI R 3s	4,4	3,8		
0026AP 1	Halden havn Tollbubrygga, nedre Tollbubrygga	59 07.1487 011 23.2405	Fast R lvs	0,0	0,0		R 0,0 - 360,0 Overrett med: 0026P Retning: 24,9 Beskrivelse:
0026P 1	Halden indre havn Tollbubrygga, øvre Torget	59 07.1993 011 23.2862	Fast R lys	0,0	0,0		R 0,0 - 360,0 Overrett med: 0026AP Retning: 24,9 Beskrivelse:
0027AP 1	Halden havn Nyhavn, nedre Mølbrygga	59 07.0356 011 22.4221	Fast R lys	0,0	0,0		R 0,0 - 360,0 Overrett med: 0027P Retning: 87,2 Beskrivelse:
0027P 1	Halden Nyhavn, øvre Sauøya	59 07.0502 011 22.7298	Fast R lvs	0,0	0,0		R 0,0 - 360,0 Overrett med: 0027AP Retning: 87,2 Beskrivelse:

Fyrnr. Kartnr.	Område Navn Beliggenhet	Posisjon	Karakter	Lys høyde [m]	Beskrivelse Høyde over grunnen [m]	Lysvidde R G W	Sektor - farge - retning - beskrivelse				
0028P 1	Halden havn Langbrygga På molo	59 07.0763 011 23.1742		0,0	0,0		R	0,0	-	360,0	
003100 1	Iddefjorden Fløberg	59 02.4080 011 25.1555		7,0	Lyktehus på underbygning 6,0	7 6,6 9,3	1 G 2 W 3 R	320,4 - 334,8 - 157,2 -	- 334,8 - 157,2 - 161,1	Fra 90m SV av Skotteneholmen til 90m V av Byhella Til 28m SV av Skriverøya og 58m NØ av Hølleholmen Til 145m SV av Kuskjær	
003500 1	Singlefjorden Haslauflua S av Haslau	59 06.4590 011 10.1786	Oc WRG 6s	9,5	FL/NB 8,5	7,9 7,5 10,3	1 G 2 W 3 R 4 G 5 W 6 R 7 G 8 W 9 R 10 G	309,1 - 334,4 - 7,0 - 12,9 - 15,9 - 36,9 - 45,9 - 140,1 - 141,4 - 146,6 - 220,9 -	- 334,4 - 7,0 - 12,9 - 15,9 - 36,9 - 45,9 - 140,1 - 141,4 - 146,6 - 220,9	Fra NØ av grunnflaket ved Grisen stang til 200m SV av Grisen stang. Til 136m Ø av Kattholmen Til 115m Ø av Lofotskjær Til 88m V av Lofotskjær Til 580m SØ av Bjørneskjær varde. Til 278m SØ av Singlekalven Til 104m NØ av Tretteskjæra Til 186m NØ av Tretteskjæra Til 446m SV av Slengeskjær stang. Til inn på Øketangen.	
003600 1	Singlefjorden Hykkelen Østsida av Singlefjorden	59 07.5128 011 10.7749	Oc W 6s	17,5	Lyktehus på varde 9,0	9,5	2 W	9,7	-	26,3	Sterkest i overrettingen 016.2 grader.
003700 1	Singlefjorden Singløy Øyas v side	59 06.4280 011 07.1044	Oc W 6s	17,5	FL/NB 4,0	8,6	1 W	112,8	-	112,8	Sterkest i overrettingen, 107.8 grader.
003800 1	Singlefjorden Lauvskjær Lauvskjær	59 06.5360 011 06.4501	Oc WRG 6s	7,5	Lyktehus på stativ 7,0	7,2 6,8 9,5	1 G 2 W 3 R 4 G 5 W 6 R 7 G 8 W 9 R 10 G 11 W 12 R	86,3 - 100,0 - 114,7 - 185,5 - 191,9 - 204,4 - 314,5 - 324,5 - 335,2 - 343,1 - 349,9 - 352,0 - 354,5 -	- 100,0 - 114,7 - 185,5 - 191,9 - 204,4 - 314,5 - 324,5 - 335,2 - 343,1 - 349,9 - 352,0 - 354,5	Fra inn på Linaskjæra til 238m N av Kjeppingene Til 88m SV av Toseskjæra Til 252m Ø av Galgegrunnen østre stang Til 75m Ø av Tosekalven (Uforsterket lys) Til 53m V av Håhjellingflua stang (Uforsterket lys) Til klar SV av Kverndalstangen (Delvis uforsterket lys) Til 111m SV av Singløy sydvestspiss Til 119m NØ av Bjørneskjær stang Til 49m V av Bjørneskjær Til 179m V av Bjørneskjæråen Til 83m Ø av Glorakåen stang Til inn over Gloraka	
004700 1	Singlefjorden Terneskjæra Ved Kirkøy NØ side	59 05.1858 011 05.8559	Oc (3) WRG 10s	4,7	FL/NB 6,3	3,6 3,4 5,3	1 G 2 W 3 R 4 G 5 W 6 R 7 G 8 W 9 R 10 G	113,2 - 125,2 - 128,5 - 213,2 - 250,5 - 253,1 - 268,2 - 288,6 - 299,7 - 345,1 - 57,3 -	- 125,2 - 128,5 - 213,2 - 250,5 - 253,1 - 268,2 - 288,6 - 299,7 - 345,1 - 57,3	Fra 90m N av Våtteskjæret til 158m NØ av Hollenderen stang Til 141 m SV av Svalleskjæra og klar SV av Kalkegrunnen. Til 118 m SØ av Mefjordholmen. Til 73 m SØ av skjæret Ø av Kalvkosten stang Til 270m N av Bjørneskjærflua stang Til innover Bjørneskjæra Til 170m S av Bjørneskjæråen stang Til 133 m NV av Glorakåen stang Til midt mellom Sletta og Kjerringa. Til inn over Kommo	









Fyrnr. Kartnr.	Område Navn Beliggenhet	Posisjon	Karakter	Lys høyde [m]	Beskrivelse Høyde over grunnen [m]	Lysvidde R G W	Sektor - farge - retning - beskrivelse
004801 1	Fredrikstad østre løp Ramsøy På øyas N punkt	59 07.3432 011 01.1048	FI G 3s	6,0	LA/NB 0,0	3,9	1 G 0,0 - 360,0 Rundtlysende
004900 1	Hvaler Trestenene Trestenene	59 01.5298 010 53.8922	FI (2) WRG 10s	14,6	Lyktehus på underbygning* 8,0	5,7 5,3 7,7	1 W 272,3 - 278,9 Fra 168m S av Vidgrunnen lanterne til klar N av Humlunggrunnen 2 G 278,9 - 300,5 Til 345m SV av Lille Angret og klar SV av Lassekrakken. 3 W 300,5 - 308,4 Til 550m NØ av Baaskjær og klar NØ av Hatten og Skreia 4 R 308,4 - 32,5 Til klar NV av 3m gr. Kuskjærrenna. 5 W 32,5 - 34,2 Til 250m SØ av Kuskjær varde 7 R 48,4 - 78,1 Til klar N av Nygrunnene og Skjerskrakkene 8 G 78,1 - 90,1 Til klar N av Medfjordbåen 9 W 90,1 - 117,8 Til klar SV av 7,5m gr. SV av Svartskjær 10 R 117,8 - 272,3 Til første grense
005000 1	Løperen Vidgrunnen S av Asmaløy	59 01.5374 010 57.6254	VQ (6) W LFI 10s	10,0	Lyktehus på søyle med IB 0,0	8,6	1 W 0,0 - 360,0 Rundtlysende
005101 1	Hvaler Båane N av Tisler	58 59.6859 010 57.1613	FI G 3s	8,2	HIB	3	G 0,0 - 360,0
005500 1	Lauersvælgen Homlungen Holmens S side	59 00.9636 011 01.4452	Oc WRG 6s	13,5	FS/NB 12,0	7,9 7,5 10,3	1 W 239,0 - 83,2 Fra over Tareholmen. Til 395m N av Torbjørnskjær FS, over Skjærsribba 2 G 83,2 - 94,8 Til 455m S av Trestenene FL, klar N av Medfjordbåen nord kardinal stake 3 W 94,8 - 95,7 Til 322m S av Trestenene FL 4 R 95,7 - 116,2 Til over Sjursholmen, 90m SV av Galtane stang
005502 1	Lauersvæljen Pilleren Syd for Store Ellingholmen	59 00.9357 011 02.0883	Iso R 4s	6,0	5,5	3,2 0 0	1 R 0,0 - 360,0 Rundtlysende
005504 1	Lauersvæljen Tareholmgrunnen Østsidan av Tareholmen	59 01.2655 011 02.7619	Iso R 2s	6,0	6,5	3,2	1 R 0,0 - 360,0 Rundtlysende
005505 1	Lauersvæljen Søndre Hjelpegrunnen Søre del av hjelpegrunnen	59 01.2870 011 02.9239	Iso G 2s	6,0	HIB på stang 6,5	0 4 0	1 G 0,0 - 360,0 Rundtlysende
005510 1	Lauersvæljen Nedgårdsgrunnen, S vest for krossholmen	59 01.0325 011 03.0352	VQ (6) W LFI 10s	6,0		3,7	1 W 0,0 - 360,0 Rundtlysende
005520 1	Lauersvæljen Nedgårdsgrunnen, N Nordenden av Nedgårdsgrunnen	59 01.1613 011 03.1864	Q W	6,0	HIB på stang 6,5	0 0 3,8	1 W 0,0 - 360,0 Rundtlysende

Racon
Signal:
Type: Morsetean Morsetean T m/utstreknina 1.0 n.mil
FA

Fyrr. Kartnr.	Område Navn Beliggenhet	Posisjon	Karakter	Lys høyde [m]	Beskrivelse Høyde over grunnen [m]	Lysvidde R G W	Sektor - farge - retning - beskrivelse
005600 1	Lauersvelgen Børholmen Holmens n pynt	59 00.8437 011 02.6718	Oc (2) WRG 8s	4,0	FL/NB 3,5	3,6 3,4 5,3	1 G 78,1 - 95,5 Fra over Søpla til 79m N av Øsa stang og N av Homlunggrunnen 2 W 95,5 - 97,1 Til 32m S av Sjursholmhagen stang 3 R 97,1 - 190,7 Til 60m Ø av Tareholmgunnen HIB 4 G 190,7 - 212,9 Til 40m SØ av Skårnesholmene 5 W 212,9 - 215,3 Til 63m V av Nedgårdsgrunnen N HIB 6 R 215,3 - 231,0 Til 59m SSØ av Nedgårdsgrunnen S HIB 7 G 231,0 - 240,9 Til 160m N av Søndre Sandsøy og S av Holkeskjærgrunnen og Sverregrunnen 8 W 240,9 - 243,4 Til 68m N av Søndre Sandøy 9 R 243,4 - 251,7 Til N av Krossholmen
							Overrett med: 005700 Retning: 96,0 Beskrivelse: Leder midt i Lauersvelgen
005700 1	Lauersvæljen Sauholmen Holmens v kant	59 00.7969 011 03.5453	Oc (3) WRG 10s	12,5	Lyktheus på underbygning 3,5	4,1 3,8 5,9	1 G 75,3 - 77,7 Fra 104m N av Sauholmen. Til 125m N av Sauholmen. 2 W 77,7 - 122,2 Til 106m SV av Nedgårdsgrunnen S HIB. 3 R 122,2 - 161,7 Til 115m NØ av Nedgårdsgrunnen N HIB.
							Overrett med: 005600 Retning: 96,0 Beskrivelse: Leder midt i Lauersvelgen
006000 1	Gravningsund Kuskjær N pynt av holmen	59 01.5418 011 05.9736	Iso WRG 4s	6,0	FL/SC 6,0	1,4 1,2 2,2	1 G 63,2 - 72,2 Fra inn over Bakkevik til 39 m N av Søndre Sandøy. 2 W 72,2 - 74,3 Til 32 m S av Brauerholmen S av Nordre Sandøy. 3 R 74,3 - 155,3 Til inn over Sildeholmen 4 G 155,3 - 221,5 Til 38 m SØ av Nordre Sandøy. 5 W 221,5 - 261,7 Til 59 m N avBuvikgrunnen stang 6 R 261,7 - 283,1 Til klar av Grana
006198 1	Hvaler Vikerhavn molo sør På syd molohode	59 02.1558 010 57.0288	Iso R 2s	6,0	HIB på stang 4,0	1,5	1 R 0,0 - 360,0 Rundtlysende
006199 1	Hvaler Vikerhavn molo nord På nord molohode	59 02.1738 010 57.0168	Iso G 2s	6,0	HIB på stang 4,0	1,5	1 G 0,0 - 360,0 Rundtlysende
006202 1	Fredrikstad østre løp Fugletangskjær Asmaløy SØ side	59 02.1324 010 58.0442	Iso R 4s	7,5	HIB på stang 6,5	4	1 R 0,0 - 360,0 Rundtlysende
007000 1	Løperen Kverniskjærgrunnen Kverniskjærgrunnen V-side	59 02.2821 010 58.3464	Iso G 4s	7,7	Lyktheus på søyle med IB 14,9	4,1	1 G 0,0 - 360,0 Rundtlysende
007102 1	Fredrikstad østre løp Håbutangen Asmaløy Ø side	59 02.8089 010 58.0387	Iso R 2s	7,5	HIB på stang 6,5	4,7	1 R 0,0 - 360,0 Rundtlysende
007121 1	Fredrikstad østre løp Kråka N av Kråka i Løperen	59 03.4560 010 58.3853	Iso G 2s	7,5	HIB på stang 6,5	4	1 G 0,0 - 360,0 Rundtlysende

Fyrnr. Kartnr.	Område Navn Beliggenhet	Posisjon	Karakter	Lys høyde [m]	Beskrivelse Høyde over grunnen [m]	Lysvidde R G W	Sektor - farge - retning - beskrivelse				
007200 1	Fredrikstad østre løp Dødvikpynten Asmaløy Ø	59 04.0760 010 57.6775	Iso R 4s	7,5	HIB på stang 6,5	4	1	R	0,0	- 360,0	Rundtlysende
007300 1	Fredrikstad østre løp Lubbegrunnen Lubbegrunnen	59 04.0834 010 58.0726	Iso G 4s	7,7	Lyktehus på søyle med IB 6,7	4,1	1	G	0,0	- 360,0	Rundtlysende
007400 1	Fredrikstad østre løp Kuskjær SSØ av Kuskjær	59 04.4992 010 58.0780	Iso R 2s	7,5	HIB på stang 6,5	4	1	R	0,0	- 360,0	Rundtlysende
007510 1	Løperen Russebukta nedre Kuskjær	59 04.5494 010 58.0770	Oc W 6s	10,5	Lanterne på stativ 10,0	11,7	1	W	0,0	- 3,5	Retningsfokuset lanterne med spredning på 10 grader
							2	W	353,5	- 360,0	Retningsfokuset lanterne med spredning på 10 grader
									Overrett med:	007520	
									Retning:	358,5	
									Beskrivelse:		
007520 1	Løperen Russebukta øvre Løperhuet	59 04.7699 010 58.0657	Oc W 6s	18,0	Lanterne på stativ 6,0	11,7	1	W	0,0	- 3,5	Retningsfokuset lanterne med spredning på 10 grader
							2	W	353,5	- 360,0	Retningsfokuset lanterne med spredning på 10 grader
									Overrett med:	007510	
									Retning:	358,5	
									Beskrivelse:		
007600 1	Fredrikstad østre løp Løperhuet, Ø Ø av Løperhuet	59 04.8088 010 58.2295	Iso R 4s	7,5	HIB på stang 6,5	4	1	R	0,0	- 360,0	Rundtlysende
007800 1	Løperen Brattholmen Øyas v side	59 04.5078 010 58.6029	Oc W 6s	27,0	FL/NB 3,5	5,8	2	W	169,5	- 184,0	Overrettsektor
									Overrett med:	007900	
									Retning:	175,3	
									Beskrivelse:		
007900 1	Løperen Løperungen Øyas n side	59 05.2150 010 58.4906	Oc W 6s	14,5	FL/NB 3,0	4,5	3	W	130,0	- 220,0	Overrettsektor
									Overrett med:	007800	
									Retning:	175,3	
									Beskrivelse:		
007910 1	Løperen Skålholmen, nedre Skålholmen	59 05.3630 010 58.9453	Oc W 6s	14,0	Lanterne på stativ 8,0	8,5	1	W	18,0	- 28,0	Retningsfokuset lanterne med spredning på 10 grader
									Overrett med:	007920	
									Retning:	23,2	
									Beskrivelse:		

Fyrnr. Kartnr.	Område Navn Beliggenhet	Posisjon	Karakter	Lys høyde [m]	Beskrivelse Høyde over grunnen [m]	Lysvidde R G W	Sektor - farge - retning - beskrivelse				
007920 1	Løperen Skålholmen øvre Skålholmen	59 05.4119 010 58.9861	Oc W 6s	18,5	Lanterne på stativ 4,0		1	W	18,0	- 28,0	Retningsfokuset lanterne med spredning på 10 grader
						Overrett med: 007910 Retning: 23,2 Beskrivelse:					
008000 1	Fredrikstad østre løp Løperungbåen NØ av Løperungen	59 05.3019 010 58.4017	Iso G 2s	7,5	HIB på stang 6,5		1	G	0,0	- 360,0	Rundtlysende
008102 1	Fredrikstad østre løp Løperholmen Løperholmens NV side	59 05.3440 010 58.2307	Iso R 2s	7,5	HIB på stang 6,5		1	R	0,0	- 360,0	Rundtlysende
008300 1	Fredrikstad østre løp Tjeldholmgrunnen NØ av Tjeldholmen	59 06.3648 010 58.1831	Iso R 4s	7,8	Lyktehus på søyle 6,8		1	R	0,0	- 360,0	Rundtlysende
008400 1	Fredrikstad østre løp Vestre Fugleskjærgrunnen Vest av Fugleskjær	59 06.8195 010 58.3497	Iso G 4s	7,7	FL/NB 6,7		1	G	0,0	- 360,0	Rundtlysende
008512 1	Fredrikstad østre løp Belgebåen Øst av Belgebåen	59 07.6079 010 58.0636	Iso R 2s	2,0	LB/PC		1	R	0,0	- 360,0	Rundtlysende
008700 1	Fredrikstad østre løp Belgen Øst av øya	59 08.1696 010 57.9730	Iso R 4s	7,5	HIB på stang 6,5		1	R	0,0	- 360,0	Rundtlysende
008800 1	Fredrikstad østre løp Vestre Ramsøy V på Ramsøy	59 07.1294 011 00.7456	Oc (3) WRG 10s	6,9	FL/NB 3,3		1	G	14,5	- 21,5	Fra 102m V av land på Ramsøya til 121m V av nærmeste skjær ved Stamholmene.
							2	W	21,5	- 25,5	Til 67m Ø av Skålholmen.
							3	R	25,5	- 94,8	Til klar S av Fugleskjærgrunnen.
							4	G	94,8	- 110,2	Til klar N av Fugleskjærgrunnen
							5	W	110,2	- 131,6	Til 388m SV av Store Fritt.
							6	R	131,6	- 150,2	Til 541m SV av Børresen varde.
008822 1	Fredrikstad østre løp Belgegrunnen Belgegrunnen ø-side	59 08.3337 010 57.9771	Iso R 2s	2,0	LB/PC		1	R	0,0	- 360,0	Rundtlysende
009500 1	Fredrikstad østre løp Kalkegrunnen Nord om Belgen	59 08.6100 010 58.0606	Iso G 4s	7,5	HIB på stang 6,5		1	G	0,0	- 360,0	Rundtlysende
009600 1	Fredrikstad østre løp Flyndregrunnen Nordenden av flyndregrunnen	59 09.3909 010 57.4087	Q W	7,5	HIB på stang 6,5		1	W	0,0	- 360,0	Rundtlysende
009623 1	Fredrikstad østre løp Tuppegrunnen Røssvikrenna	59 09.9451 010 57.3847	Iso G 4s	7,5	HIB på stang 6,5		1	G	0,0	- 360,0	Rundtlysende

Fyrnr. Kartnr.	Område Navn Beliggenhet	Posisjon	Karakter	Lys høyde [m]	Beskrivelse Høyde over grunnen [m]	Lysvidde R G W	Sektor - farge - retning - beskrivelse
009627 1	Fredrikstad østre løp Røssvikrenna, 4, Ø Røssvikrenna ø-side	59 10.4107 010 57.3146	Iso G 4s	2,0	LB/PC		1 G 0,0 - 360,0 Rundtlysende
009629 1	Fredrikstad østre løp Røssvikrenna, 5, Ø Røssvikrennas ø-side	59 10.5653 010 57.3062	Iso G 2s	2,0	LB/PC		1 G 0,0 - 360,0 Rundtlysende
009700 1	Fredrikstad Alshus, hvite, S Kråkerøy ø pynt	59 10.2684 010 57.1845	Iso W 2s	6,5	Lanterne på stang 0,0		1 W 0,0 - 360,0 Rundtlysende Overrett med: 009800 Retning: 356,8 Beskrivelse: Leder fri ø av Sikærrunnen
009800 1	Fredrikstad Alshus, hvite, N Alshus brygge	59 10.3370 010 57.1766	Iso W 2s	12,0	Lanterne på stang 0,0		1 W 0,0 - 360,0 Rundtlysende Overrett med: 009700 Retning: 356,8 Beskrivelse: Leder fri ø av Sikærrunnen
009827 1	Fredrikstad Grøtholmflaket Fredrikstad østre løp	59 09.2579 010 57.6867	Iso G 2s	2,0	Lysbøye		1 G 0,0 - 360,0 Rundtlysende
009900 1	Fredrikstad Alshus, røde, S Kråkerøy ø pynt	59 10.2670 010 57.1797	Fast R lvs	12,0	Lanterne på stang 0,0		1 R 0,0 - 360,0 Rundtlysende Overrett med: 010000 Retning: 178,0 Beskrivelse: Overrettlinjen leder midt i Røsvikrenna
010000 1	Fredrikstad Alshus, røde, N Alshus brygge	59 10.3370 010 57.1754	Fast R lvs	6,5	Lanterne på stang 0,0		1 R 0,0 - 360,0 Rundtlysende Overrett med: 009900 Retning: 178,0 Beskrivelse: Overrettlinjen leder midt i Røsvikrenna
010200 1	Fredrikstad Vaterland, S På Vaterland	59 11.0500 010 57.1511	Iso W 2s	10,0	Lanterne på stang 8,0		1 W 0,0 - 360,0 Rundtlysende Overrett med: 010300 Retning: 355,6 Beskrivelse:

Fyrnr. Kartnr.	Område Navn Beliggenhet	Posisjon	Karakter	Lys høyde [m]	Beskrivelse Høyde over grunnen [m]	Lysvidde R G W	Sektor - farge - retning - beskrivelse
010300 1	Borg Havn Vaterland, nordre Titangata	59 11.3474 010 57.1066	Iso W 2s	42,0	Lanterne på stang 21,0		Overrett med: 010200 Retning: 355,6 Beskrivelse:
010601 1	Fredrikstad Ørakanalen, V Øra	59 10.6299 010 57.4407	Q G	3,0	HIB på stang 1,0		1 G 0,0 - 360,0 Rundtlysende
010602 1	Fredrikstad Ørakanalen, midt V Øra	59 10.5809 010 57.6295	Q R	3,0	LA/SC 1,0		1 R 0,0 - 360,0 Rundtlysende
010603 1	Fredrikstad Ørakanalen, midt Ø Øra	59 10.5702 010 57.6620	Q G	3,0	LA/SC 1,0		1 G 0,0 - 360,0 Rundtlysende
010632 1	Fredrikstad Røssvikrenna, 1 Innseilingen til Fredrikstad	59 09.9382 010 57.2160	Iso R 4s	5,5	HIB på stang 13,0		1 R 0,0 - 360,0 Rundtlysende
010634 1	Fredrikstad Røssvikrenna, 2 Innseiling til Fredrikstad	59 10.0748 010 57.2148	Iso R 2s	5,5	HIB på stang 13,0		1 R 0,0 - 360,0 Rundtlysende
010636 1	Fredrikstad østre løp Røssvikrenna, 3 Røssvikrenna	59 10.2775 010 57.2109	Iso R 4s	5,5	HIB på stang 13,0		1 R 0,0 - 360,0 Rundtlysende
010638 1	Fredrikstad Røssvikrenna, 4 Røssvikrenna	59 10.5558 010 57.1509	Iso R 4s	5,5	HIB på stang 13,0		1 R 0,0 - 360,0 Rundtlysande
010700 1	Fredrikstad Kallera nedre Ø av Kråkerøy	59 10.8605 010 57.0537	Oc W 6s	13,5	Lanterne på stang 7,0		1 W 346,4 - 356,4 Retningsfokusert laterne med spredning på 10 grader Overrett med: 010800 Retning: 351,4 Beskrivelse: Overrettlinje
010748 1	Fredrikstad Kallera Ø av Kråkerøy	59 10.8654 010 57.0614	Iso R 4s	6,0	HIB på stang 5,0		1 R 0,0 - 360,0 Rundtlysende
010752 1	Fredrikstad Fuglevikbukta, S Innseilingen til Fredrikstad	59 11.3590 010 56.7696	Iso R 2s		LB 0,0		
010754 1	Fredrikstad Fuglevikbukta, midtre Innseilingen til Fredrikstad	59 11.4389 010 56.7641	Iso R 4s	5,5	HIB på stang 12,5		1 R 0,0 - 360,0 Rundtlysende

Fyrnr. Kartnr.	Område Navn Beliggenhet	Posisjon	Karakter	Lys høyde [m]	Beskrivelse Høyde over grunnen [m]	Lysvidde R G W	Sektor - farge - retning - beskrivelse
010756 1	Fredrikstad Fuglevikbukta, N Innseilingen til Fredrikstad	59 11.4918 010 56.7643	Iso R 2s	5,5	HIB på stang 12,5	2,2 	1 R 0,0 - 360,0 Rundtlysende
010758 1	Fredrikstad Møllerodden Glomma	59 11.7234 010 56.7296	Iso R 4s	5,5	HIB på stang 5,3	2 	1 R 0,0 - 360,0 Rundtlysende
010759 1	Fredrikstad Ringverven Glomma	59 11.9015 010 56.7969	Iso G 4s	6,0	HIB på stang	2 	1 G 0,0 - 360,0 Rundtlysende
010762 1	Fredrikstad Isegranodden Glommas vest side	59 12.1764 010 56.8813	Iso R 2s	6,0	HIB på stang 6,0	2 	1 R 0,0 - 360,0 Rundtlysende
010764 1	Fredrikstad Lahelle Glomma	59 12.8203 010 57.7634	Iso R 4s	6,0	HIB på stang 5,5	2 	1 R 0,0 - 360,0 Rundtlysende
010766 0	Fredrikstad Lisleby Glomma	59 13.6561 010 59.0016	Iso R 2s	6,0	HIB på stang 6,0	2 	1 R 0,0 - 360,0 Rundtlysende
010767 0	Fredrikstad Sandem Glomma	59 14.2843 010 59.9132	Iso G 2s	6,0	HIB på stang 6,0	1,9 	1 G 0,0 - 360,0 Rundtlysende
010768 0	Sarpsborg Haugepynten Glomma	59 14.7860 011 00.5796	Iso R 4s	6,0	HIB på stang 6,0	2 	1 R 0,0 - 360,0 Rundtlysende
010770 0	Sarpsborg Borregård, nedre Borregård fabrikker	59 16.2174 011 06.0349	Fast R lys	12,0	LA/NE 0,0	1 	1 R 0,0 - 360,0 Rundtlysende
						Overrett med: 010780 Retning: 96,6 Beskrivelse:	
010771 0	Sarpsborg Torp, nordre Glomma	59 15.3236 011 01.2595	Iso G 2s	6,0	LA/IB/SC 5,5	2 	1 G 0,0 - 360,0 Rundtlysende
010772 0	Sarpsborg Valle Pynten Glomma	59 15.3831 011 01.0876	Iso R 2s	6,0	LA/IB/SC 5,5	1,9 	1 R 0,0 - 360,0 Rundtlysende
010773 0	Sarpsborg Renudtangen Glomma	59 15.5803 011 01.5143	Iso G 4s	6,0	HIB på stang 5,0	2 	1 G 0,0 - 360,0 Rundtlysende
010774 0	Sarpsborg Visterflo Glomma	59 15.6692 011 01.4584	Iso R 4s	6,0	HIB på stang 6,0	2 	1 R 0,0 - 360,0 Rundtlysende

Fyrnr. Kartnr.	Område Navn Beliggenhet	Posisjon	Karakter	Lys høyde [m]	Beskrivelse Høyde over grunnen [m]	Lysvidde R G W	Sektor - farge - retning - beskrivelse
010775 0	Sarpsborg Moum Glomma	59 15.7181 011 02.7454	Iso G 4s	6,0	LA/IB/SC 6,0		1 G 0,0 - 360,0 Rundtlysende
010776 0	Sarpsborg Nesøya Glomma	59 15.7076 011 01.9115	Iso R 2s	6,0	HIB på stang 6,0		1 R 0,0 - 360,0 Rundtlysende
010778 0	Sarpsborg Sarpemekken Glomma	59 15.7689 011 02.4974	Iso R 4s	7,0	HIB på stang 6,0		1 R 0,0 - 360,0 Rundtlysende
010780 0	Sarpsborg Borregård, øvre Borregård fabrikker	59 16.2136 011 06.0972	Fast R lvs	18,0	LA/NE 0,0		1 R 0,0 - 360,0 Rundtlysende
						Overrett med: Retning: Beskrivelse:	010770 96,6
010781 0	Sarpsborg Vestenodden Glomma	59 15.9596 011 03.5758	Iso G 2s	6,0	LA/IB/SC 6,0		1 G 0,0 - 360,0 Rundtlysende
010782 0	Sarpsborg Sandersberget Glomma	59 16.0186 011 03.4182	Iso R 2s	6,0	HIB på stang 5,5		1 R 0,0 - 360,0 Rundtlysende
010783 0	Sarpsborg Kjelsegrunnen Glomma	59 16.0045 011 04.4265	Iso G 4s	6,0	LA/IB/SC 5,5		1 G 0,0 - 360,0 Rundtlysende
010784 0	Sarpsborg Helleskjæret Glomma	59 16.0347 011 04.2379	Iso R 4s	6,0	HIB på stang 5,5		1 R 0,0 - 360,0 Rundtlysende
010785 0	Sarpsborg Hafslund, søndre Glomma	59 16.0109 011 05.1891	Iso G 4s	6,0	LA/IB/SC 4,5		1 G 0,0 - 360,0 Rundtlysende
010786 0	Sarpsborg Rampa Glomma	59 16.0797 011 04.5855	Iso R 2s	6,0	LA/IB/SC 5,0		1 R 0,0 - 360,0 Rundtlysende
010787 0	Sarpsborg Hafslund, nordre Glomma	59 16.1301 011 05.4359	Iso G 2s	6,0	LA/IB/SC 5,0		1 G 0,0 - 360,0 Rundtlysende
010788 0	Sarpsborg Alvim, østre Glomma	59 16.0881 011 05.0828	Iso R 4s	6,0	LA/IB/SC 5,0		1 R 0,0 - 360,0 Rundtlysende
010792 0	Sarpsborg Spinnerodden Glomma	59 16.1704 011 05.3489	Iso R 2s	6,0	LA/IB/SC 5,5		1 R 0,0 - 360,0 Rundtlysende

Fyrr. Kartnr.	Område Navn Beliggenhet	Posisjon	Karakter	Lys høyde [m]	Beskrivelse Høyde over grunnen [m]	Lysvidde R G W	Sektor - farge - retning - beskrivelse
010800 1	Fredrikstad Kirketårnet Fredrikstad vest	59 12.5614 010 56.5509	Oc W 6s	40,0	Lanterne på søyle 0,0	 	1 W 346,4 - 356,4 Retningsforkusert lanterne med spredning på 10 grader Overrett med: 010700 Retning: 351,4 Beskrivelse: Overrettlinje
010820 1	Fredrikstad Fredrikstad bru, W Fredrikstad bru	59 12.6230 010 57.6034	Oc W 4s	34,5	Lanterne på bro	 	1 W 0,0 - 360,0 Rundtlysende
010821 1	Fredrikstad Fredrikstad bru, G Fredrikstad bru	59 12.6124 010 57.6374	Oc G 4s	34,5	Lanterne på bro	 	1 G 0,0 - 360,0 Rundtlysende
010822 1	Fredrikstad Fredrikstad bru, R Fredrikstad bru	59 12.6337 010 57.5690	Oc R 4s	34,5	Lanterne på bro	 	1 R 0,0 - 360,0 Rundtlysende
0110FP 0	Fredrikstad Glomma	59 13.6604 010 58.9883	Fast lys yellow	0,0	LA/IB 0,0	 	
0110GP 0	Sarpsborg	59 14.7857 011 00.5690	Fast lys yellow	0,0	LA/IB 0,0	 	
011500 1	Hvaler Asmalsund Pikestens v pynt	59 03.3166 010 54.8946	Oc (3) WRG 10s	6,5	FL/NB 8,0	 	1 R 338,6 - 1,8 Fra 65m SV av Tenneskjæra. Til 284m V av Skjelgrunnen stang. 2 W 1,8 - 7,0 Til 517m Ø av Trestenene FL, klar Ø av Vidgrunnen. 3 G 7,0 - 24,3 Til 483 NV av Trestenene FL, 150m NV av Svarteskjær. 4 W 24,3 - 30,9 Til 263m SØ av Akerøy. 5 R 30,9 - 103,9 Til 191m N av Kalkegrunnen stang, klar 125m NV av Spjærflu stang. 6 G 150,5 - 155,8 Fra 68m NØ av Siverlaks stang. Til 98m NØ av Siverlaks stang. 7 W 155,8 - 204,8 Til 109m SØ av Spjærgunnen stang. 8 R 204,8 - 219,5 Til over Asmaløy, 255m SØ av Spjærgunnen stang.
011600 1	Hvaler Skjelsbusund Skjelholmen	59 04.0158 010 52.9808	Oc (2) WRG 8s	8,0	6-FL/NB 3,5	 	1 R 319,4 - 323,2 Fra 96m NØ av Landfastgrunnen stg. Til 128m SV av Landfastgr.stg. 2 W 323,2 - 326,1 Til 258m NØ av Svartskjær. 3 G 326,1 - 331,6 Til 168m NØ av Festningsholmen, klar SV av rød stake. 4 W 331,6 - 334,1 Til 80m NØ av Festningsholmen. 5 R 334,1 - 343,3 Til 54m NØ av Trelltangen. 6 G 343,3 - 54,3 Til 604m NV av Veslesten stg. og klar NV av grønn stake på Langgrunnen. 7 W 54,3 - 63,3 Til 890m NV av Veslesten stg. og klar SØ av rød stake på Sauholmgrunnen. 8 R 63,3 - 88,2 Til 95m S av Sauholmen jernstang. 9 W 106,4 - 255,9 Fra over Vesterøy og Skjelsbusundet. Til over Spjærøy.

Fyrnr. Kartnr.	Område Navn Beliggenhet	Posisjon	Karakter	Lys høyde [m]	Beskrivelse Høyde over grunnen [m]	Lysvidde R G W	Sektor - farge - retning - beskrivelse				
011700 1	Hvaler Utgårdskilen Ytre Oslofjord	59 04.2761 010 51.9488	Oc WRG 6s	6,5	Lyktheus på stativ 6,0	3 2,8 4,5	1	G	9,2	- 30,4	Fra 155m V av Veslesten j.st. til 115m V av Sauholmflua j.st.
							2	W	30,4	- 41,4	Til 195m V av Sauholmflua j.st, klar Ø av rød stake ved Langrunnflua.
							3	R	41,4	- 183,4	Til 134m V av Torskeskjær lanterne.
							4	G	183,4	- 194,2	Til 55m V av Torskeskjær lanterne.
011704 1	Hvaler Gylteodden Utgårdskilen	59 04.1753 010 51.7344	Iso R 4s	7,0	LA/IB/SC	3,5	1	R	0,0	- 360,0	Rundtlysende
011705 1	Hvaler Utgårdskilen Utgårdskilen	59 04.3209 010 51.9529	Iso G 2s	7,0	LA/IB/SC	1,5	1	G	0,0	- 360,0	Rundtlysende
011706 1	Hvaler Gylteholmen Utgårdskilen	59 04.2849 010 51.8547	Iso R 2s	7,0	LA/IB/SC	1,5	1	R	0,0	- 360,0	Rundtlysende
011707 1	Hvaler Torskeskjær Utgårdskilen	59 04.4799 010 52.1093	Iso G 4s	7,0	LA/IB/SC	1,5	1	G	0,0	- 360,0	Rundtlysende
011810 1	Hvaler Utgårdskilen, nedre Utgårdskilen	59 04.6276 010 52.1868	Iso W 2s	8,0	Lanterne på søyle 6,0	4,5	1	W	19,7	- 27,7	Leder inn Utgårdskilen
						Overrett med: 011820					
						Retning: 23,7					
						Beskrivelse: Leder inn Utgårdskilen					
011820 1	Hvaler Utgårdskilen, øvre Utgårdskilen	59 04.7045 010 52.2521	Iso W 2s	18,0	Lanterne på søyle 7,0	4,5	1	W	19,7	- 27,7	Leder inn Utgårdskilen
						Overrett med: 011810					
						Retning: 23,7					
						Beskrivelse: Leder inn Utgårdskilen					
011900 2	Hvaler Papperhavn På Lyngholmen	59 06.5253 010 49.9294	Oc (3) WRG 10s	16,8	Lyktheus på underbygning 7,5	4,8 4,5 6,7	1	R	12,7	- 22,5	Fra 435m til 860m V av Svarteåene.
							2	G	22,5	- 30,8	Til 170m NV av Langholmen.
							3	W	30,8	- 33,4	Til 1305m SØ av Søndre Søster.
							4	R	33,4	- 40,2	Til 955m SØ av Søndre Søster.
							5	W	40,2	- 51,3	Til 355m SØ av Søndre Søster.
							6	G	51,3	- 94,8	Til over Nordre Søster.
							7	R	94,8	- 109,2	Til 650m N av nærmeste land på Struten.
							8	W	109,2	- 123,8	Til 1950m N av nærmeste land på Struten.
							9	G	123,8	- 145,6	Til 315m Ø av Nordre Missingen.
							10	W	145,6	- 151,1	Til 735m V av Fjeset j.st.
							11	R	151,1	- 177,0	Til 355m V av Halvorflua j.st..
							12	W	177,0	- 179,9	Til 255m V av Halvorflua j.st.
							13	G	179,9	- 228,5	Til inn over Papperøy.

Fyrnr. Kartnr.	Område Navn Beliggenhet	Posisjon	Karakter	Lys høyde [m]	Beskrivelse Høyde over grunnen [m]	Lysvidde R G W	Sektor - farge - retning - beskrivelse
012500 1	Innseilingen til Kjøkøysund Tenneskjær Nord på Tenneskjær	59 08.0791 010 54.0860	Oc WRG 6s	4,5	FL/NB 6,0	7,9 7,5 10,3	1 G 83,8 - 96,7 Fra klar N av 3,7m Hummerkrakk til N av Strutskrakkene. 2 W 96,7 - 106,1 Til 257m S av Svar Brotta 3 R 106,1 - 179,8 Til mellom Brattholmen og Lille Brattholmen 4 G 179,8 - 290,1 Til 65m S av Arisholmen lanterne 5 W 290,1 - 296,2 Til 158m S av Arisholmen lanterne. 6 R 296,2 - 301,3 Til 233m S av Arisholmen lanterne.
012602 1	Innseilingen til Kjøkøysund Stangeskjær Sør på Mule	59 08.3694 010 53.3535	Iso R 2s	10,5	LA/SC 8,2	3,5	1 R 0,0 - 360,0 Rundtlysende.
013004 1	Kjøkøysund Arisholmen Arisholmen	59 07.9526 010 54.9606	Iso R 4s		LA/IB	1,2	1 R 0,0 - 360,0 Rundtlysende
013106 1	Kjøkøysundet Kalkgrunnen Kjøkøysundet	59 08.1123 010 55.6896	Iso R 2s	7,7	LA/SC 0,0	1	1 R 0,0 - 360,0 Rundtlysende.
013107 1	Kjøkøysund Håholmbåen V av Håholmen	59 08.1398 010 55.9217	Iso G 2s	6,8	LA/SC 9,1	1,1	1 G 0,0 - 360,0 Rundtlysende
013220 1	Kjøkøy vestsida Kjøkøy, nedre Kjøkøya V side	59 08.3163 010 56.4688	Oc W 6s	11,8	LA/SC	4,7	1 W 56,0 - 64,0 Overrettlinjen klar 23m NV av Håholmbåen LA og 45m SØ av Kalkgrunnen LA Overrett med: 013330 Retning: 60,0 Beskrivelse: Overrettl. leder SØ om Kalkgrunnen.
013330 1	Kjøkøy vestsida Kjøkøy, øvre Kjøkøya V side	59 08.3454 010 56.5671	Oc W 6s	16,9	LA/SC	4,7	1 W 56,0 - 64,0 Overrettlinjen klar 23m NV av Håholmbåen LA og 45m SØ av Kalkgrunnen LA Overrett med: 013220 Retning: 60,0 Beskrivelse: Overrettl. leder SØ om Kalkgrunnen.
013408 1	Kjøkøysund Vraketangen Kråkerøy SØ side	59 08.3146 010 56.2805	Iso R 4s	6,0	LA/SC 6,0	1,2	1 R 0,0 - 360,0 Rundtlysende.
013509 1	Kjøkøysund Kjøkøyskjæret Ø av Kjøkøy	59 08.4088 010 56.4505	Iso G 4s	5,3	LA/SC 0,0	1,1	1 G 0,0 - 360,0 Rundtlysende.
0136P 1	Kjøkøysundet Kjøkøya bro Krekerøy - Kjøkøy	59 08.7558 010 56.6417	Fast R lvs	0,0	0,0		R 0,0 - 360,0
013800 1	Kjøkøysund Tømmerhella Kråkerøy ø side	59 09.2257 010 56.9796	FI R 3s	12,0	Lanterne på stang 3,0	1	1 R 0,0 - 360,0 Rundtlysende.































Fyrnr. Kartnr.	Område Navn Beliggenhet	Posisjon	Karakter	Lys høyde [m]	Beskrivelse Høyde over grunnen [m]	Lysvidde R G W	Sektor - farge - retning - beskrivelse
013900 2	Fredrikstad vestre løp Struten Midt på øya	59 07.0831 010 44.4417	Oc WRG 6s	18,8	Lyktehus på søyle 9,6	8,3 7,9 10,7	1 G 314,3 - 329,3 Fra over land på Søndre Søster til 207m SW av Øyskjæra og klar av Seikrakk.
							2 W 329,3 - 332,7 Til 1383m E av Heia, klar E av Kollekrakkene.
							3 R 332,7 - 358,0 Til 1809m W av Torbjørnskjær fyr.
							4 W 358,0 - 47,0 Til 899m SE av Færder fyr, klar SE av Tristeingrunnen.
							5 G 47,0 - 54,4 Til 890m NW av Færder fyr, klar NW av Nordre Bøleåen.
							6 W 54,4 - 155,3 Til 768m W av nærmeste land på Søndre Missingen.
							7 R 155,3 - 183,8 Til 333m E av Storegrunnen j.st.
							8 G 183,8 - 212,4 Til 209m NW av Fjeset j.st.
							9 W 212,4 - 251,8 Til 738m N av Halvor.
							10 R 251,8 - 257,0 389m N av Osgrunnen jernstang
014100 3	Fredrikstad vestre løp Strømtangen Tangens s pynt	59 09.0628 010 49.7633	Oc (2) WRG 8s	14,6	FL/NB 8,0	7,9 7,5 10,3	1 R 215,3 - 219,2 Fra inn over Øyekilen til 57m SØ av Store Mamet
							2 G 219,2 - 229,7 Til 146m SØ av Lille Mamet
							3 W 229,7 - 276,5 Til N av Torgautgrunnen
							4 R 276,5 - 289,8 Til S av Torgautgrunnen
							5 G 289,8 - 294,4 Til 145m SØ av Stangeskjær
							6 W 294,4 - 300,4 Til 91m N av Tennebåene stang
							7 R 300,4 - 353,4 Til 91m V av Halvorflua stang
							8 G 353,4 - 358,0 Til 82m V av Mosterskjær
							9 W 358,0 - 359,9 Til klar Ø av 4,7m grunnene v/Langegrunnen
							10 R 359,9 - 21,7 Til klar V av 7,7m Skorstenene
							11 G 21,7 - 61,1 Til klar NV av 1,8m Strutsrevet
							12 W 61,1 - 67,0 Til klar S av Strutsekrakkene.
							13 R 67,0 - 72,9 Til mellom Strutsekrakkene
							14 G 72,9 - 77,5 Til klar N av Strutsekrakkene
							15 W 77,5 - 86,8 Til klar av 2,7m - S av Brotta
							16 R 86,8 - 98,0 Til inn over Grindskjæret
014200 1	Fredrikstad vestre løp Gåsungene Elvas V side	59 10.7749 010 52.3458	Oc WRG 6s	6,0	FL/NB 6,0	5,3 4,9 7,3	1 G 184,4 - 214,8 Fra innover Vikerlandet til 62m SØ av Krossnefjellet lanterne.
							2 W 214,8 - 217,0 Til 107m V av nebbet S av Tankodden, klar V av grønnstakene ved Sturødgrunnen.
							3 R 217,0 - 323,9 Til 71m SV av Kråka
							4 G 323,9 - 359,5 Til 442m V av Måkekollflu stang
							5 W 359,5 - 18,8 Til 205m Ø av Lille Marnet, klar Ø av BRB stake på Torgautgrunnen.
							6 R 18,8 - 34,3 Til 55m Ø av Store Marnet.
014300 1	Fredrikstad vestre løp Søre Kråkebåen Vesterelva	59 10.5925 010 52.3549	Q (9) W 15s	2,0	LB/PC	1,6	1 W 0,0 - 360,0 Rundtlysende.
014402 1	Fredrikstad vestre løp Krosnesfjellet Vesterelva	59 11.8976 010 53.7880	FI R 5s	3,6	Lanterne på stang 3,6	2,6	1 R 0,0 - 360,0 Rundtlysende.
014500 1	Fredrikstad vestre løp Hutholmen Østsiden på Hutholmen	59 12.2889 010 54.1634	Q W	3,4	Lanterne på stang 2,6	2,6	1 W 0,0 - 360,0 Rundtlysende

Fyrnr. Kartnr.	Område Navn Beliggenhet	Posisjon	Karakter	Lys høyde [m]	Beskrivelse Høyde over grunnen [m]	Lysvidde R G W	Sektor - farge - retning - beskrivelse
016301 0	Sarpsborg Amtmannsgrunnen Amtmannsgrunnens V side	59 16.2029 011 05.4650	FI G 5s	2,0	LB/PC	3	1 G 0,0 - 360,0 Rundtlysende
0165P 0	Sarpsborg	59 16.2330 011 05.7147	Fast R lvs	0,0	0,0		R 0,0 - 360,0
017000 3	Oslofjordens østside Garnholmen S innløp til Hankesundet	59 11.4589 010 45.8554	Iso WRG 6s	13,0	FL/SC 6,0	4,7 4,4 6,6	1 R 242,6 - 252,9 Fra inn over land til 60m S av det vestligste skjærene ved Hankøs S-pynt. 2 W 252,9 - 254,9 Til 66m N av Sildeskjær. 3 G 254,9 - 270,0 Til 200m S av Sildeskjær. 4 W 270,0 - 278,5 Til 182m N av N-ligste Navneskjærene. 5 R 278,5 - 339,6 Til 657m V av Brotta Varde skjær. 6 W 339,6 - 0,9 Til klar Ø av Strutsklakkene 7 G 0,9 - 13,8 Til 492m VNV av landet på Struten. 8 W 13,8 - 22,9 Til 366m SE av Storgrunnen stang. 9 R 22,9 - 79,7 Til 179m N av Nordre Missingen. 10 W 79,7 - 114,7 Til klar 846m SV av Rauertangen. 11 G 114,7 - 125,2 Til 222m SV av Piggrunnen NV stang. 12 R 125,2 - 139,6 Til innpå Hankøkrakken
017100 3	Oslofjordens østside Slevik Stensholmens v side	59 10.9002 010 47.8556	Oc (3) WRG 10s	12,0	Lyktehus på søyle 7,0	5,3 4,9 7,2	1 G 312,7 - 322,1 Fra inn over Bløte, til 164m SW av Bløte. 2 R 322,1 - 12,3 Til 131m W av Steinholmskjær varde. 4 W 32,8 - 37,1 Til 299m NW av Svarteskjær. 5 R 37,1 - 143,4 Til 34m E av j.st. W av Merrapanna. 6 W 143,4 - 144,8 Til 50m SW av Merrapanna. 7 G 144,8 - 208,2 Til 91m SE av Geitøya. 9 R 208,9 - 222,4 Til over Langskjærene.
017200 3	Oslofjordens østside Flateguri V av Hanke	59 12.7338 010 44.1543	FI W 3s	9,0	Lanterne på stang 8,0	3,8	1 W 0,0 - 360,0 Rundtlysende.
017300 3	Oslofjordens østside Veslekalv Rauøy N side	59 15.2324 010 42.2321	Iso WRG 4s	11,5	Lyktehus 3,5	4,6 4,3 6,5	1 R 43,3 - 61,1 Fra over strandlinjen på Møkkalassodden. Til 448m NV av Møkkalassodden. 2 W 61,1 - 127,2 Til 1067m SV av Slettertangen, klar SV av Nordre Bågrunnen. 3 G 127,2 - 165,0 Til 195m Ø av Store Sletter. 4 W 165,0 - 170,2 Til 138m V av Danmark, klar V av Åletitten 7,9m. 5 R 170,2 - 197,0 Til 148m Ø av Røds kjær, klar Ø av Jammerlappen. 6 W 197,0 - 201,9 Til 146m V av Vrangbeinskjera stang, klar V av Svenskehausen 3.6m. 7 G 201,9 - 205,2 Til 98m NV av Ølberen. 8 R 205,2 - 224,3 Til 121m SØ av Stangerholmen, klar SØ av Sundbåen. 9 W 224,3 - 228,6 Til 91m NV av skjæret ved Risholmen. 10 G 228,6 - 287,6 Til like S om Engelsviken vestre molo lanterne, klar N av Teineholmen stang. samt 3.1 m grunne. 11 R 287,6 - 341,2 Til 240m V av Flateguri lanterne. 12 W 341,2 - 345,8 Til 630m V av Flateguri lanterne, klar Ø av Storegrunnen og Store Hausen 6m. 13 G 345,8 - 347,6 Til innover land på Rauekalvens nordpynt.

Fyrnr. Kartnr.	Område Navn Beliggenhet	Posisjon	Karakter	Lys høyde [m]	Beskrivelse Høyde over grunnen [m]	Lysvidde R G W	Sektor - farge - retning - beskrivelse
017411 3	Oslofjordens østside Engelsviken, Ø molo Innseiling Engelsvika	59 14.9556 010 43.9887	Oc G 6s	5,8	Lanterne på stang 4,1	1,5	1 G 0,0 - 360,0 Rundtlysende
017412 3	Oslofjordens østside Engelsviken, V molo Innseiling til Engelsvika	59 14.9676 010 43.8963	Oc R 6s	5,8	Lanterne på stang 4,1	1,5	1 R 0,0 - 360,0 Rundtlysende
017500 3	Oslofjordens østside Larkollen På Hvitnesbåen	59 19.3865 010 40.0601	Oc WRG 6s	5,2	Lyktehus på stativ 3,5	4,56 4,26 6,42	1 G 331,7 - 341,0 Fra 66m SV av Larkolltangen. Til 150m V av Signneset. 2 W 341,0 - 343,4 Til 188m Ø av Veslekalv lykt, klar 260m Ø av Store Sletter. 3 R 343,4 - 23,3 Til 397m NV av Store Sletter. 4 W 23,3 - 31,7 Til 196m SØ av Eldøya, klar SØ av Hellene. 5 G 31,7 - 152,4 Til 163m Ø av Kollen. 6 W 152,4 - 157,5 Til 79m V av kai på Gårdstangen, klar V av molo på Fredriksodde. 7 R 157,5 - 164,8 Til innover land på Fredriksodde.
017600 3	Oslofjordens østside Revlingen Øyas NV pynt	59 23.9465 010 37.9034	Oc WRG 6s	4,9	FL 3,5	4,4 4,1 6,2	1 G 346,8 - 0,9 Fra 250mV av Årefjordbåen jernstang.V av L. Revlingen til 339m V av Eldøyrevet j.st. 2 W 0,9 - 47,1 Til 1453m S av Østenskjær lykt og klar 12m grunne S av Bastøy 3 R 47,1 - 84,6 Til 121m N av Bastøykalven og N av nordligste Bastøybåen 4 W 84,6 - 128,2 Til 207m SV av Stalsberget og klar SV av Sauetogrunnen 5 G 128,2 - 195,5 Til 466m Ø av nes på Reiertangen og Ø av Espenesgrunnen stake 6 W 195,5 - 228,1 Til innover land på Feste og 309m NV av odde på Feste 7 R 228,1 - 230,2 Til innover land på Feste
017700 3	Oslofjordens østside Verlebukta Hustaket på moloen	59 25.6768 010 39.2859	Oc (2) WRG 8s	13,0	FL/NB 0,0	1,9 1,8 3	1 G 250,2 - 9,2 Fra innover land til 190m V av Festelandet 2 W 9,2 - 12,2 Til Ø om slaggrunnen fra Revlingen og 215m Ø Lille Revlingen 3 R 12,2 - 31,1 Til midt på Store revlingen 4 W 31,1 - 36,3 Til Ø om Grimsrødhausen. Merk i denne sektoren ligger 6m Espenesgrunnen 5 G 36,3 - 119,6 Til innover land
0177AP 0	Verlebukta	59 25.7829 010 39.1225	Fast lys yellow		Indirekte belysning		
018100 3	Oslofjordens østside Gullholmen Holmens V side	59 26.1108 010 34.5998		16,0	Lyktehus 8,2	8,3 7,9 10,7	1 R 341,4 - 346,8 Fra 40m V av nærmeste land på Jeløya til 495m V av Eldøyrevet j.st. 2 W 346,8 - 0,6 Til 250m Ø av Medfjordbåen lykt. 3 G 0,6 - 3,0 Til 238m V av Medfjordbåen lykt. 4 W 3,0 - 60,7 Til 365m SØ av Horten lykt. 5 R 60,7 - 114,5 Til 525m NØ av Østøybåen lanterne. 6 W 114,5 - 188,3 Til 1675m V av Bile, klar Lindholmgrunnene. 7 G 188,3 - 204,0 Til 390m V av nærmeste land på Nestangen.
018500 3	Oslofjordens østside Kippepenes Jeløy ø side, Mossesundet	59 29.1923 010 40.5172	Oc (2) WRG 8s	10,0	4-FL/NB 7,0	4,2 3,9 5,9	1 R 174,7 - 186,1 Fra 83m Ø av Gjøva. Til 114m V av Skurvåsodden, klar Ø av Spetalsgrunnen. 2 W 186,1 - 7,9 Til 113m Ø av Kjellandsviktangen. 3 R 7,9 - 11,9 Til innover land på Kjellandsviktangen.

Fyrnr. Kartnr.	Område Navn Beliggenhet	Posisjon	Karakter	Lys høyde [m]	Beskrivelse Høyde over grunnen [m]	Lysvidde R G W	Sektor - farge - retning - beskrivelse
018600 4	Oslofjordens østside Sauholmane Sonsbukta	59 30.6813 010 40.2313	Iso WRG 6s	12,7	Lyktheus 3,5	4,7 4,4 6,6	1 R 345,6 - 347,6 Fra 114m V av nærmeste land på Varden til 321m Ø av Kippenes lykt 2 W 347,6 - 349,8 Til 221m Ø av Kippenes lykt 3 G 349,8 - 108,7 Til 84m N av Bevøyas nordligste pynt 4 W 108,7 - 119,3 Til 277m S av Bevøykollen HIB 5 R 119,3 - 128,6 Til 241m N av Bevøykollen HIB 6 W 128,6 - 161,9 Til 158m V av nærmeste land ved Sonsåsen 7 G 161,9 - 183,3 Til 149m V av land midt på Nordre Sauholmen 8 W 183,3 - 186,2 Til 119m V av land midt på Nordre Sauholmen 9 R 186,2 - 190,0 Til 81m V av land midt på Nordre Sauholmen
018650 4	Nord for Bevøya ved Mossesundet Bevøykollen Oslofjorden	59 31.6606 010 37.3825	Q W	6,0	HIB på stang 6,5	3,8	1 W 0,0 - 360,0 Rundtlysende
018700 4	Nordre Oslofjord Filtvet Hurumlandet sø pynt	59 34.2600 010 37.0781		13,3	Lyktheus på søyle med In* 14,0	4,3 4 6,1	1 R 175,5 - 183,4 Fra inn over land til 170m Ø av land v/markeringslykt for kabel. 2 W 183,4 - 337,5 Til 200m V av Sauholmene lykt. 3 G 337,5 - 10,2 Til 2030m V av Bevøya, klar V av Lindholmgrunnen. 4 W 10,2 - 24,0 Til 385m Ø av Tofteholmen, klar Ø av j.st. v/Ekrebukta. 5 R 24,0 - 31,2 Til 300m Ø av Rødsodden.
019000 4	Nordre Oslofjord Elle Venteberget	59 38.4316 010 38.2221	Oc (2) WRG 8s	4,5	4-FL/NB 3,0	4,17 3,88 5,94	1 R 352,0 - 358,3 Fra 316m V av Elveskjæret jernstang. Til 314m V av Bølnes. 2 W 358,3 - 137,8 Til 85m NØ av Ellingstad molohode. 3 G 137,8 - 156,1 Til 13m Ø av Småskjærene lykt. 4 W 156,1 - 160,1 Til klar V av Drøbakgrunnen og 42m Ø av Kaholmen lykt. 5 R 160,1 - 163,7 Til 56m V av Husvikodden jernstang.
019222 4	Nordre Oslofjord Drøbakjeteen, V	59 39.8541 010 36.0994	FI R 3s	4,5	Betongsøyle	1,5	R 0,0 - 360,0
019223 4	Nordre Oslofjord Drøbakjeteen, Ø	59 39.8467 010 36.1814	FI G 3s	4,5	Betongsøyle	1,5	1 G 0,0 - 360,0 Rundtlysende
0192P 4	Bjørnnes Bjørnnes (privat) Håøyfjorden	59 41.1182 010 32.2885	Fast R lvs				R 0,0 - 360,0
019300 4	Nordre Oslofjord Småskjær Drøbaksundet	59 40.0091 010 36.8109	Iso R 4s	9,0	Lyktheus på søyle med IB 23,0	3,3	1 R 0,0 - 360,0 Rundtlysende
019400 4	Nordre Oslofjord Drøbakgrunnen Drøbak	59 40.0178 010 37.1620	Iso G 4s	8,5	Lyktheus på søyle med IB 21,0	3,3	1 G 0,0 - 360,0 Rundtlysende
019430 4	Nordre Oslofjord Håøytangen S. på Håøya	59 40.4593 010 35.9877	Iso W 4s	6,0	Lanterne/IB over trekant	2,3	W 0,0 - 360,0
019433 4	Nordre Oslofjord Bergholmen Ø Sydvest om Håøya	59 40.3442 010 35.5194	Iso G 6s	5,0	HIB på stang 5,5	2,5	1 G 0,0 - 360,0 Rundtlysende

Fyrnr. Kartnr.	Område Navn Beliggenhet	Posisjon	Karakter	Lys høyde [m]	Beskrivelse Høyde over grunnen [m]	Lysvidde R G W	Sektor - farge - retning - beskrivelse
019437 4	Nordre Oslofjord Bergholmen V Sydvest om Håøya	59 40.4402 010 34.9948	Iso G 4s	6,0	Lanterne på stang m. ind*	2,4	G 0,0 - 360,0
019440 4	Nordre Oslofjord Husvikodden Drøbak	59 40.4378 010 37.0560	Q WRG	9,0	Lyktehus på søyle med IB 11,5	1,1 1,1 1,6	1 G 327,7 - 144,8 Fra inn over land ved Brenneripynten til 71 m NØ av Kaholmgrunnen HIB 2 W 144,8 - 154,0 Til 110m V av Langebåt lykt 3 R 154,0 - 195,8 Til inn på Marina V av Husvik
019460 4	Nordre Oslofjord Stedgrunnen Nordre Stedgrunnen	59 40.6461 010 34.3071	Q W	8,5	HIB på stang 15,6	3,8	1 W 0,0 - 360,0 Rundtlysende
019461 4	Nordre Oslofjord Møkkalassgrunnene Møkkalassgrunnene	59 40.9127 010 33.8422	Iso G 2s	9,3	HIB på stang 16,2	3,9	1 G 0,0 - 360,0 Rundtlysende
019462 4	Nordre Oslofjorden Raudholmane Raudholmane	59 41.2413 010 32.9427	Iso R 2s	7,5	HIB på stang 10,0	3,2	1 R 0,0 - 360,0 Rundtlysende
019462 0	Raudholmane	59 41.2413 010 32.9427	Fast lys yellow		IB/SC		
019500 4	Nordre Oslofjord Kaholmen Kaholmen ø side	59 40.7167 010 36.5240	Oc WRG 6s	9,5	FL/NB 3,0	6,3 6,3 7,8	1 G 162,1 - 163,3 Fra 38m Ø om Askholmene HIB til 95m Ø av Askholmene HIB. 2 W 163,3 - 166,7 Til 50 m V av Revjeodden HIB. 3 R 166,7 - 355,0 Til inn over land ved Oskarsborg festning
019514 4	Nordre Oslofjord Kaholmgunnen Kaholmgunnen	59 40.9785 010 36.2081	Iso R 2s	8,0	LA/IB/SC 11,7	1,5	1 R 0,0 - 360,0 Rundtlysende
019520 4	Nordre Oslofjord Hallangstangen V på Hallangstangen	59 41.1015 010 36.6844	Iso WRG 2s	9,0	Lyktehus med IB 6,0	3,5 3,5 4,6	1 G 344,1 - 349,9 Fra 340m Ø av Kaholmen lykt til 82m V av Drøbaksgrunnen lykt 2 W 349,9 - 354,2 Til 82 meter Ø av Småskjærene lykt 3 R 354,2 - 0,9 Til 134m Ø av Kaholmen
019531 4	Nordre Oslofjord Kaholmen vest Vest av Kaholmen	59 40.8226 010 36.0534	Iso G 4s	2,0	LB/PC	2,4	1 G 0,0 - 360,0 Rundtlysende
019532 4	Nordre Oslofjord Ormeleina Ormeleina SØ på Håøya	59 40.7648 010 35.9218	Iso R 4s	6,8	HIB på stang 8,8	2,2	1 R 0,0 - 360,0 Rundtlysende
019613 4	Nordre Oslofjord Langebåt V av Hallangstangen	59 41.1403 010 36.5084	Oc (2) WRG 8s	9,0	FL/SC/IB 21,0	1,4 1,4 2	1 G 314,5 - 55,3 Fra SV av Hallangstangen til 79m NNV av Kaholmen HIB 2 W 55,3 - 69,6 Til 176m NNV av Kaholmen HIB 3 R 69,6 - 90,7 Til 300m N av Kaholmen HIB 4 G 90,7 - 162,1 Til V av Dronningen Varde

Fyrnr. Kartnr.	Område Navn Beliggenhet	Posisjon	Karakter	Lys høyde [m]	Beskrivelse Høyde over grunnen [m]	Lysvidde R G W	Sektor - farge - retning - beskrivelse				
019650 4	Nordre Oslofjord Søre Tronstadodden Tronstadåsen	59 41.4726 010 35.4848	Iso W 2s	18,5	LA/NB 2,5	   9,4	1	W	0,0	- 360,0	Rundtlysende
						Overrett med: 019660 Retning: 158,7 Beskrivelse:					
019660 4	Nordre Oslofjord Tronstadodden Ø på Håøya	59 41.5196 010 35.4489	Oc (3) WRG 10s	14,5	Lyktehus på søyle 13,0	   2,6 2,6 3,6	1	G	138,2	- 155,8	Fra inn på land ved Bruresteinen til 58m Ø av Galteryggen HIB
						2 W 155,8 - 161,5 Til 132m Ø av Ristodden FL og 27m V av Askholmflaket HIB					
						3 R 161,5 - 301,5 Til inn over land ved Langebåt.					
						4 G 301,5 - 311,5 Til 135 m SV av Lyksetodden.					
						5 W 311,5 - 319,9 Til klar NØ av Kaholmgrunnen					
						6 R 319,9 - 322,5 Til inn på Tronstadåsen.					
						Overrett med: 019650 Retning: 158,7 Beskrivelse:					
019717 4	Nordre Oslofjord Båstø Sør av Båstø	59 41.6917 010 36.1679	Iso G 4s	8,0	LA/IB/SC 12,6	   1,5	1	G	0,0	- 360,0	Rundtlysende
019719 4	Nordre Oslofjord Revjeodden Snag Revjeodden	59 42.0127 010 35.9770	Iso G 2s	8,0	Lanterne/ IB på betongsø*	   1,5	1	G	0,0	- 360,0	Rundtlysende
019720 4	Nordre Oslofjord Askholmene På øster holme	59 42.1848 010 35.5419	Iso R 2s	7,8	HIB på stang 6,0	   1,5	1	R	0,0	- 360,0	Rundtlysende
019725 4	Nordre Oslofjord Askholmgrunnen Drøbaksundet	59 41.9779 010 35.2828	Oc G 6s	7,8	HIB på stang 0,0	   1,6	1	G	0,0	- 360,0	Rundtlysende
019862 4	Nordre Oslofjord Galteryggen Drøbaksundet	59 42.0623 010 34.8977	Fast R lvs	9,0	HIB på stang 14,4	   1,6	1	R	0,0	- 360,0	Rundtlysende
019863 4	Nordre Oslofjord Askholmflaket Drøbak	59 42.2141 010 35.0188	Fast G lys	7,9	HIB på stang	   1,6	1	G	0,0	- 360,0	Rundtlysende
019865 4	Nordre Oslofjord Torskekrakken Drøbaksundet	59 42.3375 010 34.9608	Iso G 6s	7,7	HIB på stang 0,0	   1,5	1	G	0,0	- 360,0	Rundtlysende
019900 4	Nordre Oslofjord Storegrunnen Drøbaksundet	59 42.5565 010 35.3466	Oc WRG 6s	9,0	FL/SC 12,0	   1,9 1,9 2,7	1	W	138,6	- 144,9	Fra 83m NØ av Ristodden FL ttil 55m SV av Aspond HIB.
						2 R 144,9 - 154,2 Til 260m VSV av Digerud S lykt					
						3 G 154,2 - 164,3 Til 98m Ø av Aspond Ø HIB					
						4 W 164,3 - 165,3 Til 52m V av Digerud Nord HIB					
						5 R 165,3 - 125,2 Til klar N av Nordre Torskekrakken					
						6 G 125,2 - 138,6 Til 83m NØ av Ristodden FL					

Fyrnr. Kartnr.	Område Navn Beliggenhet	Posisjon	Karakter	Lys høyde [m]	Beskrivelse Høyde over grunnen [m]	Lysvidde R G W	Sektor - farge - retning - beskrivelse
019925 4	Nordre Oslofjord Digerud, N Nordre Digerungrunnen	59 43.2281 010 35.0589	Fast G lys	8,0	20,0	3,7	
019926 4	Nordre Oslofjord Aspond, Ø Øst på Aspond	59 43.5235 010 34.6935	Iso R 4s	8,0	5,0	1,5	1 R 0,0 - 360,0 Rundtlysende
019927 4	Nordre Oslofjord Solbakke Solbakke	59 44.4538 010 34.8709	Oc G 6s	8,0	HIB på stang 6,0	1,6	1 G 0,0 - 360,0 Rundtlysende
019990 4	Nordre Oslofjord Digerud, S Digerud	59 43.0736 010 35.1622	Iso WRG 4s	9,0	FL-IB 21,7	2,5 2,5 3,3	1 G 313,1 - 342,0 Fra inn på Revjetangen til 92m V av Langebåt lykt. 2 W 342,0 - 344,1 Til 225m V av langebåt lykt. 3 R 344,1 - 357,3 Til 115m V av Storegrunnen lykt. 4 G 357,3 - 168,3 Til 169m Ø av Langåra 5 W 168,3 - 171,8 Til 93m V av Solbakke LA (HIB) 6 R 171,8 - 189,2 Til inn over land ved Digerud
020100 4	Nordre Oslofjord Ristodden Ristsundet	59 43.1118 010 34.2468	Oc (2) WRG 8s	9,5	FL/NB 17,3	3,3 3,3 4,4	1 G 131,4 - 147,0 Fra inn over land ved Rissan til klar NØ av Østre Ramtongrunnen 2 W 147,0 - 156,3 Til klar SV av 12m grunne 3 R 156,3 - 21,2 Til inn over land ved Rissan
020150 0	Nordre Oslofjord Aspond Grunne sørvest Aspond	59 43.3315 010 34.3405	Fast lys yellow		Indirekte belysning 15,3		
020167 4	Nordre Oslofjord Aspond Grunne sørvest Aspond	59 43.3315 010 34.3405	Iso G 2s	8,0	14,5	1,5	1 G 0,0 - 360,0 Rundtlysende
020169 4	Nordre Oslofjord Lågøygrunnen, V Grunne vest av Langøya	59 43.9343 010 33.7516	Iso G 4s	8,0	LA/IB 15,5	1,5	
020171 4	Nordre Oslofjord Sydvestgrunnen Sydvestgrunnen	59 44.7112 010 33.7109	Q W	5,5	LA/SC	1,9	1 W 0,0 - 360,0 Rundtlysende
020191 4	Djupgrunnen Djupgrunnen Norvest av Nordre Håøya	59 43.4293 010 32.6103	FI G 3s	3,0	LB/PC	3,1	1 G 0,0 - 360,0 Rundtlysende

Fyrnr. Kartnr.	Område Navn Beliggenhet	Posisjon	Karakter	Lys høyde [m]	Beskrivelse Høyde over grunnen [m]	Lysvidde R G W	Sektor - farge - retning - beskrivelse
020200 4	Nordre Oslofjord Sundbyholmen Båtstø	59 43.5451 010 32.1165	Oc (3) WRG 10s	11,5	Lyktheus på underb.m/IB 5,0	2,8 2,8 3,7	1 R 144,1 - 182,4 Fra 86m SV av Høvikskjæra til Ø av Ramptongrunnen.
							2 G 182,4 - 195,9 Til 481m SØ av Torpene HIB og klar Ø av Søre Langårgrunnene
							3 W 195,9 - 200,2 Til 121m V av Langårarabbane lykt.
							4 R 200,2 - 220,9 Til mellom Søre Langåra og Lågøya. Avst. 294m SØ av Sydvestgr. LA
							5 G 220,9 - 283,0 Til 77m S av Aspond HIB.
							6 W 283,0 - 284,3 Til 94m N av Nordre Håøya.
							7 R 284,3 - 308,6 Til midt på Nordre Håøy.
							8 G 308,6 - 342,7 Til 94m V av Møkkalassgrunnene HIB
							9 W 342,7 - 347,5 Til 172m Ø av Raudholmene HIB
							10 R 347,5 - 15,1 Til V av Gråøya.
							11 G 15,1 - 144,1 Til Første grense
020274 4	Nordre Oslofjord Torpene Torpenegrunden	59 46.0594 010 32.9974	Iso R 2s	9,0	LA/IB 16,0	1,5	1 R 0,0 - 360,0 Rundtlysende
020545 4	Nordre Oslofjord Torodden Grisebukta	59 43.8808 010 35.2843	Fast R lys	6,5	FL/NE 4,5	0,8	1 R 0,0 - 360,0 Rundtlysende
020628 4	Nordre Oslofjord Langåra Oslofjorden	59 45.5173 010 34.0152	Oc R 6s	8,0	HIB på stang 11,0	1,6	1 R 0,0 - 360,0 Rundtlysende
020800 4	Nordre Oslofjord Spro Vestpynten	59 45.7159 010 34.8966	Oc (3) WRG 10s	9,0	FL/IB/SC 7,0	4,1 4,1 5,3	1 G 357,1 - 7,1 Fra innover land ved Hammeren til 93m V av Humlesekken
							2 W 7,1 - 11,8 Til 70m V av Lågøya, Ø stang og gjennom Lågøysundet
							3 R 11,8 - 21,7 Til 249m NV av Lågøya, NØ stang
							4 G 21,7 - 119,5 Til 84m NØ av Geitungholmen HIB
							5 W 119,5 - 121,1 Til klar SV av Indre Lyberggrunnen grønn stake
							6 R 121,1 - 128,6 Til 326m NØ av Slemmestadgrunnen HIB
							7 G 128,6 - 173,1 Til 147m Ø av Vestre Måsane lykt
							8 W 173,1 - 178,9 Til 240m V av Østre Måsane HIB
							9 R 178,9 - 182,6 Til 104m V av Torskegrunnen HIB
							10 G 182,6 - 203,8 Til inn over land ved Nordre Spro.
020802 4	Nordre Oslofjord Geitungholmgrunnen Grunne øst av Geitungholmen	59 46.9101 010 30.5058	Iso R 6s	8,0	LA/IB 12,0	1,8	1 R 0,0 - 360,0 Rundtlysende
020810 4	Nordre Oslofjord Slemmestadgrunnen Syd på Slemmestadgrunnen	59 47.2353 010 30.5497	VQ (6) W LFI 10s	8,0	LA/IB 15,0	1,2	1 W 0,0 - 360,0 Rundtlysende
020820 4	Nordre Oslofjord Langårarabbane Grunnflak nord av Langåra	59 45.8084 010 33.9158	Iso W 2s	9,0	FL/SC 14,0	6,3	1 W 0,0 - 360,0 Rundtlysende
020850 4	Nordre Oslofjord Tajet (privat)	59 47.3919 010 30.0759	Iso R 2s	6,0	Lanterne på stang 0,0	3,2	1 R 0,0 - 360,0 Rundtlysende.

Fyrnr. Kartnr.	Område Navn Beliggenhet	Posisjon	Karakter	Lys høyde [m]	Beskrivelse Høyde over grunnen [m]	Lysvidde R G W	Sektor - farge - retning - beskrivelse
020872 4	Vollen Tjuvholmene Oslofjorden, V side	59 48.5295 010 29.7142	Q R	7,3	LA/IB 10,0	1,2 1,5 1,8	1 R 0,0 - 360,0 Rundtlysende
020931 4	Nordre Oslofjord Torskegrunnen 7,7m grunne vest av Fyrsteilene	59 48.9957 010 35.3041	Iso G 4s	8,0	LA/IB 16,7	1,5 1,8 2,1	1 G 0,0 - 360,0 Rundtlysende
020983 4	Nordre Oslofjord Storsteila, SV Syd om Storsteila	59 48.9918 010 36.0488	Fast G lys	6,0	HIB på stang 9,0	1,6 1,9 2,2	1 G 0,0 - 360,0 Rundtlysende
020984 4	Nordre Oslofjord Fyrsteila, NØ Nord om Fyrsteila	59 49.0775 010 35.9144	Fast R lvs	6,0	LA/IB 8,0	1,6 1,9 2,2	1 R 0,0 - 360,0 Rundtlysende
020985 4	Nordre Oslofjord Knerten, SV SV på Knerten	59 49.0914 010 36.0622	Fast G lys	6,0	LA/IB 8,0	1,6 1,9 2,2	1 G 0,0 - 360,0 Rundtlysende
021020 4	Nordre Oslofjord Bjørkøygrunnen (privat)	59 49.9023 010 31.5917	FI R 3s	2,5	Lanterne på stang 0,0	3,6 4,2 4,8	1 R 0,0 - 360,0 Rundtlysende.
021033 4	Nordre Oslofjord Nordre Steilesand På Nordre Steilesandgrunnen	59 49.5788 010 35.7370	Iso G 2s	8,0	LA/IB 17,4	1,5 1,8 2,1	1 G 0,0 - 360,0 Rundtlysende
021100 4	Nordre Oslofjord Østre Måsane På Østre Måsanegrunnen	59 49.6130 010 35.0074	Iso W 2s	9,0	FL/IB/SC 16,8	3,2 3,8 4,4	1 W 0,0 - 360,0 Rundtlysende
021120 4	Nordre Oslofjord Hareholmen Sandviksleia	59 51.4149 010 33.6552	Q R	3,5	Lanterne på stang 0,0	3,1 3,7 4,3	1 R 0,0 - 360,0 Rundtlysende.
						Overrett med: 021130 Retning: 343,4 Beskrivelse: Leder midt i Vierrenna	
021130 4	Nordre Oslofjord Brønnøya, NØ Sandviksleia	59 51.9161 010 33.3597	FI R 3s	6,0	Lanterne på stang 5,0	3,1 3,7 4,3	1 R 0,0 - 360,0 Rundtlysende.
						Overrett med: 021120 Retning: 343,4 Beskrivelse: Leder midt i Vierrenna	
021140 4	Nordre Oslofjord Kalvøygrunnen VNV av Borøya	59 52.7854 010 32.5121	FI G 3s	4,5	Lanterne på stang 0,0	1,3 1,6 1,9	1 G 0,0 - 360,0 Rundtlysende.

Fyrnr. Kartnr.	Område Navn Beliggenhet	Posisjon	Karakter	Lys høyde [m]	Beskrivelse Høyde over grunnen [m]	Lysvidde R G W	Sektor - farge - retning - beskrivelse
021150 4	Nordre Oslofjord Vestre Måsane På Vestre Måsane	59 49.9771 010 33.7117	FI WRG 2s	9,0	FL/SC/IB 17,5	2,8 2,8 3,8	1 W 223,1 - 226,5 Fra 195m SØ av Vassholmgrunnen HIB til 540m SØ av samme HIB
							2 R 226,5 - 191,7 Til Ø av Høyerholmfluene og 575m SØ av Høyerholmfluene 2 stang
							3 G 191,7 - 223,1 Til 195m SØ av Vassholmgrunnen HIB og S om Vassholmgrunnen
021155 4	Nordre Oslofjord Kalvøya, nedre Bærum	59 52.9138 010 32.2326	Iso W 4s	7,5	LA/SC 0,0	1,8	1 W 0,0 - 360,0 Rundtlysende.
021160 4	Nordre Oslofjord Kalvøya, øvre Bærum	59 52.9962 010 32.1316	Iso W 4s	9,2	LA/SC 0,0	1,8	1 W 0,0 - 360,0 Rundtlysende.
021170 4	Nordre Oslofjord Høvikodden, nedre Høvikodden	59 53.2933 010 33.0594	Iso W 2s	9,2	LA/SC 7,2	0,5	1 W 0,0 - 360,0 Rundtlysende.
021177 4	Nordre Oslofjord Gåsungene På Gåsungene	59 50.3795 010 35.1884	Iso G 4s	8,0	LA/IB/SC 7,0	1,5	1 G 0,0 - 360,0 Rundtlysende
						Racon Signal: Type:	Morsetegn Morsetegn G m/utstrekning 1.13 n.mil FA
021180 4	Nordre Oslofjord Gåsungane, NØ Grunnflak nordøst av Gåsungane	59 50.5974 010 36.0135	Oc WRG 6s	9,0	Lyktehus på søyle med IB 13,7	3,2 3,2 4,2	1 G 9,2 - 13,9 Fra 179m Ø av Torskegrunnen HIB til 69m V av Torskekrakken HIB
							2 W 13,9 - 22,2 Til 170m SØ av Østre Måsane Fyrlykt
							3 R 22,2 - 30,5 Til 124m NV av Østre Måsane Fyrlykt
							4 G 30,5 - 250,1 Til 105m NNV av Kirkebergrenna 3 stang
							5 R 250,1 - 9,2 Til 179m Ø av Torskegrunnen HIB
021190 4	Nordre Oslofjord Høvikodden, øvre Høvikodden	59 53.3066 010 33.0661	Iso W 2s	10,8	LA/SC 2,0	0,5	1 W 0,0 - 360,0 Rundtlysende.
021200 4	Nordre Oslofjord Gåsøy Arnesflua	59 51.0821 010 35.3260	Iso WRG 6s	9,0	Lyktehus med IB 9,0	3,4 3,4 4,5	1 G 210,0 - 228,2 Fra inn over Taterholmen til klar SØ av Vassholmgrunnen
							2 W 228,2 - 229,4 Til klar NV av Nesodden senter lysbøye
							3 R 229,4 - 2,6 Til mellom Gåsungane HIB og Østre Gåsungen varde
							4 G 2,6 - 11,6 Til 139m V av Gåsungene HIB og klar V av 11m grunne SSV av Østre Måsane
							5 W 11,6 - 21,2 Til 376m V av Gåsungene lykt og klar Ø av 13m grunne SØ av Gåsungene lykt
							6 R 21,2 - 52,9 Til 345m SØ av Bjørkøygrunnen lanterne.

Fyrnr. Kartnr.	Område Navn Beliggenhet	Posisjon	Karakter	Lys høyde [m]	Beskrivelse Høyde over grunnen [m]	Lysvidde R G W	Sektor - farge - retning - beskrivelse
021300 4	Nordre Oslofjord Ildjærnsflu Midt på flua	59 51.3482 010 37.8579	Oc (3) WRG 10s	9,0	Lyktehus på søyle med IB 15,9	<div style="display: flex; flex-direction: column; align-items: center;"> <div style="width: 10px; height: 10px; background-color: #f08080; margin-bottom: 2px;"></div> <div style="width: 10px; height: 10px; background-color: #90ee90; margin-bottom: 2px;"></div> <div style="width: 10px; height: 10px; background-color: #ffff00;"></div> </div>	1 W 33,7 - 46,3 Fra V av Merseflua, til klar 267m SØ av Østre Gåsungane varde
							2 R 46,3 - 51,9 Til inn over Gåsungane
							3 G 51,9 - 58,4 Til 136m NV av Vestre Måsane lykt
							4 W 58,4 - 66,5 Til klar S av Høyerholmfluene
							5 R 66,5 - 75,8 Til 95m S av Gåsøy lykt
							6 G 75,8 - 192,2 Til 392m Ø Geitesteinen stang og øst av Geitegrunnen
							7 W 192,2 - 208,9 Til 654m NV av Østre Tangeflu lykt og NV av Tangegrunnane
							8 R 208,9 - 213,8 Til 395m NV av Østre Tangeflu lykt
							9 G 213,8 - 33,7 Til V av Merseflua (første punkt)
021387 4	Nordre Oslofjord Lindholmgrunnen NØ av Lindholmen	59 50.7376 010 37.8517	FI G 2s	6,0	LA/IB/SC 9,0	<div style="display: flex; flex-direction: column; align-items: center;"> <div style="width: 10px; height: 10px; background-color: #f08080; margin-bottom: 2px;"></div> <div style="width: 10px; height: 10px; background-color: #90ee90; margin-bottom: 2px;"></div> <div style="width: 10px; height: 10px; background-color: #ffff00;"></div> </div>	1 G 0,0 - 360,0 Rundtlysende
021680 4	Nordre Oslofjord Vassholmgrunnen Snarøya SØ	59 52.3330 010 37.8275	Iso R 2s	8,0	LA/IB/SC 16,7	<div style="display: flex; flex-direction: column; align-items: center;"> <div style="width: 10px; height: 10px; background-color: #f08080; margin-bottom: 2px;"></div> <div style="width: 10px; height: 10px; background-color: #90ee90; margin-bottom: 2px;"></div> <div style="width: 10px; height: 10px; background-color: #ffff00;"></div> </div>	1 R 0,0 - 360,0 Rundtlysende
021736 4	Nordre Oslofjord Nesodden senter Indre Oslofjord	59 52.4958 010 38.8076	Iso W 2s	3,0	LB/PC	<div style="display: flex; flex-direction: column; align-items: center;"> <div style="width: 10px; height: 10px; background-color: #f08080; margin-bottom: 2px;"></div> <div style="width: 10px; height: 10px; background-color: #90ee90; margin-bottom: 2px;"></div> <div style="width: 10px; height: 10px; background-color: #ffff00;"></div> </div>	3
021900 4	Nordre Oslofjord Østre Tangeflu Midt på flua	59 52.6158 010 40.0566	Oc WRG 6s	9,0	FL/IB 19,0	<div style="display: flex; flex-direction: column; align-items: center;"> <div style="width: 10px; height: 10px; background-color: #f08080; margin-bottom: 2px;"></div> <div style="width: 10px; height: 10px; background-color: #90ee90; margin-bottom: 2px;"></div> <div style="width: 10px; height: 10px; background-color: #ffff00;"></div> </div>	1 G 36,1 - 49,2 Fra klar NV av Lagskjærflu og til 169m NV av Gåsungane
							2 W 49,2 - 54,8 Til klar S av 14m grunne og 210m SØ av Gåsøya lykt.
							3 R 54,8 - 207,9 Til 194m NV av Nakkholmsteinen HIB
							4 G 207,9 - 273,7 Til 149m S av Rambergskårflua HIB
							5 W 273,7 - 292,6 Til mellom Søndre Langøya og Husbergøya, nord om 7,3 og 6,8m grunne
							6 R 292,6 - 315,4 Til V for Vestre Skjælholmflua
							7 G 315,4 - 327,2 Til 240m SV av Storeflu V lanterne
							8 W 327,2 - 334,2 Til 71m Ø av Selkjærgrunnen HIB
							9 R 334,2 - 36,1 Til klar NV av Lagskjærflua.
022013 4	Oslo østre løp Selskjærgrunnen På Selskjærgrunnen	59 51.3825 010 41.1554	Q G	8,0	LA/IB/SC 11,2	<div style="display: flex; flex-direction: column; align-items: center;"> <div style="width: 10px; height: 10px; background-color: #f08080; margin-bottom: 2px;"></div> <div style="width: 10px; height: 10px; background-color: #90ee90; margin-bottom: 2px;"></div> <div style="width: 10px; height: 10px; background-color: #ffff00;"></div> </div>	1 G 0,0 - 360,0 Rundtlysende
022014 4	Oslo østre løp Storeflu V Vestkant storeflua	59 50.1546 010 43.5085	VQ (9) W 10s	7,0	HIB på stang 9,6	<div style="display: flex; flex-direction: column; align-items: center;"> <div style="width: 10px; height: 10px; background-color: #f08080; margin-bottom: 2px;"></div> <div style="width: 10px; height: 10px; background-color: #90ee90; margin-bottom: 2px;"></div> <div style="width: 10px; height: 10px; background-color: #ffff00;"></div> </div>	1 W 0,0 - 360,0 Rundtlysende
022300 4	Nordre Oslofjord Snarøykilen	59 52.9383 010 37.3617	FI R 3s	5,0	Lanterne på stang 0,0	<div style="display: flex; flex-direction: column; align-items: center;"> <div style="width: 10px; height: 10px; background-color: #f08080; margin-bottom: 2px;"></div> <div style="width: 10px; height: 10px; background-color: #90ee90; margin-bottom: 2px;"></div> <div style="width: 10px; height: 10px; background-color: #ffff00;"></div> </div>	1 R 0,0 - 360,0 Rundtlysende.

Fyrnr. Kartnr.	Område Navn Beliggenhet	Posisjon	Karakter	Lys høyde [m]	Beskrivelse Høyde over grunnen [m]	Lysvidde R G W	Sektor - farge - retning - beskrivelse
022500 4	Oslo, Østre innløp Nordre Langøy Nord på Nordre Langøya	59 52.4779 010 43.2102	Oc (2) WRG 8s	9,0	Lyktheus på underb.m/IB 8,0	2,3 2,3 3,1	1 G 60,7 - 88,1 Fra kloss i land på Langøya. Til 267 m N av stang Nesoddtangen ferjeleie.
							2 W 88,1 - 91,5 Til 175m S av Østre Tangeflu fyrlykt.
							3 R 91,5 - 94,9 Til Østre Tangeflu lykt
							4 G 94,9 - 98,0 Til 151 m N av Østre Tangeflu fyrlykt
							5 W 98,0 - 101,9 Til 95 m S av Rambergskårflua HIB
							6 R 101,9 - 121,0 Til 68m SV av Skomakerflu stang
							7 G 121,0 - 209,9 Til 82m SØ av Rambergøya HIB
							8 W 209,9 - 216,2 Til 94m NV av Bleikøyflua HIB
							9 R 216,2 - 220,3 Til Bleikøyflua HIB
							10 G 220,3 - 223,6 Til 70m SØ av Bleikøyflua HIB
							11 W 223,6 - 243,4 Til 73 m SØ av Sjursøy oljepir.
							12 R 243,4 - 248,3 Til 276 m SØ av Sjursøy oljepir, klar N av Langøyrrabbane.
022549 0	Oslo østre løp Nordre Langøy Nord på Nordre Langøya	59 52.4879 010 43.2124	Fast lys yellow		IB/SC		
022552 4	Oslo østre løp Rambergskårflua På Rambergskårflua	59 52.6244 010 42.3191	Iso R 2s	8,0	HIB på stang 9,0	1,4	1 R 0,0 - 360,0 Rundtlysende
022554 4	Oslo østre løp Rambergøya På Rambergøya	59 52.8335 010 43.5182	Iso R 4s	8,0	HIB på stang 8,0	1,5	1 R 0,0 - 360,0 Rundtlysende
022555 4	Oslo østre løp Nordre Langøyrrabbane På Nordre Langøyrrabbane	59 52.5592 010 43.8217	Iso G 4s	8,0	LA/IB/SC 14,6	1,5	1 G 0,0 - 360,0 Rundtlysende
022557 4	V av søndre Langøya Søndre Langøyrrabbane SØ på Søndre Lanmgøya	59 52.2821 010 43.7514	FI R 2s	4,5	HIB på stang 7,5	1,1	1 R 0,0 - 360,0 Rundtlysende
022600 4	Oslo, Østre innløp Rambergskårflu På 11 m grunnen	59 52.6248 010 42.3186	FI R 3s	6,0	LA/SC/HV 0,0	2,2	
022756 4	Oslo østre løp Bleikøyflua På Bleikøyflua sørvest	59 53.0132 010 44.1227	Iso W 4s	8,0	LA/IB 9,0	1,6	1 W 0,0 - 360,0 Rundtlysende
022900 4	Oslo, Østre innløp Raudsekkene Sønnenom Nakkholmen	59 53.1073 010 41.8555	Iso W 6s	8,5	Lyktheus på søyle med IB 8,5	3,3	1 W 0,0 - 360,0 Rundtlysende
023000 4	Oslo, Østre innløp Stangskjærrabben Grunnens S kant	59 53.0669 010 42.3323	Oc (3) WRG 10s	9,0	FL/IB 10,5	2,1 2,1 2,9	1 G 239,4 - 247,1 Fra innover Lindøya. Til 33 m SØ av Lindøya LA
							2 R 247,1 - 6,6 Til 81 m V av Rambergskårflua HIB
							3 G 6,6 - 64,7 Til 146 m SØ av Østre Tangeflu FL
							4 W 64,7 - 66,5 Til 78 m SØ av Østre Tangenflu FL
							5 R 66,5 - 72,6 Til 167 m NV av Østre Tangenflu FL
							6 G 72,6 - 78,5 Til 160 m S av Raudsekkene FL

Fyrnr. Kartnr.	Område Navn Beliggenhet	Posisjon	Karakter	Lys høyde [m]	Beskrivelse Høyde over grunnen [m]	Lysvidde R G W	Sektor - farge - retning - beskrivelse
023100 4	Oslo, østre innløp Heggholmen Heggholmens N pynt	59 53.1215 010 42.8248	Iso G 2s	6,5	Fyrbygning med tårn 15,2	2,4	1 G 59,3 - 242,7 Fra N av Heggholmskjerene til N av Bleikøya.
02310P 4	Oslo havn Gressholmen (priv) Oslofjorden	59 53.0733 010 42.9748			0,0		W 0,0 - 360,0
023202 4	Oslo, Østre innløp Lindøya Lindøya SØ pynt	59 53.2214 010 42.9739	Iso R 4s	8,0	HIB på stang 7,0	1,5	1 R 0,0 - 360,0 Rundtlysende
023303 4	Oslo, østre innløp Daggerskjærgrunnen Oslo	59 53.2584 010 43.7994	Iso G 4s	8,0	HIB på stang 8,0	1,5	1 W 0,0 - 360,0 Rundtlysende
023400 4	Oslo, Østre innløp Bleikøya Øyas N kant	59 53.4833 010 44.5895	Oc WRG 4s	9,0	FL/NB 8,0	1,3 1,3 1,9	1 G 65,5 - 68,9 Fra NV av Draggerskjærgrunnen HIB til 35 m NV av Heggholmen FL. 2 W 68,9 - 83,5 Til 60 m S av Hovedøyas SV-pynt.. 3 R 83,5 - 92,5 Til innover land S på Hovedøya 4 G 92,5 - 185,6 Til 61 m Ø av Sandtangen HIB 5 W 185,6 - 213,1 Til 72 m NV av Grønli kai og V av flytestake 6 R 213,1 - 243,1 Til 130m NV av Kalvodden HIB
023500 4	Oslo, østre innløp Grasberget Indre Oslofjord	59 51.6243 010 46.0784	Q W	5,3	Lanterne på underbygning	4	1 W 0,0 - 360,0 Rundtlysende
023802 4	Oslo Blindskjærbaen Grunnens sydkant	59 53.3388 010 44.7075	Iso R 2s	8,0	HIB på stang 12,0	1,5	1 R 0,0 - 360,0 Rundtlysende
023900 4	Oslo Sjursøya molo Sjursøya, NV på molo	59 53.2110 010 44.7141	Iso G 2s	6,0	Lanterne på lyktehus 3,5	0,6	1 G 0,0 - 360,0 Rundtlysende.
023901 4	Bleikøysundet Bleikøysundet Indre Oslofjord	59 53.2370 010 44.6047	FI G 3s			1,1	G 0,0 - 360,0
024004 4	Oslo Kalvodden På Beikøyas ø pynt	59 53.4852 010 44.9117	Iso R 4s	8,0	HIB på stang 6,0	1,5	1 R 0,0 - 360,0 Rundtlysende
024106 4	Oslo Sandtangen Tangens Ø kant	59 53.6940 010 44.5574	Iso R 2s	8,0	HIB på stang 6,0	1,7	1 W 0,0 - 360,0 Rundtlysende
024200 4	Oslo vestre løp Dyna Innløpets V side	59 53.6893 010 41.3083	Oc (2) WRG 8s	5,5	FL/NB/IB 12,4	4,7 3,6	1 G 223,6 - 240,3 Fra inn mot Bygdøyenes til 88m NV av Kavringssanden HIB 2 W 240,3 - 255,0 Til 55 m S av Kavringen lykt 3 R 255,0 - 24,4 Til 60 m NV av Nakkholmsteinen HIB 4 G 24,4 - 40,2 Til 328 m NV av Nesodden 5 W 40,2 - 50,6 Til 904 m NV av Nesodden 6 R 50,6 - 61,3 Til 106 m S av Hukskjæra HIB

Fyrnr. Kartnr.	Område Navn Beliggenhet	Posisjon	Karakter	Lys høyde [m]	Beskrivelse Høyde over grunnen [m]	Lysvidde R G W	Sektor - farge - retning - beskrivelse
024204 4	Oslo vestre løp Odden Oslo	59 53.7678 010 41.3138	FI R 2s	8,0	LA/IB	1,3	1 R 0,0 - 360,0 Rundtlysende
024205 4	Oslo vestre løp reserve Nakkholmen Snag NV Nakkholmen	59 53.4655 010 41.4391	FI G 2s	7,0	LA/IB 8,7	1,2	1 G 0,0 - 360,0 Rundtlysende
024206 4	Oslo vestre løp reserve Sildeberget Sildeberget	59 53.6130 010 41.6737	FI W 2s	7,0	LA/IB 9,6	1,2	1 W 0,0 - 360,0 Rundtlysende
024208 4	Oslo, Østre innløp Lindøya SØ Lindøya Ø	59 53.3666 010 43.2946	FI R 2s	4,5	HIB på stang 7,5	1	1 R 0,0 - 360,0 Rundtlysende
024211 4	Oslo vestre løp reserve Galteskjæret PÅ Galten NØ	59 53.6769 010 42.4110	FI G 2s	4,5	HIB på stang 4,5	1,1	1 G 0,0 - 360,0 Rundtlysende
024212 4	Lindøya Lindøya NV Oslo vestre løp reserve	59 53.5316 010 42.4323	FI R 2s	4,5	HIB på stang 5,5	2,6	1 R 0,0 - 360,0 Rundtlysende
024238 4	Oslo vestre løp Hukskjæra Grunne S Hukskjera	59 53.5769 010 40.6687	Iso R 2s	8,0	LA/IB/SC 15,8	1,5	1 R 0,0 - 360,0 Rundtlysende
024239 4	Oslo vestre løp Nakkholmsteinen Oslo	59 53.3628 010 41.0852	Iso G 2s	8,0	LA/IB 8,0	1,5	1 G 0,0 - 360,0 Rundtlysende
024241 4	Oslo vestre løp Koppernaglen Innløpets Ø side	59 53.5748 010 41.3774	Iso G 4s	8,0	LA/IB 8,0	1,5	1 G 0,0 - 360,0 Rundtlysende
024242 4	Oslo vestre løp Lille Herbern Bygdøys S side	59 53.8865 010 41.8247	Iso R 4s	8,0	LA/IB 8,0	1,5	1 R 0,0 - 360,0 Rundtlysende
024244 4	Oslo vestre løp Skurvegrunnen NØ kant Skurvegrunnen	59 53.9719 010 42.0593	Iso R 2s	8,0	LA/IB 12,4	1,5	1 R 0,0 - 360,0 Rundtlysende
024260 4	Sør av Dynaløpet Koppernaglen, S Indre Oslofjord	59 53.5448 010 41.3783	Fast W lvs		LA/IB/SC	1,4	1 W 0,0 - 360,0 Rundtlysende
0242AP 4	Lysaker	59 54.7775 010 38.8998	Fast R lys	0,0		0,5	R 0,0 - 360,0































Overrett med: 0242BP
Retning: 13,0
Beskrivelse:

Fyrnr. Kartnr.	Område Navn Beliggenhet	Posisjon	Karakter	Lys høyde [m]	Beskrivelse Høyde over grunnen [m]	Lysvidde R G W	Sektor - farge - retning - beskrivelse
0242BP 4	Lysaker	59 54.7655 010 38.8943	Fast R lvs	0,0	0,0	0.5	R 0,0 - 360,0
						Overrett med: Retning: Beskrivelse:	0242AP 13,0
024407 4	Oslo vestre løp reserve Galten nø av Nakkholmen	59 53.6092 010 42.1592	Iso G 2s	3,0	LA/SC 5,0	1	1 G 0,0 - 360,0 Rundtlysende.
024421 4	Oslo vestre løp Sildeberget, Ø-side Oslo	59 53.7986 010 42.2170	Q G	1,0	LB/PC	1.2	1 G 0,0 - 360,0 Rundtlysende
024800 4	Oslo vestre løp Kavringen På søre Kavringdynga	59 53.9892 010 43.3222	Oc WRG 6s	28,5	FL/NB 20,0	1.2 1.2 1.7	1 G 201,8 - 242,7 Fra 26 m NV av Nordre Kavringdynga HIB til 45 m SØ av Østre Kavringdynga HIB 2 W 242,7 - 263,7 Til 68 m N av Tingvallagrunnen HIB 3 R 263,7 - 63,3 Til 79m NV av Nakkholmen HIB 4 G 63,3 - 71,9 Til 55 m S av Dyna, og klar nord om Sildeberget Ø grønnstaken 5 W 71,9 - 73,9 Til 55 m N av Sildeberget Ø grønnstake. 6 R 73,9 - 201,8 Til førstnevnte grense.
024845 4	Oslo vestre løp Hovedøya, NV På grunne NV av Hovedøya	59 53.8673 010 43.4961	Fast G lvs	8,0	LA/IB/SC 11,0	1.6	1 G 0,0 - 360,0 Rundtlysende
024847 4	Oslo vestre løp Tingvallagrunnen På Tingvallagrunnen	59 53.9952 010 44.0931	Iso G 4s	8,0	LA/IB 11,9	1.5	1 G 0,0 - 360,0 Rundtlysende
024849 4	Oslo vestre løp Kavringsanden Sør Pipervika	59 54.2099 010 43.3204	Iso G 2s	8,0	LA/IB/SC 11,8	1.5	1 G 0,0 - 360,0 Rundtlysende
024880 4	Vest av Kavringen Kavringen, V Indre Oslofjord	59 53.9824 010 43.1599	Fast W lvs	6,0	LA/IB/SC	1.4	1 W 0,0 - 360,0 Rundtlysende
024910 4	Oslo vestre løp Nordre Kavringdynga Nordre Kavringdyngas nv kant	59 54.1240 010 43.4594	Q W	8,0	LA/IB/SC 11,5	1.2	1 W 0,0 - 360,0 Rundtlysende
024980 4	Øst av Kavringen Østre Kavringdynga Indre Oslofjord	59 54.0828 010 43.5785	Fast W lvs	4,0	LA/IB/SC	1.6	1 W 0,0 - 360,0 Rundtlysende
025112 4	Indre Oslofjord Rolfssflua Rolfssfluene i Lysakerfjorden	59 53.4968 010 38.4782	Iso R 4s	6,7	LA/IB 12,0	1.5	1 R 0,0 - 360,0 Rundtlysende
025150 4	Oslo, Vestre innløp Kaffiskjæret (privat) På enden av bølgebryter	59 54.5134 010 39.7663	Iso R 4s	2,2	Lanterne på stang 1,9	1	1 R 0,0 - 360,0 Rundtlysende.

Fyrnr. Kartnr.	Område Navn Beliggenhet	Posisjon	Karakter	Lys høyde [m]	Beskrivelse Høyde over grunnen [m]	Lysvidde R G W	Sektor - farge - retning - beskrivelse
0257P 4	Tofte Tofte Oslofjorden	59 32.7465 010 34.2523	Fast G lvs	0,0	0,0	0,5	G 0,0 - 360,0
025800 4	Breiangen Ramvikholmen Holmens n pynt	59 31.2198 010 32.0990	Oc (3) WRG 10s	6,5	FL/NB 6,0	7 6,6 9,3	1 G 50,9 - 54,5 Fra 796m SØ av Østnestangen til 730m SØ av samme. 2 W 54,5 - 73,9 Til 313m SØ av Østnestangen. 3 R 73,9 - 154,6 Til vestpynt ved Sagene. 4 W 154,6 - 166,8 Til 174m V av steinfylling ved Sagene. 5 G 166,8 - 216,6 Til 147m SØ av stang ved Tofte. 6 R 216,6 - 223,3 Til 190m SØ av landet ved Rødsodden. 7 W 223,3 - 242,9 Til 122m N av Vealøs. 8 G 242,9 - 253,4 Til Vealøs N-pynt.
025900 4	Breiangen Østnestangen Hurumlandets s ende	59 31.2163 010 30.6880	Oc WRG 6s	6,0	4-FL/NB 3,5	8,1 7,6 10,5	1 R 220,5 - 235,4 Fra inn over land ved Sagene til 142m SE av j.st. ved Tofte. 2 W 235,4 - 249,3 Til 512m N av Vealøs, klar N av Vealøsgrunnen. 3 G 249,3 - 253,7 Til 371m N av Vealøs, klar S av Vealøsgrunnen. 4 W 253,7 - 260,7 Til 185m N av Bevøykollen j.st. 5 R 260,7 - 14,9 Til 135m W av Mølen. 6 W 14,9 - 65,7 Til 369m S av Ertsvikskjær. 7 G 65,7 - 76,7 Til 104m S av Ertsvikskjær.
026000 3	Breiangen Mølen På øyas s pynt	59 28.9213 010 29.7206	FI W 10s	7,3	Lanterne på stang 4,5	6,4	1 W 0,0 - 360,0 Rundtlysende.
026200 4	Innløpet til Dramsfjorden Rødtangen Dramsfjordens ø side	59 31.7666 010 24.9151	Oc (3) WRG 10s	8,2	4-FL/NB 3,5	4,2 3,9 5,9	1 R 327,3 - 328,7 Fra innover Rødtangen, 944m SV av Mølen lanterne. Til 1103m SV av Mølen. 2 W 328,7 - 330,8 Til 781m NØ av Østøybåen lanterne, klar NØ av Nøttekrakken. 3 G 330,8 - 340,1 Til 1139m Ø av Løvøyas nordøst spiss. 4 W 340,1 - 3,9 Til 272m Ø av Langøytua jernstang, klar Ø av Ellefsgrunnen. 5 R 3,9 - 48,7 Til 131m NV av Langøya n. jernstang, klar NØ av Langøygrunnen G-stake. 6 W 48,7 - 50,8 Til 293m NV av Langøya n. jernstang, klar SØ av Lillehalsen R-stake. 7 G 50,8 - 125,8 Til 85m NØ av Blindsandodden, klar N av Blindsand R-stake. 8 W 125,8 - 163,7 Til 57m V av Holtnestangen steinvarde på land. 9 R 163,7 - 166,2 Til innover land på Holtnestangen.
026251 4	Innløpet til Dramsfjorden Holmsbusteinane Dramsfjordens Ø side	59 33.6073 010 24.8062	Iso G 2s	2,0	LB	1,7	1 G 0,0 - 360,0 Rundtlysende
026300 4	Innløpet til Drammensfjorden Kroksberget Drammensfjordens v side	59 33.7975 010 24.5125	Oc (2) WRG 8s	6,0	Lyktheus 3,0	3,6 3,3 5,2	1 R 184,5 - 194,8 Fra innpå Solbergbukta til 194m Ø av Saltkjæret 2 W 194,8 - 206,8 Til 208m NV av Bjørneskjær FL. 3 G 206,8 - 359,4 Til 135m V av Holtnesodden. 4 W 359,4 - 7,9 Til 636m Ø av Blindsandodden og klar Ø av rød stake. 5 R 7,9 - 10,9 Til inn mot og Ø av Blindsandodden.
026800 4	Svelvikrenna Knivsvik, nedre	59 34.9135 010 26.1280	Fast R lvs	0,0	Lanterne på varde 0,0		1 R 0,0 - 360,0 Rundtlysende

Fyrnr. Kartnr.	Område Navn Beliggenhet	Posisjon	Karakter	Lys høyde [m]	Beskrivelse Høyde over grunnen [m]	Lysvidde R G W	Sektor - farge - retning - beskrivelse
026900 4	Svelvikrenna Bjørneskjær Knivsvika	59 35.0562 010 26.0071		6,0	Lyktehus på stativ 6,5	3.8 3.5 5.5	1 R 0,5 - 24,7 Fra inn på land til klar V av grønnstake og 335m V av Holmsbusteinane 2 W 24,7 - 85,7 Til 210 m S om Salteskjær 3 G 85,7 - 155,9 Til 65m Ø av Svelvikrenna NV lanterne 4 W 155,9 - 157,1 Til 40m V av Svelvikrenna NØ lanterne 5 R 157,1 - 172,6 Til 305m Ø av Svelvikrenna SØ lanterne 7 G 176,6 - 222,4 Til inn på land
027010 4	Svelvikstrømmen Svelvikrenna, SV Svelvikrenna	59 35.7644 010 25.3309	Iso R 6s	5,5	Fyrlykt / IB på søyle 15,5	2.7	0 R 0,0 - 360,0
027020 4	Svelvikstrømmen Svelvikrenna, SØ Svelvikrenna	59 35.8012 010 25.4847	Iso G 6s	5,0	Fyrlykt / IB på søyle 12,3	2.7	0 G 0,0 - 360,0
027130 4	Svelvikstrømmen Svelvikrenna, NV Svelvikrenna	59 36.2505 010 24.8748	Oc R 6s	8,8	16,8	2.7	0 R 0,0 - 360,0
027140 4	Svelvikrenna Svelvikrenna, NØ	59 36.2874 010 25.0287	Oc G 6s	9,3	18,3	2.7	0 G 0,0 - 360,0
027272 4	Svelvikrenna Tømmerås, øvre	59 36.4172 010 24.5723	Oc R 6s	12,5	Overrettlanterne på mast 10,5	4.2	R 183,2 - 191,4 Overrett med: 027274 Retning: 187,3 Beskrivelse: Leder midt i Svelvikrenna
027274 4	Svelvikrenna Tømmerås, nedre	59 36.4959 010 24.5921	Oc R 6s	8,4	Overrettlanterne på mast 7,0	4.2	R 183,2 - 191,4 Overrett med: 027272 Retning: 187,3 Beskrivelse: Leder midt i Svelvikrenna
027400 0	Svelvikrenna Batterøya, nedre	59 36.3890 010 24.7237	Fast lys yellow		Lanterne på søyle 0,0		
027561 4	Svelvikrenna Verksøy	59 36.4933 010 24.8511	FI G 5s	6,5	HIB	1.1	G 0,0 - 360,0
0275CP 4	Vollebukta Vestre Bogen, øvre Bogen	59 36.7179 010 25.9681	Fast R lys	0,0	0,0		R 0,0 - 360,0 Overrett med: 0275DP Retning: 13,2 Beskrivelse:

Fyrnr. Kartnr.	Område Navn Beliggenhet	Posisjon	Karakter	Lys høyde [m]	Beskrivelse Høyde over grunnen [m]	Lysvidde R G W	Sektor - farge - retning - beskrivelse
0275DP 4	Vollebukta Vestre Bogen, nedre Bogen	59 36.6224 010 25.9237	Fast R lvs	0,0	0,0		R 0,0 - 360,0 Overrett med: 0275CP Retning: 13,2 Beskrivelse:
0275EP 4	Vollebukta Østre Bogen, øvre Bogen	59 36.6204 010 26.1404	Fast R lvs	0,0	0,0		R 0,0 - 360,0 Overrett med: 0275FP Retning: 22,6 Beskrivelse:
0275FP 4	Vollebukta Østre Bogen, nedre Bogen	59 36.5660 010 26.0958	Fast R lvs	0,0	0,0		R 0,0 - 360,0 Overrett med: 0275EP Retning: 22,6 Beskrivelse:
027682 4	Svelvikrenna Svelvik, nedre	59 36.7310 010 24.5171	Oc R 6s	18,0	overrettlanterne på mast 14,5		R 330,3 - 337,9 Overrett med: 027684 Retning: 334,4 Beskrivelse: Leder midt i nedre del av Svelvikrenna
027684 4	Svelvikrenna Svelvik, øvre	59 36.8294 010 24.4239	Oc R 6s	24,0	Overrettlanterne på mast 14,5		R 330,3 - 337,9 Overrett med: 027682 Retning: 334,4 Beskrivelse: Leder midt i nedre del av Svelvikrenna
027871 4	Svelvikrenna Ryggen	59 36.9985 010 24.8139	FI G 3s	6,5	HIB		G 0,0 - 360,0
027900 4	Svelvikrenna Blindeskjær Svelvik	59 37.4121 010 24.7724	Oc (2) WRG 8s	3,8	Lyktehus på stativ 5,0		1 R 160,7 - 164,8 Fra innpå Leirvika til 282m Ø av Rogneberget. 2 W 164,8 - 191,0 Til 281m V av Odden. 3 G 191,0 - 2,2 Til 35m V av ferjeleiet på Verksøya. 4 W 2,2 - 6,1 Til 41m Ø av ferjeleiet i Svelvik. 5 R 6,1 - 23,0 Til inn over land i Svelvik
028500 4	Dramsfjorden Steinsbråtan Drammensfjordens V side	59 41.0004 010 21.7652		3,8	Lyktehus på varde 4,5		1 R 126,7 - 136,2 Fra innpå land til 106m NØ av Sandtangen 2 W 136,2 - 279,3 Til S av Pampus og 860m S av Grimsrudodden 3 G 279,3 - 288,5 Til N av Pampus og 365m S av Grimsrudodden 4 W 288,5 - 309,7 Til 180m N av Odden og fri slaggrunnen ved Syversvollen 5 R 309,7 - 319,2 Til innpå land på Odden

Fyrnr. Kartnr.	Område Navn Beliggenhet	Posisjon	Karakter	Lys høyde [m]	Beskrivelse Høyde over grunnen [m]	Lysvidde R G W	Sektor - farge - retning - beskrivelse
028700 4	Drammensfjorden Risgarden molo På molohodet	59 43.9559 010 14.2808	FI W 2s	8,0	FL/NE	   1.3	1 W 0,0 - 360,0 Rundtlysende
029051 4	Drammensfjorden Tømmerterminalen, øvre Lierstranda	59 44.7144 010 15.3621	Fast G lys		Lanterne på stang	   0,4	1 G 0,0 - 360,0 Rundtlysende
						Overrett med: 029052 Retning: 334,6 Beskrivelse:	
029052 4	Drammensfjorden Tømmerterminalen, nedre Lierstranda	59 44.6963 010 15.3786	Fast R lys		PR	   0,4	1 R 0,0 - 360,0 Rundtlysende
						Overrett med: 029051 Retning: 334,6 Beskrivelse:	
0294AP 4	Dramsfjorden Tangen	59 43.8813 010 14.7636				   	0 R 0,0 - 360,0 Rundtlysende
0294P 4	Dramsfjorden Tangen	59 43.8857 010 14.6209	FI R 3s			   	R 0,0 - 360,0
030400 3	Holmestrandfjorden Mulodden	59 28.8687 010 20.9585	Oc WRG 6s	5,3	Lyktehus på søyle 3,5	   3,9 3,5 5,6	1 G 101,9 - 147,0 Fra inn over land S av Holmestrand til 260m NØ av søndre Kattholmen. 2 R 147,0 - 150,9 Til 785m NØ av søndre Kattholmen, klar NØ av Kattholmgrunnen. 3 W 150,9 - 155,4 Til 240m V av nærmeste land S på Kommersøya. 4 G 155,4 - 188,6 Til 160m Ø av Bjørkøyas S-spiss. 5 W 188,6 - 191,7 Til 160m V av Langøya j.st. 6 R 191,7 - 276,0 Til 365m S av Langøyas S-spiss. 7 W 276,0 - 287,0 Til 965m N av Østøybåen lanterne, klar N av Nøttekrakken. 8 G 287,0 - 304,8 Til 975m NØ av Varnevangen.
030401 3	Hagemann båthavn Hagemann, N Holmestrand	59 28.8868 010 19.9071	Fast G lys	4,0	Lanterne på stang	   0,5	1 G 0,0 - 360,0 Rundtlysende
030402 3	Hagemann båthavn Hagemann, S Holmestrand	59 28.8797 010 19.9116	Fast R lys	4,0	Lanterne på stang	   0,5	1 R 0,0 - 360,0 Rundtlysende
030500 3	Holmestrand Holmestrand Holmestrand sentrum	59 29.4658 010 18.9681	Fast WRG lys	10,0	PEL/NE 7,5	   2,3 2,5 2,8	1 G 233,0 - 237,2 Fra 423m NV av Langøya,N stang til 202m NV av Langøya,N stang 2 W 237,2 - 239,2 Til 103m NV av Langøya N stang 3 R 239,2 - 243,3 Til skalvpeskjær mellom Langøya N stang og Langøya Nordpynt.
030501 3	På flytebrygge Holmestrand molo, N Holmestrand	59 29.5496 010 19.2934	Fast G lys	3,0	Lanterne på stang	   0,5	1 G 0,0 - 360,0 Rundtlysende

Fyrnr. Kartnr.	Område Navn Beliggenhet	Posisjon	Karakter	Lys høyde [m]	Beskrivelse Høyde over grunnen [m]	Lysvidde R G W	Sektor - farge - retning - beskrivelse
030502 3	Holmestrand molo Holmestrand molo Holmestrand	59 29.4950 010 19.2900	Fast R lvs	4,0	Lanterne på stang	0,5	1 R 0,0 - 360,0 Rundtlysende
030700 3	Oslofjordens vestsida Horten På Fyllinghavna	59 24.9905 010 29.9097	Iso WRG 4s	4,5	FL/NB 3,5	2 1,8 3,1	1 G 180,5 - 188,8 Fra kloss i Vealøsrevet til 400m Ø av Vealøsrevet 2 W 188,8 - 216,8 Til godt klar N av Hortenskrakken 3 R 216,8 - 259,2 Til godt klar S av Hortenskrakken 4 G 259,2 - 274,4 Til 522m S av neset ved Albyskjæra 5 W 274,4 - 321,9 Til 322m NØ av tårnet på Bastøy fyr 6 R 321,9 - 357,3 Til 149m V av Bastøybåen lanterne 7 W 357,3 - 8,7 Til 848m V av Bastøybåen lanterne 8 G 8,7 - 24,1 Til 024 grader
030800 3	Oslofjordens vestsida Østøybåen NØ av Østøya	59 27.0585 010 29.1410	Iso G 2s	6,0	Lanterne på søyle 9,7	2,6	1 G 0,0 - 360,0 Rundtlysende.
031001 3	Oslofjordens vestsida Vealøsgapet Vealøsrenna	59 26.6847 010 29.0518	Q G	7,0	9,7	1,5	G 0,0 - 360,0
031003 3	Oslofjordens vestsida Diriksbåen	59 26.1838 010 28.4809	FI G 3s	5,0	Lanterne på stang	1	1 G 0,0 - 360,0 Rundtlysende.
031012 3	Oslofjordens vestsida Horten indre havn, nedre	59 26.1660 010 28.9756	FI R 3s	7,2	9,1	1,4	R 0,0 - 360,0
031014 3	Oslofjordens vestsida Horten indre havn, øvre Horten indre havn	59 25.8102 010 28.8802	Iso R 4s	17,0	14,5	1	R 0,0 - 360,0 Overrett med: 031014 Retning: 187,7 Beskrivelse:
0310CP 3	Horten Horten Ro/Ro-kai	59 24.6557 010 29.3680	Q W				W 0,0 - 360,0 Overrett med: 031012 Retning: 187,7 Beskrivelse:
031100 3	Oslofjordens vestsida Bastøybåen På s siden av båen	59 23.2206 010 30.2321	FI W 3s	4,0	Lanterne på stang 0,0	4,4	1 W 0,0 - 360,0 Rundtlysende.
031202 3	Oslofjordens vestsida Bastøy Øyas nø pynt	59 23.1807 010 32.2330	Oc (3) R 10s	12,5	Lanterne på stang. 5,1	7,5	1 R 0,0 - 360,0 Rundtlysende.
0313P 3	Oslofjorden Kjempe Bastøy	59 22.2818 010 32.2765	Fast R lvs	0,0	0,0		R 0,0 - 360,0

Fyrnr. Kartnr.	Område Navn Beliggenhet	Posisjon	Karakter	Lys høyde [m]	Beskrivelse Høyde over grunnen [m]	Lysvidde R G W	Sektor - farge - retning - beskrivelse
031500 3	Oslofjordens vestsida Østenskjær S av Bastøy	59 21.6013 010 30.6149	Oc WRG 6s	12,0	FL/NB 7,0	3 3 4	1 G 242,4 - 252,6 Fra inn over Bastøya til 259 m S-om Bastøy 2 W 252,6 - 302,1 Til 515m NE-om Medfjordbåen lykt 3 R 302,1 - 318,7 Til 765 m SW av Medfjorden lykt 4 W 318,7 - 340,9 Til 560m Ø av Slagentangen, klar av Slagentangen lysbøye 5 G 340,9 - 31,5 Til 84m NW-av Vestre Småskjer 6 W 31,5 - 168,9 Til 224m W-om Bastøybåen lanterne 7 R 168,9 - 195,3 Til over Rødskjær, inn mot Bastøya
0315CP 3	Teigen Stubrekk Åsgårdsstrand	59 20.4847 010 28.9563	Fast R lys	0,0	0,0		R 0,0 - 360,0 Overrett med: 0318P Retning: 309,3 Beskrivelse:
031600 3	Oslofjordens vestsida Mefjordbåen Øst for Slagentangen	59 20.1183 010 34.2207	Oc (2) WRG 8s	11,0	FL/SC 21,1	7,9 7,5 10,3	1 W 166,7 - 175,4 Fra 517m Ø av Bastøy lanterne, til 1264m V av Gullholmen fyrlykt 2 R 175,4 - 179,1 Til 559m V av Gullholmen fyrlykt 3 G 179,1 - 194,6 Til 1586m V av Revlingen fyrlykt 4 W 194,6 - 202,0 Til 557m V av Revlingen fyrlykt 5 R 202,0 - 265,6 Til 233m N av Kollen 6 G 265,6 - 338,3 Til 567m SV av Ovnskjær 7 W 338,3 - 348,6 Til 734m Ø av Hollenderbåen fyrlykt 8 R 348,6 - 18,8 Til 108m Ø avTorgersøya båke 9 G 18,8 - 41,6 Til 348m SØ av Slagentangen 10 R 41,6 - 125,1 Til 286m SV av Østenskjær fyrlykt 11 G 125,1 - 166,7 Til første grense
031700 3	Oslofjordens vestsida Slagenstangen	59 19.0531 010 32.3192	FI R 3s	2,5	LB 0,0	2,3	Racon Signal: Morsetean Morsetean M m/utstrekninq 0.88 n.mil Type: FA
0318P 3	Oslofjorden Slagentangen molo Slagentangen	59 19.6837 010 30.8742	Q W				W 0,0 - 360,0 Overrett med: 0315CP Retning: 309,3 Beskrivelse:
032000 3	Løpene inn til Tønsberg østeno Torgersøya Øyas N pynt	59 15.0403 010 29.9773	FI WRG 5s	5,5	Lyktehus 4,0	3,7 3,4 5,3	1 G 92,3 - 97,6 Fra 114m S av Narverød FL, tiil klar N av Orrmøydynga Grønn stake 2 W 97,6 - 139,4 Til 171m SV av Valløy molo, klar SV av Rød stake i Torgersøygapet 3 R 139,4 - 246,0 Til 316m SØ av Batteriet, klar SØ av Rød stake 4 W 246,0 - 281,8 Til 143m N av Torgersøy 5 G 281,8 - 288,2 Til 89m N av Torgersøy




























Fyrnr. Kartnr.	Område Navn Beliggenhet	Posisjon	Karakter	Lys høyde [m]	Beskrivelse Høyde over grunnen [m]	Lysvidde R G W	Sektor - farge - retning - beskrivelse
032200 3	Løpene inn til Tønsberg østeno Narverød På Batteriberget	59 15.1335 010 28.6915	Oc WRG 6s	9,0	FL/NB 5,0	1,7 1,6 2,7	1 G 212,1 - 272,2 Fra innover Valløybukta. Til 118m N av Torgersøy FL, klar S av R-staker.
							2 W 272,2 - 274,6 Til 69m N av Torgersøy FL, klar N av G-staker.
							3 R 274,6 - 353,7 Til 164m V av skvalpeskjær v av Langskjeret.
							4 W 353,7 - 358,1 Til 109m Ø av Steinkloss varde, 75m Ø av Jersøy kai ved tankanlegg.
							5 G 358,1 - 9,5 Til innover Jersøy.
032300 3	Løpene inn til Tønsberg østeno Jarlsø Øyas S pynt	59 14.5027 010 28.5166	Oc (3) WRG 10s	5,5	Lyktehus 3,0	3,6 3,4 5,3	1 R 269,8 - 345,4 Fra inn over Ormøy til 194m V av Hvaløy FL
							2 W 345,4 - 349,0 Til 155m Ø av Aslak stang
							3 G 349,0 - 104,3 Til midt i Husøysundet
							4 R 104,3 - 109,7 Til inn mot Tangen
032600 3	Løpene inn til Tønsberg østenom Tjøme Kalvetangen Føymlandets n pynt	59 14.7016 010 26.7683	Oc WRG 6s	4,0	6-FL/NB 5,2	3,9 3,6 5,6	1 G 134,4 - 154,1 Fra inn over land ved Ørsnes til 470m W av land ved Teigen.
							2 W 154,1 - 168,0 Til 166m W av land ved Teigen.
							3 R 168,0 - 281,1 Til midt i Husøyrenna.
							4 G 281,1 - 304,0 Til innover Husøylandet.
033000 2	Løpene inn til Tønsberg østeno Østre Bustein Øyas s punkt	59 05.6134 010 29.3639	FI W 5s	9,5	Lanterne på stang 4,0	4,1	1 W 0,0 - 360,0 Rundtlysende.
033500 3	Løpene inn til Tønsberg østenom Tjøme Hollenderbåen Oslofjorden	59 09.6446 010 37.5602	Oc (3) WRG 10s	18,6	29,8	10 9,6 12,6	1 W 316,9 - 7,5 Fra 1347m SV av Søndre søster til godt klar Ø av Færder fyr
							2 R 7,5 - 19,5 Til 328m Ø av Bøla
							3 G 19,5 - 34,4 Til 153m V av Medfjæra LA
							4 W 34,4 - 35,9 Til 135m SØ av Laksskjær fyrlykt
							5 R 35,9 - 102,4 Til 135m S av Store Rauer
							6 G 102,4 - 156,1 Til 590m Ø av Hestbåene stang
							7 W 156,1 - 169,8 Til 345m V av Mefjordbåen fyrlykt
							8 R 169,8 - 199,4 Til 255m V av Rauer
							9 G 199,4 - 231,2 Til 537m SØ av Flateguri lanterne
							10 W 231,2 - 240,6 Til 348m N av Nordre Missingen
							11 R 240,6 - 275,4 Til 1340m S av Ovnskjær og klar Tyta YB
							12 G 275,4 - 279,9 Til 942m S av Strømtangen fyrlykt
							13 W 279,9 - 284,7 Til 2982 N av Struten fyr, og N av grønn stake på Strutskrakkene
							14 R 284,7 - 292,5 Til 1859m N av Struten fyr, S av rød stake på Strutskrakkene
							15 W 292,5 - 301,3 Til 636m N av Struten fyrlykt
							16 G 301,3 - 316,9 Til første grense.
						Racon Signal: Type:	Morsetegn Morsetegn O m/utstrekning 1.38 n.mil ITOFAR
033600 3	Løpene inn til Tønsberg østeno Fulehuk	59 10.5437 010 35.9589	Oc R 6s	10,0	Rødt tårn med 2 hvite be* 3,8	6,8	1 R 0,0 - 360,0 Rundtlysende.




























Fyrnr. Kartnr.	Område Navn Beliggenhet	Posisjon	Karakter	Lys høyde [m]	Beskrivelse Høyde over grunnen [m]	Lysvidde R G W	Sektor - farge - retning - beskrivelse
034000 3	Løpene inn til Tønsberg østeno Huikjæla Ramsholmens s pynt	59 11.2252 010 32.8631	Iso WRG 6s	9,0	Lyktehus på stativ 6,0	4,5 4,2 6,4	1 R 325,9 - 334,9 Fra 184m SV av store Rauer, over Klauver. Til 133m SV av Klauver jernstang
							2 W 334,9 - 356,4 Til 453m Ø av Vierskjær VA
							3 G 356,4 - 133,5 Til 78m NØ av Hvaløy FL
							4 W 133,5 - 136,2 Til 353m SV av Langskjær, klar SV av Langskjær G-stake og Trollholmgrunnene
							5 R 136,2 - 143,4 Til 316m SV av Masseløy, over Trollholmgrunnene
034100 2	Inn til Tønsberg Ø om Tjøme Leistein Øyas s side	59 08.4758 010 29.7462	FI (2) WRG 10s	7,5	Lyktehus på stativ 8,0	5,7 5,3 7,7	1 R 242,9 - 255,9 Fra 250m S av søndre Vierskjæra. Til 285m S av Hollenderbåen FL
							2 W 255,9 - 286,9 Til 286,91 grader og 220m SV av Kjelebåen
							3 G 286,9 - 323,2 Til 2057m Ø av L.Fjærskjær varde og klar SV av Hanshausen
							4 W 323,2 - 331,1 Til 1625m Ø av L. Fjærskjær varde og klar NØ av Leisteinsbåene
							5 R 331,1 - 106,8 Til 241m N av Herbergbåen stang
							6 W 106,8 - 112,1 Til 72m S av skjær ved Reiaeren
							7 G 112,1 - 129,2 Til innpå Reierbåen.
034200 3	Mågerøtangen Mågerøtangen Mågerøy n pynt	59 09.5237 010 26.5324	Oc (2) WRG 8s	4,0	FL/NB 3,5	3,7 3,4 5,3	1 R 113,2 - 121,8 Fra 68m NØ av Naustnes stang. Til 49m NØ av Grindholmene jernstang.
							2 W 121,8 - 254,8 Til over Søre Årøy.
							3 R 254,8 - 272,9 Til 93m S av Søre Årøy.
							4 W 272,9 - 308,6 Til 85m NØ av Pusane, over Reieren.
							5 G 308,6 - 318,1 Til over Pusane.
034300 3	Vrengen Buerstadbåen	59 10.0059 010 25.1759	FI W 5s	5,9	Lanterne på stang 5,9	6,26	1 W 0,0 - 360,0 Rundtlysende.
034500 3	Vrengen Tuten Vrengens n side	59 10.4230 010 23.7787	Oc WRG 6s	14,3	6-FL/NB 3,5	3,9 3,6 5,6	1 G 294,0 - 302,2 Fra innover land ved Sjøstrand. Til 31 m SV av Hønstangen.
							2 W 302,2 - 57,4 Til 101m SØ av Wilhelmsen Chemicals kai, klar S av R-stake i Sevika.
							3 R 57,4 - 63,2 Til 37m SØ av Wilhelmsen Chemicals kai klar S av R-stake i Sevika.
034600 3	Vrengen Sundebåen Kjøpmannskjær	59 10.3422 010 23.7709	FI G 3s	5,0	Lanterne på stang 13,7	0,7	1 G 0,0 - 360,0 Rundtlysende.
034700 3	Vrengen Saltbuflu Tjømekjæla. Ø side	59 09.6795 010 22.5416	Iso G 2s	3,7	Lanterne på stang 6,7	1,8	1 G 0,0 - 360,0 Rundtlysende.
035000 2	Oslofjordens munning Laksskjær Laksskjær	59 02.8550 010 27.7861	Oc (2) WRG 8s	12,0	Lyktehus på stativ 10,5	5,7 5,3 7,7	1 R 169,8 - 180,2 Fra innpå Torskjæra til 86m Ø-av Torskjæra
							2 G 180,2 - 210,5 Til klar SØ av Sandøbåen og Fjærskjæråene
							3 W 210,5 - 214,2 Til klar NV av Dåråmi
							4 R 214,2 - 217,2 Til klar SØ av Dåråmi
							5 W 217,2 - 221,2 Til klar NV av 11m V av Store Færder lykt
							6 G 221,2 - 315,5 Til mellom slaggrunnene fra Lille Færder og Tristeingrunnen
							7 R 315,5 - 324,1 Til klar SV av Tristeingrunnen
							8 W 324,1 - 14,9 Til klar Ø av Ytre Jakopsbåen
							9 G 14,9 - 26,0 Til klar SØ av østre Osgrunn
							10 R 26,0 - 44,8 Til innpå Klovningbåen

Fyrnr. Kartnr.	Område Navn Beliggenhet	Posisjon	Karakter	Lys høyde [m]	Beskrivelse Høyde over grunnen [m]	Lysvidde R G W	Sektor - farge - retning - beskrivelse
035051 2	Oslofjordens munning Grepan Verdens Ende	59 03.4761 010 24.7467	Iso G 4s	7,0	HIB m.indirekte belysnin*	2,4	G 0,0 - 360,0
035071 2	Busteinløpet Mefjæra Oslofjordens V-Side	59 03.8287 010 29.9878	Iso G 4s	12,7	Lanterne på stativ	5,5	G 0,0 - 360,0
035100 2	Oslofjordens munning Store Færder Øyas n side	59 04.4790 010 31.3599	FI WRG 5s	12,5	FL/SC 5,5	5,8 5,4 7,8	1 G 38,0 - 52,4 Fra klar SØ av Østre Osgrunn, til 157m NV av Mefjær stang. 2 W 52,4 - 117,1 Til 199m SV av Kringlene stang. 3 R 117,1 - 128,9 Til 255m NØ av Kringlene stang 4 W 128,9 - 134,0 Til 208m SV av Østre Bustein LA 5 G 134,0 - 171,9 Til 508m Ø av L.Fjørskjær varde og klar Ø av Leisteinbåene 6 R 171,9 - 188,9 Til 305m Ø av Vierskjæra VA 7 W 188,9 - 194,3 Til 511m V av Sydspissen på Store Rauer. 8 G 194,3 - 205,6 Til 1886m V av Hollenderbåen og klar SØ av Rauergrunnen 9 W 205,6 - 209,4 Til 437m NV av Hollenderbåen FL 10 R 209,4 - 212,2 Til 130m SØ av Hollenderbåen FL 11 W 212,2 - 313,0 Til 647m NØ av Knappeskjær 12 G 313,0 - 317,6 Til innpå landet NØ på St. Færder og 49m NØ av Knappeskjær
0354P 2	Tjøme	59 04.6758 010 24.3335		0,0	0,0		
035500 2	Sandøysundsleia Krukepynten Sandøysundet v side	59 04.8242 010 27.2833	Oc (3) WRG 10s	4,0	6-FL/NB 3,5	3,7 3,4 5,3	1 G 170,4 - 181,0 Fra 79m Ø av Sandvikberget lykt. Til 61m Ø av Kongsholmen lykt. 2 W 181,0 - 182,1 Til 60m V av Ildverket. 3 R 182,1 - 342,1 Til 56m V av Sandø. 4 W 342,1 - 345,3 Til 81m Ø av Torskjærene. 5 G 345,3 - 348,3 Til 270m Ø av Lakskjær lykt, over Torskjærene.
035600 2	Sandøysundsleia Sandviksberget Vasserland ø side	59 05.3645 010 27.0124	Oc WRG 6s	10,0	6-FL/NB 3,0	7,3 6,9 9,6	1 R 257,4 - 267,7 Fra inn over Østre Bustein til 395m S av Østre Bustein lanterne. 2 G 267,7 - 270,9 Til 523m S av Østre Bustein lanterne. 3 W 270,9 - 274,0 Til 281m N av Kringlene j.st. 4 R 274,0 - 305,9 Til 252m NØ av nordligste j.st. i Sandøysundet. 5 W 305,9 - 346,8 Til inn over land på Hvasser.
							Overrett med: 035600 Retning: 345,2 Beskrivelse: Overrettl.leder inn Sandøysundet.
							Overrett med: 035500 Retning: 345,2 Beskrivelse: Overrettl.leder inn Sandøysundet.

Fyrnr. Kartnr.	Område Navn Beliggenhet	Posisjon	Karakter	Lys høyde [m]	Beskrivelse Høyde over grunnen [m]	Lysvidde R G W	Sektor - farge - retning - beskrivelse
035800 2	Sandøysundsleia Kongsholmen Holmens ø side	59 07.2925 010 27.2901	Iso WRG 6s	5,0	FL/SC 3,0	4,7 4,4 6,6	1 G 183,8 - 186,8 Fra innpå Burøyskjærgrunnen til 124m Ø av søre Burøyskjæra 2 W 186,8 - 188,0 Til 409m V av Nordre Mostein. 3 R 188,0 - 356,0 Til 163m V av Matkoll-lorten 4 W 356,0 - 359,8 Til 50m Ø av nærmeste land på Vasskalven. 5 G 359,8 - 2,0 Til inn over land på Vasskalven.
035803 2	Tjøme Ildverksbåen V av Ildverket	59 06.8128 010 27.5897	Iso G 2s	5,0	HIB på stang 7,8	3,4	1 G 0,0 - 360,0 Rundtlysende
035860 2	Tjøme Søre Urdeholmbåen Nord på Søre Urdeholmbåen	59 07.3433 010 26.2316	Q W	4,0	HIB på stang 5,8	2,7	1 W 0,0 - 360,0 Rundtlysende
035862 2	Tjøme Havnebåen Øst av Havn	59 05.1650 010 25.3316	Iso R 4s	4,0	HIB på stang 5,0	1,1	1 R 0,0 - 360,0 Rundtlysende
035863 2	Tjøme Haugfjellbåen V av Haugfjellbåen	59 05.3053 010 25.2942	Iso G 4s	4,0	HIB på stang 4,0	1,1	1 G 0,0 - 360,0 Rundtlysende
035865 2	Tjøme Røssesund Oermelet	59 06.5607 010 25.2124	Iso G 4s	4,5	HIB på stang 5,5	2,8	1 G 0,0 - 360,0 Rundtlysende
035867 2	Tjøme Gåsø, N N av Gåsø	59 07.2996 010 25.9220	Iso G 4s	4,0	HIB på stang 5,5	1,1	1 G 0,0 - 360,0 Rundtlysende
035868 2	Tjøme Nordre Urdeholmbåen På nordre Urdeholmbåen	59 07.3974 010 26.2010	Iso R 4s	4,0	HIB på stang 5,8	1,1	1 R 0,0 - 360,0 Rundtlysende
035870 2	Tjøme Nordre Froungbåen Nord på Nordre Froungbåen	59 07.5017 010 26.8243	Q W	4,0	HIB på stang 6,0	2,7	1 W 0,0 - 360,0 Rundtlysende
035872 2	Tjøme Uleholmen, N Nord av Uleholmen	59 05.9607 010 26.2367	Iso R 2s	4,0	HIB på stang 4,2	3,4	1 R 0,0 - 360,0 Rundtlysende
035874 2	Tjøme Vaholmen, NØ Ø av Gåsø	59 06.5597 010 26.2701	Iso R 2s	4,0	HIB på stang 6,5	2,7	1 R 0,0 - 360,0 Rundtlysende
035877 2	Tjøme Nordvestre Froungbaen På nordvestre Froungbåen	59 07.3969 010 26.4464	Iso G 2s	4,5	HIB på stang 5,5	2,7	1 G 0,0 - 360,0 Rundtlysende
035879 2	Tjøme Burøysdynga Burøysund	59 08.2759 010 26.4990	Iso G 4s	4,0	HIB på stang 5,5	2,8	1 G 0,0 - 360,0 Rundtlysende

Fyrnr. Kartnr.	Område Navn Beliggenhet	Posisjon	Karakter	Lys høyde [m]	Beskrivelse Høyde over grunnen [m]	Lysvidde R G W	Sektor - farge - retning - beskrivelse
035880 2	Tjøme Herbergbåen Herbergbåen	59 08.7748 010 26.9591	Iso W 2s	4,0	HIB på stang 7,7	 	1 W 0,0 - 360,0 Rundtlysende
036000 3	Vassholmen Vassholmen Holmens v side	59 10.5246 010 28.4327	FI WRG 5s	4,5	FL/SC 3,5	 	1 R 7,8 - 15,0 Fra 312m V av Roppestadholmen, V stang SØ av Vassholmen til 140m V av Kalven NV j.st. 2 W 15,0 - 24,9 Til 68m Ø av Søndre Årøyas sørpynt. 3 G 24,9 - 181,6 Til 208m Ø av Pølsa. 4 W 181,6 - 184,9 Til 82m V av stang V av Kjøleholmen. 5 R 184,9 - 188,6 Til 20m V av stang V av Kjøleholmen.
036500 3	Leia Hvaløy Øyas N side	59 12.6918 010 29.6599	Iso WRG 6s	5,0	FL/SC 4,0	 	1 R 20,7 - 23,4 Fra innpå Hvaløya til 147m NV av Kjøleholmen 2 W 23,4 - 27,6 Til 352m SØ av Bjerkøy, klar SØ av Ekmornholmen og Rød stake 3 G 27,6 - 145,5 Til 190m NØ av Steinkloss stang 4 W 145,5 - 158,2 Til 163m SV av Langskjær, klar SV av Langskjær Grønn stake 5 R 158,2 - 184,2 Til 282m Ø av Granebosundet nedre LA, klar Ø av Langskjæra og Ormøysteinane 6 W 184,2 - 188,3 Til 242m V av Tørfest, klar V av Kjerkebåen Grønn stake og Grønn stake ved Espelund 7 G 188,3 - 274,2 Til 87m S Knapen særligste pynt. 8 W 274,2 - 276,6 Til 367m N av Haltane Nordre stang 9 R 276,6 - 279,2 Til 238m N av Haltane Nordre stang 10 W 279,2 - 281,2 Til 140m N av Haltane Nordre stang 11 G 281,2 - 294,4 Til over Selskjæra
036600 3	Leia Granebosundet, øvre	59 13.5702 010 29.3347	Iso W 4s	9,7	Lanterne på stang med un* 4,5	 	1 W 0,0 - 360,0 Rundtlysende. Overrett med: 036700 Retning: 210,5 Beskrivelse: Overrettlinjen leder midt mellom stakene
036700 3	Leia Granebosundet, nedre	59 13.7182 010 29.5117	Q W	4,6	Lanterne på stang med un* 0,0	 	1 W 0,0 - 360,0 Rundtlysende. Overrett med: 036600 Retning: 210,5 Beskrivelse: Overrettlinjen leder midt mellom stakene
036800 2	Tønsbergfjorden Barkevik, øvre Innpå Barkevik landet	59 06.5399 010 23.0014	Oc W 6s	41,8	FL/NB 3,5	 	1 W 15,0 - 22,0 Overrettlinja går W av Sydostgrunnen og mellom Mefjæra og Svartebåen. Overrett med: 036900 Retning: 18,5 Beskrivelse: Leder inn til Tønsbergfjorden
036900 2	Tønsbergfjorden Barkevik, nedre På land 250 meter sør for Eplevika	59 06.1454 010 22.7448	Iso W 2s	11,2	FL/SC 3,0	 	1 W 17,0 - 20,0 Overrettlinja går W av Sydostgrunnen og mellom Mefjæra og Svartebåen. Overrett med: 036800 Retning: 18,5 Beskrivelse: Leder inn til Tønsbergfjorden

Fyrnr. Kartnr.	Område Navn Beliggenhet	Posisjon	Karakter	Lys høyde [m]	Beskrivelse Høyde over grunnen [m]	Lysvidde R G W	Sektor - farge - retning - beskrivelse
037210 2	Tønsbergfjorden Svarteskjærskaten Tjømekjæla v side	59 07.3994 010 22.4972	Iso W 2s	4,7	Lanterne på stang 6,0	   4,5	1 W 0,0 - 360,0 Rundtlysende.
037400 2	Tønsbergfjorden Østre Vakersholmen Tjømekjæla V side	59 08.0161 010 22.5255	Iso WRG 6s	7,0	FL/SC 7,5	   4,4 6,6	1 R 169,7 - 172,0 Fra inn over Vakersholmen til 45m Ø av Krosholmen. 2 W 172,0 - 176,2 Til 120m V av Saltbu lykt. 3 G 176,2 - 353,0 Til 44m V av vestligste skjær Ø av Svarteskjærskaten lanterne. 4 W 353,0 - 0,2 Til 18m Ø av Svarteskjærskaten lanterne. 5 R 0,2 - 3,3 Til 40m V av Svarteskjæran lanterne og godt klar Ø av Bølene. 6 G 3,3 - 5,3 Til inn over Bølene.
037500 3	Tønsbergfjorden Saltbu Tjømekjæla. ø side	59 09.3828 010 22.4863	Oc WRG 6s	9,3	Lyktehus 3,0	   1,9 1,7 2,9	1 G 357,6 - 357,9 Fra innpå land sør for lykten til 56m Ø av Østre Vakersholmen lykt 2 W 357,9 - 173,5 Til 111m V av Saltbuflu lanterne 3 R 173,5 - 180,7 Til innpå land nord for lykten
037600 3	Vestfjorden Tenvikskjær Tønsbergfjorden	59 10.3513 010 21.7724	Iso WRG 6s	4,0	FL/SC 3,5	   1,4 1,3 2,3	1 G 327,9 - 334,1 Fra over land på Monstangen til 50m SV av Monstangen 2 W 334,1 - 352,2 Til over Oslebakkholmane, 93m Ø av Veierland 3 R 352,2 - 103,9 Til 62m N av Håholmene 4 W 103,9 - 107,7 Til 34m S av Håøya 5 G 107,7 - 170,6 Til midt i Håøysundet, 50m Ø av Håøya, 50m V av Grøtterødskjæret 6 R 170,6 - 185,3 Til over land på Tennvik
038000 3	Vestfjorden Kausen Tønsberg	59 12.8008 010 21.9506	Iso WRG 6s	4,0	FL/SC 3,5	   1,4 1,3 2,3	1 R 8,5 - 20,8 Fra over Holmen. Til 64m V av Holmen, 171m Ø av Ravnøya. 2 W 20,8 - 211,2 Til midt i Vergøysundet, 56m SØ av Vergøy, midt mellom G og R staker. 3 G 211,2 - 216,7 Til inn over land på Nøtterøy i Vergøysundet.
038100 3	Vestfjorden Furuodden	59 13.5320 010 22.7926	Oc WRG 6s	3,2	6-FL/NB 5,0	   2 1,8 3,1	1 G 22,2 - 29,1 Fra innover land. Til 27m V av Nøtterøy, klar V av G-stake i Vergøysundet. 2 W 29,1 - 31,0 Til 40m Ø av Vergøy, klar Ø av R-stake i Vergøysundet. 3 R 31,0 - 59,5 Til 92m NV av Vergøy, klar NV av G-staker i Brunstadsundet. 4 W 59,5 - 63,5 Til 135m NV av Vergøy, klar SØ av R-staker i Brunstadsundet. 5 G 63,5 - 180,2 Til 70m Ø av Skjersnes. 6 W 180,2 - 185,4 Til 103m V av Hellelandet. 7 R 185,4 - 191,3 Til innover Hellelandet.
038200 3	Vestfjorden Munkerekka	59 15.0558 010 22.8939	Oc WRG 6s	2,2	6-FL/NB 3,5	   1,9 1,7 3	1 G 331,8 - 358,1 Fra innover land. Til 47m V av Hellelandet. 2 W 358,1 - 3,0 Til 72m Ø av Skjersnes. 3 R 3,0 - 177,8 Til 150m Ø av Smørberg lykt. 4 W 177,8 - 183,4 Til 41m V av Nøtterøylandet. 5 G 183,4 - 194,8 Til innover Munkerekkbukta.
038300 3	Vestfjorden Smørberg Tønsberg	59 15.9707 010 22.6542	Oc (3) WRG 10s	6,8	FL/NB 3,5	   3,6 3,4 5,3	1 R 223,0 - 292,2 Fra 580m NV av Danholmen til innover land ved Ramberg 2 W 292,2 - 357,3 Til 100m Ø av Skjersnes. 3 G 357,3 - 2,0 Til innover land på Sjustokkdynga.
038800 3	Tønsberg havn Træla Ø innløp til kanalen	59 15.2392 010 26.4933	FIR 5s	3,0	LB/PC/HV 0,0	   0,8	1 R 0,0 - 360,0 Rundtlysende

Fyrnr. Kartnr.	Område Navn Beliggenhet	Posisjon	Karakter	Lys høyde [m]	Beskrivelse Høyde over grunnen [m]	Lysvidde R G W	Sektor - farge - retning - beskrivelse				
038900 3	Tønsberg havn Husøysund I vestre innløp	59 14.6635 010 27.3497	Q W		LB/PC 0,0	   2,3	1	W	0,0	- 360,0	Rundtlysende.
039000 3	Tønsberg havn Nordre Nes, nedre På land Nordre Nes	59 15.1011 010 27.0089	Fast R lvs	8,0	Lanterne på stang 7,0	   1,3	1	R	0,0	- 360,0	Rundtlysende
						Overrett med: 039100 Retning: 117,4 Beskrivelse:					
039100 3	Tønsberg havn Nordre Nes, øvre På land Nordre Nes	59 15.0791 010 27.0944	Fast R lvs	12,0	Lanterne på stang 7,0	   1,3	1	R	0,0	- 360,0	Rundtlysende
						Overrett med: 039000 Retning: 117,4 Beskrivelse:					
039200 3	Tønsberg havn Tønsberg kanal Ø innløp til kanalen	59 15.2868 010 26.1794	FI G 5s	0,0	LB/PC 0,0	   1,3	1	G	0,0	- 360,0	Rundtlysende.
039300 3	Tønsberg havn Brua Bruas bevegelige del	59 15.6476 010 24.9586	Fast R lvs	2,7	Lanterne på stang 2,7	   1	1	R	0,0	- 360,0	Rundtlysende
039400 3	Tønsberg havn Dynga v siden av Dynga	59 15.8681 010 24.3760	Fast RG lvs	0,0	LA/NE/PR 0,0	   					
039500 3	Tønsberg havn Kaldnes Kaldnes	59 15.8242 010 24.3059	Oc RG 4s	8,3	6-FL/NE 7,3	   2,1 1,9 3,2	1 2 3	R G R	132,8 181,9 298,8	- 181,9 - 298,8 - 323,0	Fra innover land på Kaldnes til midt under gangbrua. Til midt under Kanal brua. Til innover land på Reperbane.
039501 3	Tønsberg Tønsberg bru, V Tønsberg kanal	59 15.6517 010 24.9395	Fast R lvs	2,7	Lanterne på stang 2,7	   1	1	R	0,0	- 360,0	Rundtlysende
039600 3	Tønsberg havn Nordbyen Tønsbergrenna	59 16.2264 010 24.0044	Oc WRG 6s	7,3	Lyktehus på underbygning 6,5	   2,1 2,1 2,9	1 2 3 4 5 6	G W R G W R	318,9 333,9 335,0 70,5 92,9 95,5	- 333,9 - 335,0 - 70,5 - 92,9 - 95,5 - 131,9	Fra innover land Ø av lykten, til 24m SV av Dynga Fyrlykt Til 37m NØ aa Dynga Fyrlykt Til N av Danholmen Til klar N av slaggrunn N av Danholmen Til klar S av slaggrunn S av Ilene Til innover Ilene / mot Tjuvholmen
						Overrett med: 039800 Retning: 94,2 Beskrivelse: LA/NE					

Fyrnr. Kartnr.	Område Navn Beliggenhet	Posisjon	Karakter	Lys høyde [m]	Beskrivelse Høyde over grunnen [m]	Lysvidde R G W	Sektor - farge - retning - beskrivelse
039800 3	Tønsberg havn Slottsfjellet Tønsbergrenna	59 16.2187 010 24.2122	Fast R lvs	27,0	Lanterne på stang 4,0	1 0 0	1 R 49,3 - 139,3
						Overrett med: Retning: Beskrivelse:	039600 94,2 LA/NE
039900 3	Tønsberg havn Kalnesgrunn Grunnens NØ kant	59 16.2064 010 23.6626	FI G 3s	3,0	LB	0,7 0 0	1 G 0,0 - 360,0 Rundtlysende
040000 3	Tønsberg havn Tønsbergrenna Rennas s vestre ende	59 16.2262 010 23.1167	FI G 5s	2,0	LB/SC	0,7 0 0	1 G 0,0 - 360,0 Rundtlysende
040500 2	Tønsbergfjorden Truberodden Østerøyas sydøst kant	59 04.2425 010 18.8506	Iso WRG 4s	11,5	FL/SC 3,5	5,9 5,5 8	1 G 176,1 - 190,2 Fra 176 grader til 125m Ø av Vakopp 2 R 190,2 - 250,9 Til 71m S av Torgerskjærbåen stang 3 G 250,9 - 263,2 Til 297m N av Stauperluva varde 4 W 263,2 - 265,2 Til 245m N av Stauperluva varde 5 R 265,2 - 7,9 Til 39m V av Tønnebåen lanterne 6 G 7,9 - 12,8 Til inn over land ved Tønsberg Tønne
040600 2	Tønsbergfjorden Tønsberg tønne Østerøyas sydøst kant	59 03.3942 010 18.5023	Iso R 2s	25,0	LA/SC 4,5	4,9 0 0	1 R 0,0 - 360,0 Rundtlysende.
040601 2	Tønsbergfjorden Tønnebåen Ø av Tønsberg Tønne	59 03.3596 010 18.6547	FI G 3s	7,2	Lanterne på stang 10,4	3 0 0	0 G 0,0 - 360,0 Rundtlysende
040900 2	Sandefjorden Holtskjær Holtskjær	59 02.2868 010 16.0190	FI WRG 5s	13,0	Lyktehus på stativ 8,0	2,7 2,5 4,1	1 G 228,5 - 266,5 Fra N av Lynghl. til 291m S av Lyngholmhausen jst 2 R 266,5 - 284,3 Til klar S av Tjømebåen og 496m S av Tjømebåen stg. 3 G 284,3 - 325,8 Til klar NØ av Sydøstgrunnen 4 R 325,8 - 339,7 Til klar SV av Sydøstgrunnen og Leikerane 5 W 339,7 - 344,0 Til klar Ø av Nordosta og Leikahausen 6 G 344,0 - 1,7 Til klar V av Midtre Bondeskaten og 367m Ø av Bonden varde 7 W 1,7 - 4,0 Til 126m Ø av Bonden varde 8 R 4,0 - 16,8 Til klar V av Storekrakk 9 W 16,8 - 38,7 Til klar NØ av Granakrakkene 10 G 38,7 - 55,6 Til midt i leden mellom Melleskjær og Melleskjærfluene 11 R 55,6 - 160,7 Til 102m Ø av Beinskjera 12 W 160,7 - 163,8 Til klar V av Øgårdsbåen stg og 131m V av Kvernberget 13 G 163,8 - 177,5 Til inn på land ved Sørpynten
040950 2	Sandefjorden Leikarhausen Leikahausen grunne	59 01.4207 010 15.9948	Q (9) W 15s	3,0	LB/PC	3 0 0	1 W 0,0 - 360,0 Rundtlysende

Fyrnr. Kartnr.	Område Navn Beliggenhet	Posisjon	Karakter	Lys høyde [m]	Beskrivelse Høyde over grunnen [m]	Lysvidde R G W	Sektor - farge - retning - beskrivelse
041000 2	Sandefjorden Asneset Nesets SV kant	59 05.7967 010 14.3127	Oc WRG 6s	7,0	FL/SC 3,5	2,4 2,4 3,3	1 G 340,2 - 348,6 Fra 318m Vav Buerøya stang. Til 143m V av Kvernberget 2 W 348,6 - 354,1 Til 128m Ø av Håholmen og klar Ø av Håholmsbåene 3 R 354,1 - 1,7 Til 100m Ø av Fjordbåen 4 G 1,7 - 157,5 Til 43m Ø av Nordkollen 5 W 157,5 - 160,6 Til klar av 8,5m grunne på Langestrandsbåen 6 R 160,6 - 165,2 Til 106m V av kai ved Vera fabrikker
041500 2	Sandefjorden Trangsholmen	59 05.9379 010 13.9994	Q R	6,0	Lanterne på stang 3,5	0,7	1 R 0,0 - 360,0 Rundtlysende.
041550 2	Sandfjorden Grønnodden Sandefjord	59 07.0133 010 13.4819	FI R 3s	2,5	LB/SC	1,5	1 R 0,0 - 360,0 Rundtlysende.
041600 2	Tønsbergfjordens munning Sydostgrunnen Grunnens s side	58 59.0283 010 19.1996			LB 0,0		
041650 2	SØ av Tjømebåen Evje Tønsbergfjordens munning	59 00.5854 010 21.5517	FI R 3s	2,8	Lysbøye	2,9	1 R 0,0 - 360,0 Rundtlysende
041700 5	Larviksfjorden Svenner Svenner	58 58.1509 010 08.8725	Oc WR 10s	40,3	Fyrbygning med tårn 18,7	9,2 0 11,7	1 R 231,7 - 261,3 Fra godt klar SØ av Lyngholmhausen stang til klar S av Sydøstgrunnen lysbøye 2 W 261,3 - 58,5 Til godt klar S av Skaldberghausen og S av Rakkebåene lysbøye 3 R 58,5 - 76,5 Til godt klar S av Hellene østligste stang 4 W 76,5 - 231,7 Til første grense
042000 5	Larviksfjorden Stavernsodden Stavernsøya S side	58 59.2434 010 03.1366	Oc (3) WRG 10s	43,9	FS/NB 8,8	8,2 7,8 10,6	1 R 172,2 - 245,7 Fra inn over Risøya til 196m N av Grunnfallene stang. 2 G 245,7 - 263,2 Til klar S av Blyrauva 3 W 263,2 - 266,9 Til klar av N av Seibåen og klar N av Sydøstgrunnen 4 R 266,9 - 315,7 Til klar SV av Djupeskatan 5 W 315,7 - 345,4 Til klar Ø av Rakkebåene lysbøye 6 G 345,4 - 40,0 Til inn over Rakke.
042100 5	Larviksfjorden Rakkebåene Båenes ø side	58 56.9019 010 04.1100	Q (3) W 10s		LB 0,0		
042200 5	Larviksfjorden Ramsholmflu Fluas Øst side	58 59.7751 010 03.6881	Iso R 2s	10,4	LA/SC 0,0	2,5	1 R 0,0 - 360,0 Rundtlysende.

Racon
Signal:
Type: Morsetegn Morsetegn N m/utstrekning 24.8 n.mil
FA

Fyrnr. Kartnr.	Område Navn Beliggenhet	Posisjon	Karakter	Lys høyde [m]	Beskrivelse Høyde over grunnen [m]	Lysvidde R G W	Sektor - farge - retning - beskrivelse
042300 5	Larviksfjorden Vadholmen Stavern innløpets v side	58 59.5957 010 02.6764	Oc WRG 6s	7,5	Lyktehus 3,0	3,9 3,7 5,7	1 R 154,0 - 189,6 Fra innover Tollbodkaia til midt på Floskjær (skjæret ligger i moloen)
							2 G 189,6 - 201,6 Til 38m SØ av Risøy
							3 W 201,6 - 206,6 Til 45m NV av Tilsleøya
							4 R 206,6 - 342,7 Til 64m V av skjær V av Stavernodden
							5 W 342,7 - 348,9 Til klar Ø av Trollhetteflu og så vidt klar 6,9m grunne Ranson.
							6 G 348,9 - 359,1 Til innover Trollhettene
0423P 5	Stavern molo Stavern	58 59.9203 010 02.6305	FI W 2s	0,0	0,0		W 0,0 - 360,0
042700 5	Larviksfjorden Oterøya Ved Hølen	59 01.7483 010 03.7659	Oc (2) WRG 8s	7,3	Lyktehus 3,0	4,1 3,8 5,9	1 G 229,0 - 349,5 Fra inn over Oterøya til 115m V av Gonslandet.
							2 W 349,5 - 356,0 Til 338m Ø av Ramsholmflu lanterne.
							3 R 356,0 - 26,2 Til 285m NV av Risøykalven.
							4 G 26,2 - 32,4 Til 305m SØ av Agnesbåen j.st.
042800 5	Larviksfjorden Larvik havn Larvik havn	59 02.9485 010 01.2621	Iso WRG 4s	6,0	Lyktehus på underbygning 5,5	5,2 4,9 7,2	1 G 292,8 - 306,9 Fra inn over land til 96 m SV av Tollerodden.
							2 R 306,9 - 332,5 Til SV av Svennerskatén.
							3 W 332,5 - 336,1 Til 270m NØ av Ramsholmflu lanterne og klar 5,8m grunne SØ av denne.
							4 G 336,1 - 346,6 Til 145m Ø av Kaffiholmen og klar Ø av Røbergodden.
							5 R 346,6 - 17,7 Til inn over land ved Tinvik.
042901 5	Larviksfjorden Revet molo Sydvest av Larvik havn	59 02.2555 010 02.3072	FI G 3s	6,0	Lanterne på stang 3,5		G 0,0 - 360,0
0429P 5	Larvik Kanalen	59 02.5450 010 02.7347	Fast R lvs				R 46,4 - 223,7
043500 5	Nevlunghavn Tvistein Midt på Ø holme	58 56.2848 009 56.1805	FI WRG 5s	17,0	FS/SC 11,3	7,8 7,4 10,1	1 G 206,9 - 248,1 Fra V av stakene på Gunnergrunnene til 295m S av Hellene stang.
							2 R 248,1 - 264,7 Til klar S av Rakkebåene
							3 W 264,7 - 95,3 Til 707m S av Napa båke.
							4 R 95,3 - 132,8 Til over Steinskjera.
							Racon Signal: Type: Morsetean Morsetean M m/utstrekning 0.88 n.mil FA
043600 5	Nevlunghavn Nevlunghavn Havnerøypynnten	58 57.9128 009 52.1342	Oc (2) WRG 8s	8,8	6-FL/NB 3,5	3,7 3,4 5,3	1 G 216,1 - 228,8 Fra innover land. Til over Hellholmen.
							2 W 228,8 - 262,2 Til 115m N av Raaholmen jernstang.
							3 R 262,2 - 279,9 Til 243m S av Ravnungen jernstang, klar S av Kinsgrunnen.
							4 W 279,9 - 281,7 Til 414m S av Ravnungen jernstang, klar N av Midtboen.
							5 G 281,7 - 288,5 Til 1605m NØ av Tvistein fyr, klar NØ av Gunnergrunnen.
							6 R 288,5 - 294,1 Til 1070m NØ av Tvistein fyr, klar SV av Gunnergrunnen.
							7 G 294,1 - 333,4 Til 162m SV av Dyna, klar SV av Persboen.
							8 W 333,4 - 338,1 Til 83m NØ av Leverskjær.
							9 R 338,1 - 27,7 Til 36m NV av Svartskjær jernstang, klar V av Oddenesskjæra.
							10 W 27,7 - 29,5 Til 25m SØ av landet på østsiden av Mauresundet.
							11 G 29,5 - 32,6 Til over land.

Fyrnr. Kartnr.	Område Navn Beliggenhet	Posisjon	Karakter	Lys høyde [m]	Beskrivelse Høyde over grunnen [m]	Lysvidde R G W	Sektor - farge - retning - beskrivelse
043651 5	Finnebåene Finnebåen Langesundbukta	58 57.7178 009 49.1827	FI G 3s	14,0	Lanterne på stativ 16,0	4,9	1 G 0,0 - 360,0 Rundtlysende.
043700 6	Langesundbukta Steingrunnen Grunnens ø kant	58 56.3179 009 43.9727	Q (3) W 10s		LB 0,0		
044150 5	Langesund Langesund molo Molo på Langesundstangen	58 59.7647 009 45.1233	Fast W lys		HIB på stang	1,2	1 W 0,0 - 360,0 Rundtlysende
044152 5	Langesundbukta Tangenskjær På land	58 59.3687 009 45.1780	Iso R 4s	6,5		1,8	1 R 0,0 - 360,0 Rundtlysende
044200 5	Langesundbukta Langøytangen Langøy S pynt	58 59.5014 009 45.4265	Oc WRG 6s	18,5	FS/NB 14,5	5,9 5,6 8	1 G 220,7 - 273,8 Fra over Geiterøya til 207m S av Arøya og klar S av stake på Vestrebåene. 2 W 273,8 - 275,9 Til 365m N av Fugløyskjær lanterne. 3 R 275,9 - 315,8 Til 273m SV av Søndre Finsbåane lanterne. 4 G 315,8 - 339,1 Til klar V av Langøyskaten. 5 W 339,1 - 8,8 Til 182m Ø av Skjeregge og klar Ø av Steinhausen lysbøye. 6 R 8,8 - 32,9 Til 73m V av Skjeregge. 7 W 32,9 - 36,5 Til 253m SØ av Rødskjær varde. 8 G 36,5 - 157,6 Til inn over land Langesund.
044230 5	Langesundbukta Langøytangen molo Syd på Langøya	58 59.6160 009 45.3166	Iso G 4s	6,0	Lanterne på stang 0,0	2,3	1 G 0,0 - 360,0 Rundtlysende.
044291 5	Gamle Langesund Langøybåen Langøybåen	58 59.9834 009 45.7205	FI R 2s		Lysbøye	2,5	1 R 0,0 - 360,0 Rundtlysende
044300 5	Langesundbukta Arøy På Arøy v side	58 59.8995 009 47.5484	Oc (3) WRG 10s	22,5	FL/NB 5,5	7,7 7,3 10,1	1 G 354,3 - 355,9 Fra 1149m V av Finneboen LA. Til 1277m V av Finneboen LA 2 W 355,9 - 18,4 Til klar SØ av Steingrunnen LB 3 R 18,4 - 43,9 Til 384m SØ av Skjeregge, klar SØ av Geitryggavelen 4 G 43,9 - 137,1 Til 37m SV av Kjørtingen nordøstre FL, midt i Kjørtingløpet 5 R 137,1 - 150,0 Til 185m SV av Arøyskjæra
044301 5	Sør på Geiterøyholmen Geiterøyholmen, SV Langesund	59 00.0205 009 46.0330	Iso G 2s	8,0	HIB på stang 10,1	1,5	1 G 0,0 - 360,0 Rundtlysende
044303 5	Nord på Geiterøyholmen Geiterøyholmen, NV Langesund	59 00.1991 009 45.9452	Iso G 4s	8,0	HIB på stativ 11,8	1,5	1 G 0,0 - 360,0 Rundtlysende
044304 5	Øst av Lilleøya sør Lilleøya, SØ Langesund	59 00.2817 009 45.6993	Iso R 2s	8,0	HIB på stativ 11,8	1,7	1 R 0,0 - 360,0 Rundtlysende
044306 5	Øst av Lilleøya Kjælebåane, SØ Langesund	59 00.4870 009 45.6837	Iso R 4s	7,5	HIB på søyle 15,2	1,5	1 R 0,0 - 360,0 Rundtlysende

Fyrnr. Kartnr.	Område Navn Beliggenhet	Posisjon	Karakter	Lys høyde [m]	Beskrivelse Høyde over grunnen [m]	Lysvidde R G W	Sektor - farge - retning - beskrivelse
044308 5	Øst av Terneskjæret Terneskjæret, SØ Langesund	59 00.6750 009 45.5033	Iso R 2s	9,0	HIB på stang 14,0	1,5	1 R 0,0 - 360,0 Rundtlysende
044309 5	Gamle Langøysund Karlsbåen Karlsbåen	59 01.1474 009 45.4140	Iso G 4s	8,5	HIB på stang 12,5	1,5	1 G 0,0 - 360,0 Rundtlysende
044400 5	Kjørtingen Kjørtingen, SV I Dypingen løpet	59 00.4556 009 46.4708	Oc R 4s	7,6	FL-IB 16,5	4,6	1 R 0,0 - 360,0 Rundtlysende.
044500 5	Kjørtingen Kjørtingen, SØ Helgerofjorden	59 00.5026 009 46.5539		7,5	Lyktehus på søyle med In* 18,7	4,6 4,3 6,4	1 W 337,3 - 340,3 Fra 210m SV av Fugløya til 98m NØ av Geiterøya 2 R 340,3 - 348,2 Til 198m NØ av Geiterøygavlen 3 G 348,2 - 140,3 Til innover SV-ligste Risøyskjer 4 R 140,3 - 204,1 Til klar SØ av Saueholmen og NV av Lille Arøya 5 G 204,1 - 337,3 Til førstnevnte grense 210m SV av Fugløya
044600 5	Kjørtingen Kjørtingen, NV I Dypingen løpet	59 00.5218 009 46.3011	Iso WRG 4s	7,5	Lyktehus på søyle med IB 15,5	3,8 3,6 5,5	1 W 134,7 - 137,6 Fra 70m NØ av Asvald kai, til 100m SV av Råholmen lanterne. 2 G 137,6 - 140,9 Til 74m SV av Karlsbåen jst. og klar SV av Risøyskjera. 3 R 140,9 - 134,7 Til førstnevnte grense 70m NØ av Asvald kai.
044700 5	Kjørtingen Kjørtingen, NØ I Dypingen løpet	59 00.5532 009 46.4287	Iso G 4s	7,6	Lyktehus på søyle 19,5	3,6	1 G 0,0 - 360,0 Rundtlysende.
044950 5	NØ for Gamle Langesund Råholmbåen På Råholmbåen	59 00.9661 009 45.6518	Fast WRG lvs	10,0	Lyktehus på søyle 15,0	4 4 4	1 G 348,6 - 351,8 FAST GRØNN. Fra Ø av Geiterøyholmen NV HIB til 75m V av Geiterøyholmen NV HIB 2 G 351,8 - 352,8 OSCILLERENDE GRØNN. Til 75m V av Geiterøyholmen NV HIB 3 W 352,8 - 354,6 FAST HVIT. Til 69m Ø av Lilleøya, SØ HIB 4 R 354,6 - 355,5 OSCILLERENDERØD. Til 48m Ø av Lilleøya, SØ HIB 5 R 355,5 - 358,8 FAST RØD. Til kloss 26M V av Lilleøya, SØ HIB
						Racon Signal: Type:	Morsetean Morsetean M m/uttreknina 0.88 n.mil FA
045000 5	Helgeroafjorden Fugløyskjær N på Skjæret	58 59.1529 009 48.1953	FI G 5s	11,1	Lanterne på søyle 10,2	5	1 G 0,0 - 360,0 Rundtlysende.
045011 5	Helgeroafjorden Fugløyskadden	58 59.2337 009 48.1050	Q W	2,5	LB	3	
0450A 5	Fugløy på øya	58 58.8346 009 48.2265		0,0			

Fyrnr. Kartnr.	Område Navn Beliggenhet	Posisjon	Karakter	Lys høyde [m]	Beskrivelse Høyde over grunnen [m]	Lysvidde R G W	Sektor - farge - retning - beskrivelse
045100 5	Helgeroaifjorden Åmlirogna Ved Helgerobukta	58 59.4998 009 50.2518	Oc (2) WRG 8s	10,3	Lyktehus på søyle 11,1	4,32 4,02 6,13	1 G 34,7 - 78,2 Fra N-kant Mølen til 212m N av Fugløyskj. 2 W 78,2 - 86,8 Til 135m S av St. Arøya, klar staken på Vestrebåane. 3 R 86,8 - 149,2 Til 75m E av Selskjærbåen. 4 W 149,2 - 151,4 Til 98m W av Narrholmen. 5 G 151,4 - 181,5 Til 72m E av sørligste Liaholmen, klar Reierbåen. 6 R 181,5 - 249,0 Til 7m N av søre molohode Lerangen. 7 G 249,0 - 278,6 Til inn på Helgerobukta.
045202 5	Helgeroaifjorden Lammøybåen SØ for Lamøya	58 59.6902 009 49.3613	Iso R 4s	9,2	Lanterne på søyle 12,8	5	1 R 0,0 - 360,0 Rundtlysende
045210 5	Helgeroaifjorden Lamøy Lamøyas sørøst side	58 59.7804 009 49.2563	Iso W 2s	5,0	Lanterne 4,0	4,5	1 W 187,9 - 41,0 Ny sektor.....
045282 5	Helgeroaifjorden Mørjefjorden, nedre	59 01.4499 009 50.2777	Oc R 6s	9,5	Betong på fj.Aluminiumsm*	11	R 0,3 - 8,3
045284 5	Helgeroaifjorden Mørjefjorden, øvre	59 01.5235 009 50.2888	Oc R 6s	12,5	Overrett	11	R 0,3 - 8,3
045300 5	Kalven Selskjærbåen Øst om Stokkøya	59 00.1573 009 49.3908	Iso R 2s	10,0	LA/IB/SC 11,8	1,5	1 R 0,0 - 360,0 Rundtlysende
045400 5	Kalven Håøytangen Sydøst spissen av Håøya	59 00.4665 009 49.4423	Oc WRG 6s	10,8	Lyktehus på søyle 12,0	4,27 3,97 6,1	1 R 304,5 - 311,2 Fra inn på til 125m SW av Salbutangen. 2 W 311,2 - 342,4 Til 287m E av Guleskjær. 3 G 342,4 - 131,7 Til 110m NE av landet ved Brønnebukta. 4 W 131,7 - 133,3 Til 94m SW av Brattholmen lykt. 5 R 133,3 - 143,5 Til inn på Håøya.
045500 5	Kalven Brattholmen Sydpynten av holmen	59 01.9625 009 46.5175	Oc (2) WRG 8s	9,3	Lyktehus på søyle 9,0	7,9 7,5 10,3	1 G 282,8 - 311,1 Fra Ånesteinen til 101m SV av Narholmen 2 R 311,1 - 316,8 Til 141m SV av Håøytangen lykt. 3 W 316,8 - 319,5 Til 90m NØ av Selskjærbåen lanterne. 4 G 319,5 - 120,7 Til 106m NØ av nordligste landet ved Ringen. 5 W 120,7 - 133,2 Til 154m SV av Kisteholmen lanterne. 6 R 133,2 - 143,1 Til inn over Kisteholmen.
045600 5	Kalven Kisteholmen Nordvest for Brattholmen	59 02.4246 009 45.7978	Iso G 4s	11,5	LA/SC 12,6	5,1	1 G 0,0 - 360,0 Rundtlysende.

Fyrnr. Kartnr.	Område Navn Beliggenhet	Posisjon	Karakter	Lys høyde [m]	Beskrivelse Høyde over grunnen [m]	Lysvidde R G W	Sektor - farge - retning - beskrivelse
0456A 0	Kalvsundet Bjørkøya øst Bjarkøya	59 02.4489 009 44.7088	Fast lys yellow	4,0	Indirekte belysning		
045700 5	Kalven Røodden Nord i Kalvsundet	59 02.6409 009 44.6466	Oc WRG 6s	9,5	Lyktehus på søyle 10,5	4,6 4,3 6,4 	1 R 267,4 - 307,7 Fra 46m sør av Hestholmen til 92 m SW av Bratthln lkt. 2 W 307,7 - 311,0 Til 105m av land ved Brønnebukta. 3 G 311,0 - 66,5 Til 185m N av Bjørkøybåen lanterne. 4 W 66,5 - 72,3 Til 76m S av Kalvehue. 5 R 72,3 - 83,5 Til inn over Kalvehue.
045742 5	Kalven Kalvsundet Sør i Kalvsundet	59 02.5093 009 44.4150	FI R 3s		0,0	1,8 	1 R 0,0 - 360,0 Rundtlysende
045802 5	Kalven Bjørkøya Sør i Kalvsundet	59 02.4751 009 44.4110	Iso R 4s	9,8	Lanterne på søyle 13,3	2 	1 R 0,0 - 360,0 Rundtlysende.
0458AP 0	Kalvsundet Kalvehue Brevik	59 02.5945 009 44.0667	Fast lys yellow	10,0	Indirekte belysning		
045900 5	Brevikfjorden Bjørkøybåen Vest om Kalvsundet	59 02.3482 009 43.8271	Iso G 6s	10,0	LA/NB 16,5	3,7 	
046000 5	Langesundfjorden Figgeskjæret Langsundets v side	59 00.8416 009 44.9328	Oc (2) WRG 8s	10,5	FL/NB 10,0	4,1 3,8 5,9 	1 R 150,1 - 152,9 Fra NØ av landet ved Fagerheim til 83m Ø av Sylterøya. 2 W 152,9 - 157,0 Til 113m V av Bjørkøybåen lanterne. 3 G 157,0 - 253,7 Til 21m S av Råholmbåen lanterne. 4 R 253,7 - 353,3 Til 40m V av Haslebåen stang 5 G 353,3 - 1,0 Til innpå ro-rokaaien/ fergeterminalen
046200 5	Langsundets v side Langesund, nedre På Kuskjeret	59 00.6233 009 44.8876	Oc R 6s	4,8	Lyktehus	1,1 	1 R 0,0 - 360,0 Rundtlysende. Overrett med 046300 Langesund, øvre.
						Overrett med: 046300 Retning: 193,7 Beskrivelse: Overrettl.leder inn til Langesund	
046300 5	Langesund Langsund, øvre På brygge ved Halen	59 00.4921 009 44.8237	Oc R 6s	11,2	Lyktehus på søyle	1,1 	1 R 0,0 - 360,0 Rundtlysende. Overrett med 046200 Langesund, nedre.
						Overrett med: 046200 Retning: 193,7 Beskrivelse: Overrettl.leder inn til Langesund	
046320 5	Langesund Langesund lysbøye Dampskipbrygga	58 59.9437 009 45.1227	Fast R lys		Lysbøye		R 0,0 - 360,0
046350 5	Brevikfjorden Smakkebåen Ved Breidestranden	59 02.7127 009 43.7087		3,4	Lanterne på stang 0,0	3,2 	1 G 0,0 - 360,0 Rundtlysende.

Fyrnr. Kartnr.	Område Navn Beliggenhet	Posisjon	Karakter	Lys høyde [m]	Beskrivelse Høyde over grunnen [m]	Lysvidde R G W	Sektor - farge - retning - beskrivelse				
0463AP 0	Langesund Hvittingskjær	58 59.7495 009 45.2734	Fast lys yellow		Indirekte belysning						
0463BP 0	Langesund Haslebåen	59 00.4392 009 45.1024	Fast lys yellow		Indirekte belysning						
046400 5	Brevikfjorden Gjermundsholmen Gjermundsholmen nord	59 02.7173 009 42.4156	Oc (3) RG 10s	5,2	Lyktehus på stativ 6,0	4,1 3,8 	1 R 110,5 - 200,8 2 G 200,8 - 280,9 3 R 280,9 - 320,2			Fra inn over land til 94m SØ av Blokkhustangen Til klar N av Kalvsundet LB og 76m S av Kalvhue Til inn mot Gjermundsholmen	
046500 5	Brevikfjorden Mølletangen I sjø	59 02.8891 009 41.7909	Iso R 2s	8,7	Lyktehus på søyle med IB	2,6 	0 R 0,0 - 360,0				
0465AP 0	Brevik Blokkhustangen Breviksfjorden	59 03.0451 009 42.4985	Fast lys yellow	8,0	Indirekte belysning						
046611 5	Brevik Strømtangen I sjø	59 03.0169 009 41.5056	Iso G 2s	7,5	HIB	2,5 	G 0,0 - 360,0				
0466AP 5	Brevik Breviksbrua, N 1 Brevikfjorden	59 02.9791 009 41.6530	Fast R lys	0,0	0,0		R 0,0 - 360,0				
0466BP 5	Brevik Breviksbrua, N 2 Brevikfjorden	59 02.9793 009 41.6506	Fast R lys	0,0	0,0		R 0,0 - 360,0				
0466CP 5	Brevik Breviksbrua, midt 1 Brevikfjorden	59 02.9561 009 41.6453	Fast G lys	45,0	0,0		G 0,0 - 360,0				
0466DP 5	Brevik Breviksbrua, midt 2 Brevikfjorden	59 02.9563 009 41.6430	Fast G lys	45,0	0,0		G 0,0 - 360,0				
0466EP 5	Brevik Breviksbrua, S 1 Brevikfjorden	59 02.9295 009 41.6366	Fast R lys	0,0	0,0		R 0,0 - 360,0				
0466FP 5	Brevik Breviksbrua, S 2 Brevikfjorden	59 02.9296 009 41.6344	Fast R lys	0,0	0,0		R 0,0 - 360,0				
0468 0	Stathelle Mølletangen Mølletangen	59 02.8974 009 41.6231	Fast lys yellow	4,0	Indirekte belysning						
046800 5	Brevikfjorden Krabberødbåen	59 03.0368 009 41.0588	Iso R 2s	7,6	Lyktehus på søyle med IB	2,6 	0 R 0,0 - 360,0				

Fyrnr. Kartnr.	Område Navn Beliggenhet	Posisjon	Karakter	Lys høyde [m]	Beskrivelse Høyde over grunnen [m]	Lysvidde R G W	Sektor - farge - retning - beskrivelse
046900 5	Brevikfjorden Steinholmen	59 03.1359 009 40.6437	Iso R 2s	8,0		2,6 3,6 4,6	0 R 0,0 - 360,0
047100 5	Brevik Grenlandsbrua, midt 1 Frierfjorden	59 03.2015 009 40.5321	Fast W lvs	50,0	Lanterne på bro	3,6	
047101 5	Brevik Grenlandsbrua, N Frierfjorden	59 03.2452 009 40.5252	Fast G lvs		Lanterne på bro	3,2	1 G 0,0 - 360,0 Rundtlysende
047102 5	Brevik Grenlandsbrua, S Frierfjorden	59 03.1659 009 40.5556	Fast R lvs		Lanterne på bro	2,8	1 R 0,0 - 360,0 Rundtlysende
047132 5	Frierfjorden Omborg, øvre	59 02.9483 009 39.9819	Oc R 6s	10,6	10,2	1,7	R 144,6 - 152,6
						Overrett med: Retning: Beskrivelse:	047134 148,6
047134 5	Frierfjorden Omborg, nedre	59 03.0023 009 39.9179	Oc R 6s	6,5	6,4	1,7	R 144,6 - 152,6
						Overrett med: Retning: Beskrivelse:	047132 148,6
047321 5	Frierfjorden Flauodden	59 03.3261 009 39.9003	Iso G 2s	8,0	HIB 11,0	2,5	G 0,0 - 360,0
047600 5	Frierfjorden Midtjordskjær Vest av Brevik	59 03.2414 009 39.3445		10,4	Lyktheus på søyle med ln* 13,0	4,1 3,8 5,9	1 G 49,9 - 141,0 Fra 118m SØ av kaihjørne på Skjerkøya til 46m NØ av Selskj. 2 R 141,0 - 159,4 Til 410m Ø av Øvre Ringshln. 3 W 159,4 - 165,0 Til 148m V av Saltbu lkt. 4 G 165,0 - 274,5 Til 110m S av landet Ø av Blekebakken. 5 W 274,5 - 276,0 Til 140m N av Steinhln. 6 R 276,0 - 16,7 Til 68m V av Haveråkerhln. 7 W 16,7 - 49,9 Til første grense.
047700 5	Frierfjorden Saltbuodden Fjordens ø side	59 04.9063 009 38.6337	Oc WRG 6s	9,0	Lyktheus på underbygning 6,0	2,9 2,7 4,4	1 G 336,1 - 349,7 Fra inn over land til 104m V av Midtjordskjær lykt. 2 W 349,7 - 7,4 Til 127m Ø av østligste Selskjæret. 3 R 7,4 - 132,6 Til 143m NØ av Øvre Ringsholmen lanterne. 4 W 132,6 - 156,7 Til klar V av Nautelandsbåen. 5 G 156,7 - 181,8 Til innmot land i Skjellbukta.
047910 5	Frierfjorden Øvre Ringsholmen Fjordens V side	59 05.4319 009 37.2810	Q W	10,5	Lanterne på stang 9,0	2,3	1 W 0,0 - 360,0 Rundtlysende.

Fyrnr. Kartnr.	Område Navn Beliggenhet	Posisjon	Karakter	Lys høyde [m]	Beskrivelse Høyde over grunnen [m]	Lysvidde R G W	Sektor - farge - retning - beskrivelse
047940 5	Frierfjorden Kjeøy Vollsfjorden	59 07.1939 009 34.0135	FI G 3s	4,4	Lanterne på stang 2,5	0,4	1 G 0,0 - 360,0 Rundtlysende.
047950 5	Frierfjorden Lauvøyene, nedre Vollsfjorden	59 07.2882 009 33.6992	Fast R lvs	7,7	Lanterne på stang 5,5	1,3	1 R 0,0 - 360,0 Rundtlysende
						Overrett med: 047960 Retning: 309,7 Beskrivelse:	
047960 5	Frierfjorden Lauvøyene, øvre Vollsfjorden	59 07.3122 009 33.6444	Fast R lvs	15,7	Lanterne på stang 10,0	1,3	1 R 0,0 - 360,0 Rundtlysende
						Overrett med: 047950 Retning: 309,7 Beskrivelse:	
0479BP 0	Porsgrunn Skottlandskjær Vollsfjorden	59 07.2999 009 33.2834	Fast lvs yellow	3,0	Indirekte belysning		
048000 5	Porsgrunnselva Torsberg s pynten av Torsberget	59 07.3559 009 36.3245	Oc WRG 6s	9,0	FL/NB 6,5	4,4 4,1 6,2	1 R 221,6 - 226,6 Fra inn over land til 73m NW av kaihjørne på Herøyas N-pynt. 2 W 226,6 - 309,5 Til 149m SW av kaihjørne ved salpeterfabrikken på Herøya. 3 G 309,5 - 337,3 Til 60m W av nærmeste land ved Kongskleiv. 4 W 337,3 - 339,8 Til 272m E av Bukkholmen, klar E av rødstaken på Kongskleivbåen. 5 R 339,8 - 12,2 Til 607m SE av Balsøya E-pynt. 6 W 12,2 - 50,3 Til 48m SE av Balsøya SE-pynt. 7 G 50,3 - 67,1 Til innover land på Balsøya.
0480CP 0	Torsberg Torsbergrenna S Porsgrunnselva	59 07.3907 009 36.3964	Fast lvs yellow		Indirekte belysning		
0480DP 0	Torsberg Torsbergrenna N Porsgrunnselva	59 07.4327 009 36.4829	Fast lvs yellow		Indirekte belysning		
048100 5	Porsgrunnselva Torsberg ytre, Ø Torsbergrenna østside	59 07.2571 009 36.3207	FI G 3s	2,5	LB/SC	1,1	1 G 0,0 - 360,0 Rundtlysende
048200 5	Porsgrunnselva Torsberg indre, Ø Torsbergrenna østside	59 07.5237 009 36.8058	FI G 5s	2,5	LB/SC	1,7	1 G 0,0 - 360,0 Rundtlysende
048300 5	Porsgrunnselva Torsberg ytre, V Torsbergrenna vestsida	59 07.3357 009 36.3534	Iso R 2s	2,5	LB/SC	1	1 R 0,0 - 360,0 Rundtlysende
048330 5	Porsgrunnselva Torsberg midtre, V Torsbergrenna vestsida	59 07.5468 009 36.7408	FI R 3s	2,5	LB/SC	1,4	1 R 0,0 - 360,0 Rundtlysende

Fyrnr. Kartnr.	Område Navn Beliggenhet	Posisjon	Karakter	Lys høyde [m]	Beskrivelse Høyde over grunnen [m]	Lysvidde R G W	Sektor - farge - retning - beskrivelse
048340 5	Porsgrunnselva Torsberg indre, V Torsbergrenna vestsida	59 07.6576 009 36.9409	FI R 5s	2,5	LB/NE/HV 0,0		
048700 5	Porsgrunn Frednesbrua, østsiden, N Frednesbrua	59 08.0724 009 37.8283	VQ G 0.5s	3,8	Lanterne på stang		1 G 0,0 - 360,0 Rundtlysende.
048710 5	Porsgrunn Frednesbrua, midtre, N Frednesbrua	59 08.0673 009 37.7995	VQ G 0.5s	4,2	Lanterne på stang		1 G 0,0 - 360,0 Rundtlysende.
048715 5	Porsgrunn Frednesbrua, østsiden, S, midtre Frednesbrua	59 08.0553 009 37.7715	VQ G 0.5s		Lanterne på stang 4,2		1 G 0,0 - 360,0 Rundtlysende.
048720 5	Porsgrunn Frednesbrua, østsiden, S Frednesbrua	59 08.0413 009 37.7567	VQ G 0.5s	3,8	Lanterne på stang		1 G 0,0 - 360,0 Rundtlysende.
048725 5	Porsgrunn Frednesbrua, vestsiden, N Frednesbrua	59 08.1022 009 37.7790	VQ R 0.5s	3,8	Lanterne på stang		1 R 0,0 - 360,0 Rundtlysende.
048730 5	Porsgrunn Frednesbrua, vestsiden, N, midtre Frednesbrua	59 08.0880 009 37.7617	VQ R 0.5s	4,2	Lanterne på stang		1 R 0,0 - 360,0 Rundtlysende.
048735 5	Porsgrunn Frednesbrua, V-siden, S, midtre Frednesbrua	59 08.0768 009 37.7381	VQ R 0.5s	4,2	Lanterne på stang		1 R 0,0 - 360,0 Rundtlysende.
048740 5	Porsgrunn Frednesbrua, V-siden, S Frednesbrua	59 08.0710 009 37.7088	VQ R 0.5s	3,8	Lanterne på stang		1 R 0,0 - 360,0 Rundtlysende.
048745 5	Porsgrunn Frednesbrua, senter, N Frednesbrua	59 08.0743 009 37.7731	Fast R lvs	13,0	Lanterne på stang 0,0		1 R 0,0 - 360,0 Rundtlysende.
048750 5	Porsgrunn Frednesbrua, senter, S Frednesbrua	59 08.0695 009 37.7627	Fast R lys	13,0	Lanterne på stang		1 R 0,0 - 360,0 Rundtlysende.
049000 5	Porsgrunnselva Skjeret Porsgrunn	59 08.4458 009 38.8449	FI G 3s	2,5	Lysbøye		1 G 0,0 - 360,0 Rundtlysende
0491A 0	Skienselva Nesepynten Skienselva	59 09.8138 009 38.3588	Fast lys yellow		Indirekte belysning		
0491B 0	Skienselva Solstadpynten Skienselva	59 09.3501 009 38.8506	Fast lvs yellow		Indirekte belysning 0,0		

Fyrnr. Kartnr.	Område Navn Beliggenhet	Posisjon	Karakter	Lys høyde [m]	Beskrivelse Høyde over grunnen [m]	Lysvidde R G W	Sektor - farge - retning - beskrivelse
049200 0	Porsgrunnselva Bøleboen Bøle	59 10.6310 009 37.9767	FI G 3s	2,0	Lysbøye	1,6	1 G 0,0 - 360,0 Rundtlysende
049400 0	Skienselva Svea Elvas v side	59 11.0855 009 37.3894	Oc W 6s	3,2	6-FL/NE/HV 4,8	1,9	1 W 142,3 - 182,9 Fra Skienselva sydlig retning til innover land 2 W 316,9 - 356,5 Fra innover land til Skienselva nordlig retning
049500 0	Skienselva Gråtenløpet, øst, nordre	59 11.6124 009 37.2326	FI W 5s	2,5	LB/PC/HV		
049600 0	Skienselva Gråtenløpet, øst, søre	59 11.3988 009 37.3831	Q W	2,5	LB/PC/HV		
049700 0	Skienselva Gråtenløpet, NV	59 11.6104 009 37.1783	FI R 5s	2,5	LB/PC/HV		
049800 0	Skienselva Gråtenløpet, SV	59 11.3878 009 37.3247	Q R	2,5	LB/PC/HV	3	
0503P 0	Skienselva Menstadbrua Skienselva	59 10.4592 009 38.1611	Fast R lys	27,0	På bro- lyshøyde er hente		R 0,0 - 360,0
050510 5	Tonerleia Kjelen Såsteinsund	58 58.3521 009 42.4080	FI W 5s	7,3	7,0	4	1 W 0,0 - 360,0 Rundtlysende
050600 5	Tonerleia Medulen Såsteinsundet SV	58 57.7951 009 41.3146	FI WRG 5s	5,8	Lyktehus på stativ 7,0	4 3,7 5,7	1 R 37,2 - 50,1 Fra inn over land på Mejulen til 80m N av Lille Eggeløs. 2 W 50,1 - 57,6 Til 78m SØ av sørligste Stutane. 3 G 57,6 - 224,1 Til 28m NV av Kjelen lanterne. 4 R 224,1 - 228,1 Til 85m NV av nordligste skjær ved Såsteinsbrotta.
050700 6	Tonerleia Danholmen Holmens ø kant	58 56.4254 009 38.2551	Oc WRG 6s	7,0	FL/SC 3,0	4,2 3,9 5,9	1 G 224,8 - 225,0 Fra inn over Danholmen nord om lykta til 39m Ø av Store Eggeløs. 2 W 225,0 - 228,3 Til 73m V av Lille Eggeløsskjærene, klar 3,1m grunne. 3 R 228,3 - 25,3 Til 94 m V av Anonskjærene, klar 3,7m grunne. 4 W 25,3 - 32,4 Til 39m Ø av Stangholmen. 5 G 32,4 - 36,3 Til innover Stangholmen.
050900 6	Tonerleia Vittenskjul Øyas SØ side	58 55.5945 009 36.7912	Iso WRG 6s	22,5	FL/SC 3,5	4,7 4,4 6,6	1 G 222,1 - 252,4 Fra over Stangholmen til 164m S av Rødskjær varde og klar S Anonskjæra. 2 W 252,4 - 258,4 Til 364m N av Flesbåen stang og klar N av Ranhausen Grønn stake. 3 R 258,4 - 351,5 Til 115m Ø av Slepå lanterne og klar V av Svea og Ø av Lilleskogbåen.
051152 6	Jomfrulandsleia Tønneholmene NØ av Tønneholmene	58 52.9944 009 35.3161	Iso R 4s	6,0	HIB på stang 7,5	2	1 R 0,0 - 360,0 Rundtlysende

Fyrnr. Kartnr.	Område Navn Beliggenhet	Posisjon	Karakter	Lys høyde [m]	Beskrivelse Høyde over grunnen [m]	Lysvidde R G W	Sektor - farge - retning - beskrivelse
051162 6	Jomfrulandsleia Bunesodden Nordøst på Bunes	58 53.6092 009 33.9844	Iso R 2s	6,0	HIB på stang 5,5	2,6 2,6 2,6	1 R 0,0 - 360,0 Rundtlysende
051171 6	Jomfrulandsleia Fluersundet Grunne sørvest av Fluor	58 54.1293 009 33.4178	Iso G 2s	6,0	HIB på stang 7,5	2,6 2,6 2,6	1 G 0,0 - 360,0 Rundtlysende
051182 6	Jomfrulandsleia Furuholmen øst Lille Furuholmen Øst	58 55.4838 009 32.9637	Iso R 2s	6,0	HIB på stang 5,5	2 2 2	1 R 0,0 - 360,0 Rundtlysende
051200 6	Tonerleia Risøy, Ø På Risøy østpynt	58 54.9689 009 31.9130	Iso WRG 4s	4,5	FL/SC 3,5	4,1 3,8 5,8	1 G 127,6 - 135,4 Fra inn på Stavnes til 58m NØ av Stavnesholmen. 2 W 135,4 - 146,0 Til 81m SV av Skrubbholmen stang. 3 R 146,0 - 271,2 Til 111m S av ytre Vågøybåen stang og klar S av Bringebærholmen. 4 W 271,2 - 280,4 Til 88m N av lille Fluor. 5 G 280,4 - 287,4 Til inn over lille Fluor.
051900 6	Langårsund Sundgårdsholmen På holmens n side	58 54.0312 009 31.2741	Oc WRG 6s	3,9	FL/NB 3,5	4,2 3,9 5,9	1 G 56,5 - 60,8 Fra inn på Gumøy til 16m NV av Bråtbåen stang og klar S av Svanelekken lanterne. 2 R 60,8 - 250,8 Til 32m S av Kjemperryggen. 3 W 250,8 - 253,9 Til 30m N av De små skjæra. 4 G 253,9 - 259,9 Til inn over land ved Ramsdalen.
052100 6	Langårsund Skjensund Blandkjernoddens SØ side	58 53.1328 009 27.5772	Oc WRG 6s	5,3	Lyktehus 3,0	2,6 2,4 3,9	2 G 218,9 - 229,9 Til 145m NV av neset v/ Bjerkehuot 3 W 229,9 - 249,3 Til 81m N av Midtjordskj. j.st. 4 R 249,3 - 278,9 Til 178m S av største Midtjordskj. 5 W 278,9 - 304,2 Til 102m N av lite skjær nord av Saltskjærhl. 6 G 304,2 - 69,8 Til 36m N av Bærøytangen HIB/ LA. 7 W 69,8 - 72,5 Til 93 m N, av Bærøytangen HIB/LA og klar rød stak. 8 R 72,5 - 83,9 Til inn over Skarshl.
052103 6	Kragerø Bærøytangen	58 52.9065 009 26.5164	Iso G 2s	7,5	HIB m. indirekte belysni*	5 5 5	G 0,0 - 360,0
052112 6	Kragerø Kjelsøy	58 52.3257 009 29.7567	Iso R 2s	7,5	Lanterne på stang m. ind* 5,0	4,8 4,8 4,8	1 R 0,0 - 360,0 Rundtlysende
052114 6	Kragerø Kjelsøy, NØ	58 52.4653 009 30.2186	Iso R 4s	7,5	HIB m.indirekte belysning	5 5 5	R 0,0 - 360,0
052123 6	Kragerø Rytterholmen	58 52.6850 009 30.5803	Iso G 2s	7,5	LA/NB 5,0	5 5 5	1 G 0,0 - 360,0 Rundtlysende
052127 6	Kragerø Mefjordskjærbaen	58 52.7373 009 31.0280	Iso G 4s	7,5	HIB m.indirekte belysnin*	5,5 5,5 5,5	G 0,0 - 360,0

Fyrnr. Kartnr.	Område Navn Beliggenhet	Posisjon	Karakter	Lys høyde [m]	Beskrivelse Høyde over grunnen [m]	Lysvidde R G W	Sektor - farge - retning - beskrivelse				
052134 6	Kragerø Oterøy Oterøy	58 52.4537 009 31.7278	FI R 5s	7,5	HIB på stang 4,5	4,5	1	R	0,0	- 360,0	Rundtlysende
052146 6	Kragerø Larsholmen Larsholmen	58 52.2738 009 32.3583	Iso R 2s	7,5	LA/IB 5,0	4,8					
052153 6	Kragerø Amtmannsbåen Jomfruland	58 52.2709 009 34.1805	FI G 3s	7,5	HIB m.indirekte belysnin*	4,5		G	0,0	- 360,0	
052161 6	Eksefjorden Store Fluor Kragerø	58 54.5686 009 33.7660	Iso G 2s	4,0	HIB på stang 6,5	2,6	1	G	0,0	- 360,0	Rundtlysende
052162 6	Lille Fluor Holmen Lille Fluor Kragerø	58 54.5467 009 33.5947	Iso R 4s	4,0	HIB på stang 4,0	2,6	1	R	0,0	- 360,0	Rundtlysende
052163 6	Kreppa Gumøy Kragerø	58 54.3837 009 32.8396	Iso G 2s	4,0	HIB på stang 6,0	2,6	1	G	0,0	- 360,0	Rundtlysende
052164 6	Kreppa Kreppasundet Kragerø	58 54.3599 009 32.6595	Iso R 4s	4,0	HIB på stang 6,0	2,6	1	R	0,0	- 360,0	Rundtlysende
052165 6	Kreppa Kreppa Kragerø	58 54.3324 009 32.5278	Iso G 4s	4,0	HIB på stang 5,0	2,6	1	G	0,0	- 360,0	Rundtlysende
052166 6	Kreppa Langårsund Kragerø	58 54.1456 009 31.7887	Iso R 2s	4,0	HIB på stang 4,0	2,6	1	R	0,0	- 360,0	Rundtlysende
052167 6	Kreppa Dyna Kragerø	58 54.2521 009 32.2655	Iso G 2s	4,0	HIB på stang 4,1	2,6	1	G	0,0	- 360,0	Rundtlysende
052168 6	Kreppa Langøy Kragerø	58 54.0594 009 31.2814	Iso R 4s	4,0	HIB på stang 4,0	2,6	1	R	0,0	- 360,0	Rundtlysende
052169 6	Kreppa Sundgårdsholmen Kragerø	58 54.0328 009 31.2750	Iso G 4s	4,0	HIB på stang 4,0	2,6	1	G	0,0	- 360,0	Rundtlysende
052171 6	Kreppa Bråtebåen Kragerø	58 53.7195 009 30.2246	Iso G 2s	4,0	HIB på stang 7,0	2,6					
052172 6	Kreppa Svanefflekken Kragerø	58 53.7087 009 30.1444	Iso R 2s	4,0	HIB på stang 4,0	2,6	1	R	0,0	- 360,0	Rundtlysende

Fyrnr. Kartnr.	Område Navn Beliggenhet	Posisjon	Karakter	Lys høyde [m]	Beskrivelse Høyde over grunnen [m]	Lysvidde R G W	Sektor - farge - retning - beskrivelse
052175 6	Kreppa Rydningen Kragerø	58 53.5479 009 29.5894	Iso G 2s	4,0	HIB på stang 6,0		1 G 0,0 - 360,0 Rundtlysende
052176 6	Kreppa Kalvetangen Kragerø	58 53.5043 009 29.3578	Iso R 2s	4,0	HIB på stang 8,0		1 R 0,0 - 360,0 Rundtlysende
052178 6	Kreppa Bjerkehue Kragerø	58 53.4189 009 28.8903	Iso R 4s	4,0	HIB på stang 6,5		1 R 0,0 - 360,0 Rundtlysende
052179 6	Gumøysund Haugland V Kragerø	58 53.2271 009 28.3218	Iso G 4s	5,0	HIB på stang 6,0		1 G 0,0 - 360,0 Rundtlysende
052187 6	Skiansund Vestre Skiansund Kragerø	58 53.0380 009 27.2659	Iso G 2s	4,0	HIB på stang 6,0		1 G 0,0 - 360,0 Rundtlysende
052216 6	Bærøyfjorden Drengskåtbåen Kragerø	58 53.6933 009 25.7491	Iso R 4s	5,2	HIB på stang 7,2		1 R 0,0 - 360,0 Rundtlysende
052217 6	Helle Lovisenbergsundet Kragerø	58 54.1480 009 25.4421	Iso G 2s	5,5	HIB på stang 9,3		1 G 0,0 - 360,0 Rundtlysende
052218 6	Helle Lovisenbergsundet vest Lovisenbergsundet	58 54.2034 009 25.1715	Iso R 2s	5,5	HIB på stang 3,5		1 R 0,0 - 360,0 Rundtlysende
052400 6	Jomfrulandsrenna Slepa Jomfruland	58 53.2008 009 37.3556	FI R 3s	9,8	Lanterne på stang 0,0		1 R 0,0 - 360,0 Rundtlysende
052500 6	Jomfrulandsrenna Jomfruland Midt på øya	58 51.9064 009 35.7822	FFI W 15s	48,0	Fyrbygning med tårn 31,0		1 W 0,0 - 360,0 Rundtlysende.
052600 6	Jomfrulandsrenna Djupodden Jomfruland	58 51.2668 009 34.5060	Iso W 4s	12,0	Lanterne på stang 0,0		1 W 43,0 - 49,0 Overrett med Jomfruland fyr i retning 046
						Overrett med: 052600 Retning: 46,0 Beskrivelse:	
						Overrett med: 052500 Retning: 46,0 Beskrivelse:	

Fyrnr. Kartnr.	Område Navn Beliggenhet	Posisjon	Karakter	Lys høyde [m]	Beskrivelse Høyde over grunnen [m]	Lysvidde R G W	Sektor - farge - retning - beskrivelse
053000 6	Kragerøfjorden Knubbehausen Stanggapets v side	58 48.8672 009 28.7074	FI WRG 5s	12,0	Lyktehus 14,0	4,9 4,9 6,2	1 R 33,1 - 42,5 Fra 273m SØ av Rødrøbrottet stang. Til 147m SØ av Rødrøbrottet stang.
							2 G 42,5 - 165,5 Til 165m Ø av Strømtangen FA, klar Ø av Stangskjær varde
							3 R 165,5 - 168,8 Til 320m Ø av Stamtangen FA, klar Ø av R-stake ved Stangskjær
							4 W 168,8 - 181,8 Til 255m V av Rødskjær, klar V av Fjordboen G-stake
							5 G 181,8 - 259,7 Til 1395m S av Skadden sydspiss og klar S av 4m Måkeholmhausen
							6 R 259,7 - 278,0 Til 2606m S av Skadden sydspiss, klar N av Revet og Knubbehausen G-stake
							7 G 278,0 - 326,2 Til klar SV aa Jomfrulandsrevet sydmerke
							8 W 326,2 - 33,1 Til 268m SØ av Rørøybrottet stang,
						Racon Signal: Type:	Morsetean Morsetean K m/uttreknina 0.88 n.mil ITOFAR
053001 6	Kragerøfjorden Stangbåen Stanggapets ø side	58 48.8527 009 28.9216	Iso G 2s	12,0	HIB på søyle 20,3	3,5	1 G 0,0 - 360,0 Rundtlysende
053003 6	Kragerøfjorden Vestre Fjordbåen På Vestre Fjordbåen	58 49.1593 009 28.7809	Iso G 4s	10,0	HIB på søyle 18,6	3,5	1 G 0,0 - 360,0 Rundtlysende
053004 6	Kragerøfjorden Stangskjæret Øst av Stangskjæret	58 49.2382 009 28.5244	Iso R 4s	10,0	HIB på søyle 20,8	3,5	1 R 0,0 - 360,0 Rundtlysende
053061 6	Stølefjorden Fengesholmen Kragerø	58 49.1857 009 27.2476	Iso G 4s	4,0	HIB på stang 5,5	2,6	1 G 0,0 - 360,0 Rundtlysende
053063 6	Portørgapet Nordre Teineholmen Kragerø	58 48.6483 009 26.5983	Iso G 2s	4,0	HIB på stang 4,5	2,6	1 G 0,0 - 360,0 Rundtlysende
053064 6	Portør Gapet Bringeberholmen Kragerø	58 48.5218 009 26.4506	Iso R 2s	4,0	HIB på stang 6,0	2,6	1 R 0,0 - 360,0 Rundtlysende
053065 6	Portør Gapet Dapholmane Kragerø	58 48.3691 009 26.2727	Iso G 4s	4,0	HIB på stang 5,5	2,6	1 G 0,0 - 360,0 Rundtlysende
053066 6	Portør Gapet Portør Kragerø	58 48.3659 009 26.2255	Iso R 4s	4,0	HIB på stang 5,0	2,6	1 R 0,0 - 360,0 Rundtlysende
053067 6	Portør Gapet Styrmannsholmen Kragerø	58 48.2149 009 26.1409	Iso G 2s	4,0	HIB på stang 9,0	2,6	1 G 0,0 - 360,0 Rundtlysende
053068 6	Portør Gapet Blekmyrholet Kragerø	58 48.2312 009 26.1099	Iso R 2s	4,0	HIB på stang 5,5	2,6	1 R 0,0 - 360,0 Rundtlysende

Fyrnr. Kartnr.	Område Navn Beliggenhet	Posisjon	Karakter	Lys høyde [m]	Beskrivelse Høyde over grunnen [m]	Lysvidde R G W	Sektor - farge - retning - beskrivelse				
053072 6	Portør Gapet Terningen Kragerø	58 48.0977 009 26.0956	Iso R 4s	5,0	HIB på stang 8,5	2,6 0 0	1	R	0,0	- 360,0	Rundtlysende
053073 6	Portør Gapet Nordre Portørhunden Kragerø	58 47.9640 009 26.0187	Iso G 2s	5,0	HIB på stang 5,0	2,6 0 0	1	G	0,0	- 360,0	Rundtlysende
053074 6	Portør Gapet Portørløpet Kragerø	58 47.9848 009 25.9570	Iso R 2s	5,0	HIB på stang 8,2	2,6 0 0	1	R	0,0	- 360,0	Rundtlysende
053080 6	Portør Gapet Myrholmen Kragerø	58 48.1029 009 26.0385	Oc WRG 6s	10,5	Lyktehus på underbygning 8,5	1,8 1,8 2,3	1	G	4,4	- 9,1	Fra Nordre Portørhunden til klar V av Båen
							2	W	9,1	- 10,9	Fra klar V av Båen til kloss Ø av 4,9m grunne Ø av Larsholmen
							3	R	10,9	- 15,1	Fra Ø av 4,9m grunne Ø av Larsholmen til grunner SØ av Larsholmen
053100 6	Kragerøfjorden Strømtangen Fjordens V side	58 50.2027 009 27.8578	Oc WR 6s	7,6	Lyktehus på underbygning 8,8	4,3 0 0	2	W	322,9	- 346,4	Til inn over land ved rapen
053110 6	Kragerøfjorden Oksen Vest for Krikkholmen	58 50.4461 009 28.3141	Q W	0,0	Lanterne på stang med op* 4,8	0 0 0	1	W	0,0	- 360,0	Rundtlysende
053111 6	Kragerøfjorden Sjursholmbåen S for Store Krikkholmen	58 50.3571 009 28.7480	Oc G 4s	5,1	Lanterne på stang 6,6	0 3,5 0	1	G	0,0	- 360,0	Rundtlysende
053112 6	Kragerøfjorden Store Krikkholmbåen S for Store Krikkholmen	58 50.3689 009 28.8582	Oc R 4s	5,0	Lanterne på stang 6,6	3,3 0 0	1	R	0,0	- 360,0	Rundtlysende
053121 6	Kragerøfjorden Engelskmannen Ø for Hesttangen	58 50.3881 009 29.4539	Iso G 2s	4,7	Lanterne på stang 4,7	0 3,4 0	1	G	0,0	- 360,0	Rundtlysende
053132 6	Kragerøfjorden Korset S på Bråtøy	58 50.6241 009 30.6414	Oc R 4s	5,0	Lanterne på stang med op* 4,5	1,7 0 0	1	R	0,0	- 360,0	Rundtlysende
053140 6	Kragerøfjorden Evabåen SV for Bråtøy	58 50.6590 009 30.0558	VQ (6) W LFI 10s	5,1	Lanterne på stang 7,1	0 0 3,1	1	W	0,0	- 360,0	Rundtlysende
053152 6	Kragerøfjorden Jentebåen Ø for Ærøy	58 51.0376 009 29.8708	Iso R 2s	4,5	Lanterne på stang 5,0	3,2 0 0	1	R	0,0	- 360,0	Rundtlysende
053154 6	Kragerøfjorden Bjønnskjæra N for Ærøy	58 51.1358 009 29.6912	Oc R 4s	4,5	Lanterne på stang 6,1	3,3 0 0	1	R	0,0	- 360,0	Rundtlysende
053161 6	Kragerøfjorden Kaninholmen V i Åsvika	58 51.0405 009 28.1564	Oc G 4s	2,9	Lanterne på stang 2,0	0 3,5 0	1	G	0,0	- 360,0	Rundtlysende

Fyrnr. Kartnr.	Område Navn Beliggenhet	Posisjon	Karakter	Lys høyde [m]	Beskrivelse Høyde over grunnen [m]	Lysvidde R G W	Sektor - farge - retning - beskrivelse
053200 6	Kragerøfjorden Stavseng Skåtøy v side	58 51.0520 009 27.2363	Oc (2) WRG 8s	25,7	FL/NB 16,8	5,7 5,3 7,7	1 W 336,7 - 79,8 Fra kloss Ø av Strømtangen til N av Bjelkvik brygge.
							2 G 79,8 - 94,2 Til 70m N av nordligste stein Stabbestad, klar 3,1m grunne N av Skåtet.
							3 W 94,2 - 104,9 Til 481m S av Buttebåen lykt, klar S av Hammerbåen.
							4 R 104,9 - 110,2 Til 328m SV av Buttebåen lykt, Klar N av Hammerbåen.
							5 W 110,2 - 119,1 Til 56m SV av Saltneven.
053210 6	Kragerøfjorden Postmyr Sør av Postmyr	58 50.6265 009 28.0034	Fast WRG lvs	12,0	Lyktehus på søyle 19,3	2,8 2,8 2,8	1 G 341,6 - 345,6 FIXED GREEN - Fra 341,7 grader til 40m V av Stangbåen HIB
							2 G 345,6 - 346,1 OSCILLATING GREEN - Til 70m V av Stangbåen HIB
							3 W 346,1 - 347,1 FIXED WHITE - Til 66m Ø av Knubbhausen HIB
							4 R 347,1 - 347,6 OSCILLATING RED - Til 37m Ø av Knubbhausen HIB
							5 R 347,6 - 351,8 FIXED RED - Til 351,7 grader
053220 6	Kilsfjorden Hvittingbåen Øst av Hvittingbåen	58 51.0952 009 21.8143	Q (3) W 10s		LB	2,3	1 W 0,0 - 360,0 Rundtlysende
053242 6	Snekkevik Snekkevik, nedre På skjær i sjø u/Snekkevik	58 51.5867 009 17.9581	Oc R 6s	5,2	Lanterne på stang 4,7	8,8	1 R 0,0 - 360,0 Rundtlysende
053244 6	Snekkevik Snekkevik, øvre Snekkevik	58 51.5884 009 17.8968	Oc R 6s	9,7	Lanterne på stang 8,2	8,8	1 R 0,0 - 360,0 Rundtlysende
053291 6	Kragerø Saltneven Skåtøyroa	58 51.5330 009 26.1166	FI G 2s	4,5	HIB på stang 6,8	2,6	1 G 0,0 - 360,0 Rundtlysende
053292 6	Kragerø Skåtøyroa Skåtøyroa	58 51.5622 009 26.0662	FI R 2s	4,5	HIB på stang 6,8	2,6	1 R 0,0 - 360,0 Rundtlysende
053305 6	Kragerøfjorden Søndre Pelanbåen Skåtøysund	58 51.7243 009 26.5286	Iso G 2s	6,3	HIB på stang 7,6	0 3,4 0	1 G 0,0 - 360,0 Rundtlysende
053307 6	Kragrøfjorden Fanteholmane Skåtøysund	58 51.7737 009 28.5055	Oc G 4s	6,3	HIB på stang 7,9	0 1,5 0	1 G 0,0 - 360,0 Rundtlysende
053308 6	Kragerøfjorden Fantodden Skåtøysund	58 51.7764 009 28.6085	Oc R 4s	6,3	Lanterne på stang med op* 7,9	1,4 0 0	1 R 0,0 - 360,0 Rundtlysende
053600 6	Kragerøfjorden Hammerbåen På Hammerbåen	58 51.3528 009 25.2583	Oc WRG 4s	9,5	Lyktehus på søyle med IB 13,9	3,7 3,7 4,4	1 G 182,8 - 187,9 Til 30m Ø av Kragerø Havnefyr
							2 W 187,9 - 190,5 Til 43m V av Midfjordskjær, V av Midfjordskjær HIB
							3 R 190,5 - 289,9 Til 158m SSV av Rognholmen
							4 G 289,9 - 298,7 Til 88m SV av Postmyr lykt
							5 W 298,7 - 304,8 Til 140m NØ av Landvik (Skjørsvika)
							6 R 304,8 - 75,5 Til 60m N av Ø Svartskjær
							7 G 75,5 - 78,7 Til N av 9,2m grunne N av Svartskjær
							8 W 78,7 - 81,2 Til klar S av Hvittingbåen lysbøye
							9 R 81,2 - 182,8 Til 67m Ø av Vetten

Fyrnr. Kartnr.	Område Navn Beliggenhet	Posisjon	Karakter	Lys høyde [m]	Beskrivelse Høyde over grunnen [m]	Lysvidde R G W	Sektor - farge - retning - beskrivelse
053693 6	Hestfjord Tåtøy Kragørø	58 51.1812 009 22.5462	Iso G 2s	7,0	HIB på stang 3,0	3,5	1 G 0,0 - 360,0 Rundtlysende
053694 6	Kilsfjorden Kilsfjorden Midtfjordskjær	58 51.3747 009 20.2050	Iso R 2s	6,0	HIB på stang 6,0	3,5	1 R 0,0 - 360,0 Rundtlysande
053800 6	Kragørøfjorden Kragørø havnefyr Galeiodden	58 52.0083 009 25.4049	Oc (3) WRG 10s	8,5	Lyktheus på søyle med IB 8,5	2,6 2,6 3,2	1 R 120,0 - 172,9 Fra inn over Galeiodden til klar NØ av Stilnestangen 2 G 172,9 - 190,1 Til 237m Ø av Drengskåtbåen LA og klar Ø av 5m grunnen lenger sør 3 W 190,1 - 193,1 Til 66m NV av Skarholmane 4 R 193,1 - 301,4 Til mellom Gulholmen og V Nessundholmen 5 G 301,4 - 309,3 Til 30m Sv av Gulholmen 6 W 309,3 - 316,2 Til 33m NØ av Lille Furuholmen 7 R 316,2 - 27,1 Til 82m SØ av Tåtøykalven og klar Ø av Kragørøbåen
053803 6	Kragørøfjorden Midtfjordskjær NØ for Øya	58 52.1527 009 25.5998	Iso G 4s	6,3	HIB på stang 7,2	0 2 0	1 G 0,0 - 360,0 Rundtlysende
054300 6	Grønholmgapet Grønholmskjær Gapets N side	58 44.6490 009 19.4074	Oc WRG 6s	7,5	Lyktheus på stativ med IB 6,0	5,1 5,1 5,9	1 G 230,0 - 254,1 Fra Gjersnestagen til klar S av Pershausen 2 W 254,1 - 262,0 Til N av Gjersbåene 3 R 262,0 - 64,2 Til klar N av Flatholmene 4 G 64,2 - 70,3 Til klar N av Buviksugga 5 W 70,3 - 76,8 Til 35m S av S Kattholmen 6 R 76,8 - 95,8 Til inn over Kattholmen
054403 6	Risør Jektebåen Østerfjorden	58 43.8577 009 15.6024	Iso G 2s	5,5	HIB på stang 9,5	3,5	1 G 0,0 - 360,0 Rundtlysende
054506 6	Risør Stangholmen Stangholmgapet	58 42.5840 009 14.6204	Iso R 2s	8,0	HIB på stang	3,5	1 R 0,0 - 360,0 Rundtlysende
054507 6	Risør Risholmen, SV Stangholmgapet	58 42.6229 009 14.7089	Iso G 2s	7,0	HIB på stang 9,0	3,5	1 G 0,0 - 360,0 Rundtlysende
054600 6	Risør Store Furuøya Øyas nø pynt	58 41.9411 009 13.0277	Oc (2) WRG 8s	16,5	Lyktheus på underbygning 6,5	4,4 4,4 5,7	1 G 221,0 - 222,9 Fra 26m SØ av Bjørnskjær FL til 74m SØ av Bjørnskjær 2 W 222,9 - 226,0 Til 94m NV av Store Stangholmen 3 R 226,0 - 241,8 Til inn over Lille Taraldskjær 4 G 241,8 - 251,9 Til 154m S av Lille Taraldskjer 5 W 251,9 - 257,2 Til 140m N av Store Taraldskjer 6 R 257,2 - 265,5 Til inn over Store Taraldskjer 7 G 265,5 - 272,2 Til 105m S av Store Taraldskjer 8 W 272,2 - 279,9 Til klar N av Tarhaldskjerrumpa 9 R 279,9 - 307,2 Til over Ytre Furuholmen

Fyrnr. Kartnr.	Område Navn Beliggenhet	Posisjon	Karakter	Lys høyde [m]	Beskrivelse Høyde over grunnen [m]	Lysvidde R G W	Sektor - farge - retning - beskrivelse
055000 6	Risør Bjørnskjær Bjørnskjær	58 42.6274 009 14.1250	Oc (3) WRG 10s	9,0	Lyktehus på underb.m/IB 6,5	1 1 1,3	1 G 156,7 - 209,2 Fra inn over land V av Flisvik til klar SØ av Flisebåen stang 2 W 209,2 - 214,3 Til klar NV av stang N av Skibholmen 3 R 214,3 - 8,0 Til NV av Lille Taraldskjær. MERK grensen går over flere grunner 4 G 8,0 - 22,2 Til klar V av Mariasbåen stang 5 W 22,2 - 39,3 Til klar SØ av Såta stang 6 R 39,3 - 100,6 Til inn over land ved Randvik
055402 6	Risør Buviksugga Risør Havn	58 43.7647 009 14.9531	Iso R 2s	5,5	HIB på stang 9,5	3,4	1 R 0,0 - 360,0 Rundtlysende
055404 6	Risør Skomakerskjæret Risør havn	58 43.4598 009 14.8092	Iso R 4s	5,5	HIB på stang 8,5	3,4	1 R 0,0 - 360,0 Rundtlysende
055405 6	Risør Midtskjær Risør	58 43.3829 009 14.8553	Iso G 4s	5,5	HIB på stang 5,5	3,5	1 G 0,0 - 360,0 Rundtlysende
055410 6	Risør Havsnes Nordfjorden	58 44.3291 009 09.5539	Iso W 2s	4,5	HIB på stang 4,0	3,5	1 G 0,0 - 360,0 Rundtlysende
055450 6	Risør Holmen På bølegebryter	58 43.2660 009 14.4637	Fast WRG lvs	9,5	Lyktehus med IB 6,5	2,46 2,46 2,46	1 G 346,3 - 349,8 FAST GRØNN. Fra inn ved Risholmen til 8m V av Risholmen SV HIB og klar V av 3 meters Båen 2 G 349,8 - 350,7 OSCILLERENDE GRØNN. Til 29m V av Risholmen SV HIB 3 W 350,7 - 351,8 FAST HVIT. Til 30m Ø av Stangholmen HIB og klar Ø av Håøybåen 4 R 351,8 - 352,6 OSCILLERENDE RØD. Til 8m Ø av Stangholmen HIB 5 R 352,6 - 356,4 FAST RØD. Til inn over Stangholmen
056000 6	Risør Buviksugga Østerfjorden	58 43.7780 009 14.9184	FI (2) W 5s	7,0	LA/SC 0,0	2,2	1 W 0,0 - 360,0 Rundtlysende.
056200 7	Lyngør Østregapet Ø av Terneskjær	58 38.6778 009 09.4851	Oc WRG 6s	10,5	Lyktehus på søyle 14,6	2,6 2,6 3,2	1 G 70,3 - 83,0 Fra mellom Gåsholmen og Odden stang, til klar N av 4,8m grunne NV av Terneskjæra 2 W 83,0 - 86,5 Til klar SV av 3,2m grunne SV av Teistholmen 3 R 86,5 - 103,5 Til inn over Teistholmen og NØ av 5,4m grunnen SØ av Teistholmen 4 G 103,5 - 238,9 Til klar S av Hogget 5 W 238,9 - 240,8 Til klar N av 8,8m grunne ØSØ av Lille Snerte 6 R 240,8 - 27,2 Til inn over Vestre Flatskjæra 7 G 27,2 - 48,0 Til klar N av Kjøholmen 8 W 48,0 - 49,0 Til klar S av 5,6m S av Terneskjæra 9 R 49,0 - 70,3 Til førstnevnte grense
056208 6	Lyngør Munkene, Ø Sild	58 39.8515 009 11.9351	Iso R 4s	7,0	HIB på stang 8,2	3,5	1 R 0,0 - 360,0 Rundtlysende

Fyrnr. Kartnr.	Område Navn Beliggenhet	Posisjon	Karakter	Lys høyde [m]	Beskrivelse Høyde over grunnen [m]	Lysvidde R G W	Sektor - farge - retning - beskrivelse				
056209 6	Lyngør Sildskjær Sild	58 39.8178 009 12.1631	Iso G 4s	7,0	HIB på stang 10,0	3,5	1	G	0,0	- 360,0	Rundtlysende
056213 7	Lyngør Grasholmbåen Risøya	58 39.3127 009 09.9749	Iso G 4s	4,5	HIB på stang 5,5	3,5	1	G	0,0	- 360,0	Rundtlysende
056214 7	Lyngør Danehavn, S Risøya	58 39.3898 009 10.0544	Iso R 4s	4,5	HIB på stang	3,5	1	R	0,0	- 360,0	Rundtlysende
056215 7	Lyngør Risholmene, N Risøya	58 39.1065 009 09.4506	Iso G 2s	5,0	HIB på stang 7,5	3,5	1	G	0,0	- 360,0	Rundtlysende
056500 7	Lyngørleia Lyngør På Terneskjær ø innløp	58 38.5441 009 09.0982	Iso RG 6s	6,5	Lyktehus på stativ 7,0	4,7 4,4	1	R	235,0	- 244,6	Fra inn over Terneskjærbåene till 171m N av Gjevingstangholmen båke.
							2	G	244,6	- 43,7	Til 76m NV av landet på Kjeholmen.
							3	R	43,7	- 52,8	Til midt i Lyngørsundet.
							4	G	52,8	- 60,5	Til inn over land på Odden.
056516 7	Lyngør Gjevang Lyngørleia	58 38.8072 009 08.2728	Iso R 2s	4,5	HIB på stang	3,4	1	R	0,0	- 360,0	Rundtlysende
056517 7	Gjeving Nipholmen Vest av Nipholmen	58 38.5980 009 07.4477	Oc G 4s	4,5	HIB på stang 7,9	3,4	1	G	0,0	- 360,0	Rundtlysende
056518 7	Gjeving Mannholmen Ø av Manneholmen	58 38.5935 009 07.4143	Oc R 4s	4,5	HIB på stang 7,1	1,5	1	R	0,0	- 360,0	Rundtlysende
056519 7	Gjeving Lille Mannholmene Ved Lille Mannholmene	58 38.5919 009 07.2079	Iso G 2s	4,5	HIB på stang 7,1	1,4	1	G	0,0	- 360,0	Rundtlysende
056600 7	Lyngørleia Lyngør Kjeholmens s pynt	58 38.1473 009 08.8988	FFI W 60s	21,3	Fyrbygning med tårn 16,9	14	1	W	0,0	- 360,0	
056700 7	Lyngørleia Brenningsholmen Holmens SØ side	58 38.3999 009 07.1910	Oc WRG 6s	11,4	FL/NB 3,5	7,9 7,5 10,3	1	R	236,6	- 237,2	Fra inn mot Risøya till 28m NV av Grasholmen jernstang.
							2	W	237,2	- 342,0	Til 65 m Ø av Steinsøy, klar Ø av BY-stake.
							3	G	342,0	- 45,1	Til 96m NV av Steinsøy.
							4	R	45,1	- 55,7	Til inn mot søndre Tøkersfjellskjær.
							Overrett med:		056800		
							Retning:		251,0		
							Beskrivelse:				
056721 7	Lyngør Steinsodden Lyngør	58 38.1368 009 07.3114	Iso G 4s	8,5	HIB på stang	2,7	1	G	0,0	- 360,0	Rundtlysende

Fyrnr. Kartnr.	Område Navn Beliggenhet	Posisjon	Karakter	Lys høyde [m]	Beskrivelse Høyde over grunnen [m]	Lysvidde R G W	Sektor - farge - retning - beskrivelse				
056722 7	Lyngør Brenningsholmen Lyngørleia	58 38.3878 009 07.1997	Iso R 4s	4,9	HIB på stang 7,2	3,5	1	R	0,0	- 360,0	Rundtlysende
056723 7	Lyngør Lille Pæra Lyngørleia	58 37.6279 009 05.4735	Iso G 2s	5,0	HIB på stang 7,0	3,3	1	G	0,0	- 360,0	Rundtlysende
056724 7	Lyngør Hellersøybåen Lyngørleia	58 38.1417 009 06.5496	Iso R 2s	5,0	HIB på stang	3,4	1	R	0,0	- 360,0	Rundtlysende
056725 7	Tvedestrand Løktene Lyngør	58 37.2248 009 04.2868	Iso G 4s	4,5	HIB på stang 9,0	2,7	1	G	0,0	- 360,0	Rundtlysende
056726 7	Lyngør Ruholmen Lyngørleia	58 37.2099 009 04.1834	Iso R 4s	5,0	HIB på stang 9,8	3,5	1	R	0,0	- 360,0	Rundtlysende
056728 7	Tvedestrand Jonsholmene Lyngørleia	58 36.8163 009 03.3249	Iso R 2s	4,8	HIB på stang 7,1	2,5	1	R	0,0	- 360,0	Rundtlysende
056800 7	Lyngørleia Tøkersfjell På Tøkersfjell	58 38.2819 009 06.5300	Oc (2) W 8s	21,4	Lyktehus 3,0	5,7	1	W	247,8	- 253,7	Sterkest i overrettlinjen, 251.0 grader med 056700 Brenningsholmen lykt.
											Overrett med: 056700 Retning: 251,0 Beskrivelse:
057127 7	Tvedestrand Store Bastholmen Bastholmsundet	58 36.2897 009 02.6360	Iso G 2s	4,8	HIB på stang 7,3	2,6	1	G	0,0	- 360,0	Rundtlysende
057129 7	Tvedestrand Fjordbåen Sandøy	58 36.0580 009 02.5466	Iso G 4s	4,8	HIB på stang 8,3	2,7	1	G	0,0	- 360,0	Rundtlysende
057131 7	Tvedestrand Kårholmbåen Sandøy	58 35.8691 009 02.5508	Iso G 2s	5,0	HIB på stang 8,2	2,6	1	G	0,0	- 360,0	Rundtlysende
057132 7	Tvedestrand Borøytangen Sandøya	58 35.8166 009 02.3049	Iso R 2s	4,8	HIB på stang 7,6	2,5	1	R	0,0	- 360,0	Rundtlysende
057133 7	Tvedestrand Bekkvika, NØ Sandøy	58 35.9530 009 02.9447	FI G 3s	4,5	HIB på stang	2,4	1	G	0,0	- 360,0	Rundtlysende
057134 7	Tvedestrand Småholmene Sandøy	58 36.0032 009 03.0970	FI R 3s	4,5	HIB på stang	2,3	1	R	0,0	- 360,0	Rundtlysende

Fyrnr. Kartnr.	Område Navn Beliggenhet	Posisjon	Karakter	Lys høyde [m]	Beskrivelse Høyde over grunnen [m]	Lysvidde R G W	Sektor - farge - retning - beskrivelse
057300 7	Lyngørleia Gjesøyskjær Bastholmsundet	58 36.3017 009 02.5564	Oc WRG 6s	7,5	Lyktehus 6,5	4,1 4,1 4,9	1 R 195,3 - 219,5 Fra inn på Langesand til 34m SØ av Jonsholmene HIB og klar SØ av 5,8m grunne 2 G 219,5 - 223,7 Til klar SØ av 6,5m grunne Ø av Johnsholmene og NØ av vestre Askerøya 3 W 223,7 - 225,0 Til klar NNV av 6,9m grunne NØ av Oksevika og 24m NV av vestre Askerøya 4 R 225,0 - 35,1 Til inn over Borøytangen
057341 7	Tvedestrand Havefjorden Hagefjorden	58 34.8926 009 01.6635	Iso G 4s	4,5	HIB på stang	2,7	1 G 0,0 - 360,0 Rundtlysende
057900 7	Tvedestrand Ytre Møkkalasset Ytre Møkkalasset	58 32.4274 009 00.1955	Iso WRG 6s	17,1	Rødt tårn m/1 hvitt belte 17,2	3,6 3,6 4,7	1 G 156,9 - 161,2 Til Klar Ø av Fjordbåen til 191m Ø av Teineskjæra 2 W 161,2 - 169,3 Til 51m Ø av Teineskjæra 3 R 169,3 - 236,6 Til SØ av Vestre Kjerkegrunnen 4 G 236,6 - 268,6 Til S av Langvikbåene 5 W 268,6 - 317,0 Til klar NØ av Steinmolen 6 R 317,0 - 351,1 Til 490m Ø av Målen 7 G 351,1 - 61,2 Til inn over Indre Møkkalasset
058200 7	Tvedestrand Tverrdalsøya På Holmesundsodden	58 33.3651 009 00.0820	Iso R 2s	7,0	Lyktehus på stativ med IB 5,5	5,8	1 R 0,0 - 360,0 Rundtlysende
058342 7	Tvedestrand Bjørholmen Hagefjorden	58 34.0963 009 01.1402	Iso R 2s	4,5	HIB på stang	2,6	1 R 0,0 - 360,0 Rundtlysende
058343 7	Tvedestrand Risholmgrunnen Hagefjorden	58 34.4412 009 01.7638	Iso G 2s	4,8	HIB på stang 7,1	2,6	1 G 0,0 - 360,0 Rundtlysende
058344 7	Tvedestrand Oksefjorden Kilsund	58 33.6375 009 00.3015	Iso R 4s	4,5	HIB på stang	2,6	1 R 0,0 - 360,0 Rundtlysende
058345 7	Tvedestrand Buskjærsteinen Kilsund	58 33.6320 009 00.7353	Iso G 4s	5,3	HIB på stang 7,9	2,7	1 G 0,0 - 360,0 Rundtlysende
058347 7	Tvedestrand Klåholmen Kilsund	58 33.1925 009 00.0678	Iso G 2s	4,5	HIB på stang 7,3	2,8	1 G 0,0 - 360,0 Rundtlysende
058348 7	Kilsund Kilsundet Arendal	58 33.0207 008 59.5698	FI R 2s	6,0	HIB på stang 5,8	2,4	1 R 0,0 - 360,0 Rundtlysende
058350 7	Kilsund Kvaknesbåen Arendal	58 33.0854 008 59.7141	Iso W 2s	6,0	HIB på stang 8,0	3,7	1 W 0,0 - 360,0 Rundtlysende
058501 7	Tvedestrand Ringen Oksefjorden	58 34.2195 008 59.8576	Iso G 2s	4,5	HIB på stang 4,0	2,7	1 G 0,0 - 360,0 Rundtlysende

Fyrnr. Kartnr.	Område Navn Beliggenhet	Posisjon	Karakter	Lys høyde [m]	Beskrivelse Høyde over grunnen [m]	Lysvidde R G W	Sektor - farge - retning - beskrivelse
058502 7	Oksefjorden Garpvollpynten Tvedestrand	58 34.3343 008 59.5610	Iso R 2s	4,5	HIB på stang 3,5	2,1 2,8 2,1	1 R 0,0 - 360,0 Rundtlysende
058503 7	Tvedestrand Groviktangen Oksefjord	58 35.0342 008 59.3087	Iso G 4s	4,5	HIB på stang 4,0	2,8 2,8 2,1	1 G 0,0 - 360,0 Rundtlysende
058504 7	Trivikspynten Trivikspynten, flytebrg Tvedestrandsfjorden	58 34.8170 008 59.2560	Fast R lys	2,0	LA/SC 1,5	1,4 1,4 1,4	1 R 0,0 - 360,0 Rundtlysende
058505 7	Tvedestrand Saltnes Tvedsestrandsfjorden	58 35.4351 008 58.4855	Iso G 2s	4,5		2,7 2,7 2,7	1 G 0,0 - 360,0 Rundtlysende
058506 7	Tvedestrand Skilsteinen, N Nord av Skilsteinen	58 35.3973 008 58.1365	Iso R 2s	4,5		2,1 2,1 2,1	1 R 0,0 - 360,0 Rundtlysende
058607 7	Tvedestrand Knutsvikbåen Tvedestrandsfjorden	58 35.6273 008 58.2336	Iso G 4s	4,5		2,8 2,8 2,8	1 G 0,0 - 360,0 Rundtlysende
058608 7	Tvedestrand Nuholmen Tvedestrandsfjorden	58 35.8229 008 58.0340	Iso R 4s	4,5	HIB på stang 4,5	2,2 2,2 2,2	
058622 7	Tvedestrand Hestøya, N Tvedestrandsfjorden	58 36.1600 008 57.7897	FI R 3s	4,5	HIB på stang 4,5	1,9 1,9 1,9	
058623 7	Tvedestrand Furesund Tvedestrandsfjorden	58 36.1604 008 57.6469	FI G 3s	4,5	HIB på stang 4,5	2,4 2,4 2,4	
058624 7	Tvedestrand Fjerdingskjærbåen Tvedestrandsfjorden	58 36.3850 008 57.0435	FI R 3s	4,5	HIB på stang 4,5	1,9 1,9 1,9	
058909 7	Tvedestrand Furøybåen Tvedestrandsfjorden	58 35.7955 008 57.4175	Iso G 2s			2,7 2,7 2,7	
058911 7	Tvedestrand Furøya, SV Tvedestrandsfjorden	58 35.8301 008 57.0035	Iso G 4s	4,5	HIB på stang 8,0	2,8 2,8 2,8	
058912 7	Tvedestrand Tvibolten Tvedestrandsfjorden	58 35.7495 008 57.0594	Iso R 4s	4,5		2,2 2,2 2,2	1 R 0,0 - 360,0 Rundtlysende
059313 7	Tvedestrand Råkenestangen Tvedestrandsfjorden	58 36.5128 008 56.8356	Iso G 2s	4,5	HIB på stang 7,5	2,7 2,7 2,7	

Fyrnr. Kartnr.	Område Navn Beliggenhet	Posisjon	Karakter	Lys høyde [m]	Beskrivelse Høyde over grunnen [m]	Lysvidde R G W	Sektor - farge - retning - beskrivelse				
059314 7	Tvedestrand Svensskott, S Tvedestrandsfjorden	58 36.4556 008 56.4984	Iso R 2s	4,5	HIB på stang 4,5	2,1 2,1 2,1	1	R	0,0	- 360,0	Rundtlysende
059316 7	Tvedestrand Tangen Tvedestrand	58 37.2046 008 56.2250	Iso R 4s	4,5	HIB/SC	0,9 0,9 0,9	1	R	0,0	- 360,0	Rundtlysende
059318 7	Tvedestrand Rundskjær Tvedestrandsfjorden	58 37.1544 008 56.8395	FI R 3s	4,5	6,5	1,9 1,9 1,9					
059952 7	Tvedestrand Teistholmbåen Kilsund	58 32.5465 008 59.5313	FI R 2s	7,0	HIB på stang	2,4 2,4 2,4	1	R	0,0	- 360,0	Rundtlysende
059953 7	Tvedestrand Møkkalasset, NV Kilsund	58 32.4816 008 59.6667	FI G 2s	6,0	HIB på stang	2,3 2,3 2,3	1	G	0,0	- 360,0	Rundtlysende
059954 7	Tvedestrand Renneskjær Kilsund	58 32.1527 008 59.2097	FI R 2s	7,0	HIB på stang 6,6	2,4 2,4 2,4	1	R	0,0	- 360,0	Rundtlysende
059955 7	Tvedestrand Kalvøybrotta, N Kilsund	58 32.1503 008 59.4283	FI G 2s	7,0	HIB på stang 10,5	2,2 2,2 2,2	1	G	0,0	- 360,0	Rundtlysende
059956 7	Arendal Raudsteinbåen Kilsund	58 31.9207 008 58.8435	FI R 2s	6,0	HIB på stang 11,5	2,4 2,4 2,4	1	R	0,0	- 360,0	Rundtlysende
059957 7	Arendal Romlingsbåene Romlingsbåene	58 31.4786 008 58.3477	FI G 2s	7,0	HIB på stang 8,8	2,2 2,2 2,2	1	G	0,0	- 360,0	Rundtlysende
059958 7	Arendal Støyda Tromøy, Ø	58 31.3155 008 57.8360	FI R 2s	6,0	HIB på stang 4,5	2,4 2,4 2,4	1	R	0,0	- 360,0	Rundtlysende
060000 7	Tromøysundet, Ø Bonden Ø innløp til Hasteinsundet	58 31.3554 008 59.1349	Oc (3) WRG 12s	14,0	Lyktehus på stativ med IB 7,5	4,7 4,7 6	1	W	68,5	- 75,0	fra N av Almebåen til 84m S av Skinnfelltangen
							2	R	75,0	- 84,1	Til 77m S av Vestre Romlingsbåene HIB
							3	G	84,1	- 229,2	Til klar SSØ av Kalvøybrotta
							4	W	229,2	- 237,7	Til klar N av Dalsgrunnen
							5	R	237,7	- 248,8	Til N av Måla NØ-kant
							6	G	248,8	- 39,7	Til inn over Flatskjera
							7	R	39,7	- 61,1	Til 176m N av Østre Svartskjær og N 20m kote nord av denne
							8	G	61,1	- 68,5	Til N av Almebåen
						Racon Signal: Type:					Morsetean Morsetean B m/utstrekning 1.0 n.mil FA
060002 7	Arendal Kalvøybrotta Bonden	58 31.7213 008 59.8110	Iso R 4s	2,0	Lysbøye	3,4 3,4 3,4	1	R	0,0	- 360,0	Rundtlysende

Fyrnr. Kartnr.	Område Navn Beliggenhet	Posisjon	Karakter	Lys høyde [m]	Beskrivelse Høyde over grunnen [m]	Lysvidde R G W	Sektor - farge - retning - beskrivelse				
060003 7	Arendal Molen, NØ Molen	58 31.7632 009 00.9359	Iso G 4s		Lysbøye	3	1	G	0,0	- 360,0	Rundtlysende
060004 7	Arendal Saltbåen Tromøy, NØ	58 31.5496 008 59.0715	Iso R 2s	7,0	HIB på stang 10,5	3,4	1	R	0,0	- 360,0	Rundtlysende
060006 7	Arendal Vestre Romlingsbåen Tromøy, Ø	58 31.3538 008 58.3343	Iso R 4s	7,0	HIB på stang 10,7	3,7	1	R	0,0	- 360,0	Rundtlysende
060200 7	Tromøysund Skinnfjellskjæret Skinnfjellskjæret	58 31.1378 008 57.1208	Oc WRG 4s	10,5	Lyktheus med IB 8,5	4,4 4,4 5,7	1	G	55,9	- 57,8	Til 21m NNV av Åmdalsøyra HIB
							2	W	57,8	- 58,9	Til 36m SSØ av land S av Nymo
							3	R	58,9	- 299,1	Til over Østre Svartskjær
							4	G	299,1	- 314,8	Til 112m SV av Svartskjærbaen stang
							5	W	314,8	- 318,3	Til klar Ø ved Ytre Torskehausen
							6	R	318,3	- 336,1	Til V av Østre Fladen
							7	G	336,1	- 345,1	Til Vestre Fladen
							8	W	345,1	- 350,0	Til 485m V av Rossbåen stang
							10	R	350,0	- 55,9	Til 33m NNV av Kjørvigpynten HIB
060400 7	Tromøysund Gitmertangen, S, øvre Gitmertangen	58 30.6249 008 56.7439	Oc (2) W 8s	26,5	FL/NB 3,0	5,3	1	W	218,6	- 224,6	Overrett med 060500 Gitmertangen, nedre i 221.6 grader.
											Overrett med: 060500
											Retning: 221,4
											Beskrivelse: Leder SØ av Raudsteinbåen 222/042 gr.
060500 7	Tromøysund Gitmertangen, nedre Gitmertangen	58 30.7180 008 56.9016	Oc W 6s	9,0	FL/NB 3,0	6,1	1	W	137,7	- 346,3	Fra klar NØ av Helgetangen til klar Ø av Rossbåen j.st.
											Overrett med: 060600
											Retning: 237,5
											Beskrivelse: Leder midt mellom Bonden og Saltbåen
060600 7	Tromøysund Gitmertangen, N øvre Gitmertangen	58 30.6498 008 56.6964	Oc W 6s	21,0	FL/NB 3,0	5,5	1	W	234,5	- 240,5	Overrett med Gitmertangen, nedre i 237.5 grader.
											Overrett med: 060500
											Retning: 237,5
											Beskrivelse: Leder midt mellom Bonden og Saltbåen
060912 7	Tromøy Kvitbergsbåen Hasteinsundet	58 30.6103 008 55.2943	Iso R 4s	7,5	HIB på stang	0,5	1	R	0,0	- 360,0	Rundtlysende
060913 7	Tromøysund Kjørvigpynten Tromøysund S side	58 30.5597 008 55.5473	Iso G 4s	7,5	HIB på stang 5,2	0,5	1	G	0,0	- 360,0	Rundtlysende

Fyrnr. Kartnr.	Område Navn Beliggenhet	Posisjon	Karakter	Lys høyde [m]	Beskrivelse Høyde over grunnen [m]	Lysvidde R G W	Sektor - farge - retning - beskrivelse				
060914 7	Arendal Buøyskjæra Eydehavn	58 30.1274 008 53.6324	Iso R 2s	8,5	HIB på stang 10,5	3,4 R G W	1	R	0,0	- 360,0	Rundtlysende
060915 7	Tromøysund s side Amdalsøyra Arendal	58 29.6959 008 52.7879	Oc G 4s	7,5	HIB på stang	1,5 R G W	1	G	0,0	- 360,0	Rundtlysende
060916 7	Arendal Frisøya Eydehavn	58 29.6175 008 52.3832	Iso R 4s	7,0	HIB på stang 7,0	4 R G W	1	R	0,0	- 360,0	Rundtlysende
060917 7	Arendal Sandstø Tromøysund	58 28.9699 008 51.0376	Iso G 2s	7,0	HIB på stang 8,5	3,3 R G W	1	G	0,0	- 360,0	Rundtlysende
061205 8	Arendal Småholmene Merdø	58 25.6298 008 47.2997	Iso G 4s	7,0	HIB på stang 6,0	1,5 R G W	1	G	0,0	- 360,0	Rundtlysende
061310 7	Innløpet til Arendal Tromøy bru På bro	58 28.2660 008 49.3607	Iso W 2s	29,0	Lanterne på stang 0,0	2,1 R G W	1	W	0,0	- 360,0	Rundtlysende
0614 0	Innløpet til Arendal Torungen Store Torungen	58 23.9291 008 47.4146		46,0	34,3	0 0 0 Racon Signal: Type:					Morsetean Morsetean T m/utstrekning 1.0 n.mil FA
061400 8	Innløpet til Arendal Torungen Store Torungen	58 23.9291 008 47.4146	FI W 20s	43,3	Hvitt tårn med belte 34,3	18,5 R G W		W	0,0	- 360,0	
061402 8	Innløpet til Arendal Store Torungen Store Torungen	58 24.0243 008 47.3755	Iso R 4s	7,0	HIB på stang 7,0	3,5 R G W	1	R	0,0	- 360,0	Rundtlysende
061504 8	Arendal Lille Torungen Lille Torungen	58 24.6810 008 47.6351	Iso R 2s	11,0	HIB på stang 9,0	3,9 R G W	1	R	0,0	- 360,0	Rundtlysende
061600 8	Innløpet til Arendal Merdø Øyas V pynt	58 25.4206 008 47.4815	Oc WRG 6s	3,0	Lyktehus 3,0	3,9 3,9 4,6	1 2 3 4 5	R G W R G	314,9 11,1 33,5 34,8 151,7	- 11,1 - 33,5 - 34,8 - 151,7 - 177,0	Fra mellom Hellebåene og Kanken stang til V av Mellombåen 6,3m grunne Til klar VNV av Spærholmene Til 95m SØ av Svartskjær HIB Til klar V av Småholmene HIB Til mellom Småholmene og Skuteholmen
						Overrett med: Retning: Beskrivelse:			061700 340,7		

Fyrr. Kartnr.	Område Navn Beliggenhet	Posisjon	Karakter	Lys høyde [m]	Beskrivelse Høyde over grunnen [m]	Lysvidde R G W	Sektor - farge - retning - beskrivelse				
061606 8	Arendal Havsøybråttet Havsøya	58 25.1282 008 46.8008	Iso R 4s	7,0	HIB på stang 9,0	3,5	1	R	0,0	- 360,0	Rundtlysende
061610 8	Arendal Havsøy nedre Havsøy	58 25.4043 008 46.6770	Iso W 2s	8,8	Lanterne på stativ 7,8	8,2	1	W	311,8	- 321,8	Fra 311,8 grader til 321,8 grader
061620 8	Arendal Havsøy øvre Havsøy	58 25.4967 008 46.5115	Iso W 2s	12,5	Lanterne på stativ 7,8	8,2	1	W	311,8	- 321,8	Fra retning 311,8 grader til retning 321,8
061700 8	Innløpet til Arendal Sandvigodden Hisøy, Ø	58 26.1729 008 46.9798	Oc (3) WRG 10s	14,3	Lyktehus 14,0	2,7 2,7 3,3	1 2 3 4	R G W R	169,4 350,1 357,5 0,8	- 350,1 - 357,5 - 0,8 - 5,8	Fra 32m V av Lille Skottholmen HIB til klar V av Kankene Til klar V av 6,3m grunne SV av Mellombåane Til 144m Ø av Havsøybråttet HIB Til inn over Karensolmen
061918 7	Arendal Taraldsnes Tromøysund	58 28.4369 008 49.6672	Iso R 2s	7,0	HIB på stang 6,0	1,4	1	R	0,0	- 360,0	Rundtlysende
062207 8	Arendal Håholmbåen Sandviga	58 25.9647 008 47.1671	Iso G 2s	7,0	HIB på stang 9,2	1,4	1	G	0,0	- 360,0	Rundtlysende
062408 8	Arendal Galten Galtesund	58 26.9653 008 46.6270	Iso R 4s	6,0	HIB på stang 9,0	1,5	1	R	0,0	- 360,0	Rundtlysende
062409 8	Arendal Lille Skottholmen Galtesund	58 26.9784 008 46.7298	Iso G 4s	6,0	HIB på stang 9,0	1,5	1	G	0,0	- 360,0	Rundtlysende
062500 8	Arendal Halvorsholmene Halvorsholmene	58 24.1349 008 45.5078	Oc (2) WRG 8s	17,5	Lyktehus med IB 6,5	6,8 6,8 7,8	1 2 3	G W R	238,0 267,8 273,1	- 267,8 - 273,1 - 238,0	Til klar S av Hågåsgrunnen Til 106m NNØ av Torungen Til Lille Torungen
062511 8	Innløpet til Arendal Kullskjæret Tromøysundet	58 27.4166 008 46.6641	Iso G 2s	6,5	HIB på stang 8,3	1,4	1	G	0,0	- 360,0	Rundtlysende
062513 8	Arendal Skilsøpynten N av Skilsøpynten	58 27.5750 008 46.8338	Iso G 4s	5,5	HIB på stang 9,0	3,4	1	G	0,0	- 360,0	Rundtlysende

Fyrnr. Kartnr.	Område Navn Beliggenhet	Posisjon	Karakter	Lys høyde [m]	Beskrivelse Høyde over grunnen [m]	Lysvidde R G W	Sektor - farge - retning - beskrivelse
063036 8	Arendal Svartskjer Spærholmene	58 23.3067 008 44.5578	Iso R 2s	7,0	HIB på stang 9,5	3,9	1 R 0,0 - 360,0 Rundtlysende
063037 8	Arendal Spærrumpa Spærholmene	58 23.0160 008 44.5380	Iso G 2s	7,0	HIB på stang 8,5	3,3	1 G 0,0 - 360,0 Rundtlysende
063038 8	Arendal Gjervoldsøy, S NØ av Klauskjæra	58 24.9911 008 44.4819	FI R 2s	4,5	HIB på stang 7,5	2,6	1 R 0,0 - 360,0 Rundtlysende
063039 8	Arendal Rødskjær SV av Rødskjær	58 24.8606 008 44.6285	FI G 2s	4,5	HIB på stang 7,5	2,2	1 G 0,0 - 360,0 Rundtlysende
063141 8	Grimstad Torskungene Fevik	58 21.6129 008 42.0568	Iso G 4s	7,0	HIB på stang 6,5	3,4	1 G 0,0 - 360,0 Rundtlysende
063142 8	Grimstad Østre Midtgrunnen Fevik	58 21.2943 008 41.0713	Iso R 4s	8,0	HIB på stang 14,0	3,5	1 R 0,0 - 360,0 Rundtlysende
063144 8	Grimstad Vestre Midtgrunnen Fevik	58 21.0580 008 40.4470	Iso R 2s	8,0	HIB på stang 11,0	3,4	1 R 0,0 - 360,0 Rundtlysende
063150 8	Fevik Hjelmen Arendal	58 21.7609 008 41.0515	Iso W 4s	7,5	lanterne på stang	1,8	W 0,0 - 360,0
063210 8	Grimstad Kvaløya, nedre Hesnes	58 20.4375 008 39.7580	Iso W 2s	15,0	Lanterne på søyle 13,0	8,2	1 W 217,9 - 227,9 Fra 217,9 til 227,9 grader.
063220 8	Grimstad Kvaløya, øvre Hesnes	58 20.3202 008 39.5502	Iso W 2s	25,0	Lanterne på stativ 7,0	8,2	1 W 217,9 - 227,9 Fra 217,9 grader til 227,9 grader.
063500 8	Grimstad Hesnessund, Ø Kvaløya NV pynt	58 20.5474 008 39.1722	Iso G 2s	3,8	Lyktehus 3,0	2,7	1 G 0,0 - 360,0 Rundtlysende
063584 8	Grimstad Gamlegabet Hesnes	58 20.1146 008 39.6373	Iso R 4s	8,0	HIB på stang	4	1 R 0,0 - 360,0 Rundtlysende

Fyrnr. Kartnr.	Område Navn Beliggenhet	Posisjon	Karakter	Lys høyde [m]	Beskrivelse Høyde over grunnen [m]	Lysvidde R G W	Sektor - farge - retning - beskrivelse
063585 8	Grimstad Tønneholmen Hesnes	58 20.0252 008 39.8171	Iso G 4s	8,0	HIB på stang 11,0	3,4	1 G 0,0 - 360,0 Rundtlysende
063846 8	Grimstad Sundholmen Hesnes	58 20.3526 008 38.6663	Iso R 4s	6,0	HIB på stang 5,5	2,7	1 R 0,0 - 360,0 Rundtlysende
063847 8	Grimstad Gummerspynten Hesnes	58 20.3154 008 38.7407	Iso G 4s	4,5	HIB på stang	2,7	1 G 0,0 - 360,0 Rundtlysende
063848 8	Grimstad Orholmen, Ø Hesnes	58 20.2254 008 38.4452	Iso R 2s	7,0	HIB på stang 9,0	2,6	1 R 0,0 - 360,0 Rundtlysende
063849 8	Grimstad Hesnessund, V Hesnes	58 20.1770 008 38.4858	Iso G 2s	4,5	HIB på stang 5,0	2,6	1 G 0,0 - 360,0 Rundtlysende
063900 8	Arendal - Grimstad Hesnesbregen Hesnesbregen	58 18.4567 008 39.4820	Iso R 2s	16,0	Lanterne på stativ 14,0	7,3	1 R 0,0 - 360,0 Rundtlysende
064001 8	Grimstad Smørsundbåen Smørsund	58 19.6056 008 37.0995	Iso G 2s	7,0	LA/IB/SC 9,5	2,7	1 G 0,0 - 360,0 Rundtlysende
064002 8	Grimstad Steinen Smørsund	58 19.6554 008 36.9524	Iso R 2s	4,5	LA/IB/SC 7,5	2,7	1 R 0,0 - 360,0 Rundtlysende
064003 8	Grimstad Gulodden Smørsund	58 19.7635 008 36.7385	Iso G 4s	4,5	LA/IB/SC 7,5	2,8	1 G 0,0 - 360,0 Rundtlysende
064004 8	Grimstad Plada Smørsund	58 19.7112 008 36.7726	Iso R 4s	4,5	LA/IB/SC 4,5	2,7	1 R 0,0 - 360,0 Rundtlysende
064005 8	Grimstad Smørsund N av Iversholmen	58 19.7986 008 36.5231	Iso G 2s	4,5	LA/IB/SC 6,5	1,1	1 G 0,0 - 360,0 Rundtlysende
064006 8	Grimstad Iversholmen Smørsund	58 19.7615 008 36.5700	Iso R 2s	4,5	LA/IB/SC 7,5	1,1	1 R 0,0 - 360,0 Rundtlysende
064007 8	Grimstad Gråskjærbåen Smørsund	58 19.8348 008 36.4301	Iso G 4s	4,5	LA/IB/SC 9,0	1,1	1 G 0,0 - 360,0 Rundtlysende
064008 8	Grimstad Indre Maløya, NØ Smørsund	58 19.8703 008 36.3526	Iso R 2s	4,5	LA/IB/SC 7,0	1,1	1 R 0,0 - 360,0 Rundtlysende

Fyrnr. Kartnr.	Område Navn Beliggenhet	Posisjon	Karakter	Lys høyde [m]	Beskrivelse Høyde over grunnen [m]	Lysvidde R G W	Sektor - farge - retning - beskrivelse
064009 8	Grimstad Juska Smørsund	58 19.9106 008 36.3101	Iso G 2s	4,5	LA/IB/SC 8,0	1,1	1 G 0,0 - 360,0 Rundtlysende
064012 8	Grimstad Kuskjær Kuskjær	58 19.9989 008 36.1209	Iso R 4s	4,5	LA/IB/SC 7,5	1,1	1 R 0,0 - 360,0 Rundtlysende
064013 8	Grimstad Ulehauet N av Kuskjær	58 20.0554 008 36.0881	Iso G 4s	4,5	LA/IB/SC 7,5	1,1	1 G 0,0 - 360,0 Rundtlysende
064052 8	Grimstad Auseflaget Leiholmsundet	58 19.3693 008 37.0018	Iso R 4s	7,0	LA/IB/SC 11,5	2,7	1 R 0,0 - 360,0 Rundtlysende
064100 8	Grimstad Leiholmsundet, Ø Leiholmens N pynt	58 19.1570 008 36.6488	Oc WRG 6s	8,5	FL/IB/SC 7,5	2,1 2,1 2,9	1 G 39,8 - 254,4 Fra inn over Engholmen til klar SØ av Langholmgrunnen 2 W 254,4 - 258,5 Til 194m N av Kobbernaglen stang, klar N av indre Rossegrunnen. 3 R 258,5 - 268,3 Til over Kobbernaglen stang.
064154 8	Grimstad Leiholmsundet Leiholmsundet	58 19.0805 008 36.4005	Iso R 2s	4,5	LA/IB/SC 7,5	2,7	1 R 0,0 - 360,0 Rundtlysende
064155 8	Grimstad Lilleskjæret Leiholmsundet	58 19.0012 008 36.3515	Iso G 2s	4,5	LA/IB/SC	2,7	1 G 0,0 - 360,0 Rundtlysende
064156 8	Grimstad Leiholmsundet, V Leiholmsundet	58 18.9583 008 36.1594	Iso R 4s	4,5	LA/IB/SC 7,5	2,7	1 R 0,0 - 360,0 Rundtlysende
064157 8	Grimstad Galten Leiholmsundet	58 18.8210 008 35.7972	Iso G 4s	4,5	LA/IB/SC 3,0	2,8	1 G 0,0 - 360,0 Rundtlysende
065001 8	Grimstad Håkalbåen Rivingen	58 17.6185 008 35.8483	Iso G 4s	10,0	HIB på stang 11,8	3,4	1 G 0,0 - 360,0 Rundtlysende
065002 8	Grimstad Rivingdypet, V Rivingdypet	58 18.0253 008 34.9820	Iso R 2s	7,0	HIB på stativ 8,7	3,9	1 R 0,0 - 360,0 Rundtlysende
065030 8	Grimstad Fuglebåen Fuglebåen	58 18.4966 008 34.7475	Fast WRG lys	9,5	Lyktehus på søyle med IB 13,5	1,5 1,5 1,5	1 G 336,3 - 339,4 FAST GRØNN. Fra inn over Ryvingen til 38m V av Rivingdypet Ø HIB 2 G 339,4 - 340,3 OSCILLERENDE GRØNN. Til 98m V av skjær vest av Stangholmen 3 W 340,3 - 341,3 FAST HVIT. Til 58m Ø av Rivingdypet V HIB 4 R 341,3 - 342,3 OSCILLERENDE RØD. Til 42m Ø av Rivingdypet V HIB 5 R 342,3 - 346,4 FAST RØD. Til inn ved Rivingdypet skjær

Fyrnr. Kartnr.	Område Navn Beliggenhet	Posisjon	Karakter	Lys høyde [m]	Beskrivelse Høyde over grunnen [m]	Lysvidde R G W	Sektor - farge - retning - beskrivelse
065040 8	Grimstad Lille Mågeholmen Rivinggabet	58 18.0370 008 34.8662	Oc WRG 4s	10,5	Lyktehus	5,4	1 G 176,9 - 182,4 Fra 60m Ø av Fuglebåen HIB til 17m Ø av Østre Tvillingholmen
					6,5	5,4	2 W 182,4 - 184,7 Til 43m V av Flade Rivingen
						6,3	3 R 184,7 - 191,0 Til 10m kote V av Rivingen
							4 G 313,0 - 319,4 Fra klar SV av Håkallbåen til 55m SV av Stangholmen
							5 W 319,4 - 324,9 Til klar Ø av Grunnsletta
							6 R 324,9 - 331,8 Til klar Ø av Håbågrunnen
065103 8	Grimstad Rivingdypet, Ø Rivingdypet	58 18.0973 008 35.0683	Iso G 2s	7,0	HIB på stang		1 G 0,0 - 360,0 Rundtlysende
					10,0	3,4	
065105 8	Grimstad Rivingen Rivingen	58 18.2127 008 34.9895	Iso G 4s	7,0	HIB på stang		1 G 0,0 - 360,0 Rundtlysende
					10,7	3,4	
065106 8	Grimstad Østre Tvillingholmen Grimstad	58 18.9859 008 34.9111	Iso R 2s	6,0	HIB på stang	3,4	1 R 0,0 - 360,0 Rundtlysende
					9,0		
065107 8	Grimstad Helmersbåen Grimstad	58 19.5439 008 35.6024	Iso G 4s	6,5	HIB på stang	3,4	1 G 0,0 - 360,0 Rundtlysende
					8,8		
065108 8	Grimstad Vessøyhauet Grimstad	58 19.9182 008 35.6736	Iso R 6s	6,0	HIB på stang	4	1 R 0,0 - 360,0 Rundtlysende
					9,0		
065109 8	Grimstad Reveskjær Grimstad	58 19.7161 008 35.6680	Iso G 2s	6,0	HIB på stang	3,3	1 G 0,0 - 360,0 Rundtlysende
					10,0		
065110 8	Grimstad Fjordbåen Grimstad	58 19.1958 008 35.3674	Iso W 2s	6,0	HIB på stang		1 W 0,0 - 360,0 Rundtlysende
					10,0	4	
065124 8	Grimstad Vikkilen Vikkilen	58 21.1462 008 36.4649	Iso R 2s	4,5	HIB på stang	2,6	1 R 0,0 - 360,0 Rundtlysende
					7,5		
065211 8	Grimstad Risholmsundet, S Risholmsundet	58 18.3266 008 34.6662	Iso G 2s	4,5	HIB på stang	2,6	1 G 0,0 - 360,0 Rundtlysende
					6,5		
065212 8	Grimstad Risholmsundet, N Risholmsundet	58 18.3737 008 34.6397	Iso R 2s	5,0	HIB på stang	2,9	1 R 0,0 - 360,0 Rundtlysende
					9,5		
065413 8	Grimstad Risholmgrunnen Rivingen	58 18.2557 008 34.5460	Iso G 4s	4,5	HIB på stang	2,7	1 G 0,0 - 360,0 Rundtlysende
					9,0		
065415 8	Grimstad Jeppegrunnen Rivingen	58 18.0177 008 34.2601	Iso G 2s	4,5	HIB på stang	3,3	1 G 0,0 - 360,0 Rundtlysende
					8,6		

Fyrnr. Kartnr.	Område Navn Beliggenhet	Posisjon	Karakter	Lys høyde [m]	Beskrivelse Høyde over grunnen [m]	Lysvidde R G W	Sektor - farge - retning - beskrivelse
065614 8	Grimstad Nibbehausen Rivingen	58 17.6704 008 33.6911	Iso R 4s	8,0	HIB på stang 11,0	4 3,9 3,4	1 R 0,0 - 360,0 Rundtlysende
065616 8	Grimstad Hellene Helleskjær	58 16.9978 008 32.9825	Iso R 2s	8,0	HIB på stang 11,0	3,9 3,4	1 R 0,0 - 360,0 Rundtlysende
065617 8	Grimstad Vikletten Rivingen	58 17.7359 008 34.0866	Iso G 4s	7,0	HIB på stang 10,2	3,4	1 G 0,0 - 360,0 Rundtlysende
065618 8	Grimstad Prestholmen Homborsund	58 16.4024 008 32.2633	Iso R 4s	8,0	HIB på stang 10,0	4 3,4	1 R 0,0 - 360,0 Rundtlysende
066500 8	Homborsund Homborsund St. Grønningens s pynt	58 15.2351 008 31.7723	FFI(4) W 60s	22,3	Fyrbygning med tårn 20,1	14,5	1 W 0,0 - 360,0 Rundtlysende.
066600 8	Homborsund Havnespynten Dybesund N side	58 15.5401 008 30.9475	Oc WRG 6s	14,0	Lyktehus på underbygning 8,0	1,7 1,7 2,1	1 R 213,8 - 277,2 Fra inn over land på Homborside til over indre og ytre Vollebåen 3 G 277,2 - 310,7 Til 91m SØ av Homborsund fyr 4 W 310,7 - 312,6 Til 71m NØ av Grønningundbåen stang 5 R 312,6 - 119,3 Til inn over land på Havnespynten
066622 8	Grimstad Havnespynten Homborsund	58 15.5624 008 31.0254	Iso R 2s	6,5	HIB på stang 8,5	3,4	1 R 0,0 - 360,0 Rundtlysende
066719 8	Grimstad Måkhølmene Homborsund	58 15.7845 008 31.6348	Iso G 2s	7,0	HIB på stang 9,2	3,4	1 G 0,0 - 360,0 Rundtlysende
066723 8	Grimstad Sundholmen Homborsund	58 15.6006 008 30.6694	FI G 2s	5,4	HIB på stang 8,4	2,2	1 G 0,0 - 360,0 Rundtlysende
066724 8	Grimstad Dypesund Homborsund	58 15.6179 008 30.7305	FI R 2s	5,5	HIB på stang 7,7	2,1	1 R 0,0 - 360,0 Rundtlysende
066828 8	Grimstad Skarveskjær Homborsund	58 15.5359 008 29.8129	Iso R 4s	4,5	HIB på stang 6,4	2,6	1 R 0,0 - 360,0 Rundtlysende
066831 8	Grimstad Kongsholmrevet Homborsund	58 15.4459 008 29.5188	Iso G 4s	5,0	HIB på stang 9,3	2,8	1 G 0,0 - 360,0 Rundtlysende
067132 8	Grimstad Ålesøybåen Homborsund	58 15.2395 008 28.7976	Iso R 2s	6,5	HIB på stang 8,7	3,4	1 R 0,0 - 360,0 Rundtlysende
067133 8	Lillesand Skjoldbåen Auesøya	58 14.9171 008 28.4234	Iso G 2s	7,0	HIB på stang 7,0	3,3	1 G 0,0 - 360,0 Rundtlysende

Fyrnr. Kartnr.	Område Navn Beliggenhet	Posisjon	Karakter	Lys høyde [m]	Beskrivelse Høyde over grunnen [m]	Lysvidde R G W	Sektor - farge - retning - beskrivelse				
067235 8	Lillesand Aslaggen Ausegrunnene	58 14.2903 008 27.5757	Iso G 4s	8,0	HIB på stang 10,0	3,4	1	G	0,0	- 360,0	Rundtlysende
067236 8	Lillesand Havsteinbåen Auesgrunnene	58 14.0485 008 26.6639	Iso R 2s	11,2	HIB på stativ 15,9	3,9	1	R	0,0	- 360,0	Rundtlysende
067237 8	Lillesand Svertinggrunnen, N Ausegrunnene	58 13.6849 008 26.3454	Iso G 2s	10,0	HIB på stativ 13,0	3,4	1	G	0,0	- 360,0	Rundtlysende
067362 8	Lillesand Bergsøy SV pynt Bergsøya S	58 14.1161 008 24.9358	Iso R 2s	5,0	HIB på stang 8,0	2,7	1	R	0,0	- 360,0	Rundtlysende
067363 8	Lillesand Femtenfotsbåen Hummelsund	58 14.3552 008 25.3617	Iso G 2s	5,0	HIB på stang 9,5	2,7	1	G	0,0	- 360,0	Rundtlysende
067364 8	Lillesand Fugleholmflaket Ø på flaket	58 14.3272 008 26.4904	FI R 2s	7,0	HIB på stang 11,8	2,2	1	R	0,0	- 360,0	Rundtlysende
067365 8	Lillesand Havsteinen Ø på Havsteinen	58 14.2809 008 26.3894	FI G 2s	6,2	HIB på stang 7,2	2,3	1	G	0,0	- 360,0	Rundtlysende
067400 8	Lillesand Gåsa Gåsegrunnene	58 13.3492 008 28.2206	Iso W 4s	16,8	HIB på stativ	5	1	W	0,0	- 360,0	Rundtlysende
						Racon Signal: Type:	Morsetegn Morsetegn G m/utstreking 1.13 n.mil FA				
068100 8	Lillesand Indre Malmgrunnen	58 13.4298 008 25.4879	Oc WRG 6s	13,5	Lyktehus på underb.m/IB 16,0	4,8 4,8 6,2	1	R	23,7	- 38,0	Til 149 m SØ av Store Skjellholmen S stang
							2	G	38,0	- 132,7	Til 37m NØ av Sandgapet V
							3	W	132,7	- 133,4	Til 28m SV av Sandgapet Ø HIB
							4	R	133,4	- 255,6	Til klar S av 10m grunne s av Fjøsgrunnen
							5	G	255,6	- 260,5	Til klar S av Svertinggrunnene
							6	W	260,5	- 269,2	Til 185m N av Gåsa HIB
							7	R	269,2	- 291,1	Til klar SØ av Gåsegrunnene og Gjeslingene
							8	G	291,1	- 303,2	Til SSV av 11m grunne
							9	W	303,2	- 349,8	Til klar Ø av Nordbåne
							10	R	349,8	- 9,0	Til Nordbåen HIB
							11	G	9,0	- 23,7	Til 215m NV av langbåen HIB
068102 8	Lillesand Saltholmen Saltholmen	58 13.8845 008 24.3050	Iso R 4s	10,0	HIB på stang 3,0	3,5	1	R	0,0	- 360,0	Rundtlysende
068103 8	Lillesand Langøybåen Sandgabet	58 14.0485 008 24.2798	Iso G 4s	7,0	HIB på stang 8,8	3,5	1	G	0,0	- 360,0	Rundtlysende













Fyrnr. Kartnr.	Område Navn Beliggenhet	Posisjon	Karakter	Lys høyde [m]	Beskrivelse Høyde over grunnen [m]	Lysvidde R G W	Sektor - farge - retning - beskrivelse				
068104 8	Lillesand Sandgapet, V På Skauerøyas nordøst side.	58 14.2608 008 23.7219	Iso R 2s	7,5	HIB på stang 4,4	1 1,1 1,1	1	R	0,0	- 360,0	Rundtlysende
068105 8	Lillesand Sandgapet, Ø Midt på Langøyas vestsida.	58 14.2578 008 23.8688	Iso G 2s	7,5	HIB på stang	1,1 1,1 1,1	1	G	0,0	- 360,0	Rundtlysende
068106 8	Lillesand Gullholmskjæret Lillesand	58 14.5079 008 23.0926	Iso R 4s	5,0	HIB på stang 7,0	1,1 1,1 1,1	1	R	0,0	- 360,0	Rundtlysende
068107 8	Lillesand Risholmen Lillesand	58 14.5139 008 23.4627	Iso G 4s	5,0	HIB på stang 7,2	1,1 1,1 1,1	1	G	0,0	- 360,0	Rundtlysende
068200 8	Lillesand Bergsøya Bergsøy	58 14.2305 008 24.7791	Fast WRG lys	9,5	Lyktehus 6,5	3 3 3	1	G	3,6	- 5,7	FAST GRØNN. Fra 26m V av Langbåen HIB til klar V av 7,1 m grunne
							2	G	5,7	- 6,7	OSCILLERENDE GRØNN. Til klar V av 16m grunne
							3	W	6,7	- 10,8	FAST HVIT. Til 170m ØSØ av Skjeregrunnen HIB
							4	R	10,8	- 11,8	OSCILLERENDE RØD. Til 44 m ØSØ av Steinen HIB
							5	R	11,8	- 13,9	FAST RØD. Til 123 m VNV av Steinen HIB
068400 8	Brekkestø Reierskjær Reierskjær	58 11.6946 008 23.2784	FI WRG 5s	9,5	FL/SC 11,0	5,5 5,1 7,5	1	R	172,0	- 201,0	Fra inn på Saltviga til 296m Ø av Urholmgrunnen stang, Ø av Nebbgrunnen
							2	W	201,0	- 226,5	Til 254 m NV av Nordbåene stang.
							3	G	226,5	- 247,9	Til 301m NNV av Bregen stang og S av Gjeslingene.
							6	G	333,6	- 46,9	Til klar NV av Østre Hellegrunnen og 377 m NV av Hellene stang
							7	W	46,9	- 51,6	Til klar SØ av Værgrunnen og 197m SØ av Nødingen
							8	R	51,6	- 57,5	Til 180m SØ av Klubbholmbåen stang.
068453 8	Lillesand Nordbåen Justøya	58 12.4597 008 25.1977	Iso G 4s	10,0	HIB på stativ 12,5	3,4 3,4 3,4	1	G	0,0	- 360,0	Rundtlysende
068456 8	Lillesand Skjeregrunnen Justøya	58 11.2965 008 23.5414	Iso R 4s	10,0	HIB på stativ 14,0	4,3 4,3 4,3	1	R	0,0	- 360,0	Rundtlysende
068600 8	Brekkestø Brekkestø På Vragholmskjæret	58 11.4877 008 21.4929	Oc WRG 6s	5,0	Lyktehus på stativ 5,5	1,3 1,3 1,9	1	G	87,4	- 115,2	Fra kloss N av indre Ruholmen til inn over land SØ av Brekkestø
							2	G	262,7	- 287,5	Fra Lille Sandvikholmen til 70m SV av Hellene stang
							3	W	287,5	- 291,4	Til 74m NØ av Klubbholmbåen stang
							4	R	291,4	- 322,3	Til over Klubbholmen, klar NØ av lille Nødinggrunnen
068871 9	Brekkestø Makrellbåen V av Makrellbåen	58 10.6184 008 18.7373	Iso G 2s	6,5	HIB på stang 7,5	3,2 3,2 3,2	1	G	0,0	- 360,0	Rundtlysende
069111 9	Gamle Hellesund Tronderøyholmgrunnen Ytre Trønderøy	58 09.1231 008 18.6513	Iso G 4s	10,0	HIB på stativ 11,2	3,5 3,5 3,5	1	G	0,0	- 360,0	Rundtlysende

Fyrnr. Kartnr.	Område Navn Beliggenhet	Posisjon	Karakter	Lys høyde [m]	Beskrivelse Høyde over grunnen [m]	Lysvidde R G W	Sektor - farge - retning - beskrivelse
069112 g	Gamle Hellesund Vestre Jentene Ytre Tronderøy	58 09.0203 008 17.6495	Iso R 4s	10,5	HIB på stativ 15,5	4	1 R 0,0 - 360,0 Rundtlysende
069213 g	Gamle Hellesund Kvalsholmen Kvalsholmen	58 08.6481 008 16.8486	Iso G 2s	7,0	HIB på stativ 10,0	2,7	1 G 0,0 - 360,0 Rundtlysende
069214 g	Gamle Hellesund Kvalsholmbåen Kvalsholmen	58 08.6755 008 16.7597	Iso R 2s	7,0	HIB på stativ 10,0	2,5	1 R 0,0 - 360,0 Rundtlysende
069715 g	Gamle Hellesund Larsbåen På Larsbåen	58 08.2449 008 16.2902	Iso G 4s	7,0	HIB på stang 8,0	2,8	1 G 0,0 - 360,0 Rundtlysende
069716 g	Gamle Hellesund Lille Mågholmen Natvigtingen	58 08.4537 008 16.4518	Iso R 4s	10,0	HIB på stang 7,0	2,6	1 R 0,0 - 360,0 Rundtlysende
069818 g	Gamle Hellesund Nordre Spaknesskjær Natvigtingen	58 07.9385 008 15.5141	Iso R 2s	5,5	HIB på stang 6,5	2,5	1 R 0,0 - 360,0 Rundtlysende
069819 g	Gamle Hellesund Bjørnholmen Ramsøysundet	58 07.5545 008 14.9539	Iso G 4s	6,0	HIB på stang 7,7	3,3	1 G 0,0 - 360,0 Rundtlysende
069821 g	Gamle Hellesund Store Nibe Ramsøysund	58 07.2863 008 14.5635	FI G 2s	5,0	HIB på stang 7,5	2,2	1 G 0,0 - 360,0 Rundtlysende
069822 g	Gamle Hellesund Bjørnholmbåen Ramsøysundet	58 07.5829 008 14.7825	Iso R 4s	5,0	HIB på stang 10,0	3	1 R 0,0 - 360,0 Rundtlysende
069823 g	Kristiansand Simonsbåen Ytre Ulvøya	58 07.0881 008 14.3520	Iso G 2s	7,0	HIB på stang 9,0	3,3	1 G 0,0 - 360,0 Rundtlysende
069824 g	Gamle Hellesund Burvikbåen Vestre Hellelane	58 07.2337 008 14.2224	Iso R 2s	10,0	HIB på stativ 12,0	2,9	1 R 0,0 - 360,0 Rundtlysende
069825 g	Kristiansand Mågegrunnen Ytre Ulvøya	58 06.5537 008 13.7772	Iso G 4s	10,5	HIB på stativ 15,5	3,5	1 G 0,0 - 360,0 Rundtlysende
069826 g	Ytre Ulvøya Kåregrunnen Kristiansand	58 06.5201 008 13.5028	Iso R 4s	10,0	HIB på stativ 16,0	4	1 R 0,0 - 360,0 Rundtlysende
069828 g	Kristiansand Kjerringa Ytre Ulvøya	58 06.2891 008 12.4998	Iso R 2s	10,5	HIB på stativ 7,0	3,9	1 R 0,0 - 360,0 Rundtlysende

Fyrnr. Kartnr.	Område Navn Beliggenhet	Posisjon	Karakter	Lys høyde [m]	Beskrivelse Høyde over grunnen [m]	Lysvidde R G W	Sektor - farge - retning - beskrivelse
069900	Ramsøysund g Spaknesskjærane Sundets Ø side	58 07.9302 008 15.5950	Iso G 2s	5,5	Lyktheus på varde 5,5	2,6	1 G 0,0 - 360,0 Rundtlysende
070400	Kvåsefjorden g Ytre Hausene Grunnens S kant	58 04.6486 008 11.3294	Q (6) W LFI 15s	4,0	Lysbøye 0,0	5,9	1 W 0,0 - 360,0 Rundtlysende
070804	Kvåsefjorden g Tovebåen Toveboen	58 06.2469 008 09.5427	Iso R 2s	7,0	HIB på stang 9,0	3,4	1 R 0,0 - 360,0 Rundtlysende
070805	Kristiansand g Stanggapet Stanggapet	58 06.2466 008 08.2601	Iso G 4s	4,5	HIB på stang 10,2	3,5	1 G 0,0 - 360,0 Rundtlysende
070806	Kvåsefjorden g Stangodden Stanggapet	58 06.2447 008 08.6867	Iso R 4s	5,8	HIB på stang 9,6	3,5	1 R 0,0 - 360,0 Rundtlysende
070807	Kristiansand g Nordre Stokkholmbåen Randøysund	58 06.6546 008 06.6939	Iso G 2s	4,5	HIB på stang 9,7	2,7	1 G 0,0 - 360,0 Rundtlysende
070808	Kristiansand g Mannevigodden Randøysund	58 06.5640 008 06.8415	Iso R 2s	4,5	HIB på stang 8,8	2,5	1 R 0,0 - 360,0 Rundtlysende
071109	Kristiansand g Stokkholmane, N Stokken	58 06.8263 008 06.5239	Iso G 4s	4,5	HIB på stang 8,3	2,8	1 G 0,0 - 360,0 Rundtlysende
071111	Kristiansand g Vrengen, SV Vrengen	58 06.8824 008 06.4297	Iso G 2s	4,5	HIB på stang 10,4	2,7	1 G 0,0 - 360,0 Rundtlysende
071112	Kristiansand g Kirkevika, S Vrengen	58 06.8780 008 06.5328	Iso R 4s	4,5	HIB på stang 9,8	2,6	1 R 0,0 - 360,0 Rundtlysende
071113	Kristiansand g Stokken Stokken	58 06.8994 008 06.1337	Iso G 4s	4,5	HIB på stang 5,0	2,8	1 G 0,0 - 360,0 Rundtlysende
071114	Kristiansand g Martesodden Stokken	58 06.9317 008 06.2124	Iso R 4s	4,5	HIB på stang 7,3	2,6	1 R 0,0 - 360,0 Rundtlysende
071115	Kristiansand g Stokkenskjæret N av Stokkenskjæret	58 06.8855 008 06.0446	Iso G 2s	4,5	HIB på stang 7,3	2,7	1 G 0,0 - 360,0 Rundtlysende
071117	Kristiansand g Bakmannskjær Stokken	58 06.7416 008 05.7363	Iso G 4s	4,5	HIB på stang 6,6	2,7	1 G 0,0 - 360,0 Rundtlysende































Fyrnr. Kartnr.	Område Navn Beliggenhet	Posisjon	Karakter	Lys høyde [m]	Beskrivelse Høyde over grunnen [m]	Lysvidde R G W	Sektor - farge - retning - beskrivelse				
071518 g	Kristiansand Herøy, S Sør av Herøya	58 06.6269 008 05.3759	Iso R 2s	4,5	HIB på stang 8,8	2,5	1	R	0,0	- 360,0	Rundtlysende
071519 g	Kristiansand Ledholmen Ledholmen	58 06.5599 008 05.2568	Iso G 2s	5,0	HIB på stang 3,0	2,7	1	G	0,0	- 360,0	Rundtlysende
071521 g	Kristiansand Skromla S av Herøya	58 06.6283 008 04.6667	Iso G 4s	6,5	HIB på stang 8,6	2,8	1	G	0,0	- 360,0	Rundtlysende
071522 g	Kristiansand Vestre Herøybåen S av Herøya	58 06.7705 008 04.7858	Iso R 4s	6,5	HIB på stang 10,3	2,6	1	R	0,0	- 360,0	Rundtlysende
071600 g	Kristiansand Grønningen Østergapet Ø side	58 04.8831 008 05.2744	Oc WRG 6s	18,8	Fyrbygning med tårn 14,0	3,4 3,4 4,5	1 2 3 4	G W R G	251,1 313,0 29,5 56,9	- 313,0 - 29,5 - 56,9 - 173,6	Fra inn over Randholmen til klar S av Svertingen. Til klar SØ av Seibåane. Til klar SØ av Skipbåen HIB. Til klar V av Måkeholmen.
071700 g	Kristiansandsfjorden Oksøy Fjordens V side	58 04.3363 008 03.1405	Fl(2) W 45s	47,0	FS/NA 36,0	17,4	1	W	0,0	- 360,0	Rundtlysende
071710 g	Kristiansandsfjorden Oksøy bifyr Fjordens V side	58 04.3363 008 03.1405	Fast W lvs	25,5	FS/BF 36,0	12,2	1	W	268,0	- 273,0	Lyser fra 268 til 273 gr
071724 g	Kristiansand Olavsholmen, SV Dvergsnestangen	58 07.0479 008 03.4081	Iso R 2s	4,5	HIB på stang 8,9	2,5	1	R	0,0	- 360,0	Rundtlysende
071726 g	Kristiansand Tueboen Kristiansandsfjorden Ø side	58 07.4127 008 02.9633	Iso R 4s	6,0	HIB på stang 8,4	3,5	1	R	0,0	- 360,0	Rundtlysende
072002 g	Kristiansand Skipbåen Vest i Østergabet	58 04.4302 008 03.7309	Iso R 4s	7,0	HIB på stang 11,4	3,5	1	R	0,0	- 360,0	Rundtlysende
072005 g	Kristiansand Dvergsøyboen Øst i Østergabet	58 06.2750 008 03.2385	Iso G 4s	8,0	HIB på stang 10,0	3,5	1	G	0,0	- 360,0	Rundtlysende
072006 g	Kristiansand Kinn Vest i Østergabet	58 05.8466 008 02.0961	Iso R 4s	7,0	HIB på stang 6,0	3,5	1	R	0,0	- 360,0	Rundtlysende
072007 g	Kristiansand Revholmane, Ø Byfjorden	58 07.5860 008 02.4660	Iso G 2s	6,5	HIB på stang 9,5	1,5	1	G	0,0	- 360,0	Rundtlysende

Fyrnr. Kartnr.	Område Navn Beliggenhet	Posisjon	Karakter	Lys høyde [m]	Beskrivelse Høyde over grunnen [m]	Lysvidde R G W	Sektor - farge - retning - beskrivelse				
072216 9	Kristiansand Gjeiteva Byfjorden	58 07.2679 008 00.5056	Iso R 4s	7,0	HIB på stang 13,0	1.5	1	R	0,0	- 360,0	Rundtlysende
072218 9	Kristiansand Dybingen Dybingen	58 07.6153 008 00.0839	Iso R 2s	7,0	HIB på stang 2,0	3.4	1	R	0,0	- 360,0	Rundtlysende
072222 9	Kristiansand Kjerkebaen Vestre Havn	58 07.7170 007 59.3639	FI (2) R 5s	8,0	HIB på stang 10,4	0.5	1	R	0,0	- 360,0	Rundtlysende
072226 9	Kristiansand Bleikerøboen Østerhavna	58 08.3706 008 00.5588	Iso R 6s	4,5	HIB på stang 8,4	1.5	1	R	0,0	- 360,0	Rundtlysende
072300 9	Kristiansand Odderøya Øyas sv side	58 07.8771 008 00.1305	Oc (2) WRG 8s	12,5	Lyktehus på underbygning 8,7	4 4 5.2	1 2 3 4	G W R G	295,2 - 321,0 321,0 - 328,2 328,2 - 345,0 345,0 - 138,4	Fra inn over Odderøya til 278m SV av Grønningen lykt Til klar NØ av Skipbåen stake og klar13m grunnen Til 60m Ø av Dybingen Til inn over land S av oljekaia på Odderøya	
072348 9	Odderøya Oljekaia Kristiansand	58 08.0133 007 59.9192	Fast R lys	2,0	Lanterne kaimarkering 0,0	0.3	1	R	0,0	- 360,0	Rundtlysende
072352 9	Kristiansand havn Lagmannsholmen, kai 10, SØ Gravane	58 08.3266 007 59.5355	Fast R lvs	2,5	LA/NB	0.3	1	R	0,0	- 360,0	Rundtlysende
072354 9	Kristiansand Lagmannsholmen, kai 10, NW Gravane	58 08.3591 007 59.3964	Fast R lys	2,5	LA/NB	0.3	1	R	0,0	- 360,0	Rundtlysende
072356 9	Kristiansand Agderkaaien, Lagmannsholmen Gravane	58 08.4114 007 59.3198	Fast R lvs	1,8	Lanterne kaimarkering 0,0	0.3	1	R	0,0	- 360,0	Rundtlysende
072358 9	Kristiansand Ferjepiren 1 På ferjepiren i havna	58 08.5479 007 59.2339	Fast R lys	2,6	Lanterne kaimarkering 0,0	0.3	1	R	0,0	- 360,0	Rundtlysende
072362 9	Kristiansand Ferjepiren 2 På Ferjemoloen	58 08.5466 007 59.2288	Fast R lvs	2,1	Lanterne kaimarkering 0,0	0.3	1	R	0,0	- 360,0	Rundtlysende
072364 9	Ferjepiren Kristiansand Ferjepiren 3 Kristiansand	58 08.5454 007 59.2240	Fast R lys	2,6	Lanterne kaimarkering	0.3	1	R	0,0	- 360,0	Rundtlysende
072366 9	Kristiansand Fiskå Fiskåtangen	58 07.5495 007 58.5675	Fast R lvs	2,0	Lanterne kaimarkering 0,0	0.3	1	R	0,0	- 360,0	Rundtlysende
0723P 9	Odderøya Odderøya tv-mast	58 08.0815 008 00.3484	Fast R lvs	0,0	147,0			R	0,0	- 360,0	

Fyrnr. Kartnr.	Område Navn Beliggenhet	Posisjon	Karakter	Lys høyde [m]	Beskrivelse Høyde over grunnen [m]	Lysvidde R G W	Sektor - farge - retning - beskrivelse				
072401 g	Kristiansand Kirkebåen Kuholmen	58 08.3785 008 02.1279		9,5		 2	G	0,0	-	360,0	
072402 g	Kristiansand Kuholmbåen	58 08.5521 008 01.9557		6,0	Lanterne / IB over treka*	 1	R	0,0	-	360,0	
072404 g	Kristiansand Gleodden Gleodden	58 08.8246 008 02.3203	Iso R 4s	6,0	HIB på stang 8,2	 1,5	1 R	0,0	-	360,0	Rundtlysende
072700 g	Kristiansand Øgrey, nedre	58 06.8285 007 58.3396		0,0	Lanterne på stativ 0,0	 3,6	1 R	75,0	-	255,0	
072710 g	Kristiansand Øgrey, øvre	58 06.7774 007 58.3664		11,0	Lanterne på søyle 0,0	 4	1 R	75,0	-	255,0	Rundtlysende
072752 g	Kristiansand Kongsgårdbukta, kai 35 Kongsgårdbukta	58 09.3695 008 02.1123	Fast R lvs	2,5	LA/NE	 0,3	1 R	0,0	-	360,0	Rundtlysende
072754 g	Kristiansand Kongsgårdbukta, kai 36 Kongsgårdbukta	58 09.4391 008 02.4335	Fast R lys	2,5	Lanterne kaimarkering	 0,3	1 R	0,0	-	360,0	Rundtlysende
0728P g	Varodden bro, 1 Kristiansand	58 09.6790 008 03.4427	Fast W lvs	0,0	0,0		W	0,0	-	360,0	
0729P g	Varodden bro, 2 Kristiansand	58 09.6610 008 03.3979	Fast G lys		0,0		G	0,0	-	360,0	
073011 g	Kristiansand Skjede Vestergapet	58 06.2158 008 00.7036	Iso G 4s	7,0	HIB på stang 0,0	 3,5	1 G	0,0	-	360,0	Rundtlysende
073012 g	Kristiansand Bragdøytangen SØ på Bragdøya	58 06.9513 008 00.4988	Iso R 2s	7,0	HIB på stang 5,0	 3,4	1 R	0,0	-	360,0	Rundtlysende
073013 g	Kristiansand Flekkeholmen, N Vestergapet	58 05.7547 007 59.9996	Iso G 2s	7,0	HIB på stang 9,0	 3,4	1 G	0,0	-	360,0	Rundtlysende

Fyrnr. Kartnr.	Område Navn Beliggenhet	Posisjon	Karakter	Lys høyde [m]	Beskrivelse Høyde over grunnen [m]	Lysvidde R G W	Sektor - farge - retning - beskrivelse				
073014 g	Kristiansand Kastellbåen Vestergapet	58 05.7478 007 59.1972	Iso R 4s	7,0	HIB på stang 11,8	3,5	1	R	0,0	- 360,0	Rundtlysende
073015 g	Kristiansand Gammeløya Vestergapet	58 05.1818 007 58.9582	Iso G 4s	7,0	HIB på stang 9,0	3,5	1	G	0,0	- 360,0	Rundtlysende
073055 g	Kristiansand Brøvigbukta Brøvigbukta	58 06.4006 007 58.9994	FI G 2s	4,0	HIB på stang 4,5	2,9	1	G	0,0	- 360,0	Rundtlysende
0730AP g	Topdalsfjorden Sanden, 2 Kristiansand	58 11.7253 008 04.4230	Fast R lvs	0,0	0,0			R	0,0	- 360,0	
0730BP g	Topdalsfjorden Sanden, 3 Kristiansand	58 11.7130 008 04.4060	Fast G lvs	0,0	0,0			G	0,0	- 360,0	
0730P g	Topdalsfjorden Sanden, 1 Kristiansand	58 11.7383 008 04.4413	Fast G lvs	0,0	0,0			G	0,0	- 360,0	
073150 g	Kristiansand Svartskjær På Svartskjær	58 04.8377 007 57.7477	Oc (2) WRG 8s	12,5	Lyktehus med IB 9,5	3,1 3,1 4,1	1 2 3 4 5 6	G W R G W R	7,5 16,9 23,1 26,3 29,4 32,2	- 16,9 - 23,1 - 26,3 - 29,4 - 32,2 - 7,5	Til V av Småvardebåen Til klar SØ av Hanegalsbåen Til inn over Hanegalsbåen Til klar V av Midgrunnen Til klar SØ av Lyngholmsbåen Til klar Ø av Småvardebåen
073340 g	Ytre Flekkerøy Geiderøy bro Geiderøybroa	58 04.7160 008 00.9505	Fast R lvs	6,5	Lanterne på stang 0,0	0,5	1	R	0,0	- 360,0	Rundtlysende.
073517 g	Kristiansand Krossodden Krossodden	58 04.7057 007 58.1030	Iso G 2s	7,0	HIB på stang 7,5	3,4	1	R	0,0	- 360,0	Rundtlysende
073518 g	Kristiansand Kobbernaglen Flekkerøygabet	58 04.4687 007 56.8855	Iso R 2s	7,0	HIB på stang 8,7	3,4	1	R	0,0	- 360,0	Rundtlysende
073719 g	Kristiansand Tjamsøybåen N av Tjamsøya	58 04.3159 007 55.7353	Iso G 4s	4,5	HIB på stang 7,5	3,5	1	G	0,0	- 360,0	Rundtlysende
073722 g	Søgne Paradisboen S av Paradisholmane	58 04.1225 007 54.1182	Iso R 4s	4,5	HIB på stang 6,7	3,5	1	R	0,0	- 360,0	Rundtlysende































Fyrnr. Kartnr.	Område Navn Beliggenhet	Posisjon	Karakter	Lys høyde [m]	Beskrivelse Høyde over grunnen [m]	Lysvidde R G W	Sektor - farge - retning - beskrivelse
073800 9	Hellesundfjorden Skinka Syd på Skinka	58 04.0694 007 53.3422	Oc (3) WRG 10s	10,0	Lyktheus på søyle med IB 12,5	1,8	1 R 290,5 - 350,4 Fra 78 m NØ av Guleskjeran til inn over Mågeskjerboen.
						1,8	2 G 350,4 - 1,1 Til 99m V av Brydeskjer.
						2,6	3 W 1,1 - 3,4 Til 77m ØSØ av Inkjevetta.
							4 R 3,4 - 94,3 Til inn på Herøya.
							5 G 94,3 - 254,6 Til inn over Helleviga.
							6 R 254,6 - 278,0 Til S av 4,8m grunne S av Tjamsøya.
							7 G 278,0 - 284,7 Til klar S av 5,6m grunne S av Paradisboen.
							8 W 284,7 - 290,5 Til 78m NØ av Guleskjæran.(Førsnevnte grense)
073837 9	Søgne Kjerringskjær Langenes	58 04.1495 007 52.8300	FI G 2s	4,5	HIB på stang 6,5	1,2	1 G 0,0 - 360,0 Rundtlysende
073838 9	Søgne Ronebåen Langenes	58 04.2541 007 52.7025	FI R 2s	4,5	HIB på stang 8,6	1,2	1 R 0,0 - 360,0 Rundtlysende
073923 9	Ny-Hellesund Brageholmen, V V på Brageholmen	58 03.5332 007 51.5686	Iso G 2s	4,5	HIB på stang	3,4	1 G 0,0 - 360,0 Rundtlysende
073924 9	Ny Hellesund Herøya S på Herøen	58 03.7750 007 51.9702	Iso R 2s	4,5	HIB på stang 7,5	3,4	1 R 0,0 - 360,0 Rundtlysende
073942 9	Ny-Hellesund Pålsnesbåen NV av Herøen	58 04.1238 007 51.4576	FI R 2s	5,0	HIB på stang 8,0	1,2	1 R 0,0 - 360,0 Rundtlysende
073948 10	Ny-Hellesund Urholmen, SØ Springdansen	58 03.5656 007 50.7565	FI R 2s	4,5	HIB på stang 6,5	2,9	1 R 0,0 - 360,0 Rundtlysende
073952 10	Ny-Hellesund Urholmen, S Springdansen	58 03.5865 007 50.6610	FI R 2s	4,5	HIB på stang 9,0	2,9	1 R 0,0 - 360,0 Rundtlysende
073954 10	Ny-Hellesund Springdansbåen Springdansen	58 03.6854 007 50.4670	FI R 2s	4,5	HIB på stang 7,2	2,9	1 R 0,0 - 360,0 Rundtlysende
073955 10	Ny-Hellesund Springdanskjæret Springdansen	58 03.6711 007 50.4129	FI G 2s	4,5	HIB på stang 6,5	2,9	1 G 0,0 - 360,0 Rundtlysende
073956 10	Ny-Hellesund Slåttholmflaket Springdansen	58 03.7300 007 50.2303	FI R 2s	4,5	HIB på stang 8,5	2,9	1 R 0,0 - 360,0 Rundtlysende
073957 10	Ny-Hellesund Kvidbjørnsholmen, Ø Springdansen	58 03.6990 007 50.2608	FI G 2s	4,5	HIB på stang 4,0	2,9	1 G 0,0 - 360,0 Rundtlysende

Fyrnr. Kartnr.	Område Navn Beliggenhet	Posisjon	Karakter	Lys høyde [m]	Beskrivelse Høyde over grunnen [m]	Lysvidde R G W	Sektor - farge - retning - beskrivelse				
073959 10	Ny-Hellesund Kvidbjørnsholmen, V Springdansen	58 03.6966 007 49.8825	FI G 2s	4,5	HIB på stang 9,0	 2,9  	1	G	0,0	- 360,0	Rundtlysende
073962 10	Langenes Signalskjærgrunnen	58 03.2581 007 50.5813	Iso R 4s	4,4	Lanterne på stang 3,3	 1,5  	1	R	0,0	- 360,0	Rundtlysende.
074000 10	Songvårfjorden Songvår Hellersøya SØ side	58 00.9003 007 48.5882	Oc WRG 4s	23,7	Lyktehus på søyle 10,5	 7  7  8,6	1	G	204,7	- 241,9	Fra inn over Songvår til klar S av Ydder Mågeskjerboen
							2	W	241,9	- 247,9	Til klar N av Hanegalsboen
							3	R	247,9	- 253,0	Til klar S av Hanegalsbåen
							4	G	253,0	- 259,1	Til klar S av Sandgrunnane.
							5	W	259,1	- 56,5	Til 435m SØ av Ballaskkjæran HIB
							6	R	56,5	- 71,9	Til 237m S av Klauskjæran.
							7	G	71,9	- 90,6	Til inn på Klubbøya
074100 10	Ny-Hellesund Ny-Hellesund Kapelløyas V pynt	58 03.0469 007 49.9413	Oc WRG 6s	7,3	Lyktehus 4,8	 3  3  4	1	G	351,9	- 1,5	Fra inn på Skarvøya til 75m W av Vestre Skarvøygrunnen HIB.
							2	W	1,5	- 5,8	Til 173m E av Store Songvårbåen stg.
							3	R	5,8	- 114,6	Til innpå Skarpøya
							4	G	114,6	- 127,5	Til 115m NE av Mellom-Kjøøya
							5	W	127,5	- 131,5	Til 166m Sv av Vester Brattholmen
							6	R	131,5	- 141,5	Til innover Monsøya,
							Overrett med:		074110		
							Retning:		3,7		
							Beskrivelse:				
074110 10	Ny-Hellesund Ny-Hellesund, øvre nord På Monsøya	58 03.2436 007 49.9667	Iso W 2s	7,0	Lanterne på stativ 2,5	  8,2 	1	W	0,1	- 7,7	Leder vest av 074111 Vestre Skarveggrunnen HIB og øst av 00593 Skarvøybåen rød stake
							Overrett med:		074100		
							Retning:		3,7		
							Beskrivelse:				
074111 10	Ny-Hellesund Vestre Skarvøygrunnen V av Skarvøya	58 02.6316 007 49.9965	Iso G 2s	7,0	HIB på stang 7,0	 3,4  	1	G	0,0	- 360,0	Rundtlysende
074112 10	Songvårfjorden Austre Langøybåen	58 02.9914 007 49.7396	Iso R 2s	8,0	HIB	 3  		R	0,0	- 360,0	
074114 10	Ny-Hellesund Snurpeholmen Ø på Skarpøya	58 03.2025 007 49.4458	Iso R 2s	7,0	HIB på stang 6,0	 3,4  	1	R	0,0	- 360,0	Rundtlysende
074115 10	Songvårfjorden Vestre Monsøya	58 03.2887 007 49.4967	Iso G 2s	7,0	HIB	 3  		G	0,0	- 360,0	
074116 10	Søgne Indre Kjøøya På Ospeholmen	58 04.0474 007 48.2342	Iso R 4s	7,0	HIB på stang	 1,5  	1	R	0,0	- 360,0	Rundtlysende















Fyrnr. Kartnr.	Område Navn Beliggenhet	Posisjon	Karakter	Lys høyde [m]	Beskrivelse Høyde over grunnen [m]	Lysvidde R G W	Sektor - farge - retning - beskrivelse
074117 10	Søgne Stolen Høllefjorden	58 03.9763 007 48.5698	Iso G 4s	7,0	HIB på stang	1,5	1 G 0,0 - 360,0 Rundtlysende
074118 10	Høllen Nodeholmen På Auster Nodeholmen	58 04.4336 007 48.2411	Iso R 2s	7,0	HIB på stang 4,8	3,4	1 R 0,0 - 360,0 Rundtlysende
074120 10	Ny-Hellesund Ny-Hellesund, øvre øst På Kapelløya	58 02.9994 007 50.0512	Iso W 2s	14,0	Lanterne på stativ 2,0	8,2	1 W 125,6 - 133,6 Leder mellom Monsøya og Skarpøya samt øst av Mellom-Kjøya.
						Overrett med: 074100 Retning: 129,5 Beskrivelse:	
074178 10	Ny-Hellesund Fruberholmen, V Skarpøya, V	58 03.3617 007 48.5863	FI R 2s	4,5	HIB på stang 8,2	2,9	1 R 0,0 - 360,0 Rundtlysende
074181 10	Ny Hellesund Skarpøya, NV NV av Skarpøya	58 03.2731 007 48.5835	FI G 2s	4,5	HIB på stang 4,5	2,9	1 G 0,0 - 360,0 Rundtlysende
074182 10	Ny Hellesund Mikkelskjersbåen V av Skarpøya	58 03.1646 007 48.3186	FI R 2s	4,5	HIB på stang 8,2	2,9	1 R 0,0 - 360,0 Rundtlysende
074183 10	Ny-Hellesund Kverna Skarpøya, V	58 03.0845 007 48.4372	FI G 2s	4,5	HIB på stang 7,5	2,9	1 G 0,0 - 360,0 Rundtlysende
074184 10	Ny-Hellesund Hummerskjerbåen V av Skarpøya	58 02.9820 007 48.2115	FI R 2s	4,5	HIB på stang 9,2	2,9	1 R 0,0 - 360,0 Rundtlysende
074185 10	Ny-Hellesund Hvalen NV av Hundsøya	58 02.5957 007 47.8321	Iso G 4s	4,5	HIB på stang 4,5	3,5	1 G 0,0 - 360,0 Rundtlysende
074212 10	Søgne Risøya, S S på Risøya	58 03.5155 007 46.7358	Iso R 2s	4,5	HIB på stang 6,5	2,9	1 R 0,0 - 360,0 Rundtlysende
074213 10	Søgne Borøya, N SV av Risøya	58 03.5041 007 46.5627	Iso G 2s	4,5	HIB på stang 6,5	1,9	1 G 0,0 - 360,0 Rundtlysende
074215 10	Søgne Borøya, NV Borøya	58 03.3952 007 46.2780	Iso G 4s	4,5	HIB på stang 6,5	2,2	1 G 0,0 - 360,0 Rundtlysende

Fyrnr. Kartnr.	Område Navn Beliggenhet	Posisjon	Karakter	Lys høyde [m]	Beskrivelse Høyde over grunnen [m]	Lysvidde R G W	Sektor - farge - retning - beskrivelse
074250 10	Songvårfjorden Uvårflakket S av Havnøyen	58 01.8832 007 43.9815	Oc (3) WRG 10s	13,2	Lyktheus på søyle med IB 16,5	6,8 6,8 8,3	1 G 88,4 - 96,1 Fra innover Nordre Vassøy til 55m N av Skinnholman 2 W 96,1 - 121,2 Til Grunne klar S av Stangholmen 3 R 121,2 - 259,8 Til 50m S av Knuden HIB 4 G 259,8 - 263,7 Til 224m S av Mågeskjær 5 W 263,7 - 265,7 Til klar N av Hanegalsboen 6 R 265,7 - 34,9 Til kloss på Seilholman og 112m SØ av Gåseskjeran 7 G 34,9 - 38,3 Til 325m NV av Gåseskjeran 8 W 38,3 - 39,9 Til klar SØ av Sydostboen 9 R 39,9 - 43,1 Til over Klubba 10 G 43,1 - 54,1 Til tett NV 6,9m grunne som ligger SØ av Svrtskjæret 11 W 54,1 - 55,5 Til 39m S av Store Langøy 12 R 55,5 - 88,4 Til inn over Nordre Vassøy
074286 10	Songvårfjorden Varholmen SØ av Varholmen	58 02.4301 007 47.2826	Iso R 4s	7,0	HIB på stang 10,0	3,5	1 R 0,0 - 360,0 Rundtlysende
074288 10	Songvårfjorden Knuden Knuden	58 02.1003 007 45.9319	Iso R 2s	7,0	HIB på stang 13,0	3,4	1 R 0,0 - 360,0 Rundtlysende
074289 10	Songvårfjorden Bøddelen På Bøddelen	58 01.6557 007 43.8645	Iso G 2s	7,0	HIB på stang 10,0	3,4	1 G 0,0 - 360,0 Rundtlysende
074391 10	Tånes Stangholmboen Stangholmboen	58 01.0627 007 42.4408	Iso G 4s	8,5	HIB på stang 11,5	3,5	1 G 0,0 - 360,0 Rundtlysende
074392 10	Tånes Store Langøy Sør på Store Langøy	58 01.1846 007 41.9993	Iso R 4s	7,0	HIB på stang 7,0	3,5	1 R 0,0 - 360,0 Rundtlysende
074394 10	Tånes Svarteskjeret Svarteskjeret	58 01.0376 007 41.4532	Iso R 2s	7,0	HIB på stang 10,0	3,4	1 R 0,0 - 360,0 Rundtlysende
074400 10	Songvår - Tregde Tåneskjær På Bjonneraua	58 00.7801 007 40.0984	Oc (2) WRG 8s	13,5	Lyktheus på stativ med IB 8,0	4,1 4,1 5,3	1 G 247,3 - 252,6 Fra inn over Svarteskjeret til klar S av Svarteskjeret. 2 W 252,6 - 255,2 Til klar N av Stangholmåen HIB. 3 R 255,2 - 290,8 Til 197m SV av Knuppebåen stang. 4 G 290,8 - 298,5 Til klar SV av 7,1m Tungeboan. 5 W 298,5 - 313,8 Til klar NØ av 13m Seiboen. 6 R 313,8 - 349,6 Til inn over Vestre Ballastkjær. 7 G 349,6 - 354,4 Til 377m V av Vestre Ballastkjæran HIB. 8 W 354,4 - 356,6 Til klar Ø av Gåseskjerboen. 9 R 356,6 - 66,1 Til klar N av Tomansboen. 10 G 66,1 - 70,7 Til klar N av Midtre Lindholmen HIB. 11 W 70,7 - 73,6 Til klar S av Torskeholman. 12 R 73,6 - 100,2 Til inn over Olavsholmen.
074421 g	Kristiansand Store Senskjær Øst av Flekkerøya	58 04.5852 008 01.8962	Iso G 2s	6,0	HIB på stang 5,0	2,8	1 G 0,0 - 360,0 Rundtlysende

Fyrnr. Kartnr.	Område Navn Beliggenhet	Posisjon	Karakter	Lys høyde [m]	Beskrivelse Høyde over grunnen [m]	Lysvidde R G W	Sektor - farge - retning - beskrivelse
074422 9	Kristiansand Steinen Øst av Flekkerøya	58 04.9475 008 02.4154	Iso R 6s	6,0	HIB på stang 8,0	2,7 2,7 2,7	1 R 0,0 - 360,0 Rundtlysende
074424 9	Kristiansand Aktsholmen, NØ Flekkerøya, Ø	58 04.3048 008 01.6323	Iso R 4s	6,0	HIB på stang 2,0	2,6 2,6 2,6	1 R 0,0 - 360,0 Rundtlysende
074425 9	Kristiansand Klovholmbåen Øst av Flekkerøya	58 04.3334 008 01.7298	Iso G 4s	7,0	HIB på stang 8,5	2,8 2,8 2,8	1 G 0,0 - 360,0 Rundtlysende
074426 9	Kristiansand Aktsholmen, NV Flekkerøya, Ø	58 04.3462 008 01.5180	Iso R 2s	6,0	HIB på stang 8,1	2,5 2,5 2,5	1 R 0,0 - 360,0 Rundtlysende
074427 9	Kristiansand Klovholmen Flekkerøya, Ø	58 04.3438 008 01.6268	Iso G 2s	6,0	HIB på stang 9,0	2,7 2,7 2,7	1 G 0,0 - 360,0 Rundtlysende
074432 9	Kristiansand Saltskjer Øst av Flekkerøya	58 03.6824 008 00.6730	Iso R 4s	7,5	HIB på varde	2,6 2,6 2,6	1 R 0,0 - 360,0 Rundtlysende
074433 9	Kristiansand Fladeskjær Øst av Flekkerøya	58 03.4282 008 00.5573	Iso G 4s	13,0	HIB på stativ 11,0	2,8 2,8 2,8	1 G 0,0 - 360,0 Rundtlysende
074434 9	Kristiansand Ormsøya, Ø Vest av Flekkerøya	58 04.0424 008 00.9873	Iso R 2s	4,5	HIB på stang 7,5	2,5 2,5 2,5	1 R 0,0 - 360,0 Rundtlysende
074435 9	Kristiansand Indre Lindøy, V Øst av Flekkerøya	58 03.9465 008 00.9715	Iso G 2s	4,5	HIB på stang	2,7 2,7 2,7	1 G 0,0 - 360,0 Rundtlysende
074436 9	Kristiansand Vedelskjær, NØ Øst av Flekkerøya	58 04.4220 008 01.1670	Iso R 4s	4,5	HIB på stang 8,3	2,6 2,6 2,6	1 R 0,0 - 360,0 Rundtlysende
074438 9	Kristiansand Vedelskjær, N Øst av Flekkerøya	58 04.4838 008 01.0887	Iso R 2s	4,5	HIB på stang 8,4	2,5 2,5 2,5	1 R 0,0 - 360,0 Rundtlysende
074439 9	Kristiansand Skibbuholmen Øst av Flekkerøya	58 04.5506 008 00.9358	Iso G 4s	4,5	HIB på stang 5,5	1,1 1,1 1,1	1 G 0,0 - 360,0 Rundtlysende
074493 10	Mandal Leiholmbåen På Leiholmsboen	58 00.4064 007 39.0624	Iso G 2s	7,0	HIB på stang 8,3	3,4 3,4 3,4	1 G 0,0 - 360,0 Rundtlysende
074695 10	Mandal Midtre Lindholmen Midtre Lindholmen	58 00.1175 007 36.8261	Iso G 4s	7,0	HIB på stang 3,0	3,5 3,5 3,5	1 G 0,0 - 360,0 Rundtlysende

Fyrnr. Kartnr.	Område Navn Beliggenhet	Posisjon	Karakter	Lys høyde [m]	Beskrivelse Høyde over grunnen [m]	Lysvidde R G W	Sektor - farge - retning - beskrivelse				
074700 10	Songvar, Tregde Ballastskjeran Valløyboen	57 58.4990 007 40.9041	Iso W 2s	20,9	HIB på stativ 16,5	   4,9	1	W	0,0	- 360,0	Rundtlysende
074808 10	Mandal Buøysundet, SV Buøysundet	57 59.9430 007 33.3892	Iso R 4s	4,5	HIB på stang 7,5	   2,6	1	R	0,0	- 360,0	Rundtlysende
074900 10	Mandal Skogsøybåen Tregde	58 00.0627 007 36.1008	Oc WRG 6s	10,5	Lyktehus på søyle med IB 10,5	   2 2 2,8	1	G	248,5	- 254,4	Fra 173m S av Torskeholman S til 237m S av Tåneskkjær lykt
							2	W	254,4	- 256,0	Til 345m S av Tåneskjær lykt og N av Geideryggen
							3	R	256,0	- 296,8	Til inn over Brusøy
							4	G	296,8	- 307,1	Til 186m Sv av Valløy SV pynt
							5	W	307,1	- 311,8	Til 105m NØ av Nordreskjeran
							6	R	311,8	- 322,9	Til inn over Nordre Eggevær
							7	G	322,9	- 333,4	Til 40m V av Søndre Eggvær
							8	W	333,4	- 335,4	Til 90m Ø av Litle Sæsøy.
							9	R	335,4	- 84,8	Til 30m S av Skogsøy
075000 10	Mandal Oddknuppen På Litleodden	57 57.6194 007 34.1097	Iso W 6s	12,0	HIB på stang 7,0	   5,1	1	W	0,0	- 360,0	Rundtlysende
075100 10	Songvår - Tregde Vedeskjær	57 58.9958 007 33.6865	FI W 5s	15,0	Lanterne på stang 3,4	   4		W	0,0	- 360,0	
075300 10	Songvår - Tregde Kattholmbåen Øst av Risøy	57 59.3666 007 34.0542	FI W 3s	5,4	Lanterne på stang 7,1	   3,4	1	W	0,0	- 360,0	Rundtlysende
075310 10	Tregde Gulholmen Ødøy Nord	57 59.3750 007 34.5071	Q W	3,5	LA/SC 3,4	   4		W	0,0	- 360,0	
075400 10	Songvår - Tregde Landøyholmen	57 59.6658 007 34.1211	FI G 3s	7,1	Lanterne på stang 6,3	   3,6	1	G	0,0	- 360,0	Rundtlysende.
075602 10	Songvår - Tregde Hårsøy	57 59.7196 007 34.0749	Iso R 2s	7,9	Lanterne på stang 4,4	   2,6	1	R	0,0	- 360,0	Rundtlysende.
075899 10	Mandal Saltbåene Tregdefjorden	58 00.1127 007 34.1009	Iso G 2s	4,5	HIB på stang 6,3	   2,7	1	R	0,0	- 360,0	Rundtlysende

Fyrnr. Kartnr.	Område Navn Beliggenhet	Posisjon	Karakter	Lys høyde [m]	Beskrivelse Høyde over grunnen [m]	Lysvidde R G W	Sektor - farge - retning - beskrivelse
076400 10	Mandal Langøy Tregde	58 00.0430 007 34.8402	Oc (2) WRG 8s	8,5	Lyktehus på søyle med IB 14,8	<div style="display: flex; flex-direction: column; align-items: center;"> <div style="width: 10px; height: 10px; background-color: #f08080; margin-bottom: 2px;"></div> <div style="width: 10px; height: 10px; background-color: #90ee90; margin-bottom: 2px;"></div> <div style="width: 10px; height: 10px; background-color: #ffff00;"></div> </div>	1 G 73,7 - 109,5 Fra inn over Langøy til 38m N av Grassholmene stang
							2 W 109,5 - 115,2 Til 34m S av Gullholmen
							3 R 115,2 - 120,7 Til inn på Gullholmen
							4 G 120,7 - 272,0 Til 74m S av Skogsøybåen lykt.
							5 W 272,0 - 277,7 Til 65m NØ av Hellaren stang
							6 R 277,7 - 282,6 Til inn over Hellaren
							7 G 282,6 - 287,7 Til 143m SØ av Hellaren stang
							8 W 287,7 - 292,5 Til 44m NØ av Nordre Eggvær.
							9 R 292,5 - 311,8 Til inn over Kalvehaven
076702 10	Tregde - Mandal Buøysund Sundets nv side	58 00.1942 007 33.6162	FI R 3s	6,1	Lanterne på stang 0,0	<div style="display: flex; flex-direction: column; align-items: center;"> <div style="width: 10px; height: 10px; background-color: #f08080; margin-bottom: 2px;"></div> <div style="width: 10px; height: 10px; background-color: #90ee90; margin-bottom: 2px;"></div> <div style="width: 10px; height: 10px; background-color: #ffff00;"></div> </div>	1 R 0,0 - 360,0 Rundtlysende.
076704 10	Mandal Trelsborg, S Tregdefjorden	58 00.1480 007 33.7981	Iso R 4s	4,5	HIB på stang 8,5	<div style="display: flex; flex-direction: column; align-items: center;"> <div style="width: 10px; height: 10px; background-color: #f08080; margin-bottom: 2px;"></div> <div style="width: 10px; height: 10px; background-color: #90ee90; margin-bottom: 2px;"></div> <div style="width: 10px; height: 10px; background-color: #ffff00;"></div> </div>	1 R 0,0 - 360,0 Rundtlysende
076705 10	Tregdefjorden Lille Gressholmen, N N av Lille Grasholmen	58 00.1049 007 33.7351	Iso G 4s	4,5	HIB på stang 7,0	<div style="display: flex; flex-direction: column; align-items: center;"> <div style="width: 10px; height: 10px; background-color: #f08080; margin-bottom: 2px;"></div> <div style="width: 10px; height: 10px; background-color: #90ee90; margin-bottom: 2px;"></div> <div style="width: 10px; height: 10px; background-color: #ffff00;"></div> </div>	1 G 0,0 - 360,0 Rundtlysende
076706 10	Mandal Ospodden Buøysundet	58 00.0623 007 33.4986	Iso R 2s	4,5	HIB på stang 8,5	<div style="display: flex; flex-direction: column; align-items: center;"> <div style="width: 10px; height: 10px; background-color: #f08080; margin-bottom: 2px;"></div> <div style="width: 10px; height: 10px; background-color: #90ee90; margin-bottom: 2px;"></div> <div style="width: 10px; height: 10px; background-color: #ffff00;"></div> </div>	1 R 0,0 - 360,0 Rundtlysende
076707 10	Mandal Buøysundet, Ø Buøysundet	58 00.0716 007 33.5536	Iso G 2s	4,5	HIB på stang 8,5	<div style="display: flex; flex-direction: column; align-items: center;"> <div style="width: 10px; height: 10px; background-color: #f08080; margin-bottom: 2px;"></div> <div style="width: 10px; height: 10px; background-color: #90ee90; margin-bottom: 2px;"></div> <div style="width: 10px; height: 10px; background-color: #ffff00;"></div> </div>	1 G 0,0 - 360,0 Rundtlysende
076709 10	Mandal Buøysundet, SØ Buøysundet	57 59.9426 007 33.4477	Iso G 4s	4,5	HIB på stang 9,2	<div style="display: flex; flex-direction: column; align-items: center;"> <div style="width: 10px; height: 10px; background-color: #f08080; margin-bottom: 2px;"></div> <div style="width: 10px; height: 10px; background-color: #90ee90; margin-bottom: 2px;"></div> <div style="width: 10px; height: 10px; background-color: #ffff00;"></div> </div>	1 G 0,0 - 360,0 Rundtlysende
076812 10	Mandal Mittingen Nordfjorden	57 59.9478 007 32.7075	Iso R 4s	4,5	HIB på stang 7,5	<div style="display: flex; flex-direction: column; align-items: center;"> <div style="width: 10px; height: 10px; background-color: #f08080; margin-bottom: 2px;"></div> <div style="width: 10px; height: 10px; background-color: #90ee90; margin-bottom: 2px;"></div> <div style="width: 10px; height: 10px; background-color: #ffff00;"></div> </div>	1 R 0,0 - 360,0 Rundtlysende
076813 10	Mandal Spegelaksen Nordfjorden	57 59.9220 007 32.6176	Iso G 4s	4,5	HIB på stang 4,0	<div style="display: flex; flex-direction: column; align-items: center;"> <div style="width: 10px; height: 10px; background-color: #f08080; margin-bottom: 2px;"></div> <div style="width: 10px; height: 10px; background-color: #90ee90; margin-bottom: 2px;"></div> <div style="width: 10px; height: 10px; background-color: #ffff00;"></div> </div>	1 G 0,0 - 360,0 Rundtlysende
076814 10	Mandal Kjerkebåen Nordfjorden	57 59.9646 007 32.4697	Iso R 2s	4,5	HIB på stang	<div style="display: flex; flex-direction: column; align-items: center;"> <div style="width: 10px; height: 10px; background-color: #f08080; margin-bottom: 2px;"></div> <div style="width: 10px; height: 10px; background-color: #90ee90; margin-bottom: 2px;"></div> <div style="width: 10px; height: 10px; background-color: #ffff00;"></div> </div>	1 R 0,0 - 360,0 Rundtlysende
076815 10	Mandal Torsteinholmbåen Nordfjorden	58 00.0299 007 32.0531	Iso G 2s	4,5	HIB på stang 7,0	<div style="display: flex; flex-direction: column; align-items: center;"> <div style="width: 10px; height: 10px; background-color: #f08080; margin-bottom: 2px;"></div> <div style="width: 10px; height: 10px; background-color: #90ee90; margin-bottom: 2px;"></div> <div style="width: 10px; height: 10px; background-color: #ffff00;"></div> </div>	1 G 0,0 - 360,0 Rundtlysende
076816 10	Mandal Glukkskjær Nordfjorden	58 00.0086 007 32.2571	Iso R 4s	4,5	HIB på stang 7,0	<div style="display: flex; flex-direction: column; align-items: center;"> <div style="width: 10px; height: 10px; background-color: #f08080; margin-bottom: 2px;"></div> <div style="width: 10px; height: 10px; background-color: #90ee90; margin-bottom: 2px;"></div> <div style="width: 10px; height: 10px; background-color: #ffff00;"></div> </div>	1 R 0,0 - 360,0 Rundtlysende

Fyrnr. Kartnr.	Område Navn Beliggenhet	Posisjon	Karakter	Lys høyde [m]	Beskrivelse Høyde over grunnen [m]	Lysvidde R G W	Sektor - farge - retning - beskrivelse
077017 10	Mandal Brattholmgrunnen Nordfjorden	58 00.1622 007 31.7457	Iso G 4s	4,5	HIB på stang 6,5		1 G 0,0 - 360,0 Rundtlysende
077119 10	Mandal Skjernøysundodden Skjernøysundet	58 00.2110 007 30.8955	Iso G 2s	4,5	HIB på stang 3,0		1 G 0,0 - 360,0 Rundtlysende
077218 10	Mandal Skjernøysund Skjernøysundet	58 00.2303 007 30.6356	Iso R 2s	4,5	HIB på stang 2,0		1 R 0,0 - 360,0 Rundtlysende
077221 10	Mandal Skotholmen Skjernøysundet	58 00.2631 007 30.4524	Iso G 4s	4,5	HIB på stang 3,0		1 G 0,0 - 360,0 Rundtlysende
077222 10	Mandal Skottholmbåen Skjernøysundet	58 00.2635 007 30.5123	Iso R 4s	4,5	HIB på stang 7,1		1 R 0,0 - 360,0 Rundtlysende
077451 10	Mandal Aspholmen, V Hellefjorden	57 59.4611 007 33.2936	Iso G 2s	4,5	HIB på stang 7,4		1 G 0,0 - 360,0 Rundtlysende
077452 10	Mandal Rennespynten Rennesodden	57 59.4770 007 33.1354	Iso R 2s	4,5	HIB på stang 3,0		1 R 0,0 - 360,0 Rundtlysende
077553 10	Hellefjorden Småholman På Småholman	57 58.4719 007 32.5139	Iso G 4s	7,0	HIB på stang 10,0		1 G 0,0 - 360,0 Rundtlysende
077554 10	Mandal Ellingholmen Skjernøyas S side	57 58.4724 007 32.0323	Iso R 4s	7,0	HIB på stang 5,0		1 R 0,0 - 360,0 Rundtlysende
077599 10	Mandal Moldupsskjær SV av Skjernøya	57 58.4513 007 31.1346	Q R	7,0	HIB på stang 8,0		1 R 0,0 - 360,0 Rundtlysende
077755 10	Mandal Troneboen Skjernøya, SV	57 58.1465 007 31.0201	Q G	10,0	HIB på stang 14,0		1 G 0,0 - 360,0 Rundtlysende
077756 10	Mandal Eigelandsskjera SV av Skjernøya	57 58.5190 007 29.9616	Iso R 2s	10,0	HIB på stang 13,0		1 R 0,0 - 360,0 Rundtlysende
077757 10	Mandal Ryvingen, NØ Ryvingen	57 58.3101 007 29.9715	Iso G 2s	12,5	HIB på stang 4,0		1 G 0,0 - 360,0 Rundtlysende
077758 10	Mandal Østreskjeret På Østreskjeret	57 58.8634 007 30.1508	Iso R 4s	7,0	HIB på stang 7,0		1 R 0,0 - 360,0 Rundtlysende

Fyrnr. Kartnr.	Område Navn Beliggenhet	Posisjon	Karakter	Lys høyde [m]	Beskrivelse Høyde over grunnen [m]	Lysvidde R G W	Sektor - farge - retning - beskrivelse
077759 10	Mandal Rossvikodden, V V av Rossvikodden	57 59.1319 007 30.2503	Iso G 4s	7,0	HIB på stang 10,0	3,5	1 G 0,0 - 360,0 Rundtlysende
077800 10	Mandal Madodden Skjernøy V side	57 59.5119 007 29.8251	Oc (2) WRG 8s	11,3	Lyktheus med IB 6,5	4,2 4,2 5,5	1 G 329,2 - 337,2 Fra innover Ryvingåsen til klar V av Troneboen 2 W 337,2 - 340,8 Til 250m Ø av Saltboen stang 3 R 340,8 - 352,7 Til innover Flaseskjer og Eigelandsskjeran 4 G 352,7 - 31,9 Til klar NV av 2,2m grunne 5 W 31,9 - 35,9 Til 93m SØ av Færøyraua 6 R 35,9 - 52,0 Til innover Færøyraua 7 G 52,0 - 172,7 Til 80m Ø av Abalholmen 8 W 172,7 - 177,7 Til 61m V av Havneholmen 9 R 177,7 - 180,8 Til innpå nes ved Skarnesodden
077803 10	Mandal Færøy, SV Færøy	57 59.6082 007 29.0613	Iso G 4s	16,0	HIB på stang 8,0	3,5	1 G 0,0 - 360,0 Rundtlysende
077805 10	Mandal Færøy, NV Færøy	57 59.8374 007 29.3819	Iso G 2s	10,0	HIB på stang 9,0	3,4	1 G 0,0 - 360,0 Rundtlysende
077850 10	Tregde - Mandal Dyrstadvågen, Ø molo	57 59.5418 007 30.2358	FI G 3s	5,5	Lanterne på stang 3,4	2,79	1 G 0,0 - 360,0 Rundtlysende.
078000 10	Mandal Havneholmen På Havneholman	58 00.3275 007 29.8685	Oc WRG 4s	12,5	Lyktheus med IB 6,5	2 2 2,8	1 G 15,0 - 38,3 Til klar SØ av 11,2m grunne Fjordbåen og klar NV av Nordre Farøybåen 2 R 38,3 - 47,1 Til klar N av Fjordbåen 3 G 47,1 - 142,7 Til 70m ØNØ av Moldskjeran 4 W 142,7 - 150,4 Til 73m VSV av Ellingstønnen HIB 5 R 150,4 - 158,2 Til 70m ØNØ av Ellingstønnen HIB 6 G 158,2 - 5,0 Til 28m V avSkamesodden 7 W 5,0 - 7,7 Til 29m ØSØ av Gillerodden 8 R 7,7 - 15,0 Til inn over Færøy
078008 10	Mandal Abalholmen Ø av Stusøy	58 00.4055 007 29.5225	Iso R 4s	7,0	HIB på stang 9,0	3,5	1 R 0,0 - 360,0 Rundtlysende
078011 10	Mandal Ellingstønnen Ellingstønnen	58 00.8532 007 29.3939	Iso G 2s	7,5	HIB på stang 7,5	3,4	1 G 0,0 - 360,0 Rundtlysende
078012 10	Mandal Saltnes Kalvika	58 00.9166 007 29.6977	Iso R 2s	7,5	HIB på stang 11,5	3,4	1 R 0,0 - 360,0 Rundtlysende
078013 10	Mandal Brattholman, N NV på Brattholman	58 00.6084 007 28.9390	Iso G 4s	7,5	HIB på stang 5,0	3,5	1 G 0,0 - 360,0 Rundtlysende

Fyrnr. Kartnr.	Område Navn Beliggenhet	Posisjon	Karakter	Lys høyde [m]	Beskrivelse Høyde over grunnen [m]	Lysvidde R G W	Sektor - farge - retning - beskrivelse				
078014 10	Mandal Moldskjeran, S S på Moldodden	58 00.7123 007 29.0479	Iso R 4s	7,0	HIB på stang 6,0	3,5	1	R	0,0	- 360,0	Rundtlysende
079000 10	Mannefjorden Ryvingen Øyas sv lige høyde	57 58.0841 007 29.4948		52,0	Rødt tårn med 1 hvitt be* 22,5	19,5	1	W	0,0	- 360,0	Rundtlysende
079100 10	Mandal Hattholmen Indre Hattholmen	58 00.2075 007 26.9675	Oc (3) WRG 10s	19,0	Lyktehus 7,2	6 6 7,5	1	G	138,1	- 171,1	Fra innover Bankefjorden til 94m Ø av Aspholmskjær
							2	W	171,1	- 186,4	Til klar V av Buskeboen
							3	R	186,4	- 314,4	Til klar SV av Hattholmbåen
							4	G	314,4	- 335,0	Til 243m VSV av Klubbodden
							5	W	335,0	- 355,8	Til 198m Ø av Springen jernstang
							6	R	355,8	- 14,3	Til innover Ytre Hattholmen
079121 10	Mandal Bjørneskjer Mannefjorden	58 00.2403 007 27.2803	Iso G 2s	12,0	HIB på stang 10,0	3,4	1	G	0,0	- 360,0	Rundtlysende
079124 10	25.01.2018 11:59:41 Pirhodet På Molohodet	58 01.2202 007 27.3245	Iso R 4s	4,5	HIB på stang 3,5	1,5	1	R	0,0	- 360,0	Rundtlysende
079200 10	Mandal Sjøsanden Sjøsanden	58 01.2168 007 26.9021	Oc WRG 6s	8,0	Lyktehus på underbygning 6,0	2,1 2,1 2,9	1	G	306,4	- 321,2	Fra 49m SV av Gismerøya til 130m SV av Villingskjeran
							2	W	321,2	- 335,6	Til klar Ø av Hattholmbåen
							3	R	335,6	- 345,0	Til klar Ø av Bjørnebåen
							4	G	345,0	- 351,8	Til 109m V av Bjørnen varde
							5	W	351,8	- 354,8	Til 72m Ø av Hatholmen
							6	R	354,8	- 7,3	Til 81m Ø av Aspholmskjæret
079306 10	Mandal Kalkskjær SØ av Kalkskjer	58 00.1570 007 29.5318	Iso R 2s	10,0	HIB på stang 11,3	3,4	1	R	0,0	- 360,0	Rundtlysende
079900 10	Mandal Malmø, nedre Mandal	58 01.3518 007 27.6035	Fast R lvs	4,6	Lanterne på stang 4,0	1	1	R	0,0	- 360,0	Rundtlysende
079910 10	Mandal Malmø, øvre Mandal	58 01.3795 007 27.6525	Fast R lys	5,0	Lanterne på stang 4,0	1	1	R	0,0	- 360,0	Rundtlysende
080208 10	Mandal Ytre Hattholmen S på Ytre Hattholmen	58 00.0798 007 26.8684	Iso R 2s	7,5	HIB på stang 12,5	3,4	1	R	0,0	- 360,0	Rundtlysende
080213 10	Mandal Guleskjer, NV SV av Ytre Hattholmen	57 59.9937 007 26.4409	Iso G 4s	7,5	HIB på stang 11,0	3,5	1	G	0,0	- 360,0	Rundtlysende

Fyrnr. Kartnr.	Område Navn Beliggenhet	Posisjon	Karakter	Lys høyde [m]	Beskrivelse Høyde over grunnen [m]	Lysvidde R G W	Sektor - farge - retning - beskrivelse
080512 10	Mandal Bauholmflandet Baufjorden	58 00.2854 007 24.7735	Iso R 4s	5,5	HIB på stang 7,5	3,5 3,5 3,5	1 R 0,0 - 360,0 Rundtlysende
080514 10	Mandal Bauholmen Baufjorden	58 00.3200 007 24.5533	Iso R 2s	4,5	HIB på stang	3,4 3,4 3,4	1 R 0,0 - 360,0 Rundtlysende
080515 10	Mandal Krågøy, Ø N på Krågøy	58 00.4098 007 23.8114	Iso G 2s	4,5	HIB på stang 3,5	3,4 3,4 3,4	1 G 0,0 - 360,0 Rundtlysende
080616 10	Lindesnes Kvistholmen Hillesund	58 00.6474 007 23.2994	Iso R 4s	5,5	HIB på stang 1,7	3,5 3,5 3,5	1 R 0,0 - 360,0 Rundtlysende
080617 10	Mandal Skarveskjer Hillesund	58 00.8047 007 22.8839	Iso G 4s	4,5	HIB på stang 7,0	3,5 3,5 3,5	1 G 0,0 - 360,0 Rundtlysende
080618 10	Mandal Persneset Hillesund	58 01.1528 007 22.1416	Iso R 2s	4,5	HIB på stang 7,0	3,4 3,4 3,4	1 R 0,0 - 360,0 Rundtlysende
080619 10	Mandal Fartøyholman Hillesund	58 00.9954 007 22.3662	Iso G 2s	4,5	HIB på stang 7,0	3,4 3,4 3,4	1 G 0,0 - 360,0 Rundtlysende
080710 10	Mandal Gjallaråsen, nedre Hillesund	58 01.5421 007 20.3466	Iso W 2s	21,0	Lanterne på stativ 7,0	8,2 8,2 8,2	1 W 78,5 - 82,5 Klar nord av Hummerholmen og klar sør av Føllet.
						Overrett med: 080720 Retning: 80,5 Beskrivelse: Klar nord av Hummerholmen og klar sør av Føllet	
080720 10	Mandal Gjallaråsen, øvre Hillesund	58 01.6030 007 21.0537	Iso W 2s	30,5	Lanterne på stativ 5,0	8,2 8,2 8,2	1 W 78,5 - 82,5 Klar nord av Hummerholmen og klar sør av Føllet
						Overrett med: 080710 Retning: 80,5 Beskrivelse: Klar nord av Hummerholmen og klar sør av Føllet	
080721 10	Mandal Kjelen Hillesund	58 01.4666 007 21.1784	Iso G 4s	4,5	HIB på stang 3,0	3,5 3,5 3,5	1 G 0,0 - 360,0 Rundtlysende
080722 10	Mandal Rottesteinen Hillesund	58 01.5435 007 21.1392	Iso R 4s	4,5	HIB på stang 3,5	3,5 3,5 3,5	1 R 0,0 - 360,0 Rundtlysende
080723 10	Mandal Østre Gjallaråsholmen Hillesund	58 01.5253 007 20.5826	Iso G 2s	4,5	HIB på stang 4,0	3,4 3,4 3,4	1 G 0,0 - 360,0 Rundtlysende

Fyrnr. Kartnr.	Område Navn Beliggenhet	Posisjon	Karakter	Lys høyde [m]	Beskrivelse Høyde over grunnen [m]	Lysvidde R G W	Sektor - farge - retning - beskrivelse				
080724 10	Mandal Gjallaråsholmen Hillesund	58 01.5417 007 20.3463	Iso R 2s	4,5	HIB på stang 13,0	3,4 3,5 3,6	1	R	0,0	- 360,0	Rundtlysende
080725 10	Mandal Bjørnebaene Hillesund	58 01.4758 007 20.1172	Iso G 4s	5,1	HIB på stang 7,1	3,5 3,6 3,7	1	G	0,0	- 360,0	Rundtlysende
080726 10	Lindesnes Føllet På Føllet	58 01.4364 007 18.3782	Iso R 4s	8,0	HIB på stang 10,5	3,5 3,6 3,7	1	R	0,0	- 360,0	Rundtlysende
080900 10	Åvik Svinør Grønningens sv pynt	58 01.4886 007 14.9847	Oc (2) WRG 8s	12,9	FL/SC 3,0	5,1 4,7 7	1	R	273,3	- 326,9	Fra 84m S av Underøyflua stang Til 245m V av Tvisteinen.
							2	W	326,9	- 341,8	Til 1754m V av Tvisteinen.
							3	G	341,8	- 354,1	Til 2849m Ø av Udvåre lykt.
							4	W	354,1	- 13,0	Til 1080m Ø av Udvåre lykt,
							5	R	13,0	- 83,6	Til 48m S av Æreholman.
							6	W	98,7	- 180,4	Fra inn på Olavsøy til 61m V av Lyngholmen.
080903 10	Lindesnes Hammerøy, N Svinør	58 01.8866 007 13.8143	Iso G 4s	4,9	HIB på stang 7,2	3,5 3,6 3,7	1	G	0,0	- 360,0	Rundtlysende
080904 10	Åviken Åvik molo På moloen	58 01.8832 007 13.3259	Iso R 4s	5,5	HIB på stang 3,1	3,5 3,6 3,7	1	R	0,0	- 360,0	Rundtlysende
080905 10	Lindesnes Lundsodden Åviken	58 01.8720 007 12.9910	Iso G 2s	4,0	HIB på stang 9,0	1,5 1,6 1,7	1	G	0,0	- 360,0	Rundtlysende
080906 10	Lindesnes Finnøysundtangen Åviken	58 01.8409 007 12.7136	Iso R 2s	5,0	HIB på stang 8,0	1,5 1,6 1,7	1	R	0,0	- 360,0	Rundtlysende
080950 10	Åvigen Nordbåen	58 01.9739 007 13.7285	FI W 5s	3,1	Lanterne på stang 8,0	4 4,1 4,2	1	W	0,0	- 360,0	Rundtlysende.
081100 10	Åviknes Åvik Åviknes vestpynt	58 01.9990 007 13.1338	Oc (3) WRG 10s	10,2	FL/NB 5,4	4,7 4,4 6,6	1	G	317,7	- 325,7	Fra inn på moloen - til fri syd av moloen.
							2	W	325,7	- 329,9	Til klar N-av Svinør
							3	R	329,9	- 36,9	Til 78m V-av Disken.
							4	W	36,9	- 41,8	Til 299m V-av Disken.
							5	G	41,8	- 47,9	Til 327m Ø-av Klipperskjer.
							6	R	47,9	- 71,4	Til inn på land ved Finnøysund.

Fyrnr. Kartnr.	Område Navn Beliggenhet	Posisjon	Karakter	Lys høyde [m]	Beskrivelse Høyde over grunnen [m]	Lysvidde R G W	Sektor - farge - retning - beskrivelse
081200 10	Åvigen Imsa Østre Imsa sø pynt	58 01.6306 007 11.2535	Iso WRG 6s	30,3	FL/SC 3,0	4.7 4.4 6.6	1 G 240,1 - 297,8 Fra N pt. Store Bjørnen til 282m SV av Musa. 2 W 297,8 - 303,2 Til 325m NØ av Tvisteinen. 3 R 303,2 - 307,1 Til 260m SV av Tvisteinen. 4 W 307,1 - 325,7 Til 114 m Ø av Vårøyodden. 5 G 325,7 - 17,9 Til 283m V av Smellen stang. 6 W 17,9 - 25,6 Til 301m Ø av Langebåane. 7 R 25,6 - 40,2 Til 270m Ø av Lille Klippeskjer. 8 G 40,2 - 61,4 Til 170m NV av Flaget stang. 9 W 61,4 - 75,7 Til 173m S av Store Viggeskjer. 10 R 75,7 - 83,2 Til innover land på Imsa.
081327 10	Lindesnes Agneskjer Agneskjer	58 01.0403 007 10.0871	Iso G 4s	7,5	HIB på stang 10,6	3,5	1 G 0,0 - 360,0 Rundtlysende
081329 10	Lindesnes Flaket, N N av Store Klippeskjer	58 00.7002 007 08.4075	Iso G 2s	14,5	HIB på stativ 16,5	3,4	1 G 0,0 - 360,0 Rundtlysende
081402 10	Båly Sletebergan Sletebergan	58 01.8049 007 08.8604	Iso R 4s	7,5	7,5	2,2	1 R 0,0 - 360,0 Rundtlysende
081403 10	Båly Lauholmen, V Njervesfjorden	58 02.1986 007 09.0188	Iso G 4s	7,5	HIB på stang 12,0	2	1 G 0,0 - 360,0 Rundtlysende
081404 10	Båly Båly molo, V Njervesfjorden	58 02.2482 007 08.8420	Iso R 2s	7,5	HIB på stang 7,5	2	1 R 0,0 - 360,0 Rundtlysende
081405 10	Båly Båly molo, Ø Njervesfjorden	58 02.2696 007 08.8567	Iso G 2s	7,5	HIB på stang 7,5	1,9	1 G 0,0 - 360,0 Rundtlysende
081410 10	Njervesfjorden Båly nedre Blåly	58 02.2739 007 08.8869	Oc W 6s	3,0	Lanterne på stang 2,8	4,7	1 W 347,2 - 355,2 Leder Ø av 5m grunne ved Sletebergan og V av Lille Viggeskjær
						Overrett med: 081420 Retning: 351,2 Beskrivelse:	
081420 10	Njervesfjorden Båly øvre Blåly	58 02.4004 007 08.8500	Oc W 6s	12,0	Lanterne på stang 11,0	4,7	1 W 347,2 - 355,2 Leder Ø av 5m grunne ved Sletebergan og V av Lille Viggeskjær
						Overrett med: 081410 Retning: 351,2 Beskrivelse:	

Fyrnr. Kartnr.	Område Navn Beliggenhet	Posisjon	Karakter	Lys høyde [m]	Beskrivelse Høyde over grunnen [m]	Lysvidde R G W	Sektor - farge - retning - beskrivelse
081450 10	Lindesnes Store Viggjeskjer, nedre På Store Viggjeskjer	58 01.4269 007 08.8140	Iso W 2s	10,4	Lanterne på stativ 5,0	 8,2	1 W 31,4 - 35,4 Leder mellom Svarte Hilleqarden og Heddene, vest av Flaket. Overrett med: 081460 Retning: 33,4 Beskrivelse: Leder mellom Svarte Hilleqarden og Heddene, vest av Flaket.
081460 10	Lindesnes Store Viggjeskjer, øvre På Store Viggjeskjer	58 01.4919 007 08.8963	Iso W 2s	29,0	Lanterne på stativ 12,0	 8,2	1 W 31,4 - 35,4 Leder mellom Svarte Hilleqarden og Heddene, vest av Flaket. Overrett med: 081450 Retning: 33,4 Beskrivelse: Leder mellom Svarte Hilleqarden og Heddene, vest av Flaket.
081500 10	Lindesnes Småskjeran	58 01.6684 007 06.8882	Q W	5,8	Lanterne på stang 3,4	 3,6	1 W 0,0 - 360,0 Rundtlysende. Overrett med: 081600 Retning: 352,1 Beskrivelse: Leder ca. 60 m. ø. om Høilandsodden
081600 10	Lindesnes Ramslandsvågen	58 01.9870 007 06.8044	Iso W 4s	8,3	Lanterne på stang 5,8	 5,6	1 W 0,0 - 360,0 Rundtlysende. Overrettlinjen - 352 - leder ca. 60m ø. om Høylandsodden og ca. 80m v. om skjær n av Bessen. Overrett med: 081500 Retning: 352,1 Beskrivelse: Leder ca. 60 m. ø. om Høilandsodden
081700 10	Åvigen Udvåre S siden av øya	57 58.7460 007 12.6551	Oc WRG 6s	25,5	Lyktehus på underb.m/IB 8,5	7,5 7,5 9,1	1 R 264,2 - 269,2 Fra 248m N av Tvisteinen til 191m S av Tvisteinene 2 G 269,2 - 275,0 Til klar S av Steinsboan 3 W 275,0 - 342,4 Til klar Ø av Østre Flua 4 R 342,4 - 0,1 Til 585m Ø av Gjeslingene stang. 5 G 0,1 - 24,7 Til 211m V av Gjeslingene stang 6 W 24,7 - 87,7 Til klar S av Makrellflua og 450m S av Lindesnes 7 R 87,7 - 126,5 Til 240m SV av Smellen stang
081800 10	Lindesnes Lillehavn, øvre Lillehavn	57 59.6270 007 05.3511	Iso W 2s	16,2	Lanterne på stang 8,2	 7,3	1 W 19,3 - 25,3 3 grader til begge sider av overrettlinjen
081900 10	Lindesnes Lillehavn, nedre Lillehavn	57 59.5392 007 05.2828	Iso W 2s	6,4	Lanterne på stang 5,8	 7,3	1 W 19,3 - 25,3 3 grader til begge sider av overrettlinjen
0819P 0	Lindesnes Lillehavn	57 59.5301 007 05.3203	Fast lys yellow			 	
082031 10	Lindesnes Heddene Steinene	57 59.5867 007 07.0639	Iso G 4s	12,0	HIB på stativ 14,0	 3,5	1 G 0,0 - 360,0 Rundtlysende

Fyrnr. Kartnr.	Område Navn Beliggenhet	Posisjon	Karakter	Lys høyde [m]	Beskrivelse Høyde over grunnen [m]	Lysvidde R G W	Sektor - farge - retning - beskrivelse
082032 10	Lindesnes Hillegarden, Svarte På Svarte Hillegarden	57 59.5566 007 06.0204	Iso R 4s	12,0	HIB på stang 6,0	3,5 3,5 3,5	1 R 0,0 - 360,0 Rundtlysende
082150 10	Lindesnes Lindesnes, NØ Ø av Lindesnes fyr	57 58.9063 007 03.3359	Iso W 2s	14,6	Lanterne på stativ 2,5	14,4 14,4 14,4	1 W 275,0 - 283,0 Til S av Ryving grunnen og mellom Udvårflua og Gjeslingan Overrett med: 082200 Retning: 278,8 Beskrivelse:
082200 10	Lindesnes Lindesnes Fyr Lindesnes	57 58.9501 007 02.8013	FFI W 20s	66,1	Fyrbygning med tårn 16,1	18,8 18,8 18,8	1 W 0,0 - 360,0 Rundtlysende Overrett med: 082150 Retning: 278,8 Beskrivelse:
082300 11	Korshavn Lypskjer Lindesnes	58 00.3251 007 00.6163	Iso WRG 6s	9,0	Lyktheus på stativ 9,5	3,8 3,8 4,6	1 G 271,4 - 327,1 Fra 180m S av Lyreskjærene til 134m SV av Skorberget 2 W 327,1 - 333,9 Til 186m Ø av Sveinan 3 R 333,9 - 340,8 Til inn over Bysa 4 G 340,8 - 347,7 Til 288m V av Sveinan. Sprosse midt i grønn sektor 5 W 347,7 - 355,6 Til 690 m Ø av Bispen 6 R 355,6 - 22,8 Til inn over Selhovden 7 G 22,8 - 143,5 Til 72m Ø av Fiskeskjæret 8 W 143,5 - 149,4 Til 81m V av Musa 9 R 149,4 - 159,1 Til inn over Musa 10 G 159,1 - 167,8 Til 72m Ø av Musa 11 W 167,8 - 178,5 Til 165m V av Lyngholmen og klar V av Lyngholmsflua 12 R 178,5 - 195,6 Til inn mot Lyngholmen
082400 11	Korshavn Ulvåsodden Revøy SV side	58 00.8954 007 00.1922	Oc WRG 6s	9,5	Lyktheus 3,0	3,9 3,9 4,6	1 G 296,8 - 328,2 Fra inn over land på Revøy S, til klar SV av 8,1m Juden 2 W 328,2 - 332,0 Til 60m Ø av Musa 3 R 332,0 - 345,3 Til 23m Ø av Kleveholmene og klar 4m grunne SV av Musa 4 G 345,3 - 168,3 Til inn over land på Ulvåsodden
082600 11	Korshavn Flåneflu	58 01.0598 007 00.0664	FI W 3s	4,4	Lanterne på stang 0,0	2,9 2,9 2,9	1 W 0,0 - 360,0 Rundtlysende.
082800 11	Korshavn Revøysundet NV på Revøya	58 01.7006 007 00.2075	Oc (3) WRG 10s	6,0	Lyktheus på søyle 6,5	4,3 4,3 5,1	1 G 12,0 - 54,3 Fra inn over Revøy til 127m NV av NVligste pynt på Kjøpsøy 2 W 54,3 - 59,4 Til 84m SØ av Håøy 3 R 59,4 - 85,7 Til 37m S av Kjovenesodden og inn over Håøy 4 G 85,7 - 234,2 Til 41m NNV av Riva stang -lyset forsvinner i land fra 233 gr. og videre nordover 5 R 234,2 - 238,5 Til 110m SSØ av Riva stang
082900 11	Korshavn Håøysund NØ av Håøy	58 01.7057 006 59.2990	Iso G 2s	6,3	Lanterne på stang 7,2	3,4 3,4 3,4	1 G 0,0 - 360,0 Rundtlysende.

Fyrnr. Kartnr.	Område Navn Beliggenhet	Posisjon	Karakter	Lys høyde [m]	Beskrivelse Høyde over grunnen [m]	Lysvidde R G W	Sektor - farge - retning - beskrivelse
083000 11	Korshavn Stangholmbåen SØ av Stangholmen	58 01.8280 006 58.8662	Iso R 2s	5,8	Lanterne på stang 8,5	3.2 3.2 3.2	1 R 0,0 - 360,0 Rundtlysende.
083100 11	Rosfjorden Herreholmen NØ på holmen	58 02.1200 006 57.7516	FI G 5s	15,0	Lanterne på stang 5,0	2.4 2.4 2.4	1 G 0,0 - 360,0 Rundtlysende.
083200 11	Rosfjorden Hausvikodden Lindesnes	58 02.7853 006 58.5267	Oc (2) WRG 8s	10,0	Lyktehus 3,0	3.9 3.9 4.7	1 G 20,0 - 41,2 Fra 191m NV av Grotholmen til 159m NV av Herreholmen 2 W 41,2 - 51,1 Til 172m SØ av Midtfjordskjær varde 3 R 51,1 - 66,6 Til inn på Ytre Rosfjordskjæra 4 G 66,6 - 89,5 Til 120m N av Indre Rosfjordskjæra 5 W 89,5 - 96,7 Til 67m S av Vasskjær 6 R 96,7 - 187,4 Til 200m Ø av Espenesodden 7 G 187,4 - 198,3 Til 103m Ø av Indre Klubbodden 8 W 198,3 - 206,0 Til 110m V av Mørteholet 9 R 206,0 - 213,4 Til 110m V av Eitlandsskjeran
083300 10	Rosfjorden Syrhovud Syrhovud	58 05.8960 007 01.4054	Iso WRG 4s	3,9	Lyktehus på søyle 5,3	4.5 4.5 5.3	1 R 210,0 - 214,1 Fra inn over land på Holmsundet til 70m SØ av Holmsundet 2 G 214,1 - 216,1 Til 146m SØ av Holmsundet 3 W 216,1 - 222,4 Til 121m NV av nærmeste land på Skomrag 4 R 222,4 - 8,4 Til inn over land S av Littlehavn 5 G 8,4 - 26,2 Til 58m NV av landet på Bærøy 6 W 26,2 - 29,7 Til 98m Ø av landet ved Kalshovud 7 R 29,7 - 46,7 Til inn over land ved Stinasa
083400 11	Rosfjorden Ullerøysund Ullerøy SØ-pynt	58 02.4607 006 56.0185	Oc WRG 4s	14,5	Lyktehus 3,0	4.3 4.3 5.1	1 G 169,2 - 174,9 Fra inn over land ved Åsen og Ø av Vasskjær S av Terøy til 63m Ø av Terøy 2 W 174,9 - 216,6 Til Klar NV av Ullerøy Østre grunne og 263m NV av Indre Rosfjordskjæra 3 R 216,6 - 279,6 Til mellom ytre Rosfjordskjæra og Midtfjordskjær 4 G 279,6 - 331,9 Til 369m SV av Følet og klar V av Tverrflua 5 W 331,9 - 354,8 Til 104m Ø av Lille Kubbesteinen 6 R 354,8 - 12,3 Til 141m Ø av Store Kubbesteinen
083500 11	Farsund Terøy Øyas SV-pynt	58 03.0823 006 55.3601	Oc WRG 6s	8,5	Lyktehus med IB 3,9	4.1 4.1 4.9	1 R 306,0 - 89,7 Fra 56m SV av Vassskjær til 37m N av Ullerøytangen 2 G 89,7 - 102,2 Til 80m N av Fleskehella IB 3 W 102,2 - 117,4 Til 52m SV av Hestholmflua stang 4 R 117,4 - 122,7 Til inn over Hestholmfluene
083511 11	Rosfjorden Fleskehella Farsund	58 03.1538 006 54.3349		7,5	Lanterne/ IB over trekant	5.1 5.1 5.1	G 0,0 - 360,0
083515 11	Rosfjorden Ullerøy, NØ	58 02.9036 006 55.5011	Iso G 2s	7,5	Lanterne / IB på stang	5.4 5.4 5.4	G 0,0 - 360,0

Fyrnr. Kartnr.	Område Navn Beliggenhet	Posisjon	Karakter	Lys høyde [m]	Beskrivelse Høyde over grunnen [m]	Lysvidde R G W	Sektor - farge - retning - beskrivelse
083700 11	Farsund Bremerodden Langøy sv pynt	58 03.6196 006 52.3822	Oc (2) WRG 8s	17,0	Lyktehus 7,0	4,4 4,4 5,7	1 G 305,1 - 42,3 Fra inn over Langøy til klar NV av Lindholmbåen grunne. 2 W 42,3 - 52,5 Til klar SØ av Færøyflua. 3 R 52,5 - 74,1 Til 81m S av Svartskjær. 4 G 74,1 - 135,4 Til 37m NØ av Lille Håøy. 5 W 135,4 - 136,9 Til 36m SV av Store Håøy. 6 R 136,9 - 150,7 Til inn på Langøy.
083900 11	Farsund Langøy Øyas V side	58 04.5202 006 51.4035	Oc WRG 6s	11,5	Lyktehus 6,5	4 4 4,8	1 G 330,1 - 335,0 Fra 20m SV av Tollaskjera til 75m SV av neset N for Bremerodden lykt 2 W 335,0 - 343,0 Til 62m Ø av Brattholmen 3 R 343,0 - 348,0 Til inn over Brattholmen 4 G 348,0 - 5,2 Til klar V av Vestre Roholmflua 5 W 5,2 - 9,9 Til 70m Ø om Bukkan HIB 6 R 9,9 - 48,8 Til inn over Lyngholmen 7 G 48,8 - 58,0 Til klar N av 7,7 meter grunne 8 W 58,0 - 60,9 Til klar sør av Pettersgrunna 9 R 60,9 - 71,5 Til inn på Urøy
084008 11	Farsund Bukkan Bukkegrunnene	58 03.6925 006 51.0575	Q R	11,0	HIB på stativ	4,9	1 R 0,0 - 360,0 Rundtlysende
084011 11	Farsund Svartskjær Svartskjær	58 03.5553 006 51.4651	Iso G 4s	11,0	HIB på stang 9,0	3,5	1 G 0,0 - 360,0 Rundtlysende
084012 11	Farsund Fugleskjæret Fugleskjæret	58 04.2428 006 50.9637	Iso R 2s	8,0	HIB på stang 8,0	3,4	1 R 0,0 - 360,0 Rundtlysende
084014 11	Farsund Risholmen Risholmen	58 04.5259 006 50.5956	Iso R 4s	8,0	HIB på stang 8,0	3,6	1 R 0,0 - 360,0 Rundtlysende
084015 11	Farsund Søndre Håøyflua Søndre Håøyflua	58 04.7280 006 50.4901	Iso G 2s	8,0	HIB på søyle 15,8	3,4	1 G 0,0 - 360,0 Rundtlysende
084016 11	Farsund Urøy Urøy	58 04.6657 006 50.3575	Iso R 2s	8,0	HIB på stang	3,5	1 R 0,0 - 360,0 Rundtlysende
084017 11	Farsund Store Håøy Store Håøy	58 04.8157 006 50.3122	Iso G 4s	8,0	HIB på stang	3,5	1 G 0,0 - 360,0 Rundtlysende
084018 11	Farsund Lille Håøy N på holmen	58 04.9160 006 49.9066	Iso R 2s	8,0	HIB på stang	3,4	1 R 0,0 - 360,0 Rundtlysende
084022 11	Farsund Lamholmen Lamholmen	58 04.9803 006 49.6110	Iso R 4s	8,0	HIB på stang 7,0	3,6	1 R 0,0 - 360,0 Rundtlysende

Fyrnr. Kartnr.	Område Navn Beliggenhet	Posisjon	Karakter	Lys høyde [m]	Beskrivelse Høyde over grunnen [m]	Lysvidde R G W	Sektor - farge - retning - beskrivelse
084042 11	Farsund Bergodden, N Østre Bergodden	58 05.0730 006 48.8164	Iso R 2s	8,0	HIB på stang 10,2	3,4 3,4 3,4	1 R 0,0 - 360,0 Rundtlysende
084043 11	Farsund Skydskjær Skydskjær	58 05.1755 006 49.2759	Iso G 2s	8,0	HIB på stang 10,8	3,4 3,4 3,4	1 G 0,0 - 360,0 Rundtlysende
084044 11	Farsund Smalsundet Sør i Smalsundet	58 04.8774 006 47.2833	Iso R 4s	8,0	HIB på stang 7,0	3,6 3,6 3,6	1 R 0,0 - 360,0 Rundtlysende
084060 11	Farsund Midtfjordskjær Midtfjordskjær	58 05.1793 006 50.0745	Iso W 2s	6,0	Lanterne på stang	3,2 3,2 3,2	1 W 0,0 - 360,0 Rundtlysende
084100 11	Farsund Søndre Katland Katland	58 03.4149 006 50.4202	Oc (3) WRG 12s	19,4	Fyrbygning med tårn 14,5	5,1 5,1 6,5	1 G 252,1 - 267,5 Fra N av Svartskjer til 53m S av Bremerodden 2 W 267,5 - 273,3 Til 188m N av Lindholmen. 3 R 273,3 - 288,2 Til inn over Lindholmen. 4 G 288,2 - 315,3 Til 121m SV av Midtfjordskjeret. 5 W 315,3 - 317,4 Til klar NØ av Østre Roholmflua. 6 R 317,4 - 336,1 Til 117m Ø av Vestre Brådsteinen stang. 7 G 336,1 - 350,0 Til klar V av Vestre Roholmflua og 548m V av Brådsteinen stang. 8 W 350,0 - 25,2 Til klar SØ av 3,5 m-grunne Færøyflu. 9 R 25,2 - 65,9 Til 73m SØ av Kråga. 10 G 65,9 - 103,1 Til 41m NNØ av Færøy 11 W 103,1 - 131,9 Til SV av Engelskjera. 12 R 131,9 - 169,2 Til 162m Ø av Skotteflua LA.
084199 0	Søndre Katland Søndre Katland Farsund	58 03.4159 006 50.4213				0 0 0	
						Racon Signal: Type:	Morsetean Morsetean K m/utstrekninga 0.0 n.mil Ukjent
084300 11	Farsund Sandøy Sandøy SØ-pynt	58 03.5118 006 49.1010	Iso WRG 6s	7,8	Lyktheus på stativ 6,0	3 3 3,7	1 G 200,9 - 208,6 Fra inn på Litle Eigerøy til klar Ø av 3,6m grunne S av Fribergsholmen 2 W 208,6 - 210,7 Til 83m NV av Skotteflua lanterne 3 R 210,7 - 218,2 Til 119 m SØ av Skotteflua lanterne 4 G 218,2 - 224,6 Til klar SØ av Pettersgrunna 5 W 224,6 - 226,7 Til 90m NV av Lyngholmen 6 R 226,7 - 352,6 Til inn over Vestre Kalven 7 G 352,6 - 16,5 Til klar V av Kalveflua og 171m V av Vestre Kalven 8 W 16,5 - 27,3 Til 174m Ø av Revøyskjeret stang 9 R 27,3 - 43,0 Til mellom Kråga og Revøyflua, sprosse i sektorskille Rød/Grønn 10 G 43,0 - 62,2 Til inn over Saltråk, sprosse i sektorskille Rød/Grønn.
084500 11	Farsund Eivåg, nedre Lille Eigerøy S-pynt	58 04.0130 006 49.4442	Iso R 4s	5,5	Lyktheus 3,0	1,2 0 0	1 R 218,0 - 20,7 Fra 222,1 grader til 176m Ø av Kalven

Fyrnr. Kartnr.	Område Navn Beliggenhet	Posisjon	Karakter	Lys høyde [m]	Beskrivelse Høyde over grunnen [m]	Lysvidde R G W	Sektor - farge - retning - beskrivelse				
084810 11	Farsund Skotteflua Skotteflua	58 04.1926 006 49.9571	Iso W 2s	6,7	Lanterne på stang 8,0	 	1	W	0,0	- 360,0	Rundtlysende
084900 11	Farsund Farøy Farsund	58 05.6356 006 48.7135	Oc WRG 6s	9,0	Lyktehus med IB 6,5	 	1	G	309,8	- 315,1	Fra 330m NØ av Fisholmen til 35m SV av Store Håøy HIB.
							2	W	315,1	- 316,9	Til 45m NØ av Urøy HIB og 55m NØ av Risholmen HIB.
							3	R	316,9	- 322,7	Til 192m NØ av Fisholmen.
085000 11	Farsund Engøy N av Engøy N pynt	58 05.5937 006 48.6271	Fast R lvs	2,0	Lanterne på stang 4,0	 	1	R	0,0	- 360,0	Rundtlysende
085800 11	Utfør Farsund. Færøyflu Utkanten av innseil.av fjorden til	58 02.4973 006 49.4101	Q (6) W LFI 15s	4,0	Lysbøye	 	1	W	0,0	- 360,0	Rundtlysende
085900 12	Lista Listerrauna Toppen av øya	58 03.5770 006 40.2149	Iso WRG 4s	13,7	Lyktehus på underbygning 7,0	 	1	W	294,0	- 96,8	Fra klar S av Ytre Steinflua, til klar S av Dyna
							2	R	96,8	- 268,3	Til 84m S av Holmen
							3	G	268,3	- 294,0	Til klar S av Svaneflua og klar S av ytre Steinflua
086000 12	Lista Brekneholmen På holmens SØ pynt	58 05.6635 006 35.0431	Iso WRG 6s	9,5	Lyktehus på underbygning 5,5	 	1	R	243,2	- 331,9	Fra Tjørve havn nedre overrett til kloss SV av Skotteflua
							2	G	331,9	- 2,1	Til V av Drengskjeret og Tjørveneset
							3	W	2,1	- 128,2	Til 683m SV av Lista fyr, klar SV av Syvertflua
							4	R	128,2	- 158,5	Til over Litleholmen.
0861P 12	Steinodden Farsund radiopeilestasjon	58 07.0005 006 34.1203		0,0	0,0	 					
086300 12	Lista Tjørve havn, nedre I botn av bukta	58 05.7855 006 35.5198	Iso W 2s	11,3	Lanterne på stang 1,0	 	1	W	30,0	- 40,0	Rundtlysende
086400 12	Lista Tjørve havn, øvre Ved Stanghaugen	58 05.8291 006 35.5768	Iso W 2s	22,4	Lanterne på stang 4,0	 	1	W	30,0	- 40,0	
086500 12	Lista Lista Lista v pynt	58 06.5570 006 34.0153	FI W 4s	39,5	Fyrbygning med tårn 34,0	 	1	W	0,0	- 360,0	Rundtlysende
											Racon Signal: Type:
											Morsetean Morsetean G m/utstrekning 1.13 n.mil ITOFAR
0865A 12	Lista Lista radiomast Lista v pynt	58 06.5896 006 34.0442		0,0	0,0	 					

Fyrnr. Kartnr.	Område Navn Beliggenhet	Posisjon	Karakter	Lys høyde [m]	Beskrivelse Høyde over grunnen [m]	Lysvidde R G W	Sektor - farge - retning - beskrivelse
086600 12	Hidra Rasvåg Lille Haugøy	58 12.3189 006 34.7356	Oc WRG 4s	14,5	Lyktehus 3,0	1,7 1,7 2,1	1 G 147,7 - 159,8 Fra inn på Kreklingholmen - til 31m Ø av Snekkerodden 2 W 159,8 - 160,8 Til 57 m V av Snekkerodden 3 R 160,8 - 283,3 Til inn på land N av Nesodden 4 G 283,3 - 303,0 Til 50m SV av Saueholman og klar SV av Dimulen 5 W 303,0 - 304,8 Til 115 m NØ av Sakseskjeret varde 6 R 304,8 - 325,2 Til inn over Skarveskjer 7 G 325,2 - 341,3 Til 59m V av Skarveskjerflua stang. Sprosse i sektorskillet 8 W 341,3 - 345,6 Til 104m Ø av Innerholmen 9 R 345,6 - 2,1 Til inn over Naudholmen 10 G 2,1 - 18,1 Til 14m V av Naudholmens NV-pynt 11 W 18,1 - 23,7 Til 48m Ø av sydligste holme S av Haugøya 12 R 23,7 - 47,9 Til inn på Haugøya
086700 12	Hitterøy Kåløysund, øvre Flekkefjord	58 12.7695 006 33.7534	Iso W 4s	13,5	Lanterne på stang 3,5	2,6	1 W 0,0 - 360,0 Rundtlysende. Overrett med: 086800 Retnina: 64,3 Beskrivelse: Leder fri s. Krageholmen og n.Træltangen
086800 12	Hitterøy Kåløysund, nedre Flekkefjord	58 12.7109 006 33.5242	Q W	6,0	Lanterne på stang 0,0	2,6	1 W 0,0 - 360,0 Rundtlysende. Overrett med: 086700 Retnina: 64,3 Beskrivelse: Leder fri s. Krageholmen og n.Træltangen
087102 12	Hitterøy Rasvåg havn	58 12.8672 006 34.6775	Iso R 2s	6,4	Lanterne på stang 0,0	1,8	1 R 0,0 - 360,0 Rundtlysende.
087300 12	Listafjorden Varneset Listafjorden	58 10.6777 006 37.4281	Oc WRG 6s	30,0	Lyktehus på underbygning 6,5	8,5 8,5 9,6	1 G 30,9 - 41,8 Fra inn over Listalandet til 1300m NV av Steinodden 2 W 41,8 - 109,3 I retning S av Siragrunnen 3 R 109,3 - 117,7 Til klar S av Nombå og 670m S av Krågeholman 4 G 117,7 - 195,0 Til 261m Ø av Ytreholmen 5 W 195,0 - 196,9 Til 134m NV av Engelsholmen 6 R 196,9 - 201,9 Til 312m NV av Katteraua 7 G 201,9 - 228,1 Til 180m SØ av nedre Mysseskjær 8 W 228,1 - 235,5 Til klar NV av Skageflua og 285m V av Skarvehelleren lykt 9 R 235,5 - 240,8 Til inn over land NØ av Skagesteinodden.
087400 12	Listafjorden Skarvehelleren Innseiling til Fedafjorden	58 12.1411 006 41.9982	Oc (2) WRG 8s	13,5	Lyktehus 3,5	5 5 5,9	1 G 37,6 - 63,3 Fra inn over Skagesteinodden til 268m NV av Varneset 2 W 63,3 - 77,4 Til 114m S av Austgavlen 3 R 77,4 - 161,7 Til 116m Ø av Terneholmen 4 G 161,7 - 167,8 Til 160m Ø av Bjørnøyane 5 W 167,8 - 173,3 Til 181m V av Lauvhellarodden 6 R 173,3 - 203,8 Til inn over land ved Stolen 7 G 203,8 - 224,5 Til 135m SØ av Krågenes 8 W 224,5 - 228,9 Til 99m NNV av Hunnerodden 9 R 228,9 - 239,9 Til inn over land ved Kinna

Fyrnr. Kartnr.	Område Navn Beliggenhet	Posisjon	Karakter	Lys høyde [m]	Beskrivelse Høyde over grunnen [m]	Lysvidde R G W	Sektor - farge - retning - beskrivelse				
087401 12	Hidra Mysseskjæran Fedafjorden	58 12.5229 006 40.9123	Iso R 2s	7,0	HIB på stang 7,0	3,4	1	R	0,0	- 360,0	Rundtlysende
087500 12	Fedafjorden Feda havn På molo ved innseilingen til Feda Havn	58 15.7025 006 49.1490	Fast G lvs	2,8	LA/SC 2,4	1	1	G	0,0	- 360,0	Rundtlysende
087600 12	Fedafjorden Fedafjorden NØ i Fedafjorden	58 15.5499 006 50.6669	Oc WRG 6s	7,8	Lyktehus på søyle 7,2	4,2 4,2 5	1	G	49,9	- 58,7	Fra inn over land til godt klar av Odden og 64m N av Vertonodden
							2	W	58,7	- 61,0	Til 105m SSØ av Krågenes
							3	R	61,0	- 73,9	Til klar S av Binesflua
							4	G	73,9	- 234,6	Til 46m SSØ av Diganesodden
							5	W	234,6	- 235,4	Til 41m SØ av kai ved Tinfos jernverk
							6	R	235,4	- 237,9	Til inn på land S under Fedafjorden bru
087628 12	Fedafjorden Fedafjorden bro, V Flekkefjord	58 15.7094 006 50.6661	Oc R 6s	52,0		2,7		R	0,0	- 360,0	
087629 12	Fedafjorden Fedafjorden bro, Ø Flekkefjord	58 15.6326 006 50.8057	Oc G 6s	52,0		2,7		G	0,0	- 360,0	
087630 12	Fedafjorden Fedafjorden bro, midt	58 15.6709 006 50.7355	Oc W 6s	52,0		3,1		W	0,0	- 360,0	
087700 12	Flekkefjord Kokodden Strandsfjorden	58 14.0256 006 38.8311	Oc (3) WRG 10s	6,0	Lyktehus 5,0	2,4 2,4 3	1	R	240,1	- 279,3	Fra 165m SØ av kaihjørnet ved Feideodden til 120m N av Engelsholmen
							2	G	279,3	- 2,9	Til 246m V av katteraua
							3	W	2,9	- 9,9	Til 196m Ø av Ytreholmen sørpynt
							4	R	9,9	- 77,8	Til 77m SØ av Støitland nordpynt
							5	G	77,8	- 103,7	Til 57m N av Lauvnes
							6	W	103,7	- 105,8	Til 150m N av Lauvnes
							7	R	105,8	- 107,2	Til inn over Vardnes
087711 12	Flekkefjord Abelnes Havn S for Abelnes	58 14.3325 006 39.5031	Iso G 4s	4,1	Lanterne på stang 5,3	0 1,7 0	1	G	0,0	- 360,0	Rundtlysende
087802 12	Flekkefjord Risholmsund, Ø Øst av Risholmen	58 14.0589 006 40.0576	Iso R 2s	5,0	Lanterne på stang 0,0	1,8	1	R	0,0	- 360,0	Rundtlysende.
087900 12	Flekkefjord Risholmsund På Risholmbåen	58 14.0037 006 39.8747	Oc WRG 6s	4,5	Lyktehus på stativ 5,0	1,7 1,7 2,1	1	G	41,9	- 78,2	Fra kanten av land Andabeløy til 76m N av Holmengrå (Engelsholmen)
							2	W	78,2	- 89,2	Til 47m S av Kokodden
							3	R	89,2	- 93,1	Til innover Kokodden
							4	G	218,2	- 244,6	Fra 87m SØ av nordligste Raudholmane til kloss S av Risholmsund Ø lanterne
							5	W	244,6	- 250,9	Til 106m N av Åleskjærfluene 3. stang
							6	R	250,9	- 259,2	Til 12m N av Åleskjærfluene 3. stang

Fyrnr. Kartnr.	Område Navn Beliggenhet	Posisjon	Karakter	Lys høyde [m]	Beskrivelse Høyde over grunnen [m]	Lysvidde R G W	Sektor - farge - retning - beskrivelse
088000 12	Flekkefjord Bolshus Bolshus	58 14.9291 006 39.7611	Oc (3) WRG 12s	4,5	Lyktehus 3,0	2,4 2,4 3	1 G 152,4 - 162,8 Fra inn over land ved Bolshus til klar Ø av 6.5 m grunnen i Håsundet 2 W 162,8 - 163,6 Til 34m V av Kjeøy 3 R 163,6 - 173,1 Til 50m Ø av Stamdalsflua HIB 4 G 173,1 - 181,2 Til 27m Ø av Kjeøy 5 W 181,2 - 182,8 Til 58m Ø av Kjeøy 6 R 182,8 - 296,3 Til 42m SØ av Store Bjørnøy 7 G 296,3 - 317,9 Til 120m SV av Vestre Stolen 8 W 317,9 - 329,2 Til 147 m NØ av nordligste stang ved Åleskjæra 9 R 329,2 - 343,7 Til inn mot land ved Timrevika
088031 12	Flekkefjord Stamdalsflua NNW av Bjørnøyane	58 15.2597 006 39.6328	Oc G 4s	6,0	LA/IB/SC 10,5	4,1	1 G 0,0 - 360,0 Rundtlysande
088100 12	Flekkefjord Håsund Sundets V side	58 15.4077 006 39.4253	Oc WRG 6s	4,5	Lyktehus 3,2	3,9 3,9 4,6	1 G 159,4 - 169,6 Fra 125m Ø av Badneskjær til klar Ø av 10m kote ved Tarven 2 W 169,6 - 174,0 Til 27m V av Kjeøy, sprosse i skillet hvit/grønn 3 R 174,0 - 249,8 Til innover land syd på Kjeøy 4 G 249,8 - 259,4 Til 32m S av Kjeøy 5 W 259,4 - 290,6 Til 97m NØ av Olsøy, sprosse i skillet grønn/hvit 6 R 290,6 - 312,9 Til 62m NØ av Stamdalsflua HIB 7 G 312,9 - 335,0 Til 28m V av Store Bjørnøy 8 W 335,0 - 337,3 Til 35m Ø av Bolshus 9 R 337,3 - 340,6 Til inn over land S av Håsund lykt
088133 12	Flekkefjord Kjeøy V på Kjeøy	58 15.6116 006 39.4116	Iso G 2s	6,0	HIB på stang 5,5	4,1	1 G 0,0 - 360,0 Rundtlysende
088200 12	Flekkefjord Torsøy	58 15.9454 006 39.4133	FI W 5s	6,5	Lanterne på stang 0,0	4	1 W 0,0 - 360,0 Rundtlysende.
088602 12	Flekkefjord Grønsundet, V Sveigeholmen V pynt	58 17.2206 006 39.3492	Iso R 4s	7,2	Lanterne på stang 9,5	2	1 R 0,0 - 360,0 Rundtlysende
088701 12	Flekkefjord Grønsundet, Ø Grønnesgrunnen	58 17.2404 006 39.4539	Iso G 4s	6,5	Lanterne på stang 7,8	2	1 G 0,0 - 360,0 Rundtlysende
088800 12	Flekkefjord Tjørsvågbukta, øvre Flekkefjord	58 17.7688 006 38.9242	Oc R 6s	22,1	Lanterne på stang 5,0	4	1 R 331,0 - 339,0 8 graders lyssektor rettet mot Grønsundet
						Overrett med: Retning: Beskrivelse:	088900 334,9 Leder mellom Grønsund, vestre og østre

Fyrnr. Kartnr.	Område Navn Beliggenhet	Posisjon	Karakter	Lys høyde [m]	Beskrivelse Høyde over grunnen [m]	Lysvidde R G W	Sektor - farge - retning - beskrivelse
088900 12	Flekkefjord Tjersvågbukta, nedre Flekkefjord	58 17.7446 006 38.9459	Oc R 6s	8,9	Lanterne på stang 7,7	4 5 6	1 R 331,0 - 339,0 8 graders lyssektor rettet mot Grønsundet Overrett med: 088800 Retning: 334,9 Beskrivelse: Leder mellom Grønsund, vestre og østre
089300 12	Hidra Lauvnes Launes	58 14.2581 006 36.7222	FI W 5s	4,0	Lanterne på stang 3,7	5 6 7	1 W 0,0 - 360,0 Rundtlysende.
089400 12	Hidrasundet Hidrasund Napp-pynten	58 14.9232 006 31.8360	Oc WRG 4s	21,0	Lyktheus med IB 7,0	4,6 4,6 5,5	1 G 268,4 - 284,0 Fra inn på land Erteskjera til 51m S av landet ved Kjørsfjellet og 48m N av Lauvnes 2 R 284,0 - 52,9 Til 45m NV av Lyngnes 3 G 52,9 - 90,0 Til klar N av Kådøyflua 4 W 90,0 - 100,7 Til 160m S av sydlig odde v/Hellevika 5 R 100,7 - 107,3 Til inn på land ved Hellevika og klar SSV av Vestre Holmen
089700 12	Rossøy Rossøy På Rossøy V av Hidra	58 13.7879 006 30.0143	Oc (3) WRG 12s	46,3	Lyktheus på underbygning 6,5	8,4 8,4 9,5	1 G 334,3 - 353,4 Fra V-kant Dragøya til 1650m V av Steinodden 2 W 353,4 - 95,2 Til klar S av Siragrunnen 3 R 95,2 - 116,8 Til klar S av Boen 4 G 116,8 - 124,1 Til 203m SV av Egdeholmen 5 R 124,1 - 151,5 Til inn Berefjord 6 G 151,5 - 176,2 Til inn på Prestøya.
089900 12	Hidra V Kirkehamn Kirkehamn	58 13.9524 006 31.7116	Oc WRG 6s	4,5	Lyktheus 3,0	1,7 1,7 2,1	1 G 283,5 - 91,3 Fra inn ved Kirkehamn til klar N av nordspissen av Rossøy 2 W 91,3 - 96,0 Til 84m S av Indre Nabben 3 R 96,0 - 100,1 Til inn mot Prestøya.
09400 1	Fredrikstad østre løp Rørvik NØ på Kjøkøya	59 08.8014 010 57.4178	Fast WRG lvs	10,0	Lyktheus 9,0	2 2 2	1 G 172,6 - 176,2 FAST GRØNN. Fra Løytnantbukta til 38m Ø av Røsvikrenna 4 HIB 2 G 176,2 - 176,7 OSCILLERENDE GRØNN. Til 66m Ø av Røsvikrenna 4 HIB 3 W 176,7 - 177,2 FAST HVIT. Til 95m Ø av Røsvikrenna 4 HIB 4 R 177,2 - 177,7 OSCILLERENDE RØD. Til 123m Ø av Røsvikrenna 4 HIB 5 R 177,7 - 182,8 FAST RØD. Til inn over Øra
09700 1	Fredrikstad østre løp Futerødbukta N av Løstnantbukta	59 09.6413 010 56.9219	Fast WRG lys	10,0	Lyktheus 8,0	1,5 1,5 1,5	1 G 330,1 - 333,3 FAST GRØNN. Fra 7m ØNØ av Kalkegrunnen HIB til V av 20m koten 2 G 333,3 - 334,8 OSCILLERENDE GRØNN. Til 165m VSV av Kalkegrunnen HIB 3 W 334,8 - 335,8 FAST HVIT. Til klar ØNØ av Belgegrunnen 4 R 335,8 - 337,3 OSCILLERENDE RØD. Til Ø av Belgegrunnen lysbøye 5 R 337,3 - 340,4 FAST RØD. Til inn over Belgegrunnen
44900 0	SV av Råholmen Råholmbåen Langesund	59 00.9661 009 45.6518	Fast lys yellow	10,0	Lyktheus på søyle med IB 15,0	5 6 7	
53600 0		58 51.3528 009 25.2583	Fast lys yellow			5 6 7	

KYSTVERKET VEST

FRA ÅNA-SIRA TIL STADT


FYLKER

ROGALAND, HORDALAND OG SOGN OG FJORDANE

ADRESSER

POST: POSTBOKS 1502, 6025 ÅLESUND
BESØK: FLATHAUGGT. 12, 5523 HAUGESUND

TELEFON: 07847



Geitungen Fyrstasjon

Fyrnr. Kartnr.	Område Navn Beliggenhet	Posisjon	Karakter	Lys høyde [m]	Beskrivelse Høyde over grunnen [m]	Lysvidde R G W	Sektor - farge - retning - beskrivelse
090100 12	Åna-Sira Egdeholmen Løyodden	58 16.5362 006 22.9734	FI WRG 5s	52,0	FL/SC 3,0	4,5 4,2 6,3	1 R 308,9 - 312,9 Fra inn på Brufjellet til retning S av Dragøya, 946m SV av Rossøy lykt. 2 W 312,9 - 78,4 Til klar S av Rasmusgrunnen. 3 G 78,4 - 89,6 Til klar N av Kollen. 4 W 89,6 - 99,4 Til klar S av Skjelshamarflua og Olsflua. 5 R 99,4 - 193,2 Til inn over Årebakken
090300 12	Åna-Sira Åna-Sira, øvre	58 16.7086 006 23.3744	Oc G 6s	13,5	Lanterne på stang 0,0	3,5	1 G 0,0 - 360,0 Rundtlysende. Overrett med: 090400 Retning: 77,3 Beskrivelse: Leder s. 1.3 m arunnen utffor Viaelslet.
090400 12	Åna-Sira Åna-Sira, nedre På odden Nibben	58 16.6945 006 23.2557		7,5	Lanterne på stang 0,0	3	1 G 0,0 - 360,0 Rundtlysende. Overrett med: 090300 Retning: 77,3 Beskrivelse: Leder s. 1.3 m arunnen utffor Viaelslet.
090800 12	Åna-Sira Sandsodden På molohodet	58 16.7120 006 23.2143	Iso R 2s	6,1	Lanterne på stativ 4,5	2,5	1 R 0,0 - 360,0 Rundtlysende.
090802 12	Mjølkholsundet Mjølkholman Mjølkholman	58 17.0798 006 20.7230	Iso R 2s	11,2	HIB på stang 7,2	2,8	1 R 0,0 - 360,0 Rundtlysende
090803 12	Mjølkholsundet Presteskeret Presteskeret	58 17.1311 006 20.8294	Iso G 2s	11,4	Lanterne på stang 7,9	2,7	1 G 0,0 - 360,0 Rundtlysende
090900 12	Åna-Sira Geitanflu	58 17.3485 006 25.6459	FI R 3s	5,1	Lanterne på stang 6,9	2,5	1 R 0,0 - 360,0 Rundtlysende.
091302 12	Jøssingfjorden Vestre Kvalen Innløpets V side på neset	58 18.6235 006 19.4014	Iso R 4s	17,0	HIB på stang 9,8	4,8	1 R 0,0 - 360,0 Rundtlysende
091304 12	Jøssingfjord Jøssingfjord Innseiling til Jøssingfjorden	58 18.7121 006 19.5771	Fast R lvs	11,5	HIB på stang 5,0	4,2	1 R 0,0 - 360,0 Rundtlysende
091400 12	Jøssingfjorden Austre Kvalen Innløpets Ø side	58 18.6292 006 19.6978	Oc WRG 6s	15,0	Lyktehus 3,0	6,1 6,1 7,1	1 G 26,7 - 79,6 Fra inn mot Buodden til klar N av Indre Båen og klar N av Dyngja 2 W 79,6 - 83,4 Til kloss i land ved Vestre Kvalen 3 R 83,4 - 145,7 Til innover land ved Lynghei 4 G 145,7 - 202,3 Til klar Ø av land V av Vinterstø 5 W 202,3 - 208,5 Til klar V av Vinterstø lanterne 6 R 208,5 - 225,9 Til inn på Tollevikodden.

Fyrnr. Kartnr.	Område Navn Beliggenhet	Posisjon	Karakter	Lys høyde [m]	Beskrivelse Høyde over grunnen [m]	Lysvidde R G W	Sektor - farge - retning - beskrivelse				
091505 12	Jøssingfjord Vinterstø Vinterstø	58 18.9018 006 20.0719	Fast G lvs		HIB på stang	2,9	1	G	0,0	- 360,0	Rundtlysende
091601 12	Jøssingfjord Dyngjetoppen Dyngja	58 18.4351 006 18.4256	Q W	20,0	HIB på stang 9,8	5,5	1	W	0,0	- 360,0	Rundtlysende
091610 12	Rekefjord Rekefjordboen V av Boen	58 17.8491 006 15.6768	Q G		Lysbøye	4,3					
091700 12	Rekefjord Vambelsundet SØ på Langholmen	58 18.9413 006 17.2284	FI R 3s	18,0	Lanterne på søyle 12,2	4,2	1	R	0,0	- 360,0	Rundtlysende.
092000 12	Rekefjord Litle Prestskjeret Innseiling Rekefjord	58 19.3740 006 15.4498	Iso W 2s	23,5	Rødt tårn m/1 hvitt belte 20,8	11,6	1	W	0,0	- 360,0	Rundtlysende.
092100 12	Rekefjord Alterodden Østre innløp	58 19.5573 006 15.5437	Oc WRG 6s	8,0	Lyktehus 4,0	3,3 3,3 3,9	1	G	337,1	- 342,4	Fra inn mot Valnesodden til klar V av skjærene ved Valnesodden
							2	W	342,4	- 344,9	Til klar Ø av 9,5m grunne på Indre Båen
							3	R	344,9	- 347,3	Til klar Ø av 9,5m grunne på Indre Båen
							4	G	347,3	- 0,8	Til klar V av Boen
							5	W	0,8	- 2,6	Til klar Ø av Lille Prestskjær
							6	R	2,6	- 176,4	Til midt i leden mellom stang og Lammenessteinen lanterne inn til havnen
							7	G	176,4	- 193,6	Til innover land NØ av lykt.
092202 12	Rekefjord Teineberget Innseilingen til Rekefjord	58 19.5702 006 15.4632	Fast R lvs	11,0	HIB på stang 7,0	4,2	1	R	0,0	- 360,0	Rundtlysende
092300 12	Rekefjord Lammenessteinen Lammenessteinen	58 20.0251 006 15.4595	FI W 3s	5,2	Lanterne på stang 7,8	1,7	1	W	0,0	- 360,0	Rundtlysende.
092500 12	Rekefjord Knapperholmen	58 20.2481 006 15.5454	Fast G lvs	7,5	Lanterne på stang 7,0	1,6	1	G	0,0	- 360,0	Rundtlysende.
092600 12	Rekefjord Rekefjord, øvre Rekefjord sentrum	58 20.3093 006 15.4512	Fast R lvs	24,0	Lanterne på stang 4,0	4,3	1	R	355,7	- 0,7	Overrettlinje med Rekefjord nedre
							Overrett med:	092700			
							Retning:	358,1			
							Beskrivelse:	Overrettlinje			

Fyrnr. Kartnr.	Område Navn Beliggenhet	Posisjon	Karakter	Lys høyde [m]	Beskrivelse Høyde over grunnen [m]	Lysvidde R G W	Sektor - farge - retning - beskrivelse			
092700 12	Rekefjord Rekefjord, nedre Rekefjord sentrum	58 20.2719 006 15.4524	Fast R lvs	18,0	Lanterne på stang 6,0	4,3	1 R	355,7	- 0,7	Overrettlinje med Rekefjord øvre
						Overrett med: Retning: Beskrivelse:	092600 358,1 Overrettlinje			
092900 13	Egersund Svåholman	58 22.4636 006 02.5552	FI W 3s	21,9	Lanterne på varde 13,9	6	1 W	0,0	- 360,0	Rundtlysende.
093100 13	Egersund Skarvøya Øyas s pynt	58 24.3971 005 59.1505	Oc (2) WRG 8s	47,0	Lyktheus 3,5	4,4 4,4 5,2	1 G 2 W 3 R 4 G 5 W 6 R 7 G 8 W 9 R	223,0 328,6 340,3 355,4 13,1 28,5 48,9 58,2 68,7	- 328,6 - 340,3 - 355,4 - 13,1 - 28,5 - 48,9 - 58,2 - 68,7 - 101,0	Fra 43m SØ av Tingelsædet til klar V av Kletten 8,6m grunne Til klar Ø av Merra og klar av Stabbsædet Til mellom Merra og Stabbsædet og klar Ø av Jensbåen 2,8m grunne Til 202m V av Stabbsædet Til klar Ø av Glåna og klar SØ av Little Svettingan Til innover land Store Svettingen Til klar NV av Store Svettingen Til klar SØ av Brønnesfluene båke Til klar S av Flesa.
093500 13	Egersund Vibberodden S innløps V side	58 25.1809 005 59.4152	Oc WRG 6s	22,4	Lyktheus på søyle 9,5	4,8 4,8 5,6	1 G 2 W 3 R 4 G 5 W 6 R	170,7 177,6 194,5 332,8 341,9 354,2	- 177,6 - 194,5 - 332,8 - 341,9 - 354,2 - 9,6	Fra inn på Jektevikodden til klar Ø om Fugleodden Til inn på land S av Råshagen Til klar SV av Svåholmane og klar NØ av Isakflu Til klar V av Isakflu Til klar Ø av Merra Til innover Skarvøy.
093505 13	Egersund Sundsodden Søndre innløp, Ø side	58 25.2285 005 59.7010	Iso G 2s	12,0	HIB på stang 7,2	2,7	1 G	0,0	- 360,0	Rundtlysende
093507 13	Egersund Sprengsodden Sprengsodden	58 25.9495 005 59.4347	Q G	8,0	Lanterne på stang 8,0	1,9	G	0,0	- 360,0	
093800 13	Egersund Fugloddan Søre Eigerøya	58 26.1081 005 59.2892	Oc (3) WRG 10s	5,4	Lyktheus 3,0	4,4 4,4 5,2	1 G 2 W 3 R 4 G 5 W 6 R	164,1 174,9 177,7 259,8 350,3 351,8	- 174,9 - 177,7 - 259,8 - 350,3 - 351,8 - 356,4	Fra inn på land ved Kaubaneset til 63m Ø av kaiene ved sildoljefabrikken på Kaubaneset Til 85m V av Vardbergodden Til rett mot land S for Synnavikodden Til klar V av nærmeste land ved Musavikane Til klar Ø av Vibberodden Til innover Vibberodden.
093802 0	Egersund Fugloddan	58 26.1341 005 59.2748	Fast lvs yellow		IB på stang					
094500 13	Egersund Eigerøy Midtbrødøy S pynt	58 25.8488 005 52.0573	FI(3) W 30s	46,5	Rødt tårn m/1 hvitt belte 32,9	18,8	1 W	0,0	- 360,0	Rundtlysende

Fyrnr. Kartnr.	Område Navn Beliggenhet	Posisjon	Karakter	Lys høyde [m]	Beskrivelse Høyde over grunnen [m]	Lysvidde R G W	Sektor - farge - retning - beskrivelse
094600 13	Egersund Ruskodden SV av Grunnsundholmen	58 27.2759 005 53.4104	Oc (2) WRG 8s	15,0	Lyktehus på stativ 6,0	5,1 5,1 6	1 G 52,2 - 89,8 Fra inn mot Surpodden til klar N av Tryet stang 2 W 89,8 - 93,9 Til klar S av Guleholmen 3 R 93,9 - 101,0 Til klar S av Littlegrunnen 4 G 101,0 - 188,3 Til klar Ø av Lusaskjeret 5 W 188,3 - 209,7 Til klar V av Grunnsundholmen 6 R 209,7 - 225,4 Til innover Grunnsundholmen
094733 13	Egersund Æsandgrunnen østre Østkant Æsandgrunnen	58 27.8131 005 54.2951	Iso G 4s	6,7	HIB på stang 10,7	3,4	1 G 0,0 - 360,0 Rundtlysende
094734 13	Egersund Grunnesundet, SØ Nordøst Grunnesundsholmen	58 27.7442 005 54.1483	Fast R lvs	6,5	HIB på stang 11,5	3,7	1 R 0,0 - 360,0 Rundtlysende
094735 13	Egersund Grunnesundet, NØ	58 27.7879 005 54.1234	Fast G lvs	6,5	HIB på stang 11,5	3,7	
094736 13	Egersund Grunnesundet, V Nordvest Grunnesundsholmen	58 27.7220 005 53.9597	Iso R 2s	6,5	HIB på stang 11,5	3,9	1 R 0,0 - 360,0 Rundtlysende
094737 13	Egersund Grunnesundet, NV Sørkant Æsandgrunnen	58 27.7650 005 53.9356	Iso G 2s	6,5	HIB på stang 11,5	3,8	1 G 0,0 - 360,0 Rundtlysende
094739 13	Egersund Lusaskjeret	58 27.5977 005 53.4279	Fast G lvs	6,5	HIB på stang 7,0	4	
094741 13	Egersund Guleholmen På Guleholmen	58 27.3579 005 53.1064	Iso G 4s	12,5	HIB på stang 7,0	4,7	1 G 0,0 - 360,0 Rundtlysende
094743 13	Nordra Gabet Guleholmen SV Guleholmen sørvest pynt	58 27.3382 005 53.0758	Q G		HIB på søyle	2,8	1 G 0,0 - 360,0 Rundtlysende
095000 13	Nysundet Krågeskjer	58 27.9510 005 55.6498	Iso G 4s	8,8	Lanterne på stativ 10,5	5	1 G 0,0 - 360,0 Rundtlysende. Overrett med: 095100 Retning: 76,9 Beskrivelse:
095100 13	Nysundet Håhellerholmen	58 28.0604 005 56.5495	Fast G lvs	14,0	Lanterne på stativ 13,0	5,2	1 G 0,0 - 360,0 Rundtlysende. Overrettlinje med Kråkeskjær lanterne Overrett med: 095000 Retning: 76,9 Beskrivelse:












Fyrnr. Kartnr.	Område Navn Beliggenhet	Posisjon	Karakter	Lys høyde [m]	Beskrivelse Høyde over grunnen [m]	Lysvidde R G W	Sektor - farge - retning - beskrivelse				
095228 13	Nysundet Skogabergholmen Nysundet	58 28.1122 005 56.8647	Fast R lvs	8,6	HIB på stang 0,0	1,2	1	R	0,0	- 360,0	Lanternen rundtlysende rød
095326 13	Nysundet Napparen Nysundet	58 28.1620 005 57.4376	Fast R lvs	6,3	HIB på stang 0,0	1,2	1	R	0,0	- 360,0	Lanternen rundtlysende rød
095424 13	Nysundet Leidland Nysundet	58 28.0136 005 57.9512	Fast R lvs	10,4	HIB på stang 0,0	1,2	1	R	0,0	- 360,0	Lanternen rundtlysende rød
095520 13	Nysundet Vestra Nysundet Nysundet	58 27.6125 005 58.6603	Fast R lvs	5,2	HIB på stang	1,2	1	R	0,0	- 360,0	Lanternen rundtlysende rød
095621 13	Nysundet Øystra Nysundet SØ i sundet	58 27.6361 005 58.6717	Fast G lvs	7,0	HIB på stang 6,0	1,6	1	G	0,0	- 360,0	Rundtlysende
096204 13	Hellvik Øyaflua S av Øyaflu grunnen	58 27.9068 005 50.9060	Q R			3,8					
096300 13	Jæren Ytre Hellvik, nedre Ved Vassviga	58 28.5260 005 51.3461	Fast R lvs	9,0	Lanterne på stang 4,0	4,9	1	R	0,0	- 360,0	Overrettlinjen leder midt i leden og 126m Ø av Øyaflu lanterne
											Overrett med: 096400 Retning: 17,0 Beskrivelse: Leder øst om Øyaflu i retning 012/192 gr
096400 13	Jæren Ytre Hellvik, øvre Ved Vassviga	58 28.5833 005 51.3797	Fast R lvs	16,5	Lanterne på stang 8,0	8,1	1	R	14,0	- 19,0	Overrettlinjen leder midt i leden og 126m Ø av Øyaflu lanterne
											Overrett med: 096300 Retning: 17,0 Beskrivelse: Leder øst om Øyaflu i retning 012/192 gr
096410 13	Jæren Hellevikrenna, ytre Hellevik	58 28.6188 005 51.6120	Iso R 2s	5,8	HIB på stang	4,3	1	R	0,0	- 360,0	Lanternen rundtlysende rød
096411 13	Jæren Hellevikrenna, ytre Hellevik	58 28.5986 005 51.6422	Iso G 2s	5,8	HIB på stang	3,9	1	G	0,0	- 360,0	Lanternen rundtlysende grønn
096414 13	Jæren Hellevikrenna, indre Hellevik	58 28.7126 005 51.8829	Fast R lvs	4,8	HIB på stang	1,2	1	R	0,0	- 360,0	Lanternen rundtlysende rød
096415 13	Jæren Hellevikrenna, indre, Grønn Hellevik	58 28.6925 005 51.9101	Fast G lvs	4,8	HIB på stang	1,3	1	G	0,0	- 360,0	Lanternen rundtlysende grønn

Fyrnr. Kartnr.	Område Navn Beliggenhet	Posisjon	Karakter	Lys høyde [m]	Beskrivelse Høyde over grunnen [m]	Lysvidde R G W	Sektor - farge - retning - beskrivelse
096500 13	Jæren Hellvikrenna, nedre På stang	58 28.7729 005 52.1001	Fast R lvs	4,5	Lanterne på stang 0,0	1,9 1 1 1	1 R 3,0 - 103,0 Overrett med øvre i 56,4 grader, midt i renna
						Overrett med: 096600 Retning: 56,6 Beskrivelse:	
096600 13	Jæren Hellvikrenna, øvre I stolpe, v. lagerbygg, land	58 28.7982 005 52.1730	Fast R lvs	6,5	Lanterne på stang 0,0	1,9 1 1 1	1 R 3,0 - 103,0 Overrett med nedre i 56,4 grader, midt i renna.
						Overrett med: 096500 Retning: 56,6 Beskrivelse:	
097000 13	Jæren Vatnemoholmene, Ø, nedre	58 29.0731 005 49.4029	Fast R lvs	6,0	Lanterne på stang 4,0	8,1 1 1 1	1 R 21,6 - 29,6 0
						Overrett med: 097100 Retning: 25,6 Beskrivelse: Leder inn til havna	
097100 13	Jæren Vatnemoholmene, Ø, øvre	58 29.1042 005 49.4311	Fast R lvs	11,5	Lanterne på stang 6,0	8,1 1 1 1	1 R 21,6 - 29,6 0
						Overrett med: 097000 Retning: 25,6 Beskrivelse: Leder inn til havna	
097901 13	Jæren Sirevåg molo	58 30.4357 005 47.0914	Iso G 6s	13,5	HIB på stang 5,7	2,8 1 1 1	1 G 0,0 - 360,0 Lanternen rundtlysende grønn
097902 13	Jæren Persodden Sirevåg	58 30.4342 005 47.3035	Fast R lvs	12,5	HIB på søyle 9,0	1,9 1 1 1	1 R 0,0 - 360,0 Lanternen rundtlysende rød
097904 13	Jæren Indreodden	58 30.3633 005 47.3680	Fast R lvs	8,6	HIB på stang 5,7	1,9 1 1 1	1 R 0,0 - 360,0 Lanternen rundtlysende rød
098000 13	Jæren Sirevåg, nedre	58 30.1836 005 47.6522	Fast R lvs	15,0	Lanterne på stang 8,0	1 1 1 1	1 R 0,0 - 360,0 Rundtlysende
						Overrett med: 098100 Retning: 134,8 Beskrivelse:	

Fyrnr. Kartnr.	Område Navn Beliggenhet	Posisjon	Karakter	Lys høyde [m]	Beskrivelse Høyde over grunnen [m]	Lysvidde R G W	Sektor - farge - retning - beskrivelse				
098100 13	Jæren Sirevåg, øvre	58 30.0986 005 47.8159	Fast R lvs	26,0	Lanterne på stang 8,0	1 R G W	1	R	0,0	- 360,0	Rundtlysende
						Overrett med: Retning: Beskrivelse:	098000 134,8				
098300 13	Jæren Raunen Ognabukti	58 31.6497 005 42.3011	FI W 5s	10,5	Lanterne på varde 8,0	7,4	1	W	0,0	- 360,0	Rundtlysende.
098600 13	Jæren Kvassheim Jæren	58 32.6671 005 40.8245	Oc (2) WRG 8s	11,7	Lyktehus på søyle 9,3	6,1 6,1 7	1 2 3 4	R G W R	305,9 341,2 16,1 107,7	- 341,2 - 16,1 - 107,7 - 153,8	Fra inn på land SØ av lykten til V av Rauna Til klar V av 7,5m Raunafuna. (Opplevs mørk i overgang fra rød grunnet sprosse) Til klar SV av Øyrtangen Til innover Øyrtangen
099000 14	Jæren Obrestad Toppen av pynten	58 39.4808 005 33.2563	FFI W 30s	39,0	Fyrbygning med tårn 16,5	7,6	1	W	343,9	- 180,5	Rundtlysende
						Racon Signal: Type:	Morsetean Morsetean O m/utstreknina 1.38 n.mil ITOFAR				
099100 14	Jæren Obrestad havn På molo	58 39.1231 005 33.9855	Oc WRG 6s	4,0	Lyktehus 3,0	5,3 5,3 6,2	1 2 3	G W R	45,8 65,3 68,8	- 65,3 - 68,8 - 88,9	Fra inn på grunna til ca. S-kant på renna inn til havnen Til N-kant på renna inn til havnen Til innover grunt område.
099200 0	Jæren Obrestad Molo På V molo	58 39.1068 005 33.9619	Fast lys yellow	4,8	IB på stang 0,0						
099400 14	Jæren Håtangen Tangen S pynt	58 40.1688 005 32.5209	Oc WRG 6s	10,0	Lyktehus 9,0	8,5 8,5 9,6	1 2 3	G W R	99,8 109,9 149,3	- 109,9 - 149,3 - 163,2	Fra ut i Nordsjøen vest av Jæren til ut i Nordsjøen vest av Jæren Til klar V av Klausgrunnen 3,5m grunne Til innover land ved Revtangen.
099800 14	Jæren Jærens rev V av Klausgrunnen	58 46.0592 005 26.2379	Q (9) W 15s	4,0	Lysbøye 0,0	5,6	1	W	0,0	- 360,0	Rundtlysende.
100000 14	Jæren Feistein	58 49.5825 005 30.3083	FFI(2) W 20s	37,0	Rødt tårn m/2 hvite belte 26,0	11,9	1	W	0,0	- 360,0	Rundtlysende.
						Racon Signal: Type:	Morsetegn Morsetegn T m/utstrekninq 1.0 n.mil FA				
100010 14	Jæren Feistein bifyr	58 49.5825 005 30.3083	Iso RG 6s	20,8	Rødt tårn m/2 hvite belte 26,0	10,8 11	1 2 3	R G R	17,5 40,8 160,8	- 30,4 - 57,6 - 184,2	Fra 160m Ø av Pikflua til 770m V av Klausgrunnen Fra klar SØ av Skotemedgrunnen til klar NV av Skotemedgrunnen Fra 400m V av Sørskot til 460m Ø av Steinbåane 7,7m grunne

Fyrnr. Kartnr.	Område Navn Beliggenhet	Posisjon	Karakter	Lys høyde [m]	Beskrivelse Høyde over grunnen [m]	Lysvidde R G W	Sektor - farge - retning - beskrivelse
100100 14	Jæren Sørskot	58 51.8097 005 29.2782	FI W 3s	18,5	Lanterne på søyle 18,5		1 W 0,0 - 360,0 Rundtlysende.
100200 14	Jæren Kolnesholmane Ausa N pynt	58 53.4128 005 32.6484	Iso WRG 4s	18,2	Lyktheus på søyle 13,2		1 W 10,0 - 14,1 Fra klar V av Tangarhaugen båke til klar Ø av Feisteinen 2 R 14,1 - 17,7 Til innover Feistein 3 G 17,7 - 24,5 Til klar NV av Feistein fyr 4 W 24,5 - 38,5 Til klar SØ av Sørskott lanterne 5 R 38,5 - 51,9 Til klar NV av Sørskot, mellom Sørskot og Gårskot 6 G 51,9 - 62,0 Til klar NV av Gårskot 7 W 62,0 - 64,7 Til klar SØ av Steinbåane 13m grunne og klar NV av Gårskot 8 R 64,7 - 117,3 Til klar NØ av Store Hua og klar SV av Nivlinggrunnen 9 G 117,3 - 166,2 Til klar Ø av Rott (oppleves mørk før den skifter til grønn pga. vindussprosse) 10 W 166,2 - 170,7 Til klar V av Midtfjæra lanterne og klar V av Nilsagrunnen 11 R 170,7 - 176,6 Til over Midtfjæra grunner 12 G 176,6 - 180,8 Til klar Ø av Kjørtan og klar Ø av Dalshaugflua grunne 13 W 180,8 - 184,5 Til klar V av Flatholmen fyr 14 R 184,5 - 355,3 Til klar V av Nesodden og klar V av Roafluna 8,3m grunne 15 G 355,3 - 10,0 Til klar V av Tangarhaugen båke.
100500 14	Tananger Fladholmen Fladholmen	58 55.3454 005 33.3297	Oc WRG 6s	17,5	Lyktheus på søyle 8,2		1 G 341,4 - 347,5 Fra over Svartaskjer til 75m V av Gangvadskjeret 2 W 347,5 - 349,4 Til 153m V av Gangvadskjeret 3 R 349,4 - 4,1 Til klar Ø av Bolla og 306m V av Nesodden 4 G 4,1 - 18,7 Til klar V av 5,3 m Hausen og 676m NV av Feistein fyr 5 W 18,7 - 24,9 Til 770m SØ av Sørskot lanterne og klar SØ av Steinbåane 6 R 24,9 - 50,5 Til 240m NV av Nordskot og klar SØ av Rekkusen 7 G 50,5 - 173,9 Til klar Ø av Dalhaugflua og 212m Ø av Alstein 8 W 173,9 - 178,6 Til 193m V av Bøskjenane 9 R 178,6 - 205,1 Til innover land Tananger
100600 14	Tananger Tananger Havnetangen	58 55.8844 005 34.5134	Oc (3) WRG 10s	14,0	Lyktheus 3,0		1 R 216,7 - 52,2 Fra inn i Mellingsundet til klar N av stang N av Staholmen 2 G 52,2 - 60,8 til klar NV av Laksholmbåen LA 3 W 60,8 - 69,9 Til klar S av 4,9m grunne på Steinboen 4 R 69,9 - 81,4 Til mellom Midtfjæra og Steinboen 5 G 81,4 - 94,4 Til klar N av Olleskjer 6 W 94,4 - 99,6 Til S av Frøsboen stang 7 R 99,6 - 123,8 Til inn på land ved Tangen.
100700 14	Tananger Melingsholmen Øyas S pynt	58 55.6658 005 35.0167	FI R 3s	4,0	Lanterne på stang 0,0		1 R 0,0 - 360,0 Rundtlysende.
100701 14	Tananger Laksholmbåen	58 55.7167 005 34.2271	Iso G 4s	8,1	Lanterne på stativ 0,0		1 G 0,0 - 360,0 Rundtlysende.
100800 14	Tananger Rottnesodden Rotts nv pynt	58 55.4781 005 30.3938	FI G 3s	14,2	Lanterne på stativ 10,2		1 G 0,0 - 360,0 Rundtlysende.

Fyrnr. Kartnr.	Område Navn Beliggenhet	Posisjon	Karakter	Lys høyde [m]	Beskrivelse Høyde over grunnen [m]	Lysvidde R G W	Sektor - farge - retning - beskrivelse
100900 16	Tananger Oksafodskjer Tananger	58 56.8179 005 31.8153	Iso WRG 6s	10,5	Lyktehus på søyle 10,5	3,5 3,5 4,2	1 W 201,3 - 228,1 Fra klar Ø av Kjerten til klar NNV av Grunnaflua stang
							2 R 228,1 - 269,2 Til klar N av Nesjarflua
							3 G 269,2 - 306,6 Til klar SV av Melingsholmen
							4 W 306,6 - 309,6 Til klar NØ av Laksholmbåen lanterne
							5 R 309,6 - 338,5 Til klar VSV av Flatholmen
							6 G 338,5 - 355,6 Til klar V av Kolnesholmane lykt
							7 W 355,6 - 0,9 Til klar Ø av odden på østsiden av Rott, klar rød stake
							8 R 0,9 - 37,0 Til klar SØ av Olleskjergrunnen stang og klar NV av Brønnesskjera
							9 G 37,0 - 54,6 Til klar NV av St. Hua og Klossvikhausane
							10 W 54,6 - 56,1 Til klar SØ av Håbåskjeret og Frøboen
							11 R 56,1 - 153,5 Til 276m ØNØ av Gåsa
							12 G 153,5 - 201,3 Til førstnevnte grense
101000 14	Tananger Nilsagrunnen Nilsagrunnen Ø	58 56.3066 005 32.0139	FI (2) W 5s		Lysbøye 0,0		1 W 0,0 - 360,0 Rundtlysende
101100 16	Tananger Nesjarflua Nesjarflua N	58 56.7166 005 33.2827	Q W		Lysbøye 0,0		1 W 0,0 - 360,0 Rundtlysende
101200 14	Rottsfjorden Midtfjæra Stavanger	58 55.8387 005 32.3691	VQ (3) W 5s	8,5	Lanterne på stang 16,0		1 W 0,0 - 360,0 Rundtlysende.
						Racon Signal: Type:	Morsetean Morsetean M m/utstrekning 1.62 n.mil FA
101500 16	Håsteinfjorden Vistnestangen Tangens s pynt	58 58.8625 005 33.9422	Oc (2) WRG 8s	11,0	Lyktehus 3,0	6,4 6,4 7,4	1 G 301,8 - 321,0 Fra inn på Torsteinsviga til klar V av Hammaren
							2 W 321,0 - 322,7 Til inn på nes ved Krabbaviga og klar V av Hammaren
							3 R 322,7 - 331,7 Til klar Ø av stang N av Fjøreaset
							4 G 331,7 - 8,5 Til klar V av 20m kote N av Flatholmen og klar V av Flatholmen fyr
							5 W 8,5 - 12,5 Til klar Ø av Midtfjæra lanterne
							6 R 12,5 - 14,8 Til over Midtfjæra grunner
							7 G 14,8 - 17,0 Til klar V av Midtfjæra lanterne
							8 W 17,0 - 19,2 Til klar Ø av Nilsagrunnen og klar Ø av Djubaflua 13m grunne
							9 R 19,2 - 24,7 Til klar Ø av Oksafodskjær lykt
							10 G 24,7 - 129,6 Til klar N av Monsagrunnen og klar N av Bjørnaflua
							11 W 129,6 - 162,2 Til klar V av Bøskjenane
							12 R 162,2 - 164,7 Til innover land N av lykta.
101600 16	Håsteinfjorden Bøskjenane Grunnens V kant	59 00.4564 005 33.2929	FI G 3s	8,0	Lanterne på stativ 13,3		1 G 0,0 - 360,0 Rundtlysende.
101900 16	Kvitsøy Vestre Imsen	59 00.6554 005 22.0621	FI W 5s	20,7	Lanterne på søyle 11,5		1 W 0,0 - 360,0 Rundtlysende.

Fyrnr. Kartnr.	Område Navn Beliggenhet	Posisjon	Karakter	Lys høyde [m]	Beskrivelse Høyde over grunnen [m]	Lysvidde R G W	Sektor - farge - retning - beskrivelse				
102000 16	Kvitsøy Kvitsøy Øyas SV side	59 03.7217 005 24.0058	FI(4) W 40s	45,2	Fyrbygning med tårn 27,0		1	W	0,0	- 360,0	Rundtlysende
102100 16	Kvitsøy Ydstebø Bladøya N pynt	59 03.2356 005 23.9270	Iso WRG 6s	7,5	Lyktheus 3,0		1	G	28,7	- 35,5	Fra inn på N Skotholmen til klar NV av N Skotholmen og klar NV av Nonskjer
							2	W	35,5	- 42,5	Til klar SØ Harholmen, klar SØ av Kalvskinnbåen
							3	R	42,5	- 45,4	Til inn på Harholmen
							4	R	146,7	- 165,2	Fra inn på Saggaskjer til overrett med Grøningsnaget lanterne
							5	G	165,2	- 187,0	Til kloss V av vestre Rossøygrunnen stang
							6	R	187,0	- 194,3	Til inn på Rossøy
102200 16	Kvitsøy Hegerholmen Heggerholmen	59 03.4284 005 23.6596	FI R 3s	5,8	Lanterne på stang 4,1		1	R	0,0	- 360,0	Rundtlysende
102300 16	Kvitsøy Revingssundet, nedre Kalvhagneset	59 03.4406 005 23.6885	Fast R lvs	3,0	Lanterne på stang 2,0		1	R	124,5	- 130,5	Overretten lyser i 127,48 grader midt i Revingsundet.
							Overrett med: 102301 Retning: 127,5 Beskrivelse:				
102301 16	Kvitsøy Revingssundet, øvre Grønningen	59 03.4084 005 23.7701	Fast R lvs	7,5	Lanterne på stang 2,0		1	R	124,5	- 130,5	Overretten lyser i 127,48 grader midt i Revingsundet.
							Overrett med: 102300 Retning: 127,5 Beskrivelse:				
102400 16	Kvitsøy Grøningsnaget S av Grøningsnaget	59 03.3607 005 23.8623	Q R	3,8	Lanterne på stang 5,0		1	R	0,0	- 360,0	Rundtlysende
102600 16	Kvitsøy Rossøyna	59 03.6187 005 24.2175	Iso G 2s	4,4	Lanterne på stang 0,0		1	G	0,0	- 360,0	Rundtlysende.
102800 16	Kvitsøy Nordre Elsegrunnen Elsene	59 03.5660 005 24.3772	Q R	3,9	Lanterne på stang 6,0		1	R	0,0	- 360,0	Rundtlysende
102821 16	Kvitsøy Straumsundet, S Sør på Binnholmen	59 03.4536 005 24.6093	Fast G lvs	6,7	HIB på stang			G	0,0	- 360,0	
102822 16	Kvitsøy Straumsundet, N Nord på Sysselskjær	59 03.4605 005 24.6192	Fast R lvs	6,7	HIB på stang			R	0,0	- 360,0	
102900 16	Kvitsøy Nordra Fånøyskeret Fonnøyholmen	59 03.3890 005 24.8190	FI G 3s	4,7	Lanterne på stang 4,2		1	G	0,0	- 360,0	Rundtlysende.

Fyrnr. Kartnr.	Område Navn Beliggenhet	Posisjon	Karakter	Lys høyde [m]	Beskrivelse Høyde over grunnen [m]	Lysvidde R G W	Sektor - farge - retning - beskrivelse				
103002 0	Kvitsøy Kobbasloane Kyrkjesundet	59 03.4605 005 25.2014	Fast lys yellow	5,5	IB på stang 5,5						
103029 16	Kvitsøy Duøyklubben Duøy	59 03.3588 005 25.1560	Fast G lys	6,6	HIB på stang 5,7		1	G	0,0	- 360,0	Rundtlysende
103130 16	Kvitsøy Klauaskjera Klauaskjera	59 03.3153 005 25.3675	Fast R lys	6,8	HIB på stang 6,9		1	R	0,0	- 360,0	Rundtlysende
103131 16	Kvitsøy Krossholmen N av Krossholmen	59 03.2890 005 25.3092	Fast G lys	6,8	HIB på stang 8,6		1	G	0,0	- 360,0	Rundtlysende
103232 16	Kvitsøy Klauagrunnen SV av Klauagrunnane	59 03.2755 005 25.4550	Fast R lys	6,8	HIB på stang 10,5		1	R	0,0	- 360,0	Rundtlysende
103233 16	Kvitsøy Flisagrunnen NØ av Flisagrunnane	59 03.2090 005 25.5466	Fast G lys	9,2	HIB på stativ 14,9		1	G	0,0	- 360,0	Rundtlysende
103235 16	Kvitsøy Nordre Bussholmgrunnen N av Bussholmen	59 03.3355 005 27.2830	Iso G 4s	6,0	HIB på stang 9,4		1	G	0,0	- 360,0	Rundtlysende
103334 16	Kvitsøy Vardholmskaget I sjøen Syd for Vardholmen	59 03.1734 005 25.8619	Q R	8,6	Lanterne på stativ		1	R	0,0	- 360,0	Rundtlysende rød.
103535 16	Kvitsøy Skarvaskjer S - Temp 1 Sør av Skarvaskjer	59 03.3637 005 25.7959	Iso G 2s		Lysbøye		1	G	0,0	- 360,0	Rundtlysende
103536 16	Kvitsøy Skarvaskjergrunnen - Temp 2 Skarvaskjergrunnen	59 03.4217 005 25.7657	Fast R lys	5,5	HIB på stang		1	R	0,0	- 360,0	Rundtlysende
103537 16	Kvitsøy Skarvagrunden - Temp 3 Skarvagrunden	59 03.4463 005 25.8645	Fast G lys	4,5	HIB på stang		1	G	0,0	- 360,0	Rundtlysende
103539 16	Kvitsøy Kjerringgrunnen - Temp 4 Kjerringgrunnen	59 03.5475 005 25.9839	Q G	4,5	HIB på stang		1	G	0,0	- 360,0	Rundtlysende
103600 16	Kvitsøy Stevensgrunnen	59 03.6591 005 25.8478	FI G 3s	4,3	Lanterne på stang 6,2		1	G	0,0	- 360,0	Rundtlysende.

Fyrnr. Kartnr.	Område Navn Beliggenhet	Posisjon	Karakter	Lys høyde [m]	Beskrivelse Høyde over grunnen [m]	Lysvidde R G W	Sektor - farge - retning - beskrivelse
103800 16	Kvitsøy Gjerdholmen På Gjerdholmens N pynt	59 02.7774 005 27.1786	Iso WRG 6s	7,3	Lyktehus på underbygning 3,6	4 4 4,7	1 G 38,0 - 61,7 Fra V av Gjerdholmen til 260m NV av Hogga 2 W 61,7 - 67,0 Til 154m S av Sandholmen 3 R 67,0 - 117,9 Til 45m SV av Vardholmskaget lanterne 4 G 117,9 - 172,3 Til 231m Ø av Austre Jartholmgrunnen lanterne 5 W 172,3 - 184,5 Til klar V av stora Mele 6 R 184,5 - 192,2 Til inn over Bussholmen. Herfra blir sektoren delvis skygget av øygruppen NØ av lykten 7 G 192,2 - 245,5 Til 288 m SØ av Seisboen 8 W 245,5 - 252,7 Til 233m NNV av store Kråga 9 R 252,7 - 258,4 Til innover land store Kråga 10 G 258,4 - 265,0 Til 262m SV av holme S av store Kråga 11 W 265,0 - 270,1 Til 79m N av Gåsholmflu lanterne 12 R 270,1 - 282,0 Til innover land ved Gåsholmen 13 G 282,0 - 294,8 Til klar SV av Gåsholmen og klar S av Alstein 14 W 294,8 - 306,7 Til klar N av nordre Alsteinflu 15 R 306,7 - 323,1 Til klar S av søre Alsteinflu 16 G 323,1 - 339,5 Til innover Gjerdholmen
103802 16	Kvitsøy Bussholmflua Gjerdholmsundet	59 02.8659 005 27.2101	Q R	5,2	Lanterne på stang 8,0	4	1 R 0,0 - 360,0 Rundtlysende
103803 16	Kvitsøy Gåsholmflu Vest på Gåsholmen	59 02.7287 005 28.0919	Q G	5,6	Lanterne på stang	4,6	1 G 0,0 - 360,0 Rundtlysende
103900 16	Kvitsøy Austre Jartholmgrunnen Jartholmen	59 04.4568 005 26.4889	FI R 3s	11,0	Lanterne på stativ 8,0	4,2	1 R 0,0 - 360,0 Rundtlysende
104300 16	Kvitsøy Sandholmen På Sandholmens S pynt	59 02.4722 005 25.3066	Iso WRG 2s	6,7	Lyktehus på stativ 6,0	2,4 2,4 3,2	1 R 200,6 - 225,3 Fra innover østre Vardholmen til klar NV av Nordre Bussholmgrunnen HIB 2 G 225,3 - 298,7 Til 370m SV av Gjerdholmskota og klar SV av Alsteinfluane 8m grunne 3 W 298,7 - 322,6 Til klar NØ av Skitgrunnane 2,4m grunne og klar NØ av Tormodflua 5,5m grunne 4 R 322,6 - 75,7 Til 72m S av Søra Hestaskjeret og klar N av Sparholmskjeret 5 G 75,7 - 124,8 Til klar SV av Piggskjeret FL 6 R 124,8 - 133,6 Til innover vestre Vardholmen.
104400 16	Kvitsøy Piggskjer Piggskjer S pynt	59 02.8010 005 24.4412	Iso WRG 4s	6,1	Lyktehus på underbygning 5,4	3,9 3,9 4,7	1 G 286,8 - 316,3 Fra inn mot Vardholmen til klar SV av indre Leiabåflu 13m og klar SV av Sandholmen 2 W 316,3 - 318,0 Til klar NØ av nordre Hogga og NØ av Skitgrunnane og Tormodflua 3 R 318,0 - 333,3 Til klar NØ av Stokken og klar NØ av nordre Hestaskjæret 4 G 333,3 - 121,5 Til midt i løpet mellom Risøya og Austre Torholmen og klar NØ av Skotholmnakken 5 R 121,5 - 177,4 Til innover land Nordra Lyngskjer 6 G 177,4 - 188,3 Til klar Ø av Nordra Lyngskjer 7 W 188,3 - 194,8 Til klar V av vestre Langholmen, Søra- og Nordra Gulaskjer i hvit sektor 8 R 194,8 - 196,9 Til klar V av vestre Langholmen.

Fyrnr. Kartnr.	Område Navn Beliggenhet	Posisjon	Karakter	Lys høyde [m]	Beskrivelse Høyde over grunnen [m]	Lysvidde R G W	Sektor - farge - retning - beskrivelse
104500 16	Kvitsøy Kalvaneset Kalvaneset	59 04.5042 005 23.8217	LFI WRG 10s	16,2	Lyktehus på stativ 10,0	5,4 5,4 6,3	1 G 22,5 - 63,3 Fra vestkanten av Revingen til klar N av Nyggjet holme 2 W 63,3 - 193,2 Til klar V av Arsgrunnen lanterne 3 R 193,2 - 201,3 Til klar Ø av Arsgrunnen lanterne 4 G 201,3 - 205,6 Til klar Ø av Arsgrunnen lanterne 5 W 205,6 - 245,8 Til klar N av Sveinane lanterne 6 R 245,8 - 258,1 Til inn på Nordholmen.
104800 16	Kvitsøyfjorden Fjøløy Øyas v side	59 05.3370 005 34.1284	Oc (2) WRG 8s	17,5	Lyktehus på søyle 8,2	6,9 6,9 7,9	1 G 329,2 - 339,5 Fra inn på Bruholmen til klar V av vestligste stang på Kolsboane 2 W 339,5 - 356,3 Til klar Ø av Bragen lykt 3 R 356,3 - 359,6 Til klar V av Bragen lykt (kan oppleves mørk pga. vindussprosse) 4 G 359,6 - 7,2 Til klar V av søre Tungeflu og klar V av Bragen lykt 5 W 7,2 - 18,6 Til klar Ø av Alsteinen 6 R 18,6 - 35,8 Til klar SØ av Stora Kråga 7 G 35,8 - 106,0 Til klar N av nordligste skjer ved Sveinane 8 W 106,0 - 121,0 Til klar SV av Arsgrunnen lanterne 9 R 121,0 - 129,9 Til klar NØ av Kråga 10 G 129,9 - 165,9 Til i veskanten av Lamholmen.
105100 16	Kvitsøyfjorden Sveina	59 05.6821 005 30.2320	VQ (3) W 5s	13,5	Lanterne på søyle 9,7	6,2	1 W 0,0 - 360,0 Rundtlysende.
105500 16	Byfjorden Bragen Bragen	59 02.4633 005 34.3121	Oc WRG 6s	13,0	Lyktehus på søyle 14,0	8,5 8,5 9,6	1 G 17,4 - 52,5 Fra 171m V av Bøskjenane lanterne til klar NV av Snørsgrunnane 8,3m 2 W 52,5 - 54,8 Til klar SØ av Håboen og klar SØ av Håboflua 3 R 54,8 - 84,3 Til 114m N av Alstein 4 G 84,3 - 149,6 Til klar Ø av Sveina lanterne 5 W 149,6 - 168,9 Til klar V av Kvernabofluene og klar V av Kvernaboskeret 6 R 168,9 - 215,7 Til klar NV av sørvestre Kolsboane stang 7 G 215,7 - 290,2 Til klar SV av Persholmen 8 W 290,2 - 296,1 Til klar NØ av Galtasteinen stang 9 R 296,1 - 17,4 Til førstnevnte grense.
						Racon Signal: Type:	Morsetegn Morsetegn B m/utstrekning 12.0 n.mil ITOFAR
105600 16	Stavanger Gryda Byfjorden	59 02.9373 005 36.4883	Iso WRG 2s	8,0	Lyktehus på stativ 10,0	2,7 2,7 3,6	1 G 314,1 - 323,1 Fra innover land ved Håneset til 191 m V av Hånesholmen 2 W 323,1 - 348,7 Til 153 m Ø av HIB på nordre moloen ved Mekjarvik 3 R 348,7 - 18,1 Til innover land ved Galten 4 G 18,1 - 58,8 Til 343m S av Bragen og klar NV av 9,5m grunne 5 W 58,8 - 60,8 Til 256m S av Bragen 6 R 60,8 - 69,2 Til klar N av Bragen 7 G 69,2 - 80,1 Til 515m N av Bragen og klar N av 11m grunne 8 W 80,1 - 139,1 Til 250 m V av Kolsboane vestligste stang 9 R 139,1 - 170,6 Til klar Ø av midtre stang mellom Bøtta og Kolsboane
105703 16	Byfjorden Mekjarvik molo ytterst på molo	59 01.5380 005 36.8655	Iso G 2s	9,3	HIB på stang	2,7	1 G 0,0 - 360,0 Rundtlysende

Fyrnr. Kartnr.	Område Navn Beliggenhet	Posisjon	Karakter	Lys høyde [m]	Beskrivelse Høyde over grunnen [m]	Lysvidde R G W	Sektor - farge - retning - beskrivelse
105900 16	Byfjorden Dusaviga På Vardeneset	58 59.9851 005 40.7840	Oc WRG 6s	5,0	Lyktehus	3,9	1 G 86,0 - 138,0 Fra inn på land N på Vardeneset til klar NØ av Grødeimhammaren
					3,0	3,9	2 W 138,0 - 142,8 Til klar V av Hånesholmen
						4,6	3 R 142,8 - 239,4 Til midt i leden mellom Spolen og Klovningen og klar S av Spolen stang
							4 G 239,4 - 301,8 Til klar NØ av Ulsnesgrunnen lanterne.
106336 16	Byfjorden Ulsnesgrunnen Ulsnesgrunnen	58 59.2272 005 42.8178	Q R	6,5	Lanterne på stang	2,1	R 0,0 - 360,0
106700 16	Stavanger Tjuvholmen Holmens S side	58 58.9131 005 43.2734	Oc (2) WRG 8s	3,5	Lyktehus	3,1	1 G 113,6 - 133,2 Fra klar N av Kalhammarodden til klar NØ av Dusaviga lykt
					8,0	3,1	2 W 133,2 - 137,8 Til klar NØ av Dusaviga lykt
						3,8	3 R 137,8 - 146,3 Til klar V av land ved Ulsneset
							4 G 146,3 - 281,3 Til klar N av Majorskjeret
							5 R 281,3 - 312,3 Til klar SV av Plenting HIB
							6 G 312,3 - 322,3 Til klar V av Plentinggrunnen og innover Skansekaaien
							7 W 322,3 - 351,3 Til innpå Bjergsted, Sandviga
							8 R 351,3 - 113,6 Til førstnevnte grense.
106839 16	Stavanger Majorgrunnen Majorskjeret, Stavanger	58 58.7690 005 43.7054	Q G	5,6	Lanterne på stang	0,59	1 G 0,0 - 360,0 Rundtlysende.
107044 16	Stavanger havn Plenting Plenting	58 58.6004 005 43.9683	Fast R lys		HIB på stang	0,9	1 R 0,0 - 360,0 Rundtlysende
107242 16	Stavanger Søre Plentinggrunnen Plentinggrunnen	58 58.5224 005 43.9550	Iso R 2s	5,8	HIB på stang	0,8	1 R 0,0 - 360,0 Rundtlysende
107243 16	Stavanger Nordre Plentinggrunnen Stavanger	58 58.5338 005 44.0010	Iso G 2s	5,8	HIB på stang	0,8	1 G 0,0 - 360,0 Rundtlysende
107600 16	Stavanger Vassøytåna Horgefjorden	59 00.3213 005 47.3491	Iso W 2s	6,2	HIB på stang	4,9	1 W 0,0 - 360,0 Rundtlysende
107602 16	Stavanger Vassøysundet Vassøysundet	59 00.3222 005 47.1270	Fast R lys	4,7	HIB på stang	2,7	1 R 0,0 - 360,0 Rundtlysende
107603 16	Stavanger Davidsholmen Vassøysundet	59 00.2476 005 46.9519	Fast G lys	5,1	HIB på stang	2,7	1 G 0,0 - 360,0 Rundtlysende
107607 16	Stavanger Hestholmen Vest av Vassøy	58 59.8560 005 46.4141	Iso W 4s	4,2	HIB på stang	1,2	1 W 0,0 - 360,0 Rundtlysende
107608 16	Stavanger Søre Vassøygrunnen Vest av Vassøy	58 59.7014 005 46.6458	Fast R lys	6,4	HIB på stang	1,2	1 R 0,0 - 360,0 Rundtlysende

Fyrnr. Kartnr.	Område Navn Beliggenhet	Posisjon	Karakter	Lys høyde [m]	Beskrivelse Høyde over grunnen [m]	Lysvidde R G W	Sektor - farge - retning - beskrivelse
107611 16	Stavanger Kuppholmen Kuppholmen	58 59.1303 005 46.2256	Iso W 2s	10,3	HIB på stang 5,5		1 W 0,0 - 360,0 Rundtlysende
107617 16	På Austre Svartskjerbåen Austre Svartskjerbåen Kistesundet	59 00.1334 005 45.6694	Iso G 2s	8,0	HIB på stang 10,0		1 G 0,0 - 360,0 Rundtlysende
107618 16	SV av Langøya Langøya SV Kistesundet	59 00.0891 005 46.0278	Iso R 2s	8,0	HIB på stang 12,0		1 R 0,0 - 360,0 Rundtlysende
107621 16	Stavanger Roaldsøy NØ Roaldsøy NØ	58 59.8188 005 46.1273	Fast G lvs	5,5	HIB på stang 5,5		1 G 0,0 - 360,0 Rundtlysende
107631 16	Stavanger Engøysnaget Øst av Engøysnaget	58 58.9688 005 45.0260	Fast G lys	5,1	HIB på stang 7,5		1 G 0,0 - 360,0 Rundtlysende
107634 16	Stavanger Dynamittskjeret Vest av Dynamittskjæret	58 59.2908 005 45.2836	Fast R lvs	5,9	HIB på stang 7,9		1 R 0,0 - 360,0 Rundtlysende
107636 16	Stavanger Ormøy Ormøy S pynt	58 59.1545 005 45.7151	Fast R lys	4,4	HIB på stang 3,7		1 R 0,0 - 360,0 Rundtlysende
107637 16	Stavanger Steinsøyskjeret SØ av Steinsøy	58 59.1087 005 45.5520	Fast G lvs	4,7	HIB på stang 6,3		1 G 0,0 - 360,0 Rundtlysende
107646 16	Stavanger Bybrua Syd på grasholmen	58 58.4795 005 44.8381	Fast R lys	5,5	HIB på stang		1 R 0,0 - 360,0 Rundtlysende
107647 16	Stavanger Verven Nord om Bananvika	58 58.4036 005 44.7464	Fast G lvs	5,5	HIB på stang		1 G 0,0 - 360,0 Rundtlysende
107648 16	Stavanger Grasholmskjæret Øst av Grasholmen	58 58.5590 005 45.0230	Fast R lys	5,4	HIB på stang		1 R 0,0 - 360,0 Rundtlysende
107651 16	Stavanger Strømsteinen I sjøen utenfor Strømsteinen	58 58.4303 005 45.0571	Fast G lvs	4,5	HIB på stang 6,5		1 G 0,0 - 360,0 Rundtlysende
107652 16	Stavanger Grasholmbrygga V Grasholmbrygga båtforening	58 58.4968 005 44.5385	Fast R lys	2,0	Lanterne på stang 1,5		
107653 16	Stavanger Grasholmbrygga Ø Grasholmen båtforening	58 58.4952 005 44.5631	Fast G lvs	2,0	Lanterne på stang 1,5		

Fyrnr. Kartnr.	Område Navn Beliggenhet	Posisjon	Karakter	Lys høyde [m]	Beskrivelse Høyde over grunnen [m]	Lysvidde R G W	Sektor - farge - retning - beskrivelse				
107654 16	Stavanger Grasholmkroken V Grasholmen båtforening	58 58.4880 005 44.7024	Fast R lvs	2,0	Lanterne på stang 1,5	2,5					
107655 16	Stavanger Grasholmkroken Ø Grasholmen båtforening	58 58.4868 005 44.7195	Fast G lvs	2,0	Lanterne på stang 1,5	2,5					
107700 16	Stavanger Pannevigodden Gandsfjord	58 57.7147 005 46.1552	Oc (2) WRG 8s	4,2	Lyktehus på stativ 6,0	4,4 4,4 5,2	1 G 2 W 3 R 4 G 5 W 6 R	154,1 - 185,6 185,6 - 209,8 209,8 - 259,1 259,1 - 353,9 353,9 - 5,9 5,9 - 7,3		Fra inn på land ved Pannevigodden til klar Ø av Kuppholmen Til klar NV av Lindøys V-re odde Til mellom Stora og Litra Marøya Til klar Ø av Gandsflua lanterne og V av Einerneset Til klar Ø av Fiskanaset Til innover Ramsvikodden og inn mot Fiskanaset	
107701 16	Stavanger Fladaskjeret Gansfjorden	58 58.4808 005 48.0386	Iso R 4s	5,5	Lanterne på stang 5,7	2,1	1 R	0,0 - 360,0		Rundtlysende.	
107702 16	Stavanger Stora Marøya Gansfjorden	58 57.4787 005 47.1765	Iso G 2s	5,0	Lanterne på stang 6,9	2,3	1 G	0,0 - 360,0		Rundtlysende.	
107800 16	Stavanger Gandsflua SV av Stora Marøya	58 57.1637 005 46.4294	FI R 3s	7,2	Lanterne på stativ 13,5	2,2	1 R	0,0 - 360,0		Rundtlysende	
107902 16	Gandsfjorden Aspernesgrunnen	58 51.9923 005 45.2337	Q R	4,8	Lanterne på stang	2,2	R	0,0 - 360,0			
108200 132	Høgsfjorden Tingholmen Holmens n pynt	58 58.3063 005 52.7971	Oc (2) WRG 8s	7,8	Lyktehus på underbygning 6,5	6,4 6,4 7,4	1 G 2 W 3 R 4 G 5 W 6 R 7 G 8 W 9 R 10 G 11 W 12 R	55,9 - 75,0 75,0 - 78,8 78,8 - 114,6 114,6 - 138,0 138,0 - 146,2 146,2 - 156,8 156,8 - 167,5 167,5 - 179,6 179,6 - 247,7 247,7 - 275,2 275,2 - 294,9 294,9 - 308,5		Fra innpå Brattholmen til klar N av Torvaskjera og klar 3,7m grunnen Til klar S av sørligste Teistholmen Til klar NØ av Store Teistholmen Til klar NØ av Revingsgrunnen 11m grunne Til klar SV av Horge Til klar Ø av Horge Til klar Ø av Hidlekjerringa varde Til klar V av Makrellsteinen HIB Til klar SØ av Fiskevigneset Til klar S av Regsneset Til klar NØ av Håbakkhammaren og klar NØ av Vierneset Til innpå Tingholmen.	
108300 132	Høgsfjorden Aspøy Øyas ø pynt	58 55.9972 005 59.5402	Oc WRG 6s	5,0	Lyktehus 3,0	4,4 4,4 5,2	1 G 2 W 3 R 4 G 5 W 6 R	115,9 - 133,1 133,1 - 180,1 180,1 - 282,6 282,6 - 308,3 308,3 - 312,8 312,8 - 316,7		Fra inn på land ved Horpevigneset til klar NØ av nærmeste land ved Hammars Til klar V av Arholmen Til klar S av Lerangshammaren Til klar SV av Oaneset Til klar NØ av Adnøya Til innpå Aspøy.	

Fyrnr. Kartnr.	Område Navn Beliggenhet	Posisjon	Karakter	Lys høyde [m]	Beskrivelse Høyde over grunnen [m]	Lysvidde R G W	Sektor - farge - retning - beskrivelse
108500 132	Lysefjorden Bergsholmen L.Bergsholmen	58 56.0804 006 06.3031	Oc (2) WRG 8s	20,0	Lyktehus 0,0	3,7 3,7 4,4	1 G 357,9 - 19,3 Fra inn på land ved Giskalineset til klar VNV av Forsand HIB 2 W 19,3 - 23,6 Til klar ØSØ av Oanes HIB og klar ØSØ av Nipo 3 R 23,6 - 108,0 Til innover land ved Høllesli 4 G 108,0 - 220,1 Til klar SØ av slaggrunnen ved Fantagjuvet 5 W 220,1 - 221,9 Til klar NV av Helleren 6 R 221,9 - 226,2 Til innover land ved Helleren i Vikavågen.
108520 132	Lysefjorden Oanes	58 54.1101 006 04.5341	Fast R lys	5,5	HIB på stang 12,1	2,9	1 R 0,0 - 360,0 Lanterner rundtlysende rød
108521 132	Lysefjorden Forsand	58 53.9968 006 05.0366	Fast G lvs	5,4	HIB på stang 11,6	2,9	1 G 0,0 - 360,0 Lanterner rundtlysende grønn
108600 132	Lysefjorden Kvassnos Kvassnes	58 58.3197 006 11.6161	FI G 3s	7,0	Lanterne på stang 3,5	5,1	1 G 0,0 - 360,0 Rundtlysende
108800 132	Lysefjorden Lysefjord Fjordens n side	59 01.0193 006 20.4332	Iso WRG 6s	7,0	Lyktehus 3,0	6,4 6,4 7,4	1 G 257,5 - 259,1 Fra inn på land øst om lykten til klar SSØ av odden øst av Håhellerneset 2 W 259,1 - 266,1 Til klar N av neset mellom Tjuvheller og Kvernahaugen 3 R 266,1 - 49,9 Til innover laned ved Mulavig 4 G 49,9 - 62,2 Til klar NV av Mulen 5 W 62,2 - 66,7 Til klar av neset øst for Skitvika 6 R 66,7 - 81,6 Til innover land ved Sandvika.
109000 132	Lysefjorden Geitanes På Geitaneset	59 02.5371 006 34.9179	Oc WRG 6s	4,8	Lyktehus 4,3	6,4 6,4 7,4	1 G 49,4 - 73,7 Fra inn på land ved Skarvasætet til klar N av Flørneset 2 W 73,7 - 77,9 Til klar S av Kallasteinneset 3 R 77,9 - 80,9 Til klar S av Håhellerneset 4 G 80,9 - 247,6 Til klar SSØ av Måkastein 5 W 247,6 - 253,5 Til klar N av nærmeste land på sørsiden av Lysefjorden inn mot Lysebotn 6 R 253,5 - 272,3 Til inn på land øst for Geitaneset.
109500 16	Ryfylkefjordene Lindøysund Lindøyas N-pynt	58 59.5976 005 48.4457	Oc WRG 6s	8,0	Lyktehus 3,0	3,6 3,6 4,3	1 G 36,5 - 39,0 Fra innover land på Lindøy til klar NV av Lindøy SV HIB 2 W 39,0 - 47,4 Til klar SØ av Vassøykalven 3 R 47,4 - 148,7 Til klar NØ av Vassøytåna 4 G 148,7 - 161,6 Til klar Ø av Odda 5 W 161,6 - 164,1 Til klar V av Revingen 6 R 164,1 - 185,4 Til klar Ø av Revingen lanterne 7 G 185,4 - 199,5 Til klar Ø av Hidle 8 W 199,5 - 205,0 Til klar NV av Horge 9 R 205,0 - 212,5 Til innover land Horge 10 G 212,5 - 220,8 Til klar SØ av Horge 11 W 220,8 - 257,2 Til klar N av Kobbholmflu HIB 12 R 257,2 - 260,8 Til innover Lindøy.
109552 16	Stavanger Nordvika	58 59.4978 005 48.2918	Fast R lvs	7,5	HIB på stang 5,3	2,1	1 R 0,0 - 360,0 Lanterner rundtlysende rød

Fyrnr. Kartnr.	Område Navn Beliggenhet	Posisjon	Karakter	Lys høyde [m]	Beskrivelse Høyde over grunnen [m]	Lysvidde R G W	Sektor - farge - retning - beskrivelse
109553 16	Stavanger Vassøykalven Vassøykalven S-pynt	58 59.3329 005 47.6444	Fast G lvs	6,7	HIB på stang 7,5	2,1	1 G 0,0 - 360,0 Rundtlysende
109554 16	Stavanger Lindøy, SV	58 59.3521 005 48.1769	Fast R lvs	6,3	HIB på stang 5,5	2,1	1 R 0,0 - 360,0 Lanternen rundtlysende rød
109556 16	Stavanger Lindøygrunnen Hellesøysundet	58 59.1412 005 48.6802	Fast R lvs	5,7	HIB på stang 7,5	2,7	1 R 0,0 - 360,0 Rundtlysende
109557 16	Stavanger Tunsøy, N	58 59.0908 005 48.9761	Fast G lvs	6,5	HIB på stang 5,5	2,9	1 G 0,0 - 360,0 Lanternen rundtlysende grønn
109558 16	Stavanger Hellesøykaaien Hellesøy	58 59.1101 005 49.2918	Fast R lvs	4,3	HIB på stang 5,4	2,9	1 R 0,0 - 360,0 Lanternen rundtlysende rød
109560 16	Stavanger Hellesøy, Ø	58 59.0509 005 49.2735	Fast R lvs	6,4	HIB på stang 5,5	2,9	1 R 0,0 - 360,0 Lanternen rundtlysende rød
109561 16	Stavanger Tunsøyflua	58 58.8733 005 49.0333	Fast G lvs	5,7	HIB på stang 8,4	2,9	1 G 0,0 - 360,0 Lanternen rundtlysende grønn
109562 16	Stavanger Rausteinskjera	58 58.7415 005 48.4591	Iso W 4s	6,5	HIB på stang 5,5	2,5	1 W 0,0 - 360,0 Lanternen rundtlysende hvit
109563 16	Stavanger Bukholmen, NV	58 58.5800 005 49.0242	Fast G lvs	4,9	HIB på stang 7,1	2,7	1 G 0,0 - 360,0 Lanternen rundtlysende grønn
109564 16	Stavanger Kalvøy, V V av Kalvøy	58 58.6080 005 49.5728	Fast R lvs	5,9	HIB på stang 5,5	2,9	1 R 0,0 - 360,0 Rundtlysende
109565 16	Stavanger Tytterbærholmen, NØ	58 58.5835 005 49.4348	Fast G lvs	5,2	HIB på stang 7,7	2,9	1 G 0,0 - 360,0 Lanternen rundtlysende grønn
109566 16	Stavanger Tyttebærdsd., Ø Vest av Kalvøy	58 58.4384 005 49.6026	Fast R lvs	5,5	HIB på stang 8,6	2,9	1 R 0,0 - 360,0 Lanternen rundtlysende rød
109567 16	Stavanger Tyttebærsundet V Ø på Tytterbærholmen	58 58.4352 005 49.5645	Fast G lvs	5,5	HIB på stang 5,7	2,9	1 G 0,0 - 360,0 Rundtlysende
109568 16	Stavanger Uskakalven	58 57.8488 005 50.6566	Fast R lvs	5,8	HIB på stang 7,4	2,9	1 R 0,0 - 360,0 Lanternen rundtlysende rød

Fyrnr. Kartnr.	Område Navn Beliggenhet	Posisjon	Karakter	Lys høyde [m]	Beskrivelse Høyde over grunnen [m]	Lysvidde R G W	Sektor - farge - retning - beskrivelse				
109569 16	Stavanger Tyttebærholmflua	58 58.3546 005 49.4803	Fast G lvs	5,1	HIB på stang 8,2	2,7	1	G	0,0	- 360,0	Lanternen rundtlysende grønn
109574 16	Stavanger Hestvikflua	58 56.2069 005 50.9562	Fast R lvs	5,5	HIB på stang 8,3	1,6	1	R	0,0	- 360,0	Lanternen rundtlysende rød
109575 16	Stavanger Hommersåkholmen	58 56.1517 005 50.5852	Iso W 2s	5,8	HIB på stang 8,3	2,8	1	W	0,0	- 360,0	Lanternen rundtlysende hvit
109580 14	Stavanger Nova	58 56.2615 005 49.5774	Fast R lvs	10,0	HIB på stang 5,6	2,7	1	R	0,0	- 360,0	Lanternen rundtlysende rød
109581 14	Stavanger Riskaholmane	58 56.1086 005 49.1004	Q G	6,7	Lanterne på stang 5,6	2,6	1	G	0,0	- 360,0	Rundtlysende grønn
109591 16	Stavanger Marøysteinen	58 58.1577 005 47.2012	Q W	4,1	Lanterne på stang 7,7	2,2	1	W	0,0	- 360,0	Rundtlysende hvit.
109592 16	Stavanger Fladaskjærgrunnen	58 58.3072 005 48.2590	VQ R 0,5s	4,2	Lanterne på stang 7,5	2,1	1	R	0,0	- 360,0	Rundtlysende rød
109600 16	Ryfylkefjordene Revingen Horgefjord	58 59.9925 005 48.3704	Iso W 2s	6,3	Lanterne på stang 7,6	3,2	1	W	0,0	- 360,0	Rundtlysende.
109604 16	Ryfylkefjordane Horge Sørpynten av Horge	59 00.7966 005 50.1263	VQ (6) W LFI 10s	7,0	Lanterne på stang 8,0	3	1	W	0,0	- 360,0	Rundtlysende
109700 132	Ryfylkefjordene Knibringen Idsefjord	59 00.3485 005 54.4883	Oc (2) WRG 8s	6,7	Lyktehus 3,0	5,1 5,1 6	1	G	221,6	- 270,8	Fra innpå land ved Krossneset til klar S av Raunane SV lanterne
							2	W	270,8	- 276,6	Til klar N av Hinnarholmen
							3	R	276,6	- 2,0	Til klar V av Risholmen
							4	G	2,0	- 71,9	Til klar N av Kobbholmflua lanterne
							5	W	71,9	- 74,5	Til klar S av Herda lanterne
							6	R	74,5	- 124,6	Til over grunnene NV for Knibringen
109722 132	Ryfylkefjordene Raunane, SV	59 00.4030 006 00.8927	Q R	5,7	Lanterne på stang	2,2		R	0,0	- 360,0	
109723 132	Ryfylkefjordene Kobbholmflua Kobbholmflua	59 00.0996 005 53.2177	Iso G 2s	5,5	HIB på stang	2,6	1	G	0,0	- 360,0	Lanternen rundtlysende grønn
109724 132	Ryfylkefjordene Herda På Herda	59 00.3007 005 53.8209	Fast R lys	4,9	HIB på stang 11,5	2,6	1	R	0,0	- 360,0	Rundtlysende

Fyrnr. Kartnr.	Område Navn Beliggenhet	Posisjon	Karakter	Lys høyde [m]	Beskrivelse Høyde over grunnen [m]	Lysvidde R G W	Sektor - farge - retning - beskrivelse
109725 132	Ryfylkefjordene Larsholmflu Larsholmflu	59 00.1296 005 53.8332	Fast G lvs	5,5	HIB på stang	2,6	1 G 0,0 - 360,0 Rundtlysende
109732 132	Ryfylkefjordene Langholmgrunnen Langholmgrunnen	58 59.6466 005 54.0424	Fast R lvs	6,1	HIB på stang 12,0	2,6	1 R 0,0 - 360,0 Rundtlysende
109733 132	Ryfylkefjordene Tangane Tangane	58 59.6698 005 54.3382	Fast G lvs	6,2	HIB på stang	2,6	1 G 0,0 - 360,0 Lanterner rundtlysende grønn
109900 16	Ryfylkefjordene Håhammaren Ved Jørpeland	59 00.5377 006 02.9688	Oc WRG 6s	8,3	Lyktehus 4,0	3,4 3,4 4,1	1 G 305,7 - 316,2 Fra innover land til klar V av neset ved Jøssang 2 W 316,2 - 319,3 Til klar Ø av Botnehagen 3 R 319,3 - 62,2 Til klar N av nordligste Svinnesholmane 4 G 62,2 - 68,1 Til klar NV av Odda på Idsal 5 W 68,1 - 78,7 Til klar S av Raunane lanterne 6 R 78,7 - 148,4 Til innover land NV av Håhammaren.
109926 16	Ryfylkefjordene Jørpeland Jørpeland	59 00.8014 006 02.4639	Iso R 2s	5,5	HIB på stang	2,6	1 R 0,0 - 360,0 Lanterner rundtlysende rød
109927 132	Ryfylkefjordene Stålverket Stålverket	59 00.9199 006 02.2885	Fast G lvs	5,0	HIB på stang	1,9	1 G 0,0 - 360,0 Rundtlysende
109930 132	Ryfylkefjordene Jørpelandsholmen Jørpeland	59 01.0274 006 01.7278	Iso R 4s	6,0	Lanterne på stang 9,0	1,8	1 R 0,0 - 360,0 Rundtlysende
110000 16	Ryfylkefjordene Klovningen N for Sandøya	59 01.5722 005 46.4980	Oc (2) WRG 8s	14,0	Lyktehus 3,0	5,6 5,6 6,5	1 G 49,4 - 64,6 Fra innover Hundvåg til klar N av 11m Lundegrunden og klar N av Kråkenes 2 W 64,6 - 78,2 Til klar S av 7,6m Kobbholmflu og klar S av Litle Storholmen 3 R 78,2 - 190,6 Til midt i løpet mellom Åmøy og Lyrasteinen stang 4 G 190,6 - 207,3 Til klar Ø av østre Lyrasteinen stang 5 W 207,3 - 208,3 Til klar V av Hille Kjæøy lanterne 6 R 208,3 - 231,6 Til klar SØ av Hidlekjæøya lanterne 7 G 231,6 - 254,8 Til klar S av Hidleneset 8 W 254,8 - 283,8 Til klar N av Horge 9 R 283,8 - 289,9 Til innover land Horge 10 G 289,9 - 295,5 Til klar SV av Horge 11 W 295,5 - 301,3 Til klar NØ av Odda 12 R 301,3 - 315,9 Til innover Odda.
110100 16	Ryfylkefjordene Skaraberg	59 01.9066 005 42.4570	Iso R 2s	20,0	Lanterne på stang 0,0	4,6	1 R 0,0 - 360,0 Rundtlysende.
110200 16	Ryfylkefjordene Hidlekjæøya	59 02.3382 005 47.4046	FI G 3s	4,5	Lanterne på stang 7,0	2,4	1 G 0,0 - 360,0 Rundtlysende.

Fyrnr. Kartnr.	Område Navn Beliggenhet	Posisjon	Karakter	Lys høyde [m]	Beskrivelse Høyde over grunnen [m]	Lysvidde R G W	Sektor - farge - retning - beskrivelse
110310 16	Ryfylkefjordene Vågholmen	59 02.0413 005 45.0668	Iso R 2s	8,5	HIB på stang	2,7	R 0,0 - 360,0
110411 16	Ryfylkefjordene Storholmen	59 01.8599 005 45.0704	Iso G 2s	8,6	HIB på stang	2,7	G 0,0 - 360,0
110600 16	Ryfylkefjordene Åmøy Fuglaneset	59 02.8985 005 46.5884	Oc WRG 6s	4,5	Lyktehus på stativ 6,0	6,9 6,9 7,9	1 G 127,3 - 130,2 Fra innenfor Torøya varde til klar NØ av Torøya varde 2 W 130,2 - 133,7 Til klar SV av Fenes 3 R 133,7 - 155,2 Til innover land ved Ormaneset 4 G 155,2 - 190,3 Til klar Ø av Gongenes og Gongenesflua 5 W 190,3 - 192,3 Til klar V av Kovaholmen 6 R 192,3 - 222,4 Til klar SØ av Halsen 7 G 222,4 - 229,2 Til klar SØ av sydligste Taade 8 W 229,2 - 233,0 Til klar NV av Aadnaskjera 9 R 233,0 - 292,7 Til klar NØ av Hidlekejøya (ny) 10 G 292,7 - 339,1 Til klar ØNØ av Revingen varde 11 W 339,1 - 346,7 Til klar Ø av Odda 12 R 346,7 - 352,6 Til innpå Odda
110640 16	Ryfylkefjordene Hidlekejøya, Ø Nord om Studhammaren, Hidle	59 02.3362 005 48.0613	VQ R 0.5s	5,9	Lanterne på stang 9,4	2,1	1 R 0,0 - 360,0 Rundtlysende
110642 16	Ryfylkefjordene Litle Prestholmen Nordvest om Hidle	59 03.0957 005 48.3114	Q R	7,5	Lanterne på stang 5,0	2,2	1 R 0,0 - 360,0 Rundtlysende
110700 16	Ryfylkefjordene Torøya Mastrafjord	59 05.0476 005 41.3706	FI W 3s	8,4	Lanterne på varde 8,3	6	1 W 0,0 - 360,0 Rundtlysende
110800 16	Ryfylkefjordene Heimdrag Mastrafjord	59 04.0605 005 42.7765	Q W	8,5	Lanterne på stang 7,7	5,2	1 W 0,0 - 360,0 Rundtlysende
110802 16	Ryfylkefjorden Skorpeskjer	59 03.5055 005 42.1841	FI R 3s	9,2	Lanterne på stang 6,3	2,4	1 R 0,0 - 360,0 Rundtlysende.
110803 16	Ryfylkefjordene Skorpeskjergrunnen Skorpeskjergrunnen	59 03.5836 005 42.1453	FI G 3s	4,0	Lanterne på stang 7,5	2,4	1 G 0,0 - 360,0 Rundtlysende
110900 16	Ryfylkefjordene Skarvaskjeret Mastrafjord	59 03.0975 005 41.3220	Q G	5,6	Lanterne på varde 8,2	3,1	1 G 0,0 - 360,0 Rundtlysende.

Fyrnr. Kartnr.	Område Navn Beliggenhet	Posisjon	Karakter	Lys høyde [m]	Beskrivelse Høyde over grunnen [m]	Lysvidde R G W	Sektor - farge - retning - beskrivelse
111000 16	Ryfylkefjordene Linesundet Tørrskjæret, Sundets Ø side	59 02.6374 005 40.8351	Oc WRG 6s	4,1	Lyktheus på varde 3,8	2,2 2,2 2,7	1 G 318,2 - 332,5 Til klar SV-av Åmøy og klar Ø av Littleholmen 2 W 332,5 - 333,9 Til klar Ø av Littleholmen 3 R 333,9 - 39,2 Til klar NV av Raunegrunden stang 4 G 39,2 - 42,0 Til klar SØ av nes S av Bru 5 R 42,0 - 74,7 Til klar S av stang ved N. Kupholmen 6 G 74,7 - 115,3 Til klar N av Kobbholmen 7 W 115,3 - 119,4 Til klar S av stein SV side av Lamholmen 8 R 119,4 - 193,6 Til midt i seilløpet under Linesundet bru 9 G 193,6 - 233,7 Til inn på Vestre Åmøy
111001 16	Linesundet Åmøybro østre Åmøybro pillar 5	59 02.8930 005 40.9730	Fast G lvs	2,0	Lanterne på bro	2,5	1 G 0,0 - 360,0 Rundtlysende
111002 16	Linesundet Åmøybro vestre Åmøybro pillar 4	59 02.8985 005 40.9453	Fast R lvs	2,0	Lanterne på bro	2,5	1 R 0,0 - 360,0 Rundtlysende
111200 16	Ryfylkefjordene Austnesgrunnen	59 02.5813 005 40.2822	Q G	5,0	Lanterne på stang 8,0	2	1 G 0,0 - 360,0 Rundtlysende.
111300 16	Ryfylkefjordene Linegrunnen Lineosen	59 02.1415 005 39.9131	FI W 3s	6,2	Lanterne på stang 10,0	2	1 W 0,0 - 360,0 Rundtlysende
111400 16	Ryfylkefjordene Persholmen Persholmen	59 01.5389 005 39.9100	Q W	13,0	Lanterne på stang 4,4	2,3	1 W 0,0 - 360,0 Rundtlysende
111622 16	Ryfylkefjordene Laaderflu Mastrafjorden	59 06.7758 005 35.1295	Q R	9,7	Lanterne på stang	1,9	1 R 0,0 - 360,0 Rundtlysende
111700 16	Ryfylkefjordene Mastrafjord Klosterøyas n pynt	59 06.5166 005 35.7489	Oc WRG 6s	4,5	Lyktheus 5,0	3,9 3,9 4,6	1 G 89,7 - 100,3 Fra inn over Lamholmen til klar N av holme på Lamholmens N side 2 W 100,3 - 115,8 Til klar V av Låderflua lanterne 3 R 115,8 - 144,1 Til klar Ø av Låderflua lanterne og klar Ø av Låderholmen 4 G 144,1 - 287,3 Til klar SV av land ved Hegning og klar SV av 2,2m grunne 5 W 287,3 - 289,9 Til klar N av ytterste molo ved Høgvaldstad 6 R 289,9 - 290,4 Til klar N av ytterste molo ved Høgvaldstad.
111800 132	Ryfylkefjordene Kvednaneset Innløpet til Tau	59 03.7636 005 54.3856	Oc WRG 6s	4,6	Lyktheus på stativ 9,0	3,6 3,6 4,3	1 G 215,3 - 230,6 Fra inn mot fergekaien til klar SØ av nes Ø av Kvednaneset 2 W 230,6 - 265,4 Til klar N av Sagholmen lanterne 3 R 265,4 - 346,7 Til klar V av Prestaneset 4 G 346,7 - 20,5 Til klar NV av Makrellsteinen lanterne 5 W 20,5 - 51,3 Til klar SØ av Hidleneset 6 R 51,3 - 85,5 Til klar S av Hidlekjerringa varde 7 G 85,5 - 103,9 Til klar SSV av Harholmen.
111851 132	Ryfylkefjordene Makrellsteinen Makrellsteinene	59 01.5410 005 53.0584	Fast G lvs	5,5	HIB på stang 10,5	2,9	1 G 0,0 - 360,0 Rundtlysende

Fyrnr. Kartnr.	Område Navn Beliggenhet	Posisjon	Karakter	Lys høyde [m]	Beskrivelse Høyde over grunnen [m]	Lysvidde R G W	Sektor - farge - retning - beskrivelse				
111852 16	Ryfylkefjordene Hidleneset Sørspissen av Hidle	59 02.1477 005 49.8752	Q R	8,9	Lanterne på stang 7,8	2,2 2,2 2,2	1	R	0,0	- 360,0	Rundtlysende
111853 132	Ryfylkefjordene Kyrkjeflua Kyrkjeflua	59 01.6004 005 53.9811	Fast G lvs	5,5	HIB på stang	3,7 3,7 3,7	1	G	0,0	- 360,0	Lanternen rundtlysende grønn
111854 16	Ryfylkefjordene Studhammaren Øst av Studhammaren	59 02.8247 005 50.0418	Fast R lvs	5,0	HIB på stang	2,9 2,9 2,9	1	R	0,0	- 360,0	Lanternen rundtlysende rød
111856 16	Ryfylkefjordene Maglaholmen Nord om Maglaholmen	59 03.2925 005 49.4153	Fast R lvs	6,0	HIB på stang	2,9 2,9 2,9	1	R	0,0	- 360,0	Lanternen rundtlysende rød
111857 132	Ryfylkefjordene Sagholmen innseiling til Tau	59 03.7250 005 54.4986	Fast G lvs	5,0	HIB på stang 8,0	2,1 2,1 2,1	1	G	0,0	- 360,0	Rundtlysende
111858 16	Ryfylkefjordene Fjæreflua Sørøst om Brimse	59 04.1681 005 50.0764	Q W	5,9	Lanterne på stang 10,9	4,5 4,5 4,5	1	W	0,0	- 360,0	Rundtlysende
111859 132	Ryfylkefjordene Harholmen Nordvest om Tau	59 04.0896 005 53.2243	Q G	8,0	Lanterne på stang 6,4	2,2 2,2 2,2	1	G	0,0	- 360,0	Rundtlysende
111900 16	Ryfylkefjordene Marshovet Hidlefjord	59 05.1327 005 53.4259	Iso WRG 6s	10,0	Lyktehus 3,3	7,1 7,1 8,1	1	G	9,0	- 10,5	Fra klar V av Harholmen. Til klar V av Harholmen
							2	W	10,5	- 19,7	Til klar SØ av Horge
							3	R	19,7	- 22,6	Til innover land Horge
							4	G	22,6	- 25,6	Til klar NV av Horge
							5	W	25,6	- 29,5	Til klar SØ av Hidle LA
							6	R	29,5	- 63,7	Til klar N av Fjæreflua lanterne
							7	G	63,7	- 68,1	Til klar NV av Espholmen
							8	W	68,1	- 72,6	Til klar SØ av Brimse
							9	R	72,6	- 85,3	Til innover land Brimse
							10	G	85,3	- 98,0	Til klar N av Stolsundholmen
							11	W	98,0	- 109,4	Til klar SV av Prestnesboen LA
							12	R	109,4	- 138,9	Til klar SV av Tåde lanterne
							13	G	138,9	- 152,5	Til klar NØ av Tåde
							14	W	152,5	- 160,4	Til klar SV av Tådeflua stang
							15	R	160,4	- 215,4	Til klar SØ av Sørvåggrunnen lanterne
							16	G	215,4	- 218,0	Til klar SØ av Buøyna
							17	W	218,0	- 219,1	Til klar NV av Ådnaskjera
							18	R	219,1	- 222,4	Til klar NV av Kue.
111962 16	Ryfylkefjordene Tåde Sørøst om Talgje	59 05.7134 005 52.5814	Q R	6,5	Lanterne på stang 10,4	2,2 2,2 2,2	1	R	0,0	- 360,0	Rundtlysende
111964 16	Ryfylkefjordene Sørvåggrunnen Øst om Fogn	59 07.7842 005 56.7610	Q R	5,5	Lanterne på stang 9,5	2,2 2,2 2,2	1	R	0,0	- 360,0	Rundtlysende































Fyrnr. Kartnr.	Område Navn Beliggenhet	Posisjon	Karakter	Lys høyde [m]	Beskrivelse Høyde over grunnen [m]	Lysvidde R G W	Sektor - farge - retning - beskrivelse
111966 16	Ryfylkefjordene Buøytangane Sørspissen på Buøy	59 08.8902 005 58.6966	VQ (6) W LFI 10s	6,0	Lanterne på stang 8,0		1 W 0,0 - 360,0 Rundtlysende
111967 15	Ryfylkefjordene Fisterhammaren Ryfylkefjordene	59 10.8346 006 03.4801	Fast G lvs	6,2	HIB på stang 9,3		1 G 0,0 - 360,0 Rundtlysende
111968 15	Ryfylkefjordene Litla Kvaløyna Ryfylkefjordene	59 12.0815 006 04.2288	Fast R lvs	8,8	HIB på stang 6,0		1 R 0,0 - 360,0 Lanteren rundtlysende rød
111969 15	Ryfylkefjordene Espholmen Ryfylkefjordene	59 12.2032 006 04.6972	Fast G lvs	10,8	HIB på stang 6,0		1 G 0,0 - 360,0 Lanteren rundtlysende grønn
112000 16	Ryfylkefjordene Talgje Øyas sø pynt	59 06.2163 005 51.5216	Oc WRG 6s	6,0	Lyktehus på stativ 5,5		1 G 186,2 - 191,9 Fra inn på land på Nådøya til klar Ø av Fåholmflua stang 2 W 191,9 - 198,0 Til klar V av Oksa 3 R 198,0 - 228,8 Til klar SØ av Erenes 4 G 228,8 - 278,6 Til klar S av Tådeflua stang 5 W 278,6 - 298,3 Til klar NNØ av nordligste Tåde 6 R 298,3 - 339,8 Til klar VSV av nordenden på Harholmen 7 G 339,8 - 354,5 Til klar V av Makrellsteinen HIB 8 W 354,5 - 8,6 Til klar Ø av østligste punktet på Hille 9 R 8,6 - 22,9 Til klar NV av Fjæreflu lanterne 10 G 22,9 - 30,2 Til klar ØSØ av Halsen på Brimse.
112043 16	Ryfylkefjordene Kovaholmen Vest på Kovaholmen	59 05.2045 005 47.6714	Iso G 2s	8,0	HIB på stang 6,7		1 G 0,0 - 360,0 Rundtlysende
112046 16	Ryfylkefjordene Skallen Ryfylkefjordene	59 06.2009 005 47.2847	Fast R lvs	5,0	HIB på stang		1 R 0,0 - 360,0 Lanteren rundtlysende rød
112047 16	Ryfylkefjordene Prestnesboen Sørvest om Talgje	59 06.0999 005 48.8571	Q G	4,5	Lanterne på stang 7,9		1 G 0,0 - 360,0 Rundtlysende
112060 16	Ryfylkefjordene Gardsgrunnane Ryfylkefjordene	59 05.8747 005 50.9707	Fast R lvs	5,0	HIB på stang		1 R 0,0 - 360,0 Lanteren rundtlysende rød
112200 16	Årdalsfjorden Skoraneset Rogaland	59 08.0397 006 03.8883	Q G	5,1	Lanterne på stang 8,5		1 G 0,0 - 360,0 Rundtlysende
112201 16	Årdalsfjorden Notaskjeret Rogaland	59 08.1024 006 04.0543	Q R	5,2	Lanterne på stang 8,0		R 0,0 - 360,0
112202 16	Årdalsfjorden Småskjera Rogaland	59 08.2030 006 04.8194	VQ R 0,5s	4,4	Lanterne på stang 8,0		R 0,0 - 360,0








































Fyrnr. Kartnr.	Område Navn Beliggenhet	Posisjon	Karakter	Lys høyde [m]	Beskrivelse Høyde over grunnen [m]	Lysvidde R G W	Sektor - farge - retning - beskrivelse				
112203 16	Årdalsfjorden Kvannholmen Rogaland	59 08.4456 006 05.2989	Q G	4,5	Lanterne på stang 8,0		1	G	0,0	- 360,0	Rundtlysende
112400 16	Ryfylkefjordene Halaneset Nordskorneset	59 08.5191 006 04.0429	Iso R 4s	9,0	Lanterne på stang 5,0		1	R	0,0	- 360,0	Rundtlysende.
112500 16	Ryfylkefjordene Langholmen Årdalsfjord	59 08.4753 006 04.0840	Oc WRG 6s	4,8	Lyktehus 5,5		1	G	210,0	- 238,1	Fra innover land til klar SØ av land øst av Abalviga
							2	W	238,1	- 240,7	Til klar SØ av land øst av Abalviga og klar NV av 3.8 m grunnen ved Ågerholmen
							3	R	240,7	- 244,6	Til klar N av Krageneset
							4	G	244,6	- 265,6	Til klar sør av landet på nordsidenden av Årdalsfjorden
							5	W	265,6	- 266,6	Til klar N av Kvannholmen lanterne
							6	R	266,6	- 313,6	Til klar SV av Tjøreneset
							7	G	313,6	- 28,1	Til klar NV av Uraneset
							8	W	28,1	- 45,0	Til klar SØ av Kvera holmane
							9	R	45,0	- 55,6	Til klar NV av Kvera holmane
							10	G	55,6	- 68,3	Til klar NNV av Høylandsklubben
							11	W	68,3	- 69,5	Til klar S av Helgøy
							12	R	69,5	- 83,9	Til inn på land ved Nordskor.
112601 16	Fisterfjorden Lindøygrunnen SV av Lindøya	59 09.2562 005 56.7441	Q G	5,0	Lanterne på stang 8,0		1	G	0,0	- 360,0	Rundtlysende
112602 16	Fisterfjorden Kråka Kråka	59 09.3191 005 57.4666	Q W	4,5	Lanterne på stang 8,0		1	W	0,0	- 360,0	Rundtlysende
112603 16	Fisterfjorden Turkskeret	59 09.5680 005 56.0542		5,0	Lanterne på stang 8,0		1	G	0,0	- 360,0	Rundtlysende.
112681 16	Ryfylkefjordene Teistholmgrunnen Nordøst om Fogn	59 08.9274 005 57.1548	VQ G 0.5s	6,0	Lanterne på stang 8,5		1	G	0,0	- 360,0	Rundtlysende
112683 16	Ryfylkefjordene Søre Skarveskjer Fisterfjorden	59 09.3280 005 58.1825	Fast G lys	7,4	HIB på stang 5,2		1	G	0,0	- 360,0	Lanternen rundtlysende grønn
112787 16	Ryfylkefjordene Børøyholmane, S Sørvest om Børøyholmane, Børøy	59 10.2800 006 00.3542	Q G	4,5	Lanterne på stang 9,0		1	G	0,0	- 360,0	Rundtlysende
112789 15	Ryfylkefjordene Håganeset Ryfylkefjordene	59 10.8999 005 59.2845	Fast G lys	5,5	HIB på stang 9,0		1	G	0,0	- 360,0	Lanternen rundtlysende grønn




























Fyrnr. Kartnr.	Område Navn Beliggenhet	Posisjon	Karakter	Lys høyde [m]	Beskrivelse Høyde over grunnen [m]	Lysvidde R G W	Sektor - farge - retning - beskrivelse
112800 15	Ryfylkefjordene Ølesund Sundets ø side	59 13.1758 006 06.0810	Oc WRG 6s	9,3	Lyktehus på underbygning 6,5	6,4	1 R 36,8 - 38,5 Fra inn på land på Espeholmen til klar NV av Espeholmen
						6,4	2 G 38,5 - 185,5 Til klar Ø av Tjueneset
						7,4	3 W 185,5 - 228,8 Til klar NNV av Langhammaren
							4 R 228,8 - 251,8 Til klar SØ av Raunane varde
							5 G 251,8 - 256,0 Inn mot Askholmen.
112873 15	Ryfylkefjordene Raunane Hjelmeland	59 13.4857 006 07.4710	Q G	6,8	Lanterne på stang 7,8	2,3	1 G 0,0 - 360,0 Rundtlysende
112900 15	Ryfylkefjordene Jøsneset Jøsenfjord	59 15.6851 006 10.0262	Oc (2) WRG 8s	8,3	Lyktehus 3,3	8,1	1 G 242,8 - 248,3 Fra inn på land på land ved Jøsneset til klar SØ av Vardane
						8,1	2 W 248,3 - 253,5 Til klar NNV av Vikeneset
						9,2	3 R 253,5 - 256,3 Til klar N av Dunsane
							4 G 256,3 - 349,7 Til klar VSV av Mula
							5 W 349,7 - 5,6 Til inn i bukten ved Sande, vest av fergekai
							6 R 5,6 - 28,3 Til klar V av Kråka
							7 G 28,3 - 33,0 Til klar NNV av Raunane varde
							8 W 33,0 - 40,4 Til klar SØ av dampskipskaeien i Ølesund
							9 R 40,4 - 63,8 Til klar NNV av Tapp pynten
							10 G 63,8 - 67,2 Til klar N av Espeneset på Halsnøyana
							11 W 67,2 - 68,7 Til klar av neset ved Straumsvika på Ombo
							12 R 68,7 - 78,6 Til innover land på Porsberg SV av Jøsneset.
113000 15	Ryfylkefjordene Barkaneset Grunne SØ av Barkaneset	59 19.5358 006 05.1317	Iso WRG 4s	7,6	Lyktehus på stativ 6,5	5,4	1 G 184,0 - 194,3 Fra innover land ved Soleim til midt i Hestholmsundet
						5,4	2 R 194,3 - 299,7 Til 89m SV av landet ved Kleiva
						6,7	3 G 299,7 - 338,4 Til klar V av 4,6m Skarvagrunden ved Skarvaneset
							4 W 338,4 - 348,5 Til klar Ø av nærmeste land ved Breidanaset
							5 R 348,5 - 29,8 Til innover Røykjanes
							6 G 29,8 - 62,1 Til klar NV av Jørstadskjera lanterne
							7 W 62,1 - 88,4 Til klar S av 9,6 m grunne SØ av Oksen
							8 R 88,4 - 98,0 Til innover land ved Giljeneset.
113090 15	Ryfylkefjordene Jelsahunden	59 19.8636 006 01.9007	Fast R lvs	6,2	HIB på stang 8,4	2,9	1 R 0,0 - 360,0 Rundtlysende
113091 15	Ryfylkefjordene Klubbaneset På land på nes v/ Klubbaneset	59 19.7150 006 02.3083	Fast G lys	11,3	HIB på stang 5,8	2,9	1 G 0,0 - 360,0 Rundtlysende
113093 15	Ryfylkefjordene Foreneset I sjøen vest av Foreneset	59 19.8108 006 05.8610	Fast G lvs	5,6	HIB på stang 9,2	2,9	1 G 0,0 - 360,0 Rundtlysende
113097 15	Ryfylkefjordene Smedvikholmen På Smedvikholmen i Bogsfjorden	59 19.4221 006 11.2065	Fast G lys	8,0	HIB på stang 5,7	2,9	1 G 0,0 - 360,0 Rundtlysende

Fyrnr. Kartnr.	Område Navn Beliggenhet	Posisjon	Karakter	Lys høyde [m]	Beskrivelse Høyde over grunnen [m]	Lysvidde R G W	Sektor - farge - retning - beskrivelse
113100 15	Ryfylkefjordene Kilaneset Erfjord	59 18.9476 006 15.9911	Iso WRG 6s	4,5	Lyktehus 3,0	5,2 5,2 6,6	1 R 339,7 - 353,0 Fra V av Tåneset til 55m V av Sandvikneset
							2 G 353,0 - 85,1 Til klar N av Stongnes
							3 W 85,1 - 86,6 Til klar S av Ormannsvikneset
							4 R 86,6 - 119,8 Til innover land ved Bøen
							5 G 119,8 - 137,8 Til 114m NØ av nærmeste land ved Sauaneset
							6 W 137,8 - 145,3 Til klar SV av 2,5m grunne SV av Osnes
							7 R 145,3 - 161,0 Til innover land ved Åssjøen.
113400 16	Ryfylkefjordene Vignes Finnøy v side	59 09.2819 005 46.3479	Oc WRG 6s	6,9	Lyktehus 3,0	6,9 6,9 7,9	1 G 330,5 - 346,3 Fra innover land til klar V av stang ved Bruarvigflaket
							2 W 346,3 - 350,0 Til klar Ø av Skallen HIB
							3 R 350,0 - 79,1 Til klar N av Flusteinen varde og klar S av Ryggjungskjæra
							4 G 79,1 - 152,6 Til klar Ø av Kalvhagflua stang
							5 W 152,6 - 165,0 Til klar V av Abalflua stang, Midflua 6,8m grunne og Nordflua 8,8m grunne i hvit sektor
							6 R 165,0 - 182,4 Til over land i Abalviga.
1134A 16	Ryfylkefjordene Ertensøyfluene mast Finnøy v side	59 09.5055 005 41.1243		0,0	Radiofyr, sirkulært 0,0		
113500 15	Ryfylkefjordene Høna N på Finnøy	59 12.1168 005 49.7514	Oc (2) WRG 8s	9,5	Lyktehus på stativ 13,0	6,6 6,6 7,6	1 G 55,1 - 71,0 Fra inn på land ved Mjøsnes til klar N av norligste Åtholmene
							2 W 71,0 - 98,5 Til klar S om Lyrgrunnen og klar S av Fureholmen
							3 R 98,5 - 102,1 Til over Lyrgrunnen
							4 G 102,1 - 105,5 Til klar N om Lyrgrunnen og klar S av Fureholmen
							5 W 105,5 - 109,2 Til klar S av Fureholmen og klar S av Terneskjær
							6 R 109,2 - 212,2 Til klar SØ av østre Kvellandsholmen lanterne
							7 G 212,2 - 236,7 Til klar SØ av sørligste pynten på Hidle
							8 W 236,7 - 277,1 Til klar N av Kjeringgrunnen lanterne
							9 R 277,1 - 302,2 Til inn på land ved Vardanes.
113600 16	Ryfylkefjordene Arsgrunnen Skudefjorden	59 08.2535 005 26.3281	Q (6) W LFI 15s	14,5	Lanterne på søyle 14,2	6,8	1 W 0,0 - 360,0 Rundtlysende.
						Racon Signal: Type:	Morsetean Morsetean M m/utstreknina 0.88 n.mil ITOFAR
113688 16	Ryfylkefjordene Mortavigneset Mortavigneset	59 08.5155 005 35.9993	Fast R lvs	14,0	HIB på stativ	2,3	R 0,0 - 360,0
113690 16	Ryfylkefjordene Mortaviga Mortaviga	59 08.3933 005 35.5847	Fast R lys	14,0	HIB på stativ	1,9	R 0,0 - 360,0
113691 16	Ryfylkefjordene Mortaviga molo Mortaviga	59 08.3972 005 35.3577	Fast G lvs	14,0	HIB på stativ	2	G 0,0 - 360,0
113692 16	Mortavika Mortavika indre molo På nordsiden av indre molo	59 08.3496 005 35.4273	Fast R lys	9,0	Lanterne på stativ med IB 8,0	1,8	1 R 0,0 - 360,0 Rundtlysende

Fyrnr. Kartnr.	Område Navn Beliggenhet	Posisjon	Karakter	Lys høyde [m]	Beskrivelse Høyde over grunnen [m]	Lysvidde R G W	Sektor - farge - retning - beskrivelse				
113694 16	Mortavika Mortavika kai Kaihjørnet på østsiden	59 08.3047 005 35.3618	Fast R lys	7,0	Lanterne på stativ 2,8	0,8	1	R	0,0	- 360,0	Rundtlysende
113704 16	Ryfylkefjordene Navarskjeret Ryfylkefjordene	59 08.1520 005 47.9307	Fast R lys	5,0	HIB på stang	3,4	1	R	0,0	- 360,0	Lanternen rundtlysende rød
113706 16	Ryfylkefjordene Vardaneset Ryfylkefjordene	59 08.3064 005 49.6166	Fast R lys	7,5	HIB på stang	3,4	1	R	0,0	- 360,0	Lanternen rundtlysende rød
113707 16	Ryfylkefjordene Fjellbergøyna Sørvest på Fogn	59 07.5094 005 52.5004	Q G	7,9	Lanterne på stang 6,4	4,7	1	G	0,0	- 360,0	Rundtlysende
113708 16	Ryfylkefjordene Espholmflua Ryfylkefjordene	59 08.4612 005 51.0054	Fast R lys	6,0	HIB på stang	3,4	1	R	0,0	- 360,0	Lanternen rundtlysende rød
113709 16	Ryfylkefjordene Ytstholmen Nordsiden av Ytstholmen	59 08.2286 005 53.0249	Fast G lys	9,2	HIB på stang 5,7	3,7	1	G	0,0	- 360,0	Rundtlysende
113710 16	Ryfylkefjordene Oppsalholmen I sjøen sør for Oppsalholmen	59 08.1243 005 53.6448	Fast R lys	6,0	HIB på stang 7,8	2,9	1	R	0,0	- 360,0	Rundtlysende
113711 16	Ryfylkefjordene Sauholmgrunnen I sjøen nord for Sauholmen	59 08.0591 005 53.5951	Fast G lys	6,2	HIB på stang 8,5	2,9	1	G	0,0	- 360,0	Rundtlysende
113713 16	Ryfylkefjordene Bøholmen På Bøholmen	59 08.4408 005 53.5316	Fast G lys	8,5	HIB på stang 5,5	3,7	1	G	0,0	- 360,0	Rundtlysende
113800 15	Ryfylkefjordene Øksnes Halsne v side Finnøyfjorden	59 12.2533 005 55.2115	Oc WRG 6s	9,5	Lyktehus 3,0	7,1 7,1 8,1	1 2 3 4 5 6 7 8 9 10 11 12 13 14	R G W R G W R G W R G R G	346,9 358,5 17,9 24,0 81,1 88,7 90,4 134,3 167,0 171,3 173,9 176,9 179,3 190,0 190,0	- 358,5 - 17,9 - 24,0 - 81,1 - 88,7 - 90,4 - 134,3 - 167,0 - 171,3 - 173,9 - 176,9 - 179,3 - 190,0 - 220,1	Fra V av Storøy til klar V av Viglaren Til klar V av Oksa Til klar Ø av nærmeste land på Nådøya Til klar N av Kjerringgrunnen lanterne Til klar N av Høna lykt Til klar S av Fureholmen Til klar SV av Hidleholmen Til klar Ø av land ved Skallnes, klar av 5 m grunne Ø av Slåttholmen Til klar V av lanterne sør av Gapa Til over 7m grunne ved Gapaskjeret Til klar Ø av jernstang på Austrestaken Til klar V av nærmeste land på Klubbane Til klar V av grønn HIB i Eidssundet Til inn på land ved Øksnes.

Fyrnr. Kartnr.	Område Navn Beliggenhet	Posisjon	Karakter	Lys høyde [m]	Beskrivelse Høyde over grunnen [m]	Lysvidde R G W	Sektor - farge - retning - beskrivelse
113818 15	Ryfylkefjordene Kjerringgrunnen I sjøen i Finnøyfjorden	59 11.8931 005 51.9969	VQ (3) W 5s	6,7	Lanterne på stang 8,7	   5,3	1 W 0,0 - 360,0 Rundtlysende
113820 15	Ryfylkefjordene Eidsund, N Eidssundet SV på Ombo	59 13.8325 005 55.7512	Iso R 4s	5,6	HIB på stang 4,0	  	1 R 0,0 - 360,0 Rundtlysende
113821 15	Ryfylkefjordene Eidssund, S I sjøen sørvest på Ombo	59 13.7848 005 55.8212	Fast G lvs	5,8	HIB på stang 7,7	  	1 G 0,0 - 360,0 Rundtlysende
113822 15	Ryfylkefjordene Eidsholmen Eidsholmen sørvest på Ombo	59 13.8974 005 55.9187	Fast R lvs	8,3	HIB på stang 5,8	  	1 R 0,0 - 360,0 Rundtlysende
113900 15	Ryfylkefjordene Ombo På Ombo V side	59 16.4673 005 55.4887	Iso WRG 2s	19,4	Lyktehus 6,0	   5,5 5,5 6,4	1 G 12,3 - 13,4 Fra innover land Hesthagen til klar V av Klubbane 2 W 13,4 - 16,0 Til klar Ø av Hidle 3 R 16,0 - 32,0 Til klar NV av Ladberget 4 G 32,0 - 35,9 Til klar NV av Ådnaneset HIB 5 W 35,9 - 38,0 Til klar SV av Kvellandsholmen 6 R 38,0 - 92,0 Til klar S av lanterne S av Gapaskjeret 7 G 92,0 - 130,1 Til klar NØ av stang Nordøstre Gapaskjergrunnen 8 W 130,1 - 190,5 Til klar V av Flåge, tett NV av Foldøyna 9 R 190,5 - 199,6 Til innover Foldøyna 10 G 199,6 - 208,3 Til klar SØ av Foldøyna 11 W 208,3 - 213,8 Til klar NV av Jørstadskjeret lanterne 12 R 213,8 - 215,8 Til inn på land nordøst av lykten
113926 15	Ryfylkefjordene Kvellandsholmen Kvellandsholmen sø av Bjergøy	59 14.9693 005 53.1149	FI R 3s	9,5	Lanterne på stang 6,4	  	1 R 0,0 - 360,0 Rundtlysende
113928 15	Ryfylkefjordene Gapaskjer Vestre Ombøfjorden	59 16.5723 005 54.1101	FI W 3s	5,8	Lanterne på stang 8,0	   5,3	1 W 0,0 - 360,0 Rundtlysende
113931 15	Ryfylkefjordene Jørstadskjæret I sjøen på nv-siden av Ombo	59 17.2345 005 56.9533	Q G	6,1	Lanterne på stang 8,3	  	1 G 0,0 - 360,0 Rundtlysende
114000 15	Ryfylkefjordene Helgøysund Talgje Ø-pynt	59 13.4226 005 50.3862	Oc WRG 6s	6,5	Lyktehus 3,0	   3,9 3,9 4,6	1 R 163,0 - 267,7 Fra innover land på Talgje til over Helgøy 2 G 312,5 - 318,6 Fra inn mot land på Helgøyhunden til klar SV av Helgøyhunden HIB 3 W 318,6 - 328,7 Fra klar av Helgøyhunden HIB til klar NØ av Kjerringgrunnen lanterne 4 R 328,7 - 337,3 Til innover land på søre Talgje og klar V av Kjerringgrunnen
114001 15	Ryfylkefjordene Helgøysund, N Helgøysundet	59 13.5317 005 50.3824	VQ G 0.5s	4,4	Lanterne på stang 7,0	   2,1	1 G 0,0 - 360,0 Rundtlysende.

Fyrnr. Kartnr.	Område Navn Beliggenhet	Posisjon	Karakter	Lys høyde [m]	Beskrivelse Høyde over grunnen [m]	Lysvidde R G W	Sektor - farge - retning - beskrivelse			
114002 15	Ryfylkefjordene Tjularflua	59 14.4425 005 50.3355	FI W 3s	4,0	Lanterne på stang 0,0	   4,1	W	0,0	- 360,0	
114024 15	Ryfylkefjordene Kunesgrunnen I sjøen nordvest av Helgøy	59 14.0140 005 51.5807	Q R	5,7	Lanterne på stang 8,2	   4,6	1 R	0,0	- 360,0	Rundtlysende
114027 15	Nord Hidle Ådnaneset Ådnaneset	59 14.4129 005 52.7401	Iso G 2s	5,0	HIB på stang 7,8	   3,4	1 G	0,0	- 360,0	Rundtlysende
114033 15	Ryfylkefjordene Helgøyhunden I sjøen på sørsiden av Helgøy	59 13.2153 005 50.7964	Iso G 4s	5,5	HIB på stang 8,8	   4	1 G	0,0	- 360,0	Rundtlysende
114035 15	Ryfylkefjordene Kremarholmskjæret På skjæret nordvest om Helgøy	59 13.8767 005 50.3238	Fast G lys	7,8	HIB på stang 5,8	   2,9	1 G	0,0	- 360,0	Rundtlysende
114036 15	Ryfylkefjordene Tjul På nordøst siden av Tjul	59 14.5661 005 50.0448	Fast R lvs	7,0	HIB på stang 5,8	   2,9	1 R	0,0	- 360,0	Rundtlysende
114038 15	Ryfylkefjorden Tjularkjeringa På nordsiden av Tjul	59 14.7632 005 49.6463	Fast R lys	6,3	HIB på stang	   2,9	1 R	0,0	- 360,0	Rundtlysende
114039 15	Ryfylkefjordene Aubøneset På sørsiden av Aubø	59 14.7289 005 50.3816	Iso G 4s	6,3	HIB på stang 5,8	   2,8	1 G	0,0	- 360,0	Rundtlysende
114041 15	Ryfylkefjordene Hestholmgrunnen Jernstang vest av Hestholmen	59 14.9199 005 49.4194	Fast W lys	5,2	HIB på stang 9,8	   3,4	1 W	0,0	- 360,0	Lanterne rundtlysende
114043 15	Ryfylkefjordene Stornes Storneset sydøst av Kyrkjøy	59 15.0293 005 49.3781	Fast G lvs	6,6	HIB på stang 5,6	   2,9	1 G	0,0	- 360,0	Lanterne rundtlysende
114100 15	Ryfylkefjordene Fårasundet Grunnasundholmen	59 16.0317 005 50.5475	Iso WRG 4s	9,5	Lyktehus 3,0	   3,4 3,4 4,5	1 G 2 W 3 R 4 G 5 W 6 R	346,9 - 355,4 355,4 - 3,7 3,7 - 75,2 120,1 - 149,1 149,1 - 190,2 190,2 - 206,3	Fra inn på Bjergøya til klar V av HIB Kalvanesgrunnen Til klar Ø av landet ved Ramsvik Til rett mot land på Kyrkjøy Fra inn på Kyrkjøy til klar NØ av Kyrkjøyna N lanterne Til klar V av Dyrholmen og klar V av slaggrunnen vestre Furaholmen Til inn på Furaholmane.	
114145 15	Ryfylkefjordene Kalvanesgrunnen I sjøen nordom Kalvaneset	59 15.7888 005 50.6311	Fast G lvs	6,3	HIB på stang 9,7	   2,9	1 G	0,0	- 360,0	Lanterne rundtlysende
114146 15	Ryfylkefjordene Kyrkjøyna Nordøstsiden av Kyrkjøy	59 15.9542 005 50.4329	Fast R lys	7,4	HIB på stang 5,7	   2,9	1 R	0,0	- 360,0	Lanterne rundtlysende








Fyrnr. Kartnr.	Område Navn Beliggenhet	Posisjon	Karakter	Lys høyde [m]	Beskrivelse Høyde over grunnen [m]	Lysvidde R G W	Sektor - farge - retning - beskrivelse				
114195 15	Ryfylkefjordene Søra Adnaholmflua Vestsørvest om Staup	59 16.4122 005 47.9865	FI W 3s	10,2	Lanterne på stativ 12,0	   5,2	1	W	0,0	- 360,0	Rundtlysende
114197 15	Ryfylkefjordene Staup På vestsiden av øya Staup	59 16.5725 005 48.6234	Q G	8,3	Lanterne på stang 5,3	   2,9	1	G	0,0	- 360,0	Rundtlysende
114199 15	Ryfylkefjordene Kyrkjøyna, N Nordsiden av Kyrkjøy	59 16.3046 005 49.9688	Q W	5,7	Lanterne på stang	   5	1	W	0,0	- 360,0	Rundtlysende
114500 17	Ryfylkefjordene Toftøy Toftøy s pynt Nedstrandfjorde	59 15.7308 005 40.1256	Oc (3) WRG 10s	12,3	Lyktehus på underbygning 5,5	   7,3 7,3 8,9	1	G	231,3	- 235,3	Fra innover land ved Toftøy til klar SØ av Tanganeset
							2	W	235,3	- 246,7	til klar NV av Norheimsøya
							3	R	246,7	- 290,5	til midt i sundet mellom Talgje og Kyrkjøy
							4	G	290,5	- 313,3	Til klar SV av Store Andregrunnen
							5	W	313,3	- 343,4	Til klar NØ av Lyregrunnen
							6	R	343,4	- 8,0	Til klar V av Tjelmen
							7	G	8,0	- 22,8	Til klar NV av Torr
							8	W	22,8	- 56,6	Til klar S av Rovetærne lykt
							9	R	56,6	- 64,0	Til innover land ved Stongshælen.
114501 17	Ryfylkefjordene Bakkavikholmane Ryfylkefjordene	59 16.1180 005 37.2130	FI G 5s	11,7	Lanterne på stativ 0,0	   5,6	1	G	0,0	- 360,0	Rundtlysende.
114502 17	Ryfylkefjordene Følge Følje	59 15.1908 005 34.6235	FI R 5s	10,2	Lanterne på stang 8,0	   5,6	1	R	0,0	- 360,0	Rundtlysende.
114600 17	Ryfylkefjordene Årviksundet Årvikundets S side	59 15.9178 005 32.7709	Oc WRG 6s	5,0	Lyktehus på stativ 7,0	   4 4 5,2	1	W	84,4	- 96,0	Fra klar N av 4,7m grunne V av lykten til klar S av sikkerhetssone ved Kårstø terminal
							2	R	96,0	- 162,8	Til 104 m V av Haugskjeret
							3	G	162,8	- 217,5	Til 108m SØ av Haugneset
							4	W	217,5	- 239,4	Til klar NV av Rypeneset
							5	R	239,4	- 248,1	Til klar S av Munkholmen
							6	G	248,1	- 278,1	Til klar S av Stonghælen
							7	W	278,1	- 301,4	Til klar NØ av Lyrgrunnen og Følje
							8	R	301,4	- 10,3	Til klar NV av Rovetærne lykt
							9	G	10,3	- 84,4	Til første grense.
114601 17	Ryfylkefjordene Billingen	59 15.0090 005 31.4338	Iso G 6s	10,3	Lanterne på søyle 0,0	   2,6	1	G	0,0	- 360,0	Rundtlysende.
114603 17	Ryfylkefjordene Billingen, øvre Falkeidflæet	59 15.0638 005 31.5950	Fast R lvs	14,5	Lanterne på stativ 14,0	   5,35	1	R	52,0	- 60,0	Overrettlinje leder klar SØ av rørledning

Fyrnr. Kartnr.	Område Navn Beliggenhet	Posisjon	Karakter	Lys høyde [m]	Beskrivelse Høyde over grunnen [m]	Lysvidde R G W	Sektor - farge - retning - beskrivelse
114700 15	Ryfylkefjordene Muslandsvåg På Lamholmen	59 19.6197 005 45.1922	Iso WRG 6s	9,4	Lyktehus 3,0	5.2 5.2 6.6	1 G 136,9 - 153,9 Fra innover land Skarpaneset til klar Ø av Laksaklubben
							2 W 153,9 - 161,8 Til klar V av 3,4m grunne inne i Muslandsvågen
							3 R 161,8 - 265,1 Til innover land ved Ramsvikhaugen
							4 G 265,1 - 282,9 Til 158m S av Tveitneset
							5 W 282,9 - 303,9 Til klar NØ av Austre Ternholmflu stang
							6 R 303,9 - 324,9 Til klar NØ av Norheimsøyana
							7 G 324,9 - 4,1 Til klar V av Andregrunnen stang
							8 W 4,1 - 26,0 Til klar Ø av Ternholmen
							9 R 26,0 - 40,1 Til innover Håskjeret.
115000 15	Ryfylkefjordene Nedstrand Tanganeset	59 20.2363 005 52.4975	Iso WRG 4s	6,5	Lyktehus 3,0	5.9 5.9 7.3	1 G 250,6 - 255,4 Fra innover Ommundsholmen til klar S av Vardnes
							2 W 255,4 - 262,9 Til klar N om Foldøya
							3 R 262,9 - 288,9 Til klar S av 6 m grunne sør av Oksen
							4 G 288,9 - 348,6 Til klar av Gapaskjeret lanterne
							5 W 348,6 - 353,8 Til klar Ø av Gebastneset
							6 R 353,8 - 9,9 Til klar V av Dyrholmen
							7 G 9,9 - 41,2 Til klar N av Norheimsøyana og klar N av Arsteingrunnen
							8 W 41,2 - 52,1 Til klar S av Litla Færøyna
							9 R 52,1 - 121,5 Til klar SV av stang og HIB midt i havna.
115048 15	Ryfylkefjordene Litla Færøyna På østsiden av Litla Færøyna	59 20.1578 005 52.0689	Fast R lvs	6,3	HIB på stang 8,8	1.6	1 R 0,0 - 360,0 Rundtlysende
115049 15	Ryfylkefjordene Svanholmen Nedstrand	59 20.5365 005 51.7296	Fast G lvs	5,8	HIB på stang 10,0	1.6	1 G 0,0 - 360,0 Rundtlysende
115100 15	Ryfylkefjordene Frøvikneset På Frøvikneset	59 22.8805 005 53.8091	Iso WRG 6s	13,0	Lyktehus 3,0	4.9 4.9 6.2	1 G 147,9 - 156,6 Fra innover mot Håneset til klar NØ av Metteneset lanterne
							2 W 156,6 - 185,0 Til klar V av Kråkenes
							3 R 185,0 - 197,2 Til 216m NV av Østabøhammaren
							4 G 197,2 - 315,6 Til 170m SV av neset ved Torskabua
							5 W 315,6 - 353,6 Til klar Ø av Vikaneset
							6 R 353,6 - 357,2 Til innover land ved Vikaneset.
115152 15	Haugalandet Metteneet Yrkefjorden	59 26.2424 005 50.5772	FI R 3s	7,8	Lanterne på stang 6,3	4.8	1 R 0,0 - 360,0 Rundtlysende
115200 15	Ryfylkefjordene Kviteholmen På Kviteholmen	59 22.8126 006 02.5289	Iso WRG 2s	12,6	Lyktehus 3,0	4.7 4.7 6	1 G 219,8 - 233,3 Fra inn på Midholmen til 62m SØ av sørøstkant av Berakvamsskorpa
							2 W 233,3 - 236,3 Til 63 m NV av Straumbergneset
							3 R 236,3 - 0,0 Til 105 m V av Kvernakulten
							4 G 0,0 - 18,5 Til 167m NV av Holeneset
							5 W 18,5 - 30,8 Til 361m SØ av Foldøyna
							6 R 30,8 - 48,6 Til klar NV av Fløge og 83m SØ av Vardneset
							7 G 48,6 - 58,7 Til 91m NV av Skolten stg.
							8 R 58,7 - 109,1 Til midt inn på Bjørnavågen
							9 G 109,1 - 126,6 Til innover Hestenes

Fyrnr. Kartnr.	Område Navn Beliggenhet	Posisjon	Karakter	Lys høyde [m]	Beskrivelse Høyde over grunnen [m]	Lysvidde R G W	Sektor - farge - retning - beskrivelse				
115258 15	Hebnes Ommundsholmen Ommundsholmen S-pynt	59 21.1317 005 57.6826	Iso R 2s	6,6	HIB på stang 5,6	2,8	1	R	0,0	- 360,0	Rundtlysende
115260 15	Ryfylkefjordene Vardnes Sandsfjorden	59 21.1233 005 58.6659	Q R	8,0	Lanterne på stang 6,5	3,7	1	R	0,0	- 360,0	Lanterne rundtlysende
115261 15	Ryfylkefjordene Skinnryggen Foldøy	59 20.4771 005 58.7919	Q G	6,9	Lanterne på stang 10,2	3,7	1	G	0,0	- 360,0	Lanterne rundtlysende
115263 15	Ryfylkefjordene Tjørnanesgrunnen Sandsfjorden	59 22.2186 006 02.3864	Fast G lvs	6,5	HIB på stang 12,0	2,9	1	G	0,0	- 360,0	Lanterne rundtlysende
115264 15	Ryfylkefjordene Kvitholmsgrunnen Kvitholmsgrunnen	59 22.6113 006 02.1946	Iso R 6s	6,0	Lanterne på stang 15,0	3,9	1	R	0,0	- 360,0	Rundtlysende
115265 15	Ryfylkefjordene Kjelvikneset Sandsfjorden	59 22.8089 006 03.0122	Fast G lvs	8,0	HIB på stang 8,0	4,2	1	G	0,0	- 360,0	Lanterne rundtlysende grønn
115268 15	Ryfylkefjordene Skorpeskjæret Sandsfjorden	59 23.3720 006 03.6858	Fast R lvs	7,7	HIB på stang 6,7	2,9	1	R	0,0	- 360,0	Lanterne rundtlysende
115300 15	Ryfylkefjordene Ottøya Ottøyas N pynt	59 24.2470 006 05.5391	Oc WRG 6s	28,0	Lyktehus med IB 6,0	5,6 5,6 7	1	G	23,6	- 43,2	Fra klar V av Skreddarneset til 107m NV Kjelvikneset
							2	W	43,2	- 44,3	Til klar SØ av Grunnasundholmen
							3	R	44,3	- 138,4	Til innover land ved Marvik
							4	G	138,4	- 273,3	Til 71m S av Fureholmen
							5	W	273,3	- 279,4	Til midt i sundet mellom Fureholmen og Neset
							6	R	279,4	- 282,4	Til klar NØ av Neset.
115370 15	Ryfylkefjordene Hellevikholmen Sandsfjorden	59 24.4878 006 05.7368	Fast R lvs	10,3	HIB på stang 5,7	2,9	1	R	0,0	- 360,0	Lanterne rundtlysende
115500 15	Ryfylkefjordene Fureholmen Sandsfjorden	59 24.2578 006 06.4859	Q R	10,6	Lanterne på stang 4,6	2,9	1	R	0,0	- 360,0	Rundtlysende.
115574 15	Ryfylkefjordene Straumskorane Sandsfjorden	59 24.3417 006 07.2258	Fast R lvs	8,0	HIB på stang 6,0	3	1	R	0,0	- 360,0	Rundtlysende
115576 15	Ryfylkefjordene Åsarøyholmen Sandsfjorden	59 24.5306 006 07.3612	Fast R lvs	5,2	HIB på stang 5,8	3	1	R	0,0	- 360,0	Lanterne rundtlysende
115600 15	Ryfylkefjordene Omsmaneset Sandsfjorden	59 24.6032 006 07.6323	Q G	15,0	Lanterne på stang 4,7	2,9	1	G	0,0	- 360,0	Rundtlysende

Fyrnr. Kartnr.	Område Navn Beliggenhet	Posisjon	Karakter	Lys høyde [m]	Beskrivelse Høyde over grunnen [m]	Lysvidde R G W	Sektor - farge - retning - beskrivelse
115877 15	Ryfylkefjordene Hamborgneset Sandsfjorden	59 24.9706 006 07.9382	Fast G lvs	6,0	HIB på stang 6,6	2,9	1 G 0,0 - 360,0 Rundtlysende
116200 15	Ryfylkefjordene Nevøya Sandsfjorden. På Nævøy v side	59 25.6933 006 09.9917	Iso WRG 2s	13,8	Lyktehus 3,0	4,7 4,7 6	1 G 54,9 - 57,7 Fra inn på Hamborgneset til 89m NV av Hamborgneset 2 W 57,7 - 62,8 Til 82m SØ av Arapynten lanterne 3 R 62,8 - 75,7 Til klar N av Arapynten lanterne 4 G 75,7 - 210,7 Til 91m SØ av Kråkeneset 5 W 210,7 - 229,1 Til 325m NV av Lovranestangen 6 R 229,1 - 232,1 Til kloss i Lovranestangen
116278 15	Ryfylkefjordene Arapynten Sandsfjorden	59 25.5720 006 09.3351	Q R	7,3	Lanterne på stang 10,5	2,9	1 R 0,0 - 360,0 Rundtlysende
116300 15	Ryfylkefjordene Eidsneset Sandsfjorden	59 29.6316 006 14.9009	Oc WRG 6s	5,5	Lyktehus på underbygning 6,0	6 6 7,4	1 G 14,1 - 25,4 Fra klar V av Fiskerberget til klar NV av Døvikskjeret 2 W 25,4 - 33,5 Til 183 m SØ av neset ved Ara 3 R 33,5 - 39,8 Til inn på land ved Kråkeneset 4 G 39,8 - 194,8 Til 144 m ØSØ av Åsneset lanterne 5 W 194,8 - 197,8 Til 113m V av land ved Skifteshaugen og klar V av Sandvikneset 6 R 197,8 - 203,6 Til inn mot land ved Eidsneset.
116400 15	Ryfylkefjordene Åsneset Saudafjorden	59 32.2174 006 16.1083	FI R 3s	11,5	Lanterne på stang 4,7	4,1	1 R 0,0 - 360,0 Rundtlysende.
116500 15	Ryfylkefjordene Solandsneset Saudafjorden	59 34.5745 006 18.3785	Oc (2) WRG 8s	8,5	Lyktehus med IB 5,5	5,9 5,9 7,3	1 G 180,0 - 183,6 Fra innover land ved Solandsnes til 160m Ø av Bølsnes 2 W 183,6 - 191,8 Til 155m V av Ramnes 3 R 191,8 - 9,8 Til inn på land ved Nordskog 4 G 9,8 - 22,6 Til 80m V av Kjelkaneset 5 W 22,6 - 24,8 Til 85m Ø av Åsneset 6 R 24,8 - 27,9 Til inn på land ved Åsneset
116600 15	Saudafjorden Saudaskjeret På Saudaskjeret	59 38.2674 006 18.7565	VQ (3) W 5s	5,5	Lanterne på stang 0,0	2,1	1 W 0,0 - 360,0 Rundtlysende.
116800 15	Saudafjorden Ekkjegrunnen På Ekkjegrunnen	59 38.5970 006 21.4456	FI (2) W 5s	5,8	Lanterne på varde 0,0	2,5	1 W 0,0 - 360,0 Rundtlysende.
116900 15	Saudafjorden Ramsnes Ramsnes	59 37.6206 006 19.8889	Q G	7,0	Lanterne på stang 0,0	3,8	1 G 0,0 - 360,0 Rundtlysende.
117500 15	Ryfylkefjordene Sønnanåneset På Sønnanåneset	59 28.9020 005 53.1225	Iso WRG 2s	8,5	Lyktehus med IB 6,0	5,5 5,5 6,4	1 G 337,6 - 349,8 Fra innover Brenneholmen til klar V av Straumneset 2 W 349,8 - 39,3 Til 107m SØ av neset på Fløkje 3 R 39,3 - 115,4 Til klar NØ av Lauvvikneset 4 G 115,4 - 138,5 Til 123m NØ av Torsneset 5 W 138,5 - 152,9 Til 148m SV av Oppsalsholmen lanterne 6 R 152,9 - 191,7 Til innover Osavika

Fyrnr. Kartnr.	Område Navn Beliggenhet	Posisjon	Karakter	Lys høyde [m]	Beskrivelse Høyde over grunnen [m]	Lysvidde R G W	Sektor - farge - retning - beskrivelse
117555 15	Sandeid Oppsalsholmen Sandeidfjorden	59 29.9770 005 52.2243	Q G	7,8	Lanterne på stang 6,3	2,9	1 G 0,0 - 360,0 Rundtlysende
117600 15	Ryfylkefjordene Hettanes Krossfjorden	59 27.3738 005 50.3280	Iso WRG 4s	7,3	Lyktehus 3,0	4,9 4,9 6,2	1 G 230,2 - 256,4 Fra klar SØ av Fløkje til klar S av Bushammar 2 W 256,4 - 271,0 Til 175m N av Drageneset lykt 3 R 271,0 - 315,2 Til klar SV av Vormestrand 4 G 315,2 - 326,4 Til klar SV av Straumneset 5 W 326,4 - 337,1 Til klar NØ av Frøvikneset lykt 6 R 337,1 - 354,5 Til innover Metteneset 7 G 354,5 - 48,6 Til klar NV av Ramsvikneset 8 W 48,6 - 56,7 Til klar SØ av Kattrauv 9 R 56,7 - 67,3 Til innover land ved Digranes
117700 15	Ryfylkefjordene Dragneset Krossfjorden	59 27.2289 005 55.7560	Iso WRG 6s	8,0	Lyktehus med IB 6,3	6,3 6,3 7,8	1 G 58,8 - 72,2 Fra inn på Kråkenes til 232m N av Metteneset lanterne 2 W 72,2 - 122,6 Til klar SV av Sørflua 9m grunne 3 R 122,6 - 136,4 Til 140m SV av Brenneholmen 4 G 136,4 - 257,6 Til klar S av Kragen 5 W 257,6 - 259,7 Til klar N av Andvikneset 6 R 259,7 - 276,6 Til klar N av Nautadalsneset
117800 15	Haugalandet Skjervheim Vatsfjorden	59 28.0826 005 44.7469	Oc WRG 6s	3,0	Lyktehus 3,0	3,1 3,1 4,1	1 G 334,9 - 347,1 Fra innpå land ved Snipe til 76m V av Foreholmen 2 W 347,1 - 351,2 Til 37m Ø av Raudnes og klar Ø av Gåsavika 5,9m grunne 3 R 351,2 - 147,6 Til innover land på Åmsosen
117900 17	Ryfylkefjordene Klovskjær	59 18.9338 005 35.9203	Q R	5,0	Lanterne på stang 0,0	2,3	1 R 0,0 - 360,0 Rundtlysende.
118000 17	Ryfylkefjordene Raudholmen Hervikfjorden	59 19.4745 005 37.1142	Iso WRG 2s	8,0	Lyktehus 3,2	4,7 4,7 6	1 G 349,7 - 1,9 Fra innover Stong til klar V av Sveinane lanterne 2 W 1,9 - 29,7 Til 247m SØ av land ved Saltkjelvika og klar SØ av Årvikholmen 3 R 29,7 - 180,0 Til midt i Narraviksundet 4 G 180,0 - 230,0 Til 168m SØ av Svartaberget 5 W 230,0 - 242,7 Til klar NV av 6m grunne ved Storflua 6 R 242,7 - 268,0 Til innover Bøvikneset.
118100 17	Skjoldastraumen Høneholmen Høneholmen	59 23.4300 005 37.5899	Iso WRG 4s	10,0	Lyktehus 3,0	3,1 3,1 4,2	1 G 164,9 - 175,2 Fra inn over land ved Neset til 118m Ø av stang ved Neset 2 W 175,2 - 177,8 Til 40m V av landet ved Hesthammar 3 R 177,8 - 245,8 Til inn mot neset sør for Vik 4 G 245,8 - 334,4 Til 73m Ø av Tingvikholmen og klar Ø av 5m grunnen nord for Tingvikholmen 5 W 334,4 - 335,3 Til 50m Ø av Tingvikholmen 6 R 335,3 - 9,3 Til midt i dypeste renna ved Slogvikøya 7 G 9,3 - 22,3 Til inn over land ved Slogvik
118282 17	Slåttevik Hamnarholmen Hamnarholmen Ø side	59 17.9394 005 27.6933	Iso R 4s	5,0	HIB på stang 2,8	2,8	1 R 0,0 - 360,0 Rundtlysende
118283 17	Slåttevik Urholmbåen Urholmbåen	59 18.2364 005 27.6494	Iso G 4s	4,5	HIB på stang 7,7	2,8	1 G 0,0 - 360,0 Rundtlysende

Fyrnr. Kartnr.	Område Navn Beliggenhet	Posisjon	Karakter	Lys høyde [m]	Beskrivelse Høyde over grunnen [m]	Lysvidde R G W	Sektor - farge - retning - beskrivelse
118286 17	Sláttevik Lamholmflua Lamholmflua	59 18.5053 005 27.6518	Iso W 4s	4,6	HIB på stang 9,0		1 W 0,0 - 360,0 Rundtlysende
118500 17	Ryfylkefjordene Raudholmflu Boknaflæet	59 16.2516 005 26.6916	Oc (3) WRG 10s	4,0	Lyktheus på søyle 7,0		1 G 349,4 - 11,7 Fra V av Kjeøy til 195m NV av nærmeste av Fløysundholmene 2 W 11,7 - 23,0 Til klar SØ av Svartøynas sørspiss og klar Ø av 9m grunnen 3 R 23,0 - 70,1 Til midt i Breisund 4 G 70,1 - 116,1 Til klar S av 5m grunnen Vindballskjer 5 R 116,1 - 150,8 Til midt i sundet mellom Vindvall og Austerøya 6 G 150,8 - 197,6 Til 36m Ø av Hamnarholmen HIB 7 W 197,6 - 199,0 Til 80m V av Eikesflua stang 8 R 199,0 - 252,6 Til N av Ognøya 9 G 252,6 - 289,2 Til inn på Ognøya
118701 17	Ryfylkefjordene Susort, øvre	59 16.7455 005 28.6316	Fast R lvs	25,5	Lanterne på stang 0,0		1 R 0,0 - 360,0 Rundtlysende. Overrett med: 118702 Retning: 330,4 Beskrivelse: Overrettlys for sikkerhetssone Kårstø
118702 17	Ryfylkefjordene Susort, nedre	59 16.7103 005 28.6693	Oc R 6s	22,0	Lanterne på stang 0,0		1 R 0,0 - 360,0 Rundtlysende. Overrett med: 118701 Retning: 330,4 Beskrivelse: Overrettlys for sikkerhetssone Kårstø
118801 17	Ryfylkefjordene Ognakalven, Ø, øvre	59 16.0895 005 28.9638	Fast R lvs	12,0	Lanterne på stang 0,0		1 R 0,0 - 360,0 Rundtlysende. Overrett med: 118802 Retning: 268,5 Beskrivelse: Overrettlinje for sikkerhetssone Kårstø
118802 17	Ryfylkefjordene Ognakalven, Ø, nedre	59 16.0905 005 29.0400	Oc R 6s	9,5	Lanterne på stang 0,0		1 R 0,0 - 360,0 Rundtlysende. Overrett med: 118801 Retning: 268,5 Beskrivelse: Overrettlinje for sikkerhetssone Kårstø
118803 17	Ryfylkefjordene Ognakalven, S, øvre	59 16.0899 005 28.9634	Fast G lys	15,5	Lanterne på stang 0,0		1 G 0,0 - 360,0 Rundtlysende. Overrett med: 118804 Retning: 332,3 Beskrivelse: Overrett for innseiling til Kårstø.

Fyrnr. Kartnr.	Område Navn Beliggenhet	Posisjon	Karakter	Lys høyde [m]	Beskrivelse Høyde over grunnen [m]	Lysvidde R G W	Sektor - farge - retning - beskrivelse
118804 17	Ryfylkefjordene Ognakalven, S, nedre	59 16.0395 005 29.0152	Fast G lys	9,5	Lanterne på stang 0,0		1 G 0,0 - 360,0 Rundtlysende. Overrett med: 118803 Retning: 332,3 Beskrivelse: Overrett for innseiling til Kårstø.
118805 0	Falkeidflæet Ognakalvskjeret Kårstø havn	59 16.0065 005 29.1428	Fast lys yellow	7,2	IB på stang 6,9		
118810 17	Bokn Frekasundet bro senter Frekasundet	59 16.4305 005 28.4947	Fast W lys	7,0	Lanterne på bro	 2,5	1 W 0,0 - 360,0 Rundtlysende
118811 17	Bokn Frekasundet bro N Frekasundet	59 16.4413 005 28.5017	Fast G lys	7,0	Lanterne på bro	 2,5	1 G 0,0 - 360,0 Rundtlysende
118812 17	Bokn Frekasundet bro S Frekasundet	59 16.4196 005 28.4877	Fast R lys	7,0	Lanterne på bro	 2,5	1 R 0,0 - 360,0 Rundtlysende
118900 17	Ryfylkefjordene Ognaskjeret Skjæret under Ognasundbrua	59 15.0887 005 28.3151	Oc WRG 6s	8,5	Lyktehus på søyle 9,0	 5,1 5,1 6,5	1 W 122,9 - 131,3 Fra 83m NØ av Brattholmen til 80m SV av Kjøøya 2 R 131,3 - 248,0 Til klar NV av Årviksundet stang 3 G 248,0 - 277,4 Til 230m SV av Billingen lanterne - brokar skjermes deler av G sektor 4 W 277,4 - 287,9 Til godt klar SV av Gåsaholmen 5 R 287,9 - 297,9 Til klar SV av Nautøya 6 G 297,9 - 311,3 Til klar SV av Rovetærne lykt 7 W 311,3 - 320,2 Til klar NØ av Austre Vågholmflua lykt 8 R 320,2 - 21,4 Til innover land ved Håtong 9 G 21,4 - 122,9 Til førstnevnte grense.
118901 17	Ryfylkefjordene Svartskjær Ognasundet	59 15.0338 005 28.3286	Iso R 2s	5,2	Lanterne på stang 0,0	 1,8	1 R 0,0 - 360,0 Rundtlysende
118902 17	Ryfylkefjordene Vardnesskjer	59 15.2682 005 27.6283	Iso R 6s	6,4	Lanterne på stang 0,0	 1,8	1 R 0,0 - 360,0 Lanterne rundtlysende rød
119000 17	Boknasund Aksdalsneset Austre Bokn S pynt	59 12.5252 005 29.0546	Oc WRG 6s	8,0	Lyktehus på stativ 6,0	 3,1 3,1 4,1	1 G 300,7 - 317,0 Fra innpå Søre Vågholmen til 398 m SV av Søre Vågholmen 2 W 317,0 - 6,4 Til 272 m Ø av Lamholmen 3 R 6,4 - 21,9 Til 120 m SØ av Sandvikskjeret 4 G 21,9 - 113,9 Til 128 m NØ av Knarrholmflua HIB 5 W 113,9 - 131,8 Til 116 m SV av land ved Strandavik 6 R 131,8 - 136,4 Til inn mot land ved Strandavik
119010 17	Ryfylkefjordene Austre Vågholmflua Sørøstsiden av Austre Bokn	59 13.1044 005 31.0864	Iso R 6s	10,6	Lyktehus på søyle 17,0	 2,8	1 R 0,0 - 360,0 Rundtlysende.

Fyrnr. Kartnr.	Område Navn Beliggenhet	Posisjon	Karakter	Lys høyde [m]	Beskrivelse Høyde over grunnen [m]	Lysvidde R G W	Sektor - farge - retning - beskrivelse
119011 17	Ryfylkefjordene Rovetærne Falkeidfliæet	59 13.4412 005 32.4232	Oc (2) WRG 8s	11,0	Lyktehus på søyle 9,7	3,9 3,9 5	1 G 127,7 - 148,3 Fra midt i Ognasundet til 135m Ø av Ognakalvsakeret 2 W 148,3 - 159,0 Til 163m V av Billingen lanterne 3 R 159,0 - 227,7 Til klar SØ av Nautøya 4 G 227,7 - 243,0 Til klar SSØ av Toftøy lykt 5 W 243,0 - 262,8 Til klar N av Andregrunnen stang 6 R 262,8 - 269,9 Til klar N av Lyregrunnen 7 G 269,9 - 277,8 Til klar S av Lyregrunnen 8 W 277,8 - 290,1 Til klar NØ av Galten 9 R 290,1 - 321,7 Til klar SV av Midflu 10 G 321,7 - 357,7 Til klar V av 3,6m Kvernabåfluane og klar V av Torr 11 W 357,7 - 26,7 Til klar SØ av Arsgrunnen lanterne 12 R 26,7 - 127,7 Til første grense midt i Ognasundet.
119200 17	Boknasund Austbåen Boknasunds broens brokar	59 13.3776 005 27.6205	Oc (2) WRG 8s	6,0	Lyktehus på søyle 5,3	2,5 2,5 3,4	1 G 309,9 - 324,3 Fra inn på land ved Strandvik til 86 m V av Strandvik stang 2 W 324,3 - 335,3 Til 71 m Ø av Knarrholmen HIB 3 R 335,3 - 135,6 Til midt i leden mellom Føresvik kai og Taa varde 4 G 135,6 - 144,9 Til 142m Ø av Taa varde 5 W 144,9 - 151,5 Til 101 m SV av Bleika 6 R 151,5 - 167,6 Til inn på land ved Øvrabøneset.
119202 16	Vestre Bokn Solholmen, N Solholmen	59 10.1731 005 27.8688	Iso R 2s	10,0	HIB på stang 7,5	5,2	1 R 0,0 - 360,0 Rundtlysende
119203 16	Boknafjorden Lauplandsholmen SØ Skjær sørøst for Lauplandsholmen	59 10.6155 005 27.9254	Iso G 2s	7,0	Lanterne på stang	4,7	1 G 0,0 - 360,0 Rundtlysende
119204 16	Arsvågen Arsvågen B Nordsiden av piren til fergekai	59 10.2808 005 27.3057	Fast R lys	10,0	Lanterne på stativ 8,5	6,1	1 R 0,0 - 360,0 Rundtlysende
119205 16	Arsvågen Arsvågen A Sørsiden av piren til fergekai	59 10.2783 005 27.3094	Fast G lys	10,0	Lanterne på stativ 8,5	6	1 G 0,0 - 360,0 Rundtlysende
119206 17	Vestre Bokn Knarholmflu Ø av Knarholmen	59 12.6447 005 28.1876	Fast R lys		HIB på stang	2	1 R 0,0 - 360,0 Rundtlysende
119207 0	Boknasundet Nord Knarholmen	59 12.6911 005 27.8616	Fast lys yellow		IB		
119300 17	Boknasund Boknasund Sundets V side	59 13.4624 005 27.4487	Q R	5,7	Lanterne på varde 5,8	1,9	1 R 0,0 - 360,0 Rundtlysende.
119308 17	Boknasundet Taa Grunne NØ av Tå	59 14.0867 005 26.5375	Fast R lys	6,8	HIB på stang 10,1	3,3	1 R 0,0 - 360,0 Rundtlysende

Fyrnr. Kartnr.	Område Navn Beliggenhet	Posisjon	Karakter	Lys høyde [m]	Beskrivelse Høyde over grunnen [m]	Lysvidde R G W	Sektor - farge - retning - beskrivelse				
119312 17	Boknasundet Brattholmflu Karmøy	59 14.5982 005 25.4532	Q R	5,8	Lanterne på stang	3,4	1 R 0,0 - 360,0	Rundtlysende			
119600 17	Boknasundet Brattholmskjeret Brattholmskjeret	59 14.8029 005 25.0375	Q W	9,4	Lanterne på stang 4,4	3,4	1 W 0,0 - 360,0	Rundtlysende.			
119615 17	Karmøy Persloen Boknasundet	59 15.0707 005 24.6403	Iso G 2s		HIB på stang	3	1 G 0,0 - 360,0	Rundtlysende			
119700 16	Ryfylkefjordene Drivsund Bokn - Krabbaskjer	59 09.7324 005 25.3772	Iso WRG 4s	9,3	Lyktehus på søyle 9,1	4,6 4,6 5,9	1 G 290,0 - 324,0 2 W 324,0 - 356,8 3 R 356,8 - 54,9 4 G 54,9 - 110,9 5 W 110,9 - 119,9 6 R 119,9 - 135,9	Fra inn på Teistholmen til 412m SV av Teistholmen og klar SV av Skolleflua Til 130m Ø av Kråga, Arsgrunnen ligger i sektoren Til 89m NV av Sauøya Til 55m NØ av Drevsundholmen Til 79m SV av Brokholmene Til over Brokholmen og Dyna stang			
119900 16	Karmsundet Klepp Kjølevikneset	59 10.3983 005 22.7102	Oc WRG 6s	17,8	Lyktehus på stativ 6,0	7,9 7,5 10,3	1 G 341,6 - 354,8 2 W 354,8 - 168,1 3 R 168,1 - 169,8	Fra inn på Austvigskjæret til klar V av Kleppflua Til 256m V av Smørstakk Til inn på land ved Rørviga			
120000 17	Karmsundet Boknahovet Vestre Bokns NV pynt	59 14.7995 005 23.3826	Iso WRG 2s	24,0	Lyktehus 3,0	4,7 4,7 6	1 G 35,7 - 36,7 2 W 36,7 - 61,3 3 R 61,3 - 77,9 4 G 77,9 - 89,3 5 W 89,3 - 90,8 6 R 90,8 - 163,4 7 G 163,4 - 252,0 8 W 252,0 - 266,2 9 R 266,2 - 273,3	Innover vestre Bokn til 178m NV fra Lammaneset Til 106m SØ av Ternholmflua lanterne Til innover Ternholmen Til 80m N av Ternholmskjær lanterne Til klar 81m S av Lauvøy lanterne og klar S av 2,6m grunne Til 123m Ø av Dyna HIB og klar Ø av Guleskjeret Til klar 95m S av Svartøyna Til 102m N av Brattholmskjeret lanterne Til innpå Store Brattholmen			
120116 17	Karmøy Teistholmen Boknasundet	59 15.1473 005 24.2920	Iso R 2s	9,0	HIB på stang 5,0	3	1 R 0,0 - 360,0	Rundtlysende			
120117 17	Karmøy Store Megerøy Boknasundet	59 15.3536 005 23.9515	Iso G 4s	6,3	HIB på stang 7,7	3,1	1 G 0,0 - 360,0	Rundtlysende			
120118 17	Karmøy Lille Megerøy Boknasundet	59 15.3372 005 23.8902	Iso R 4s	6,3	HIB på stang 4,0	3,1	1 R 0,0 - 360,0	Rundtlysende.			
120120 17	Karmsundet Dyna Krokaleia	59 16.3871 005 22.3309	Iso R 2s	6,7	HIB på stang	4	1 R 0,0 - 360,0	Rundtlysende.			
120121 17	Karmsundet Vågavåg Krokaleia	59 16.4823 005 22.0584	Fast G lvs	6,3	HIB på stang	3,3	1 G 0,0 - 360,0	Rundtlysende			











Fyrnr. Kartnr.	Område Navn Beliggenhet	Posisjon	Karakter	Lys høyde [m]	Beskrivelse Høyde over grunnen [m]	Lysvidde R G W	Sektor - farge - retning - beskrivelse
120122 17	Karmsundet Sauøyskjæret Krokaleia	59 16.3696 005 21.7877	Fast R lvs	7,7	HIB på stang 5,0	3,2	1 R 0,0 - 360,0 Rundtlysende.
120123 17	Karmsundet Krokane Krokaleia	59 16.2626 005 21.6133	Fast G lvs	6,1	HIB på stang	3,3	1 G 0,0 - 360,0 Rundtlysende
120125 17	Karmsundet Krokeneiset Krokaleia	59 16.1031 005 21.4138	Iso G 2s	10,3	HIB på stang	3,8	1 G 0,0 - 360,0 Rundtlysende.
120126 17	Karmsundet Gulskjer Krokaleia	59 15.8960 005 21.3352	Q R	5,8	Lanterne på stang	3,8	1 R 0,0 - 360,0 Rundtlysende
120200 17	Karmsundet Ternholmskjær Lauvøysund	59 14.7491 005 21.9204	Q W	7,9	Lanterne på stang 7,0	3,8	1 W 0,0 - 360,0 Rundtlysende.
120229 17	Karmsundet Lauvøy	59 14.8543 005 21.9474	Q G	5,5	Lanterne på stang	3,8	G 0,0 - 360,0
120230 17	Sælen Terneholmflua Austdjupet	59 14.3978 005 21.7037	VQ (6) W LFI 10s	12,4	Lanterne på stang 17,5	4,5	
120234 17	Førresfjorden Risholmen Austdjupet	59 15.9258 005 22.4948	Iso R 4s	8,5	HIB på stang 3,2	3,6	1 R 0,0 - 360,0 Rundtlysende
120235 17	Førresfjorden Austdjupholmane Austdjupet	59 16.3045 005 23.0618	Iso G 2s	11,5	HIB på stang 9,7	3,4	1 G 0,0 - 360,0 Rundtlysende
120236 17	Førresfjorden Austnes Fosnasundet	59 17.0200 005 22.9957	Iso R 4s	9,5	HIB på stang 7,6	3,6	1 R 0,0 - 360,0 Rundtlysende
120237 17	Førresfjorden Høvring V side Fosnasundet	59 16.8838 005 23.3821	Iso G 4s	9,7	HIB på stang 10,5	3,5	1 G 0,0 - 360,0 Rundtlysende
120238 17	Førresfjorden Vaagaholmen Fosnasundet	59 17.7070 005 23.0615	Iso R 2s	9,3	HIB på stang 9,5	3,5	1 R 0,0 - 360,0 Rundtlysende
120239 17	Førresfjorden Store Floholmen Fosnasundet	59 17.8257 005 23.4977	Iso G 2s	9,6	HIB på stang 7,8	3,4	1 G 0,0 - 360,0 Rundtlysende
120240 17	Førresfjorden Fosnaholmen Fosnasundet	59 18.5632 005 23.1574	Iso R 4s	8,5	HIB på stang 7,5	3,6	1 R 0,0 - 360,0 Rundtlysende







Fyrnr. Kartnr.	Område Navn Beliggenhet	Posisjon	Karakter	Lys høyde [m]	Beskrivelse Høyde over grunnen [m]	Lysvidde R G W	Sektor - farge - retning - beskrivelse
120241 17	Førresfjorden Fosnasundet Fosnasundet	59 18.7744 005 23.4785	Iso G 4s	8,0	HIB på stang 7,0		1 G 0,0 - 360,0 Rundtlysende
120244 17	Førresfjorden Lindøytåna Lindøy NØ spiss	59 20.0200 005 22.6725	Iso R 2s	9,6	HIB på stang 8,8		1 R 0,0 - 360,0 Rundtlysende
120300 16	Karmsundet Svorting	59 09.6900 005 18.7195	FI R 3s	9,9	Lanterne på stang 0,0		1 R 0,0 - 360,0 Rundtlysende.
120400 17	Karmsundet Smørstakk Holmens V kant	59 15.1266 005 21.0252	Iso WRG 4s	12,5	Lyktheus på søyle 10,4		1 G 340,3 - 351,4 Fra V av Ternholmflua lanterne til 189 m V av Røyrvikneset 2 W 351,4 - 11,2 Til klar Ø av Svorting lanterne 3 R 11,2 - 22,1 Til 97m Ø av Ladbergskjæret ved Tømmervik 4 G 22,1 - 159,1 Til 194m Ø av Mandalsflua lanterne 5 W 159,1 - 169,0 Til 145m V av Dua lykt 6 R 169,0 - 174,5 Til inn på Fosen
120500 17	Karmsundet Kopervik På Koparnaglen	59 17.3715 005 19.1037	Oc (2) WRG 8s	5,5	Lyktheus på varde 7,0		1 R 151,7 - 190,9 Fra innover Gofarnes til 55m Ø-av Hydro kaihjørne, dykdalb 2 G 190,9 - 201,7 Til klar SØ-av Storetång 8m gr. 3 W 201,7 - 328,8 Til 101m NØ-av Mandalsflu HIB 4 R 328,8 - 3,0 Til 69m Ø-av piren i Kopervik. 5 G 3,0 - 33,7 Til innover piren i Kopervik
120546 17	Karmsundet Mandalsflua Kopervik	59 17.0103 005 19.3963	Iso R 2s	6,7	HIB på stang		1 R 0,0 - 360,0 Rundtlysende
120800 17	Karmsundet Dua På skjeret Dua	59 17.9488 005 20.0894	Oc WRG 6s	4,8	Lyktheus på søyle 5,7		1 G 343,5 - 352,7 Fra innover land ved Tjoland til 200m V av Smørstakk fyrlykt 2 W 352,7 - 1,9 Til 180m Ø av landet ved Breivik 3 R 1,9 - 107,5 Til 90m NNØ av kaien på Byggenes 4 G 107,5 - 165,7 Til 117m Ø av Kulorten varde 5 W 165,7 - 174,2 Til 150m V av landet ved Skumshaug 6 R 174,2 - 185,0 Til innover land på Fosen nord om Dua
120952 17	Karmsundet Kulorten Kulorten	59 19.1526 005 19.3632	Iso R 2s	9,3	HIB på søyle 10,2		1 R 0,0 - 360,0 Rundtlysende
120954 17	Karmsundet Holmen Høyevarde	59 19.4164 005 19.0613	Iso R 4s	9,7	HIB på søyle 13,3		1 R 0,0 - 360,0 Rundtlysende
120955 17	Karmsundet Søra Flatskjeret S av Søra Flatskjeret	59 19.9811 005 18.9411	Iso G 4s	9,4	HIB på søyle 16,0		1 G 0,0 - 360,0 Rundtlysende
120956 17	Karmsundet Kolstø Kolstøneset	59 19.8265 005 17.9590	Fast R lys	9,6	HIB på søyle 17,4		1 R 0,0 - 360,0 Rundtlysende

Fyrnr. Kartnr.	Område Navn Beliggenhet	Posisjon	Karakter	Lys høyde [m]	Beskrivelse Høyde over grunnen [m]	Lysvidde R G W	Sektor - farge - retning - beskrivelse
120959 17	Karmsundet Søra Treholmskjer Eidsvågen	59 20.2045 005 17.3194	Iso G 6s	6,6	Lanterne på stang 10,0		1 G 0,0 - 360,0 Rundtlysende
120960 17	Karmsundet Nordre Flatskjer Husøy	59 20.4150 005 18.8163	Fast R lvs	7,4	HIB på stang		1 R 0,0 - 360,0 Rundtlysende
120961 17	Karmsundet Sniksflua Karmøy	59 20.4148 005 19.1950	Iso G 2s	6,4	HIB på stang		1 G 0,0 - 360,0 Rundtlysende
120963 17	Karmsundet Sniksholmen Karmøy	59 20.6635 005 18.9992	Fast G lvs	6,1	HIB på stang		1 G 0,0 - 360,0 Rundtlysende
121200 17	Karmsundet Snikspynten Sør for Vormedal i Karmsundet	59 20.9470 005 18.9574	Oc (2) WRG 8s	6,5	Lyktehus på underbygning 5,0		1 G 347,0 - 152,3 Fra inn på Sniksholmen til kloss Til 88m Ø av Søra Flatskjæret HIB 2 W 152,3 - 154,7 Til 76m V av Skarhauglandet 3 R 154,7 - 168,3 Til innover land ved Vormedal
121300 17	Karmsundet Bukkøya Bukkøya	59 21.2112 005 18.5906	Oc WRG 6s	14,2	Lyktehus 6,4		1 G 144,7 - 147,4 Fra klar NØ av Svinatangen og over Bukkøyholmen til 144m NØ av Svinatangen og over Bukkøyholmen 2 W 147,4 - 155,7 Til 166m V av Moksheim 3 R 155,7 - 309,7 Til innover land NØ av Snikpynten lykt 4 G 309,7 - 342,0 Til 51 m V av Sniksflua HIB 5 W 342,0 - 347,5 Til 103 m Ø av Kulorten HIB og klar Ø av Nordra Flatskjæret 6 R 347,5 - 356,8 Til innpå Nordra Flatskjæret
121366 17	Karmsundet Nottehamn Bøvågen	59 21.3839 005 18.4134	Fast R lvs	8,1	HIB på stang		1 R 0,0 - 360,0 Rundtlysende
121367 17	Karmsundet Vormedal Vormedal	59 21.4331 005 18.7046	Fast G lvs	8,4	HIB på stang		1 G 0,0 - 360,0 Rundtlysende
121500 17	Avaldsnes Norheim Karmsund bru	59 22.5308 005 17.8400	Iso G 4s	5,3	Lanterne på stang 5,5		1 G 0,0 - 360,0 Rundtlysende.
121571 17	Karmsundet Norheim Salhusstrømmen	59 22.7735 005 17.7709	Iso G 6s	10,4	HIB på søyle 19,8		1 G 0,0 - 360,0 Rundtlysende
121672 17	Karmsundet Søra Storasundsflua Søra Storesundsflua	59 23.3786 005 16.7879	Iso R 4s	6,0	HIB på stang 10,3		1 R 0,0 - 360,0 Rundtlysende
121673 17	Karmsundet Rossabønakken Rossabønakken	59 23.5878 005 17.0857	Iso G 4s	6,0	HIB på stang		1 G 0,0 - 360,0 Rundtlysende

Fyrnr. Kartnr.	Område Navn Beliggenhet	Posisjon	Karakter	Lys høyde [m]	Beskrivelse Høyde over grunnen [m]	Lysvidde R G W	Sektor - farge - retning - beskrivelse				
121674 17	Karmsundet Storasundskjer Haugesund	59 24.0635 005 16.5383	Iso R 2s	7,4	HIB på stang	0,7	1	R	0,0	- 360,0	Rundtlysende
121779 17	Karmsundet Risøyskjer SV av Risøyskjer	59 24.1658 005 16.2395	Iso G 6s	7,0	HIB på stang 12,0	2,5	1	G	0,0	- 360,0	Rundtlysende
122176 17	Haugesund Havn Austra Storasundflua Austra Storasundflua	59 24.2365 005 16.5295	Fast R lvs	6,4	HIB på stang 8,5	0,7	1	R	0,0	- 360,0	Rundtlysende
122600 17	Haugesund Havn Kortanaset Risøy N pynt	59 24.8319 005 15.7546	Fast R lvs	5,0	Lanterne på stang 3,5	1,1	1	R	0,0	- 360,0	Rundtlysende.
122700 17	Haugesund havn Lothebrygga Hasseløy SØ pynt	59 24.8645 005 15.7044	Fast G lvs	6,8	Lanterne på stang 7,5	1,1	1	G	0,0	- 360,0	Rundtlysende.
123600 17	Haugesund Havn Garpeskjærkaia N ende av kaia	59 24.7427 005 15.3057	Fast G lvs	6,5	Lanterne på stang 4,5	1	1	G	0,0	- 360,0	Rundtlysende.
123683 17	Haugesund Kisteskeret I Vierandsøysundet	59 24.8978 005 15.2046	Iso G 2s	8,2	HIB på stang	2,4		G	0,0	- 360,0	
123684 17	Haugesund Havn Varøy	59 25.0264 005 14.9902	Fast R lvs	6,2	HIB på stang	2,6		R	0,0	- 360,0	
123685 17	Haugesund Havn Hansavågflu	59 25.1356 005 14.9507	Fast G lvs	6,4	HIB på stang	2,6		G	0,0	- 360,0	
123687 17	Haugesund Killingøy Killingøy vestsida	59 25.3303 005 14.8009	Iso G 2s	7,5	Lanterne på stang 2,0	2,3	1	G	0,0	- 360,0	Rundtlysende
124200 17	Haugesund Osnegavlen Vikklubben	59 24.5318 005 14.7962	Oc WRG 6s	13,0	Lyktehus 3,0	1,7 1,7 2,4	1 2 3 4 5 6	G W R G W R	137,5 - 143,5 143,5 - 148,4 148,4 - 231,0 231,0 - 307,2 307,2 - 310,8 310,8 - 315,5	- 143,5 - 148,4 - 231,0 - 307,2 - 310,8 - 315,5	Fra inn på land til 117m Ø av Vestre Karmsund lykt Til 60m V av Åkerøya lanterne Til 57m SØ av Møllerodden Til klar SV av Vestre Storasundflua Til NØ av landet Vik og Littasund og 42m Ø av bunkerskai Til innover land
124300 17	Haugesund Vestre Karmsund Steinskjæret	59 24.9631 005 14.0162	Oc (2) WRG 8s	10,6	Lyktehus på stativ 13,6	5,91 5,55 8,01	1 2 3 4 5 6 7	R G W R G W R	115,6 - 152,0 152,0 - 169,2 169,2 - 171,8 171,8 - 255,9 255,9 - 304,6 304,6 - 313,6 313,6 - 326,8	- 152,0 - 169,2 - 171,8 - 255,9 - 304,6 - 313,6 - 326,8	Fra inn mot Storøya til klar Ø av Nordre Molskjer og klar Ø av Djupflua 6,6m grunne. Til 153m Ø av Skåre-Treboen LA. Til 89m V av Tonjerskjærene HIB. Til over Åkerøya LA. Til 75 m SV av Trollholmen. Til Ø av Osnegavlen lykt. Til inn på land ved Gavlen.

Fyrnr. Kartnr.	Område Navn Beliggenhet	Posisjon	Karakter	Lys høyde [m]	Beskrivelse Høyde over grunnen [m]	Lysvidde R G W	Sektor - farge - retning - beskrivelse				
124393 17	Karmsundet Trollholmen	59 24.7830 005 14.6696	Fast G lvs	7,8	HIB på stang 5,6		1	G	0,0	- 360,0	Lanternen rundtlysende grønn.
124396 17	Haugesund Nordre Molskjer Vest av Karmsund	59 25.1764 005 13.4903	Iso R 4s	10,4	HIB på stativ			R	0,0	- 360,0	
124397 17	Haugesund Tonjerskjærene	59 25.5296 005 13.9512	Iso G 2s	0,0	HIB på stativ 0,0		1	G	0,0	- 360,0	Rundtlysende
124400 17	Haugesund Åkerøya	59 25.0017 005 14.3095	Q G	0,0	Lanterne på stativ 13,3		1	G	0,0	- 360,0	Rundtlysende.
124401 17	Haugesund Vibrandøya, nedre Åkerøya	59 25.0485 005 14.3798	Fast R lvs	14,5	Lanterne på stativ 8,0		1	R	137,0	- 143,0	Overettlinje midt i Skårerenna
											Overrett med: 124402 Retning: 140,0 Beskrivelse: Leder midt i Skårerenna
124402 17	Haugesund Vibrandøya, øvre Åkerøya	59 24.9852 005 14.4845	Fast R lvs	20,5	Lanterne på stativ 15,0		1	R	137,0	- 143,0	Overettlinje midt i Skårerenna
											Overrett med: 124401 Retning: 140,0 Beskrivelse: Leder midt i Skårerenna
124498 17	Karmsundet Kråkeflua Ø kant Kråkeflua	59 25.3838 005 13.5913	FI R 2s		Lysbøye		1	R	0,0	- 360,0	Rundtlysende
124588 17	Haugesund Sjursholmen Sjursholmen	59 25.4275 005 14.5212	Fast R lvs	8,1	HIB på stang			R	0,0	- 360,0	
124590 17	Haugesund Tonjer N av Haugesund havn	59 25.5797 005 14.3199	Iso R 2s	11,3	HIB på stativ			R	0,0	- 360,0	
124600 17	Haugesund Kvalen Nord om Haugesund	59 25.9825 005 14.3332	Oc WRG 6s	8,0	Lyktehus på stativ 8,0		1	R	320,6	- 344,2	Fra over Mannabergsholmane til 85m V av Killingøy molo
							2	G	344,2	- 31,1	Til 116m NV av Tonjerskjerene HIB
							3	W	31,1	- 42,2	Til klar SV av 8m grunne på Kråkeflua og 56m NV av stang NØ av Hauskeskjære
							4	R	42,2	- 68,2	Til klar S av 3m grunne på Indreflua og klar N av 3,5m grunne N av Kråkene
							5	G	68,2	- 151,5	Til klar Ø av 10m grunne N av store Bleiskjær
							6	W	151,5	- 168,0	Til klar V av landet ved Bleivik lykt
							7	R	168,0	- 183,0	Til inn på landet N av Kvalen lykt

Fyrnr. Kartnr.	Område Navn Beliggenhet	Posisjon	Karakter	Lys høyde [m]	Beskrivelse Høyde over grunnen [m]	Lysvidde R G W	Sektor - farge - retning - beskrivelse
124800 17	Haugesund Skåre-Treboen Båens Ø side	59 25.8942 005 13.4982	VQ (3) W 5s	12,0	Lanterne på stang 15,8		1 W 0,0 - 360,0 Rundtlysende.
						Racon Signal: Type:	Morsetean Morsetean T m/utstrekninga 0.38 n.mil ITOFAR
124801 17	Sletta Reidungen SV kant Reidungen	59 26.1523 005 12.9126	FI G 2s		Lysbøye		1 G 0,0 - 360,0 Rundtlysende
124802 17	Sletta Skåreholmflua Ø Ø kant Skåreholmflua	59 25.9614 005 12.4392	FI R 2s		Lysbøye		1 R 0,0 - 360,0 Rundtlysende
125400 16	Skudenes Skudenes Karmøy SØ pynt	59 08.4453 005 17.5757	Oc (3) WRG 10s	22,0	Lyktehus 3,5		1 G 200,0 - 209,4 Fra inn på Beiningen til 183m Ø av Svortingens lanterne 2 W 209,4 - 20,2 Til 200m SØ av Austboen Båke 3 R 20,2 - 49,0 Til 170m NV av Treboen stang 4 G 49,0 - 51,6 Til 112m SØ av Skarveskjer 5 R 51,6 - 64,7 Til inn forbi Skarvaskjeret.
125500 16	Skudenes Vikholmen Holmens Ø side	59 08.5172 005 16.5630	Oc WRG 6s	7,5	Lyktehus 4,5		1 G 126,5 - 128,3 Fra 66m NØ av Ringaskjer lanterne til 92m NV av Ringaskjer lanterne 2 W 128,3 - 131,0 Til 25m SV av kaifront 3 R 131,0 - 171,4 Til innover grønn HIB i innseilingen 4 G 171,4 - 299,8 Til 142m SV av minste holme ved Skudesloen 5 W 299,8 - 323,7 Til 292m NØ av Skarveskjeret 6 R 323,7 - 344,6 Til godt inn på landet ved Stavebergsodden.
125553 16	Skudenes Nesodden S på Nesodden	59 08.5831 005 16.5441	Q G	10,0	HIB på stang		1 G 0,0 - 360,0 Rundtlysende
125554 16	Skudenes Nesagapet SV Nesagapets V side	59 08.5771 005 16.3995	Iso R 2s	10,0	HIB på stang		1 R 0,0 - 360,0 Rundtlysende
125555 16	Skudenes Nesagapet Ø Nesagapets Ø side	59 08.6130 005 16.4015	Iso G 2s	10,0	HIB på stang		1 G 0,0 - 360,0 Rundtlysende
125556 16	Skudenes Nesagapet NV Nesagapets V side	59 08.6071 005 16.3211	Iso R 4s	10,0	HIB på stang		1 R 0,0 - 360,0 Rundtlysende
125800 16	Skudenes Skagaskjeret	59 08.6345 005 15.4925	Iso R 2s	10,2	Lanterne på stang 0,0		1 R 321,4 - 325,4 Overrettlinje klar SV av Høgseteholmen og NØ av 4,5m gr N av Austbåen
						Overrett med: Retning: Beskrivelse:	125900 323,4 Leder inn farvannet mot havna

Fyrnr. Kartnr.	Område Navn Beliggenhet	Posisjon	Karakter	Lys høyde [m]	Beskrivelse Høyde over grunnen [m]	Lysvidde R G W	Sektor - farge - retning - beskrivelse
125900 16	Skudenes Skudeneshavn molo På molohodet	59 08.5996 005 15.5429	Q W	6,8	Lanterne på stang 3,5	 2	1 W 0,0 - 360,0 Lanterne rundtlysende hvit
						Overrett med: 125800 Retning: 323,4 Beskrivelse: Leder inn farvannet mot havna	
126200 16	Skudenes Ringaskjer Ringaskjeret	59 08.6928 005 15.9733	Q R	5,0	Lanterne på stang 7,0	 1.8	1 R 0,0 - 360,0 Rundtlysende.
126500 16	Karmøy S og SV side Geitungen Skudenesfjorden, Karmøy	59 07.8877 005 14.5618	Oc WRG 6s	41,0	Fyrbygning med tårn 11,2	 11.8 11.3 14.6	1 R 248,7 - 257,0 Fra inn på land v/ Beiningen til 165m S av Bussholmane 2 G 257,0 - 261,1 Til 457m S av Kråga 3 W 261,1 - 265,3 Til 211m N av Arsgrunnen lanterne 4 R 265,3 - 269,4 Til 525m S av Arsgrunnen lanterne 5 G 269,4 - 271,3 Til 919m S av Arsgrunnen lanterne 6 W 271,3 - 284,0 Til 304m NØ av Sveina lanterne 7 R 284,0 - 315,1 Til rett over rundkjøring i Skuddefjorden 8 G 315,1 - 341,7 Til klar VSV av 7m Skoraflua 9 W 341,7 - 77,8 Til klar S av 7m Midtflu og 454m S av Kavholmane 10 R 77,8 - 113,7 Til inn på sørpynten av Skarsteinen og Jarlsteinen
						Racon Signal: Morsetean Morsetean G m/utstrekning 1.13 n.mil Type: FA	
126600 16	Karmøy S side Syrevågen Karmøy S side. På vestre molohode	59 08.8270 005 13.5187	Iso WRG 2s	8,0	Lyktheus på stativ 6,0	 2.2 2.2 3	1 R 101,3 - 162,1 Fra inn på molofeste til klar V av stang 2 G 162,1 - 303,5 Til klar N av Avlingholmen 3 R 303,5 - 359,0 Til 103m V av Skardsteinen 4 G 359,0 - 8,0 Til 325m V av Skardsteinen og klar V av 4,2 m gr. på Skardsteinflu 5 W 8,0 - 15,5 Til 143m Ø av lille Kavholmen og kloss i Matlaugeholmen 6 R 15,5 - 26,1 Til inn på Matlaugeholmen.
126700 16	Karmøy S side Hekseterholmen Ved Nalei	59 08.4326 005 14.3008	Iso RG 6s	9,5	Lyktheus på søyle 5,5	 5.1 5.1	1 G 77,2 - 88,8 Fra 104m N av Kavholmen til 105m S av Flagholmen. 2 R 88,8 - 308,6 Til midt i leden mellom Kjenholmen og Geitungane.196m V av Høynekbollen stang 3 G 308,6 - 315,0 Ti 54m NØ av Sandholmen
126800 16	Karmøy Jarsteinen Jarsteinen	59 09.1195 005 10.4610	Iso WRG 4s	28,0	Lyktheus 6,0	 6.2 6.2 7.7	1 W 19,9 - 140,7 Fra 427m NV av Svelgeskjer til klar SV av Liknesøyholmen 2 R 140,7 - 146,0 Til innover Ferkingstadøyane 3 G 146,0 - 149,8 Til klar NØ av Kjerringøyholmen 4 W 149,8 - 167,1 Til 241m V av Håskjer og klar V av Vikraeboen 5 R 167,1 - 194,3 Til innover Sandve Vestre molo 6 G 194,3 - 308,4 Til 90m SV av Lyraskjer 7 W 308,4 - 310,6 Til 76m NØ av Kavholmane 8 R 310,6 - 319,8 Til 189m SV av Kavholmane og klar V av 9m grunne Skvetta. 9 G 319,8 - 328,7 Til 628m SV av Kavholmane, klar SV av 7,5m grunne Midtflu 10 W 328,7 - 344,2 Til 240m Ø av Svelgeskjer. Mellflua 4,5 m grunne ligger i hvit sektor 11 R 344,2 - 351,3 Til 99m Ø av Svelgeskjer 12 G 351,3 - 19,9 Til første grense,

Fyrnr. Kartnr.	Område Navn Beliggenhet	Posisjon	Karakter	Lys høyde [m]	Beskrivelse Høyde over grunnen [m]	Lysvidde R G W	Sektor - farge - retning - beskrivelse			
126810W 0	Vest av Karmøy Hywind demo	59 08.4160 005 01.7806		60,0	60,0		Y	0,0	- 360,0	
127100 16	Karmøy S og SV side Sandve V molo	59 10.4627 005 11.1270	Iso R 2s	5,5	Lanterne på stang 0,0	1,1	1	R	0,0	- 360,0 Rundtlysende
127200 16	Karmøy S og SV side Sandve Ø molo	59 10.4998 005 11.1982	Fast G lys	7,0	Lanterne på stang 0,0	1,6	1	G	0,0	- 360,0 Rundtlysende
127300 16	Karmøy v side Sandve I Sandvehamn, sørvest på Karmøy	59 10.6295 005 11.4631	Oc WRG 6s	25,0	Lyktheus 3,5	3,1 3,1 4,1	1	G	2,7	- 18,9 Fra Ø av Nyvingen til 129m V av vestligste Nyvingen
							2	W	18,9	- 23,1 Til klar SØ av 2m båen og 223m SØ av Nordre Håskjer
							3	R	23,1	- 27,0 Til 122m SØ av av Nordre Håskjer og klar Ø av 2m grunne
							4	G	27,0	- 43,7 Til klar NV av 4m grunne N av Norde Håskjer og 158m NV av Håskjer
							5	W	43,7	- 49,1 Til 121m SØ av holme vest av innløpet
							6	R	49,1	- 63,7 Til S av 2m Vikraboen.
127500 17	Karmøy V Ferkingstadneset S for Åkrahamn	59 13.6090 005 10.1797	Oc (2) WRG 8s	23,0	Lyktheus på søyle 9,5	3,9 3,9 5	1	G	352,3	- 17,6 Fra inn på land Rullevik til klar V av Sverdholmflua og 386m V av Sverdholmen.
							2	W	17,6	- 84,5 Til klar S av Rauneflua og 498m S av Rauneskjerene.
							3	R	84,5	- 95,0 Til innover Kjerringøya.
							4	G	95,0	- 103,5 Til 285m N av Liknesøya.
							5	W	103,5	- 144,8 Til klar SV av Svortingflua 9m grunne.
							6	R	144,8	- 183,5 Til midt i leden mellom 4 m Stabben og nordre Grunnflua, klar Ø av Hamreskjæret båke.
							7	G	183,5	- 207,8 Til innover land ved Åkra.
127521 17	Karmøy V side Ferkingstad På molohodet	59 14.0203 005 10.6336	Q G	10,0	Lanterne på stang med IB 5,8	2,1	1	G	0,0	- 360,0 Rundtlysende
127522 17	Ferkingstad Ferkingstad havn 1 På hjørnet av den indre moloen	59 13.9071 005 10.7367	Iso R 2s		Lanterne på stang	1,3	1	R	0,0	- 360,0 Rundtlysende
127523 17	Ferkingstad Ferkingstad havn 2 Kaihjørnet inne i havna	59 13.8988 005 10.7241	Iso G 2s		Lanterne på stang	1,3	1	G	0,0	- 360,0 Rundtlysende
127800 17	Karmøy V side Åkrehamn På Mortholmen	59 15.2552 005 10.4233	Oc WRG 6s	8,0	Lyktheus på varde 6,0	1,7 1,7 2,4	1	G	3,8	- 7,0 Fra inn på Ferkingstadneset til midt i mellom rød stake Grunnflua og grønn stake Stabbane
							2	R	7,0	- 52,5 Til midt i Sildeleia
							3	G	52,5	- 169,2 Til klar Ø av Klovningen
							4	W	169,2	- 171,9 Til klar V av 6 m grunne på Midtflua
							5	R	171,9	- 179,4 Til inn mot Småskjer.
127900 17	Åkra Åkrehamn molo Varholmen	59 15.4302 005 10.6424	Fast WRG lvs		Lyktheus	4,4 4,4 6,7	1	G	117,0	- 118,5 Fra klar NØ av Svortingbrassen til klar NØ av Svortingbrassen.
							2	W	118,5	- 120,5 Til klar SV av 8m grunne SV av Rauvflesk.
							3	R	120,5	- 122,0 Til klar SV av 8m grunne SV av Rauvflesk.

Fyrnr. Kartnr.	Område Navn Beliggenhet	Posisjon	Karakter	Lys høyde [m]	Beskrivelse Høyde over grunnen [m]	Lysvidde R G W	Sektor - farge - retning - beskrivelse				
127924 17	Karmøy V side Åkrehamn molo På molohodet	59 15.2415 005 10.5516	Iso R 2s	7,0	HIB på stang 3,9	2,7 3,2 3,9	1	R	0,0	- 360,0	Rundtlysende
						Overrett med: 127928 Retning: 13,9 Beskrivelse: Leder inn Leiasundet					
127928 17	Karmøy v side Åkrehamn molo, øvre	59 15.4298 005 10.6422	Iso W 4s	11,3	Lanterne på stativ 4,8	3,2	1	W	180,0	- 40,0	Overretlinje leder midt i leden N av Svortingbrassen og Sandholmane
						Overrett med: 127924 Retning: 13,9 Beskrivelse: Leder inn Leiasundet					
128500 17	Karmøy v side Svorting Åkrehamn	59 15.5213 005 09.0482	FI W 3s	21,0	Lanterne på varde 13,5	2,8	1	W	0,0	- 360,0	Rundtlysende.
128700 17	Karmøy v side Småskjæret Småskjæret	59 15.8693 005 10.5892	FI G 3s	5,0	Lanterne på stang 5,0	2,1	1	G	0,0	- 360,0	Rundtlysende
128832 17	Karmøy V side Sævelandsvik molo	59 16.3618 005 11.2879	Fast R lys	7,5	HIB på stang 5,8	2,4	1	R	0,0	- 360,0	Rundtlysende
128900 17	Karmøy v side Kjelafllu	59 16.4032 005 11.0931	FI G 3s	6,9	Lanterne på stang	2,1	1	G	0,0	- 360,0	Rundtlysende.
129000 17	Karmøy V side Marøya På Marøya NV for Sevlandsvik, Karmøy	59 16.6018 005 10.7704	Oc WRG 6s	3,0	Lyktehus 11,8	3,1 3,1 4,1	1	G	5,8	- 31,9	Fra midt på Geining til 152m NV av vestligste pynten på nordre Sandholmen
							2	W	31,9	- 35,1	Til 115m ØSØ av Svorting
							3	R	35,1	- 117,6	Til klar SV for Klovningen og klar NØ av Skateflua 8,5m grunne
							4	G	117,6	- 134,8	Til klar NØ av ytterste stein utenfor nordre pynten av Kløvningen.
							5	W	134,8	- 159,5	Til klar V av Djupålen 2,3m grunne
							6	R	159,5	- 177,8	Til østkant av Keipen.
129100 17	Karmøy V side Veavågen På Veavågeneset	59 18.4222 005 12.9490	Oc WRG 6s	6,9	Lyktehus 3,2	3,1 3,1 4,1	1	R	318,5	- 321,1	Fra inn på land på NØ siden av Veavågen til midt i innseilingen mellom moloene.
							2	G	321,1	- 138,0	Til klar NØ av Kvitinggrunnen og klar NØ av Kvitingane.
							3	W	138,0	- 142,7	Til klar SV av vestligste Meldrane.
							4	R	142,7	- 152,3	Til innover land på Brandøya N av lykten.
129101 17	Karmøy V side Veavågen molo, V Moloen i Veavågen	59 17.9246 005 13.7001	Fast G lys	6,5	Lanterne på stang 4,0	2	1	G	0,0	- 360,0	Rundtlysende
129102 17	Karmøy V side Veavågen molo, Ø	59 17.9348 005 13.7469	Fast R lys	6,5	Lanterne på stang 5,0	2,4	1	R	0,0	- 360,0	Lanterne rundtlysende rød

Fyrnr. Kartnr.	Område Navn Beliggenhet	Posisjon	Karakter	Lys høyde [m]	Beskrivelse Høyde over grunnen [m]	Lysvidde R G W	Sektor - farge - retning - beskrivelse
129200 17	Karmøy Kallstø Kvalavåg NV	59 20.3074 005 11.3449	Oc (3) WRG 10s	22,6	Lyktehus på underbygning 6,0	4,5 4,2 6,4	1 G 347,4 - 9,3 Fra innover mot land ved Lamholmen til klar V av holmen NV av Lamholmen 2 R 9,3 - 25,5 Til klar NV av Skåteflua og klar NV av Ryvingen 3 G 25,5 - 35,5 Til klar NV av Liknesøya 4 W 35,5 - 99,3 Til klar S av største holme i Svenskeskjera 5 R 99,3 - 109,4 Til innover Urter 6 G 109,4 - 130,7 Til klar NØ av Sveagrunnen 7 W 130,7 - 138,4 Til klar SV av Bjørkegrunnen 8 R 138,4 - 164,3 Til 276m V av Helganesboen båke 9 G 164,3 - 168,7 Til innover land nord for lykten
129500 17	Utsira Utsira Øyas v side	59 18.4120 004 52.2737		80,0	Malmlykt på steinmur 13,3		1 W 0,0 - 360,0 Rundtlysende.
129600 17	Utsira Nordvikvågen v molohode	59 18.8429 004 53.1181	Oc WRG 6s	7,2	Lyktehus på søyle med IB 6,4	2,4 2,4 3,3	1 G 153,6 - 172,7 Fra innover land på Nordvikvågens vest side til klar Ø av Mikkelett. 2 W 172,7 - 176,6 Til klar V av Fiskholmen 3 R 176,6 - 279,9 Til inn mot land på sørsiden av østre molo 4 G 279,9 - 14,6 Til inn Nordvikvågen
129606 17	Utsira Nordvikvågen, Ø	59 18.8505 004 53.1674	Fast R lvs	7,5	HIB på stang 0,0	3,7	1 R 0,0 - 360,0 Rundtlysende lanterne
129700 17	Utsira Bermesholmen	59 18.9501 004 54.5414	FI R 3s	15,0	Lanterne på søyle 6,0	4,8	1 R 0,0 - 360,0 Lanterne rundtlysende rød
129800 17	Utsira Vindballen Sørsida av Utsira	59 17.5744 004 53.2784	Iso WRG 4s	15,5	Lyktehus på søyle 10,0	5 5 6,4	1 G 307,5 - 354,7 Fra innover Litla Seiskjæret til 762m V av Litla Seiskjæret 2 W 354,7 - 18,1 Til klar Ø av 14m grunne Skallen 3 R 18,1 - 23,0 Til inn over 14m grunne Skallen 4 G 23,0 - 28,1 Til klar V av 14m grunne Skallen 5 W 28,1 - 36,9 Til klar SØ av Grunnfallet og 303m SØ av Lausingen 6 R 36,9 - 53,9 Til 190m SØ av sørligste Spanholmane 7 G 53,9 - 84,8 Til klar N av Holmegrunka. 8 W 84,8 - 91,9 Til klar S av slaggrunnen S av Spannesholmen og 247m S av Spannesholmen 9 R 91,9 - 111,4 Til innover land ved Spannesholmen
129900 17	Utsira Beiningskalven Utsira S	59 17.6454 004 54.0187	FI WRG 5s	12,5	Lyktehus på søyle med IB	6,3 6,3 7,8	1 R 330,9 - 235,3 Fra 248m m Ø av Litla Seiskjæret til 344m S av Skardholmen 2 G 235,3 - 245,4 Til 535m S av Skardholmen 3 W 245,4 - 330,9 Til førstnevnte grense
130000 17	Utsira Tuavågen, nedre Utsira	59 17.8424 004 53.6876	Fast R lvs	7,0	Lanterne på stang 6,0	2,4	1 R 0,0 - 360,0 Rundtlysende
						Overrett med: Retnina: Beskrivelse:	130100 22,3 Leder inn til Tuavågen.

Fyrnr. Kartnr.	Område Navn Beliggenhet	Posisjon	Karakter	Lys høyde [m]	Beskrivelse Høyde over grunnen [m]	Lysvidde R G W	Sektor - farge - retning - beskrivelse				
130100 17	Utsira Tuavågen, øvre	59 17.9302 004 53.7591	Fast R lvs	15,0	Lanterne på stang 7,0	2,4	1	R	0,0	- 360,0	Leder midt i leden mellom Kløvholmen og Vindballen
						Overrett med: Retning: Beskrivelse:	130000 22,3 Leder inn til Tuavågen.				
130200 17	Utsira Spannholmane Spannholmane	59 16.9731 004 50.8672	Fl W 5s	19,3	Lanterne på stativ 7,5	5,3	1	W	0,0	- 360,0	Rundtlysende.
130601 17	Utsira Beiningsundet, N Sundets n side	59 17.7120 004 53.8285	Fast G lvs	9,0	HIB på stativ 9,6	3,4	1	G	0,0	- 360,0	Lanterne rundtlysende.
130603 17	Utsira Skarveskjeret Beiningsundet	59 17.7142 004 53.7629	Iso G 2s	9,4	HIB på stativ 8,5	3,2		G	0,0	- 360,0	
130702 17	Utsira Beiningsundet, S Sundets s side	59 17.6909 004 53.8222	Fast R lvs	9,0	HIB på stativ 12,0	3,4	1	R	0,0	- 360,0	Lanterne rundtlysende.
131000 17	Feøy og Kvaløy Feøy Vindkjeftholmen, sørvest av Feøy	59 22.3296 005 10.3153	Iso WRG 2s	12,0	Lyktehus på underbygning 6,0	3,8 3,8 4,9	1 2 3 4 5	G R G W R	192,8 235,6 331,6 353,0 4,1	- 235,6 - 331,6 - 353,0 - 4,1 - 48,6	Fra inn på holmen N av Feøy lykt til midt i Kyrkjesundet. Til klar V av Sandholmane. Til klar V av 6m grunne og klar V av Helganesbåen. Til 159m Ø av Gangvaskjer. Til Ø av Feøytangen.
131100 17	Feøy og Kvaløy Flatmøy På Flatmøyskjeret	59 22.4489 005 11.9687	Iso WRG 6s	8,8	Lyktehus på stativ 9,0	2,22 2,03 3,43	1 2 3 4 5 6 7	G W R G W R G	19,7 28,4 43,0 59,6 159,9 161,9 183,4 183,4	- 28,4 - 43,0 - 59,6 - 159,9 - 161,9 - 183,4 - 186,9	Fra kloss til Helganeset til 200m V av Helganesboen j.st. og V av slaggrunnen ved Helganesboen Til 150m SØ av Kolgarden j.st. Til 180m S av Gangvarfluholmen Til 111m Ø av Engelskmannen j.st. NØ for Gitterøya Til 117m V av Reidungen j.st. og klar V av slaggrunnen ved Reidungen Til 180m V av lite skjær nord for Ternholmen og Ø av 6 m grunne på Reidungbåen Til 100m V av lite skjær nord for Ternholmen
131101 17	Feøy og Kvaløy Kjerringsund Skjer øst om Skjerandskjer	59 22.5908 005 11.5202	Q R	7,3	Lanterne på stang 7,1	3,4	1	R	0,0	- 360,0	Rundtlysende
131120 17	Nord Karmøy Langøy Langøy	59 22.4207 005 12.7753	Fast R lvs	6,5	Lanterne på stang 5,8	0,5	1	R	0,0	- 360,0	Rundtlysende
131121 17	Nord Karmøy Småurter N kant Småurter	59 22.4484 005 13.1276	Fast G lvs	4,0	HIB på stang 6,0	2,9	1	G	0,0	- 360,0	Rundtlysende

Fyrnr. Kartnr.	Område Navn Beliggenhet	Posisjon	Karakter	Lys høyde [m]	Beskrivelse Høyde over grunnen [m]	Lysvidde R G W	Sektor - farge - retning - beskrivelse				
131122 17	Nord Karmøy Nordre Småurter Lite skjer Kveitevika	59 22.4532 005 13.0195	Fast R lvs	5,0	Lanterne på stang 6,5	2,5	1	R	0,0	- 360,0	Rundtlysende
131124 17	Nord Karmøy Kveitevika Holme i innløpet til Kveitevika	59 22.5121 005 13.3283	Fast R lvs	4,0	HIB på stang 6,0	2,9	1	R	0,0	- 360,0	Rundtlysende
131200 17	Feøy og Kvaløy Kvaløysundet På Gitterøy, nordvest av Karmøy	59 23.1498 005 11.0340	Iso WRG 4s	10,0	Lyktehus 3,0	4,7 4,7 5,5	1 2 3 4 5	R G W R G	74,1 101,7 155,3 182,0 189,0	- 101,7 - 155,3 - 182,0 - 189,0 - 282,2	Fra inn på Ulvøya til midt i Kvaløysundet Til klar Ø av skjer NØ av Kvaløya og klar Ø av Rassenesfluene Til klar V av Skåreskaget og V av Vestreflua Til klar V av Torvestad-Treboen stang Til inn mot land på Gitterøya, øst for lykta
131242 17	Feøy Helleholmen, S N av Duøy	59 22.7054 005 09.7698	Fast R lvs	4,9	HIB på stang 8,2	2	1	R	0,0	- 360,0	Rundtlysende
131243 17	Feøy Duøy, N N av Duøy	59 22.6779 005 09.8377	Fast G lvs	5,0	HIB på stang 8,0	2	1	G	0,0	- 360,0	Rundtlysende
131244 17	Feøy Trulsholmen, S S av Ulvøy	59 22.6151 005 10.3345	Fast R lvs	5,1	HIB på stang 8,9	2	1	R	0,0	- 360,0	Rundtlysende
131246 17	Feøy Gitterøysund, SV Karmøy	59 22.8003 005 10.7197	Fast R lvs	5,6	HIB på stang 6,9	2,9	1	R	0,0	- 360,0	Rundtlysende
131247 17	Feøy Glitterøysund, Ø Karmøy	59 22.8172 005 10.7311	Fast G lvs	4,9	HIB på stang 7,6	2,9	1	G	0,0	- 360,0	Rundtlysende
131248 17	Feøy Glitterøysund, NV Karmøy	59 22.8585 005 10.6907	Fast R lvs	6,7	HIB på stang 5,8	2,9	1	R	0,0	- 360,0	Rundtlysende
131250 17	Feøy Kyrkjesundet, NV S Fjørholmen	59 22.6150 005 10.9708	Fast R lvs	8,4	HIB på stang 5,6	2,9	1	R	0,0	- 360,0	Rundtlysende
131252 17	Feøy Kyrkjesundet Karmøy	59 22.6372 005 11.1590	Fast R lvs	6,2	HIB på stang 6,6	2,9	1	R	0,0	- 360,0	Rundtlysende
131253 17	Feøy Kyrkjesundet, SØ Karmøy	59 22.6780 005 11.3359	Fast G lvs	6,7	HIB på stang 9,8	2,9	1	G	0,0	- 360,0	Rundtlysende
131254 17	Feøy Kyrkjesundet, NØ Karmøy	59 22.6813 005 11.2938	Fast R lvs	6,2	HIB på stang 5,7	2,9	1	R	0,0	- 360,0	Rundtlysende

Fyrnr. Kartnr.	Område Navn Beliggenhet	Posisjon	Karakter	Lys høyde [m]	Beskrivelse Høyde over grunnen [m]	Lysvidde R G W	Sektor - farge - retning - beskrivelse
131300 17	Feøy og Kvaløy Middagsnes Feøy sv side	59 22.6005 005 08.8915	Oc WRG 6s	10,0	Lyktehus 3,0	5,3 5,3 6,6	1 G 320,2 - 351,7 Fra inn på land på Sørøya til klar V av Sørøyas vestside
							2 W 351,7 - 354,4 Til klar Ø av Sauøyas østside
							3 R 354,4 - 29,7 Til midt innpå holmen Sileningen
							4 G 29,7 - 64,0 Til klar N av Little Sileningen
							5 W 64,0 - 68,9 Til klar S av Lamholmen
							6 R 68,9 - 142,9 Til inn på land på Tørholmens vestside.
131600 17	Haugesund Kvaløytåi Kvaløytåna	59 24.1964 005 09.4600	FI WRG 5s	12,5	Lyktehus på søyle 6,5	7,6 7,6 9,3	1 G 21,3 - 33,0 Fra innover Trongholmane til 405m V av Svartetangsskoltene
							2 W 33,0 - 46,8 Til klar SØ av Urter
							3 R 46,8 - 51,6 Til klar SØ av Urter
							4 G 51,6 - 83,5 Til klar S av Skotleskjeret og godt klar S av Stora Svea
							5 R 83,5 - 86,3 Til klar S av Skotleskjeret og klar S av Stora Svea
							6 G 86,3 - 97,6 Til klar SV av Lægorskjer og mellom Perskjeret og Skotleskjeret
							7 R 97,6 - 134,0 Til 40 m SV av Vårskru
							8 G 134,0 - 152,2 Til innover Indrevær
							9 R 152,2 - 164,2 Til 153m Ø av Seiskjær og klar Ø av Indrevær
							10 G 164,2 - 176,3 Til klar Ø av Bramsflua
							11 W 176,3 - 185,5 Til 602 m V av Stora Bleiskjer
							12 R 185,5 - 204,5 Til klar V av Skåreskaget
							13 G 204,5 - 239,7 Til 163m S av Kråkene lykt
							14 W 239,7 - 241,3 Til 177m NV av Hauskeskjær
							15 R 241,3 - 271,5 Til SV av Flataskjer
131700 17	Karmøy nv side Kråkene På Kråkene, nord for Karmøy	59 25.2255 005 12.5805	Oc WRG 6s	11,8	Lyktehus på søyle 8,9	4,2 4,2 5,5	1 G 221,6 - 248,7 Fra 170 m SØ av Skåre-Treboen til klar S av Kråkeflu
							2 W 248,7 - 264,6 Til klar N av 7 m grunne ved Djupeflu, 168 m N av Nordre Molskjær HIB
							3 R 264,6 - 2,8 Til 44 m V av holme NV av Hauskeskjeret.
							4 G 2,8 - 28,8 Til 332 m NV av Flatskjer
							5 W 28,8 - 42,9 Til 195 m S av Torvestad-Treboen stang
							6 R 42,9 - 64,3 Til 447 m N av Kalvøytåi lykt
							7 G 64,3 - 72,3 Til 385 m S av Skotleskjer
							8 R 72,3 - 79,9 Til 452 m S av Indrevær og klar av Juleboane grunne
							9 G 79,9 - 117,0 Til 481 m NØ av Nipsholmen
							10 W 117,0 - 119,8 Til klar SV av Vestreflua
							11 R 119,8 - 126,3 Til inn mot Vestreflua
131800 17	Karmøy nv side Kobbholmen, øvre	59 24.3654 005 14.0205	Fast R lys	11,8	Lanterne på stang 4,5	4,4	1 R 142,0 - 150,0 Lyser fra 142 til 150 grader
							Overrett med: 131900 Retning: 146,1 Beskrivelse: Leder inn Osnesgavelen.
131900 17	Karmøy nv side Kobbholmen, nedre	59 24.3884 005 13.9899	Fast R lys	9,5	Lanterne på stang 0,0	8	1 R 142,0 - 150,0 Lyser fra 142 til 150 grader
							Overrett med: 131800 Retning: 146,1 Beskrivelse: Leder inn Osnesgavelen.

Fyrnr. Kartnr.	Område Navn Beliggenhet	Posisjon	Karakter	Lys høyde [m]	Beskrivelse Høyde over grunnen [m]	Lysvidde R G W	Sektor - farge - retning - beskrivelse				
132000 17	Karmøy NV side Hanseskjer Nordvestspissen på Karmøy	59 23.8938 005 12.5205	Iso WRG 2s	8,0	Lyktehus 3,0	2,7 2,7 3,3	1 G 14,5 - 17,7	- 17,7	Fra inn mot Flatmøy til midt i leden V av Flatmøy og klar Ø av Kolgarden stang		
							2 R 17,7 - 22,2		Til klar SØ av Reidungen		
							3 G 22,2 - 112,3		Til klar NNØ av Kvaløya		
							4 W 112,3 - 119,1		Til klar SV av sørligste Flataskjer		
							5 R 119,1 - 216,2		Til midt i løpet mellom Gjarøy HIB og Gjarøygrunnen HIB		
							6 G 216,2 - 222,0		Til inn på Gjarøy		
132002 17	Osnegavlen Skorpa Nord Karmøy	59 23.7740 005 12.3246	Q R	10,0	HIB på stang 7,0	2	1 R 0,0 - 360,0		Rundtlysende		
132003 17	Osnegavlen Lamholmgrunnen Nord Karmøy	59 23.8688 005 12.6160	Fast G lys	6,9	HIB på stang 11,4	2	1 G 0,0 - 360,0		Lanternen rundtlysende grønn.		
132004 17	Osnegavlen Hansaholmen Nord Karmøy	59 23.8832 005 12.5464	Fast R lvs	7,4	HIB på stang 7,6	2	1 R 0,0 - 360,0		Rundtlysende		
132005 17	Osnegavlen Svorteskerene Nord Karmøy	59 24.0120 005 12.7129	Fast G lys	6,8	HIB på stang 10,2	2	1 G 0,0 - 360,0		Rundtlysende		
132006 17	Osnegavlen Loppo Nord Karmøy	59 24.1189 005 12.7680	Fast R lvs	5,8	HIB på stang 5,5	2	1 R 0,0 - 360,0		Rundtlysende		
132007 17	Osnegavlen Strumpogrunnen Nord Karmøy	59 24.2600 005 13.0569	Fast G lys	5,8	HIB på stang 11,2	2					
132008 17	Osnegavlen Torleifskerene Nord Karmøy	59 24.2913 005 13.0161	Fast R lvs	6,5	HIB på stang 6,0	2	1 R 0,0 - 360,0		Rundtlysende		
132009 17	Osnegavlen Gjarøy Nord Karmøy	59 24.3249 005 13.2035	Fast G lys	8,0	HIB på stang 6,4	2					
132010 17	Osnegavlen Gjarøygrunnen Nord Karmøy	59 24.3467 005 13.1518	Fast R lvs	5,6	HIB på stang 8,4	2					
132011 17	Osnegavlen Småholmene Nord Karmøy	59 24.5051 005 13.5923	Fast G lys	5,9	HIB på stang 5,5	2	1 G 0,0 - 360,0		Rundtlysende		
132012 17	Osnegavlen Kjøtrot Nord Karmøy	59 24.5376 005 13.5921	Fast R lvs	6,8	HIB på stang 5,6	2	1 R 0,0 - 360,0		Rundtlysende		

Fyrnr. Kartnr.	Område Navn Beliggenhet	Posisjon	Karakter	Lys høyde [m]	Beskrivelse Høyde over grunnen [m]	Lysvidde R G W	Sektor - farge - retning - beskrivelse
132300 17	Røvær Glette Midt på Glette	59 25.4693 005 07.5261	Iso WRG 2s	23,0	Lyktehus 3,0	4,7 4,7 6	1 G 247,7 - 265,7 Fra klar NV av Skåreskaget til 365m S av Skåreholmen.
							2 W 265,7 - 266,8 Til 368m N av Kråkene (Sør Kardinal stake Vestreflua i sektoren).
							3 R 266,8 - 316,1 Til klar NØ av Tåskjeret NØ av Kvaløy.
							4 G 316,1 - 357,4 Til 363m V av Svartetangskoltene.
							5 W 357,4 - 15,0 Til 195m SØ av Læggerskjer.
							6 R 15,0 - 79,5 Til klar N av Nordbåen.
							7 G 79,5 - 116,4 Til klar S av stang SV av Flatholmen og 147 m SV av Flatholmen.
132301 17	Røvær Glette, V Glettes V side	59 25.4420 005 07.3410	VQ G 0,5s	14,2	Lanterne på stang 5,2	2,1	1 G 0,0 - 360,0 Rundtlysende
132302 17	Røvær Melerane Kvaløyfjorden	59 25.3522 005 07.2335	VQ R 0,5s	7,0	Lanterne på stang 7,0	2,6	1 R 0,0 - 360,0 Rundtlysende
132400 17	Røvær Glåpane Nordre Glåpen	59 25.7424 005 07.6383	Iso WRG 6s	11,7	Lyktehus på stativ 6,0	5,2 5,2 6,6	1 G 164,2 - 193,1 Fra inn på Gitterøya østpynt til klar Ø av Bramsflua 11m grunne
							2 W 193,1 - 211,7 Til 260m NV av Stora Bleiskjær
							3 R 211,7 - 253,5 Til klar N av Skåreslaget
							4 G 253,5 - 274,4 Til klar S av Skåreholmen
							5 W 274,4 - 306,7 Til 109m NØ av Indrevær
							6 R 306,7 - 342,3 Til midt over Midt-Gloppen
							7 G 342,3 - 54,0 Til klar NV av Svarteskjeret og klar N av Rolsbåen
							8 W 54,0 - 63,5 Til klar S av Store Hatt og klar S av Stora Svea
							9 R 63,5 - 88,4 Til 71m S av Flatholmbåen stang
							10 G 88,4 - 114,8 Til inn på Gitterøya.
132578 17	Røvær Bryggjelandsosen Bryggjelandsosen	59 25.8876 005 05.7526	Iso R 4s	6,5	HIB på stang 10,8	3,6	1 R 0,0 - 360,0 Rundtlysende
132579 17	Røvær Hillerøy Sør 2 Bryggjelandsosen	59 25.9061 005 05.9901	Iso G 4s	6,7	HIB på stang 10,3	3,5	1 G 0,0 - 360,0 Rundtlysende
132580 17	Røvær Røvær S N av Bryggjelandsosen	59 25.9505 005 05.6904	Iso R 2s	6,5	HIB på stang 7,5	3,5	1 R 0,0 - 360,0 Rundtlysende
132581 17	Hillerøy Hillerøy Sør Inn seiling til Bekkarvik	59 25.9551 005 05.7936	Iso G 2s	7,3	HIB på stang	3,4	1 G 0,0 - 360,0 Rundtlysende
132582 17	Røvær Torgersnes Torgersnes	59 26.0891 005 05.6330	Q R	5,6	HIB på stang 10,0	2,9	1 R 0,0 - 360,0 Rundtlysende
132584 17	Røvær Likholmen	59 26.1855 005 05.6476	Fast R lvs	7,3	HIB på stang 5,7	1,4	1 R 0,0 - 360,0 Rundtlysende

Fyrnr. Kartnr.	Område Navn Beliggenhet	Posisjon	Karakter	Lys høyde [m]	Beskrivelse Høyde over grunnen [m]	Lysvidde R G W	Sektor - farge - retning - beskrivelse				
132600 17	Røvær Holkopp	59 26.7236 005 05.6711	Q R	11,8	Lanterne på stang 5,5	3,5	1	R	0,0	- 360,0	Rundtlysende.
132671 17	Nipsholmen Mjåsund, NV Røvær	59 26.7126 005 05.5721	Fast G lys	13,6	HIB på stang 6,5	2,9	1	G	0,0	- 360,0	Rundtlysende
132672 17	Røvær Mjåsund, Ø	59 26.6186 005 05.5152	Fast R lys	4,9	HIB på stang 6,1	2,9	1	R	0,0	- 360,0	Rundtlysende
132673 17	Røvær Mjåsund, V	59 26.6221 005 05.4929	Fast G lys	6,2	HIB på stang 5,7	2,9	1	G	0,0	- 360,0	Rundtlysende
132674 17	Røvær Mjåsund, SØ	59 26.5506 005 05.5318	Fast R lys	6,0	HIB på stang 5,5	2,9	1	R	0,0	- 360,0	Rundtlysende
132675 17	Røvær Mjåsund, SV	59 26.5436 005 05.5126	Fast G lys	7,6	HIB på stang 5,7	2,9	1	G	0,0	- 360,0	Rundtlysende
132900 17	Sletta, Sirahavet Røværsholmen N for Røvær	59 27.1011 005 04.1588	Iso WRG 4s	22,5	Fyrbygning med tårn 15,5	10,2 9,8 12,8	1 2 3 4 5 6 7 8 9 10 11 12	G W R G W R G W R W R	351,1 355,6 8,1 26,1 47,7 166,8 199,5 230,6 238,2 245,9 269,6 274,3 276,3	- 355,6 - 8,1 - 26,1 - 47,7 - 166,8 - 199,5 - 230,6 - 238,2 - 245,9 - 269,6 - 274,3 - 276,3	Fra inn på Røvær til klar V av Bjørkevægrunnen Til klar Ø av Urter Til godt klar NV av Næstholmflua og SV av Vieflua Til klar NV av Nordboen Til klar V av Utnørdingen Til klar V av Lyngsøya og klar Ø av Meleneklubben Til 308m SØ av Ramsholmane Til klar N av Bramsflu Til klar S av Bramsflua, og klar N av Store Bleiskjeret Til klar S av Grunnane 12m. Til klar N av 8m Nordre Skolten Til S av Nordre Skolten
133000 17	Sletta og Bømlafjord Bleivika På neset vest om Bleivika	59 28.7745 005 13.5230	Iso WRG 4s	23,0	Lyktehus 3,0	5,7 5,7 7,1	1 2 3 4 5 6 7 8 9 10	R G W R G W R G W R	299,2 325,0 357,1 2,1 34,8 82,7 104,5 145,9 155,5 171,0	- 325,0 - 357,1 - 2,1 - 34,8 - 82,7 - 104,5 - 145,9 - 155,5 - 171,0 - 179,3	Fra inn på Bleivika til midt i sundet mellom Stølsholmen og Säteholmen Til klar V av Tonjerskjærene HIB Til klar Ø av Reidungfluene og klar Ø av Reidungen Til 365m SØ av Little Bleiskjeret Til klar N av Bramsflu Til klar S av Gåseskallen Til inn på Ramsholmane Til 178m NØ av Ramsholmane Til 330m V av Smørsundbåen stang Til inn på land ved Stemmevika

Fyrnr. Kartnr.	Område Navn Beliggenhet	Posisjon	Karakter	Lys høyde [m]	Beskrivelse Høyde over grunnen [m]	Lysvidde R G W	Sektor - farge - retning - beskrivelse
133100 17	Sletta og Bømlafjorden Mølstrevågen Laksnotholmen	59 31.3355 005 15.1233	Oc WRG 6s	3,8	Lyktehus 3,0	4	1 R 271,8 - 303,5 Fra innpå kaihjørnet ved gamlebutikken til midt i sundet inn mot Voll
						4	2 G 303,5 - 84,5 Til klar N av 4m grunnen NV av Eikeholmen og klar N av Eikeholmen
						5.5	3 W 84,5 - 85,4 Til klar S av odde V av Grabbevikodden 4 R 85,4 - 101,7 Til innover land ved Fauskevik
133200 17	Bømlafjorden Ryvarden På Ryvardsneset	59 31.6169 005 13.5117	Oc (3) WRG 10s	22,3	Fyrbygning med tårn 10,0	9.8	1 G 358,8 - 7,1 Fra 170m V av Lakseklubben til 177m V av Smørsundneset.
						9.3	2 W 7,1 - 34,2 Til 211m SØ av Søre pynt på Ramsholmane.
						12.4	3 R 34,2 - 42,0 Til inn på østlige Ramsholmen.
							4 G 42,0 - 63,8 Til klar N av Gåseskallen og 467m S av Gåseskjeret.
							5 W 63,8 - 65,9 Til 237m S av Gåseskjeret.
							6 R 65,9 - 92,0 Til inn på Lyngsøya.
							7 G 92,0 - 131,7 Til 284m NNØ av Gunnarskjeret.
							8 W 131,7 - 153,4 Til klar SV av Little Bloksen og 167m V av Ådneskjeret.
							9 R 153,4 - 170,7 Til klar Ø av Bloksflua og 255m Ø av Little Bloksen.
							10 G 170,7 - 184,0 Til 145m Ø av Store Bloksen.
							11 W 184,0 - 193,2 Til 174m V av Håskru lykt og klar V av Skagaholmen.
							12 R 193,2 - 202,3 Til over Skagaholmen.
133300 19	Sletta og Bømlafjord Little Bloksen På Little Bloksen	59 32.4356 005 12.9770	VQ (9) W 10s	16,5	Lanterne på stativ 16,5		1 W 0,0 - 360,0 Rundtlysende.
						Racon Signal: Type:	Morsetean Morsetean B m/utstrekning 0.0 n.mil FA
133301 19	Sletta, Bømlafjorden Store Bloksen På Store Bloksen	59 32.6015 005 13.4753	Q W	13,5	Lanterne på stang 13,8		1 W 0,0 - 360,0 Rundtlysende
							6,2
133400 19	Sletta og Bømlafjord Håskru Sør i Bømlafjord	59 32.9102 005 14.3096	Iso WRG 2s	11,8	Lyktehus på stativ 6,5	4.4	1 G 6,8 - 22,4 Fra innover land ved Ryvardsvik til 165m V av Ryvardneset
						4.4	2 W 22,4 - 42,0 Til klar SØ av 9,5 m på Bloksflua og 360m SØ av Lille Bloksen lanterne
						5.6	3 R 42,0 - 62,5 Til 217m NV av Lille Bloksen
							4 G 62,5 - 189,9 Til klar Ø av Stora Bleikja
							5 W 189,9 - 203,5 Til 93m NV av Kjøholmen
							6 R 203,5 - 225,1 Til inn på land ved Lyngholmane

Fyrnr. Kartnr.	Område Navn Beliggenhet	Posisjon	Karakter	Lys høyde [m]	Beskrivelse Høyde over grunnen [m]	Lysvidde R G W	Sektor - farge - retning - beskrivelse
133500 19	Sletta og Bømlafjord Raudholmane Gunnarskjærsholet	59 33.4894 005 08.5265	Oc WRG 6s	16,0	Lyktehus på stativ 6,5	5,7 5,7 7,1	1 R 40,9 - 75,5 Fra 435m NV av Låtørsøy til mellom Utnøringsbåen og Utnøringshausen 2 G 75,5 - 82,7 Til klar N av 6,6m grunne Utnøringshausen 3 W 82,7 - 124,4 Til klar SV av 10m Kvaløyflua og 225 m SV av Gunnarskjer SV skjær 4 R 124,4 - 142,7 Til klar SV om 1,3m Langboen og 730m SV av Søra Kringskjeret 5 G 142,7 - 200,8 Til 130m Ø av Ådneøy 6 W 200,8 - 208,4 Til 115m NV av Osneset 7 R 208,4 - 231,0 Til innover Bømlahuk 8 G 231,0 - 241,9 Til 180m SØ av Bømlahuk v/Barlindeflu 9 W 241,9 - 286,8 Til 185m NØ av Store Bloksen 10 R 286,8 - 329,2 Til 180m NØ av østre Ramsholmen 11 G 329,2 - 40,9 Til førstnevnte grense.
133800 19	Sletta og Bømlafjord Bømlahamn Bømmelhavn V siden av innløpet	59 35.7033 005 13.9339	Oc (3) WRG 10s	9,3	Lyktehus på søyle 5,7	3,2 3,2 4,2	1 G 261,8 - 289,1 Fra inn på Luten til klar S av liten holme Ø av lykten 2 W 289,1 - 303,1 Til klar NØ av stangen N av Hamnholmen 3 R 303,1 - 334,4 Til innover Hamnholmen 4 G 334,4 - 8,5 Til klar V av Hamnholmen 5 W 8,5 - 18,7 Til klar Ø av Flistangen 6 R 18,7 - 29,4 Til innover Flistangen.
133810 0	Bømlø Bømlahamn IB Bømlahamn V side	59 35.7388 005 13.9598	Fast lys yellow		IB på stang		
134015 19	Bømlø Rundøyklubben Rundøyklubben øst pynt	59 37.1528 005 14.9906	Iso G 2s		HIB på stang	4,1	1 G 0,0 - 360,0 Rundtlysende
134016 19	Bømlafjorden Store Bleikja Utenfor Langevåg	59 36.9273 005 15.3500	Iso R 2s	8,1	HIB på stang	4,4	1 R 0,0 - 360,0 Rundtlysende
134017 19	Sletta og Bømlafjord Rundøy Langevåg	59 36.9415 005 14.7985	Fast G lys	10,5	HIB på stang	3,5	1 G 0,0 - 360,0 Rundtlysende
134018 19	Bømlø Litla Bleikja Ytterst på Langevåg molo	59 36.8543 005 14.9112	Fast R lys		HIB på stang	3,8	1 R 0,0 - 360,0 Rundtlysende
134019 19	Sletta og Bømlafjorden Rundøya, SØ Tange sørøst Rundøya	59 36.7773 005 14.4804	Fast G lys	10,0	HIB på stang 8,0	4,2	1 G 0,0 - 360,0 Rundtlysende
134021 19	Sletta og Bømlafjord Rundøyflu Langevåg	59 36.6767 005 14.2981	Fast G lys	5,1	HIB på stang	3,7	1 G 0,0 - 360,0 Rundtlysende
134022 19	Sletta og Bømlafjorden Langetangen Nordpynt på Langetangen	59 36.5884 005 14.3294	Fast R lys	10,0	HIB på stang 8,0	3,4	1 R 0,0 - 360,0 Rundtlysende

Fyrnr. Kartnr.	Område Navn Beliggenhet	Posisjon	Karakter	Lys høyde [m]	Beskrivelse Høyde over grunnen [m]	Lysvidde R G W	Sektor - farge - retning - beskrivelse				
134223 19	Sletta og Bømlafjord Mjåsundflu Langevåg	59 36.4851 005 13.9380	Fast G lys	5,1	HIB på stang 8,0		1	G	0,0	- 360,0	Rundtlysende
134325 19	Sletta og Bømlafjord Buavåg, V Austre Buavågen	59 36.0292 005 18.9235	Fast G lys	5,0	HIB på stang 7,1		1	G	0,0	- 360,0	Rundtlysende
134326 19	Sletta og Bømlafjord Buavåg, Ø Austre Buavågen	59 36.0377 005 18.9753	Fast R lys	4,8	HIB på stang 8,0		1	R	0,0	- 360,0	Rundtlysende
134423 19	Bømlafjorden Kvitaneset På Kvitaneset	59 36.1145 005 18.4452	Iso G 4s	11,0	HIB på stang 7,0		1	G	0,0	- 360,0	Rundtlysende
134424 19	Sletta og Bømlafjord Buaneset Sveio	59 36.1309 005 18.9253	Iso R 4s	8,5	HIB på stang 3,0		1	R	0,0	- 360,0	Rundtlysende.
134500 19	Bømlafjorden Nappholmen Nappholmane	59 38.4829 005 20.3095	Oc (2) WRG 8s	14,7	Lyktehus 3,5		1	G	24,6	- 33,1	Fra inn på land ved Tjernagelshøyden til klar NV av Little Bloksen.
							2	W	33,1	- 44,8	Til klar SØ av Skarveberget
							3	R	44,8	- 135,6	Til klar SV av sydspiss av Søra Lamøya.
							4	G	135,6	- 141,6	Til 108m NØ av Nordra Lamøya.
							5	W	141,6	- 145,1	Til 183m SV av Ramsholmfluene NV stang.
							6	R	145,1	- 153,6	Til klar Ø av Totsholmen.
							7	G	153,6	- 208,7	Til klar SØ av Midtholmen.
							8	W	208,7	- 217,8	Til 212m NV av Hjartholmen.
							9	R	217,8	- 244,8	Til 188m NV av Grimsholmen.
							10	G	244,8	- 282,5	Til kloss S av Littableika S avStorøya.
							11	W	282,5	- 284,6	Til 45m N av Snøreholmen.
							12	R	284,6	- 292,9	Til inn på vestre Øklandsvåg.
134600 19	Sletta og Bømlafjord Mosterhamn Kaninholmen, Bømlafjorden	59 41.9405 005 23.6069	Oc WRG 6s	11,5	Lyktehus 3,0		1	G	205,1	- 232,9	Fra inn på Fyrholmen til 126m SØ av Hestholmflua lanterne
							2	W	232,9	- 257,8	Til klar N av Nappen
							3	R	257,8	- 327,4	Til klar Ø av Midvikøya
							4	G	327,4	- 346,9	Til klar V av vestligste punkt på Ytre Hauglandsneset
							5	W	346,9	- 348,7	Til klar Ø av land V i Førdespollen
							6	R	348,7	- 21,8	Til klar SØ av Knappholmane
							7	G	21,8	- 29,9	Til klar NV av søre Nappholmen, klar av Nappholmflu 8,5m
							8	W	29,9	- 41,5	Til kloss i land ved Mosterhuk
							9	R	41,5	- 43,2	Til inn på land ved Mosterhuk
134630 19	Mosterhamn Mosterhamn molo Mosterhamn molo	59 41.8978 005 23.3979	Fast R lys	9,5	HIB på stang 6,2		1	R	0,0	- 360,0	Rundtlysende
134631 19	Mosterhamn Kaninholmen Kaninholmen	59 41.9310 005 23.6121	Fast G lys	9,3	HIB på stang		1	G	0,0	- 360,0	Rundtlysende

Fyrnr. Kartnr.	Område Navn Beliggenhet	Posisjon	Karakter	Lys høyde [m]	Beskrivelse Høyde over grunnen [m]	Lysvidde R G W	Sektor - farge - retning - beskrivelse				
134700 19	Bømlafjorden Hestholmflua Spysøysundet	59 42.6513 005 25.2426	Q (9) W 15s	4,0	Lanterne på stang 0,0	 	1	W	0,0	- 360,0	Rundtlysende
134701 19	Bømlafjorden Austneset Spysøysundet	59 42.7016 005 23.7852	Q R	3,5	Lanterne på stang 0,0	 	1	R	0,0	- 360,0	Rundtlysende
1347BP 0	Nappen Valevåg havn, privat gatelys Bømlo	59 42.2696 005 28.0390	Fast lys yellow	0,0	Indirekte belysning 0,0	 					
134800 19	Sletta og Bømlafjord Skjersholmane molo (privat)	59 44.9402 005 28.1809	Iso R 2s	6,2	Lanterne på stang 4,4	 		R	0,0	- 360,0	
134801 19	Sletta og Bømlafjord Skjersholmane fergeteie (privat)	59 44.9565 005 28.0968	Fast R lys	5,0	Lanterne på stang 4,5	 		R	0,0	- 360,0	
134802 19	Sletta og Bømlafjord Sæbøskjæra S av Sæbøskjæra	59 45.0144 005 28.3606	Q (6) W LFI 15s	5,5	Lanterne på stang 8,0	 	1	W	0,0	- 360,0	Rundtlysende
134803 19	Sletta og Bømlafjord Sørøy Eldøyane	59 45.0252 005 29.2482	FI G 3s	6,0	Lanterne på stang 6,0	 	1	G	0,0	- 360,0	Rundtlysende
135000 19	Espevær Marholmen På Marholmen	59 34.8949 005 08.6710	Iso WRG 6s	8,6	Lyktehus 3,0	 	1	R	154,0	- 158,7	Fra inn mot Romsholmen N-spiss til midt i sundet mellom Romshl og Danmarksundet
							2	G	158,7	- 293,0	Til klar SV av Bømlahuk og klar SV av Saugøyboen.
							3	W	293,0	- 345,9	Til klar Ø av Lille Raudholmen
							4	R	345,9	- 3,6	Til inn på Austre Marholmane østside
135001 19	Espevær Saugøybåen sør av Saugøy	59 34.8684 005 08.8335	Q G	5,2	Lanterne på stativ	 		G	0,0	- 360,0	
135100 19	Espevær Dørøy På Dørøy	59 35.2274 005 09.2692	Iso WRG 2s	8,3	Lyktehus 3,0	 	1	G	219,5	- 278,7	Fra inn på Ådnesøya til klar S av Ådnøyflus HIB
							2	W	278,7	- 284,0	Til klar N av Skardholmen
							3	R	284,0	- 339,2	Til innover Skardholmen
							4	G	339,2	- 16,3	Til klar V av skjæret sør av Skardholmen og 178m V av Seiskjæret
							5	W	16,3	- 22,4	Til 113m Ø av Saugøybåen lanterne, i sektoren ligger 5,6 m grunnen på Raudholmflua
							6	R	22,4	- 28,0	Til inn mot land på Sauøy
135104 19	Skardholmen	59 35.1931 005 09.4407	Fast R lys	6,2	HIB på stang	 		R	0,0	- 360,0	
135105 19	Espevær Ådnøyflua	59 35.2224 005 09.3951	Fast G lys	6,1	HIB på stang	 		G	0,0	- 360,0	

Fyrnr. Kartnr.	Område Navn Beliggenhet	Posisjon	Karakter	Lys høyde [m]	Beskrivelse Høyde over grunnen [m]	Lysvidde R G W	Sektor - farge - retning - beskrivelse				
135108 19	Espevær Espevær havn Kjeholmsund v side	59 35.5830 005 09.4831	Fast R lvs	5,8	HIB på stang 7,3	1,5 1,5 1,5	1	R	0,0	- 360,0	Rundtlysende rød.
135109 19	Espevær Little Kjeholmen	59 35.5696 005 09.4927	Fast G lvs	5,8	HIB på stang	1,5 1,5 1,5		G	0,0	- 360,0	
135400 19	Bømlo vestsida Eidneset	59 35.4777 005 10.5782	VQ (6) W LFI 10s	11,0	Lanterne på stang 8,6	4,5 4,5 4,5	1	W	0,0	- 360,0	Rundtlysende.
135411 19	Osneset	59 35.3683 005 10.6910	Q G	12,1	Lanterne på stang	2,7 2,7 2,7		G	0,0	- 360,0	
135500 19	Bømlo vestsida Dyrnes Bømløs sørvestside	59 36.9661 005 09.8918	Iso WRG 4s	20,0	Lyktehus 3,0	4,7 4,7 5,5	1	G	357,8	- 7,5	Fra innover Dyrneset og til klar V av Dyrnesflu stang, og klar Ø av Klumsholmen
							2	R	7,5	- 37,5	Til klar NV av Svartanesflu stang
							3	G	37,5	- 97,6	Til klar N av skjæret nord for Rongkalsøy
							4	W	97,6	- 108,1	Til klar S av Boaskjersgrunnen og klar S av Boaskjeret
							5	R	108,1	- 177,2	Til midt i Gissøysundet og klar Ø av nordøstspissen på Søre Gissøya
							6	G	177,2	- 207,9	Til klar SØ av stang S av Marlaukholmane
135501 19	Bømlo vestsida Lyngøyosen Lyngøy, Bømløs vestsida	59 40.1535 005 08.2854	Iso WRG 2s	10,5	Lyktehus på søyle 5,5	4 4 5,2	1	R	153,0	- 156,4	Fra inn på Lyngøy nord for lykten til 64m SV av sørvestligste neset på Geitung
							2	G	156,4	- 180,0	Til 90m Ø av Brattholmane
							3	W	180,0	- 184,4	Til 81m V av Skjeldaskjer
							4	R	184,4	- 189,0	Til inn på Jamholmen
							5	G	189,0	- 194,0	Til klar Ø av søre Lyklingholmen
							6	W	194,0	- 196,1	Til klar V av Utslættenset
							7	R	196,1	- 204,2	Til 129m NV av Nordreneset
							8	G	204,2	- 288,7	Til 91m S av Hestaneset
							9	R	288,7	- 339,3	Til midt i Gissøysundet og 57m Ø av Kjeholmane
							10	G	339,3	- 357,1	Til 63m V av Nordra Gissøy
							11	W	357,1	- 0,5	Til 74m Ø av Pustaren
							12	R	0,5	- 9,8	Til inn på Pustaren.

Fyrnr. Kartnr.	Område Navn Beliggenhet	Posisjon	Karakter	Lys høyde [m]	Beskrivelse Høyde over grunnen [m]	Lysvidde R G W	Sektor - farge - retning - beskrivelse
135600 19	Bømlo vestside Skotningen På Skotningen V side	59 41.5600 005 05.5372	Oc (2) WRG 8s	43,0	Lyktehus på underbygning 9,5	6.1 6.1 7.6	1 G 325,9 - 332,4 Fra innover Pustaren til 289m SV av Pustaren
							2 W 332,4 - 338,1 Til 227m NØ av Slagøya
							3 R 338,1 - 8,4 Til klar Ø av Boaskjæret og klar V av Kvaløyflua 10,5m
							4 G 8,4 - 28,7 Til klar NV av 15m grunnen på Holsflua.
							5 W 28,7 - 128,7 Til klar SV av 17m grunne Yraskallen
							6 R 128,7 - 132,3 Til over 17m grunne Yraskallen
							7 G 132,3 - 136,1 Til klar NØ av 17m grunne Yraskallen
							8 W 136,1 - 157,6 Til klar V av 12,4m grunne Måksteinsflua
							9 R 157,6 - 164,9 Til 353m V av Olvondo og klar V av Søra Terneskjer
							10 G 164,9 - 169,7 Til 159m V av Olvondo og klar V av Måkesteinen
							11 R 169,7 - 192,7 Til 136m Ø av skjæret NØ for Olvondo
							12 G 192,7 - 195,1 Til 222m V av Sveinane
							13 R 195,1 - 216,1 Til inn på Toska
							14 G 216,1 - 231,9 Til 258m SØ av Toska og klar SØ om Toskaboen
							15 W 231,9 - 238,3 Til 150m N av Ystaskaget
							16 R 238,3 - 243,5 Til inn mot Ystaskaget.
135700 19	Bømlo Hiskjo Hiskhovet	59 43.2487 005 07.7327	Iso WRG 6s	18,8	Lyktehus på søyle 5,0	5.7 5.7 6.7	1 R 229,7 - 242,7 Fra Hiskholmen til klar S av Hanaskjeret varde
							2 G 242,7 - 257,2 Til midt i Ådnanesosen
							3 W 257,2 - 291,2 Til klar NØ av Gangvadskjeret
							4 R 291,2 - 317,8 Til innover Nordre Lyklingholmen
							5 G 317,8 - 345,1 Til klar V av Svarteskjeret
							6 W 345,1 - 349,7 Til klar Ø av Little Brattholmen
							7 R 349,7 - 354,2 Til klar Ø av holme S av Småskjera og klar Ø av 2.5m grunne
							8 G 354,2 - 77,4 Til klar N av skjæret NØ av Olvondo
							9 W 77,4 - 101,2 Til klar S av 17 m grunne på Yraskallen
							10 R 101,2 - 105,1 Til midt over 17 m grunne på Yraskallen
							11 G 105,1 - 108,0 Til klar N av 17 m grunne på Yraskallen
							12 W 108,0 - 132,0 Til klar SV av Skarvaskjeret
							13 R 132,0 - 148,0 Til innover land på Hiskjo.
136000 19	Bømlo vestside Melandsvåg Arholmosen, Bømlo	59 45.4093 005 09.9539	Iso WRG 2s	3,5	Lyktehus 3,5	2.5 2.5 3.4	1 R 207,8 - 212,4 Fra inn på Hillesholmen til 43m Ø av Hillesholmen lanterne
							2 G 212,4 - 341,5 Til 75m V av stang ved Fylkesneset
							3 W 341,5 - 347,5 Til 52m Ø av Rysteinen
							4 R 347,5 - 44,1 Mellom Grytholmen og Arholmen
							5 G 44,1 - 91,2 Til 70m N av stang i Arholmosen
							6 R 91,2 - 93,8 Til innpå holmen ved lykta.
136100 19	Melandsvågen Hillesholmen	59 45.6954 005 10.2588	FI R 3s	3,5	Lanterne på stang 4,1	2	1 R 0,0 - 360,0 Rundtlysende.
136400 19	Kuleseidkanalen - Bømlo Vordnesholmen På holmens n side	59 44.6567 005 12.3004	FI W 3s	10,4	Lanterne på stang 3,5	5	1 W 0,0 - 360,0 Rundtlysende
136500 19	Kuleseidkanalen - Bømlo Kuleseidkanalen, 1 Kanalens s side	59 44.2705 005 13.4378	Fast R lvs	4,5	Lanterne på stang 5,0	3.4	1 R 0,0 - 360,0 Rundtlysende

Fyrnr. Kartnr.	Område Navn Beliggenhet	Posisjon	Karakter	Lys høyde [m]	Beskrivelse Høyde over grunnen [m]	Lysvidde R G W	Sektor - farge - retning - beskrivelse
136600 19	Kuleseidkanalen - Bømlø Kuleseidkanalen, 2 Kanalens s side	59 44.2395 005 13.7673	Fast R lys	4,5	Lanterne på stang 6,0	3,4 	1 R 0,0 - 360,0 Rundtlysende
136700 19	Kuleseidkanalen - Bømlø Kuleseidkanalen, 3 Kanalens s side	59 44.2986 005 13.8021	Fast R lys	4,5	Lanterne på stang 5,0	3,4 	1 R 0,0 - 360,0 Rundtlysende
136800 19	Kuleseidkanalen - Bømlø Kuleseidkanalen, 4 Kanalens s side	59 44.4859 005 14.0134	Fast R lys	4,5	Lanterne på stang 6,0	3,4 	1 R 0,0 - 360,0 Rundtlysende
136900 19	Kuleseidkanalen - Bømlø Kuleseidkanalen, 5 Kanalens s side	59 44.5305 005 14.0698	Fast R lys	4,5	Lanterne på stang 5,0	3,4 	1 R 0,0 - 360,0 Rundtlysende
137000 19	Kuleseidkanalen - Bømlø Kuleseidkanalen, 6 Kanalens s side	59 44.5879 005 14.1778	Fast R lys	4,5	Lanterne på stang 5,0	3,4 	1 R 0,0 - 360,0 Rundtlysende
137100 19	Kuleseidkanalen - Bømlø Kuleseidkanalen, 7 Kanalens s side	59 44.6290 005 14.2853	Fast R lys	4,5	Lanterne på stang 5,0	3,4 	1 R 0,0 - 360,0 Rundtlysende
137200 19	Kuleseidkanalen - Bømlø Kuleseidkanalen, 8 Kanalens s side	59 44.6478 005 14.4481	Fast R lys	4,5	Lanterne på stang 5,0	4,2 	1 R 0,0 - 360,0 Rundtlysende
137300 19	Kuleseidkanalen - Bømlø Kuleseidkanalen, 9 Kanalens s side	59 44.6555 005 14.5572	Fast R lys	4,5	Lanterne på stang 5,0	4,2 	1 R 0,0 - 360,0 Rundtlysende
137400 19	Kuleseidkanalen - Bømlø Kuleseidkanalen, 10 Kanalens n side	59 44.2907 005 13.4235	Fast G lys	4,5	Lanterne på stang 5,0	3,9 	1 G 0,0 - 360,0 Rundtlysende
137500 19	Kuleseidkanalen - Bømlø Kuleseidkanalen, 11 Kanalens n side	59 44.2378 005 13.5327	Fast G lys	4,5	Lanterne på stang 5,0	3,6 	1 G 0,0 - 360,0 Rundtlysende
137600 19	Kuleseidkanalen - Bømlø Kuleseidkanalen, 12 Kanalens n side	59 44.3558 005 13.8800	Fast G lys	4,5	Lanterne på stang 5,0	3,6 	1 G 0,0 - 360,0 Rundtlysende.
137700 19	Kuleseidkanalen - Bømlø Kuleseidkanalen, 13 Kanalens n side	59 44.4365 005 13.9707	Fast G lys	4,5	Lanterne på stang 5,0	3,6 	1 G 0,0 - 360,0 Rundtlysende.
137800 19	Kuleseidkanalen - Bømlø Kuleseidkanalen, 14 Kanalens n side	59 44.6444 005 14.3303	Fast G lys	4,5	Lanterne på stang 4,0	3,6 	1 G 0,0 - 360,0 Rundtlysende
138000 19	Kuleseidkanalen - Bømlø Askhusholmane På ø Kubbholmen	59 44.2305 005 15.9502	FI R 3s	7,7	Lanterne på stang 4,5	2,4 	1 R 0,0 - 360,0 Rundtlysende.

Fyrnr. Kartnr.	Område Navn Beliggenhet	Posisjon	Karakter	Lys høyde [m]	Beskrivelse Høyde over grunnen [m]	Lysvidde R G W	Sektor - farge - retning - beskrivelse				
138400 19	Kuleseidkanalen - Bømlo Søre Klubbsundet Mellom Børøy og Hanshovdeholme	59 43.3693 005 16.5396	Q G	5,5	Lanterne på stang 9,0	3,3	1	G	0,0	- 360,0	Rundtlysende.
138407 19	Bømlo Ramsholmfluene NV Ramsholmfluene	59 40.8869 005 17.2245	FI G 3s		Lanterne på stang	3,1	1	G	0,0	- 360,0	Rundtlysende
138408 19	Bømlo Litla Flatøya Flatholmfluene	59 42.3357 005 17.0363	Iso R 2s	6,0	HIB på stang 6,5	2,4	1	R	0,0	- 360,0	Rundtlysende
138409 19	Bømlo Flatholmfluene Litla Flatøya øst pynt	59 42.2890 005 17.5950	Iso G 2s	6,2	HIB på stang 11,0	2,6	1	G	0,0	- 360,0	Rundtlysende
138800 19	Bømlo V side Aksteinen	59 46.9499 005 06.2650	Iso WRG 4s	16,5	Lyktehus på varde 6,6	4,9 4,9 6,2	1	R	5,8	- 14,2	Fra inn mot landet ved Melingsneset til 71m V av Nordre Skarvaskjeret
							2	G	14,2	- 25,2	Til klar V av skjeret 0,2 nautiske mil sørsørvest av Aksteinen
							3	W	25,2	- 31,4	Til klar SØ av 4,7m grunne på Indreskjersfluene
							4	R	31,4	- 55,3	Til innover Klekkjesteiane
							5	G	55,3	- 86,9	Til klar N av 3,5m grunne på Langskjerflu og 172m N av Langaskjeret
							6	W	86,9	- 90,0	Til 83m S av Gulo
							7	R	90,0	- 125,1	Til innover Hansaholmen
							8	G	125,1	- 190,5	Til 124m Ø av Kjerringholmflu stang
							9	W	190,5	- 198,4	Til 89m V av Lamholmen
							10	R	198,4	- 203,9	Til inn på Lamholmen.
138842 19	Bømlo V Kattholmen Kattholmen	59 46.7332 005 06.4631	Q R	11,0	Lanterne på stang 3,8	2,9	1	R	0,0	- 360,0	Rundtlysende
139248 19	Bømlo V side Øklandsvåg Molo Ø Øklandsvåg	59 48.0452 005 07.6469	Fast R lvs	6,7	HIB på stang 6,3	1,6	1	R	0,0	- 360,0	Rundtlysende
139249 19	Bømlo V side Øklandsvåg Molo V Øklandsvåg	59 48.0236 005 07.6039	Fast G lvs	6,7	HIB på stang 6,3	1,6	1	G	0,0	- 360,0	Rundtlysende
139251 19	Bømlo V side Akselholmen Akselholmen	59 48.1122 005 06.8857	Iso G 2s	6,4	HIB på stang 5,3	3,4	1	G	0,0	- 360,0	Rundtlysende
139252 19	Bømlo V side Brekkeholmen Brekkeholmen	59 48.1318 005 06.7503	Iso R 2s	6,3	HIB på stang 6,5	3,5	1	R	0,0	- 360,0	Rundtlysende
139253 19	Bømlo V side Hillesøya S SV av Hillesøya	59 48.4376 005 06.2886	Q G	5,0	HIB på stang 8,5	3,3	1	G	0,0	- 360,0	Rundtlysende

Fyrnr. Kartnr.	Område Navn Beliggenhet	Posisjon	Karakter	Lys høyde [m]	Beskrivelse Høyde over grunnen [m]	Lysvidde R G W	Sektor - farge - retning - beskrivelse				
139254 19	Bømlo V side Brekkeskjeret Brekkeskjeret	59 48.2052 005 06.7863	Q R	6,4	HIB på stang 6,2	3,4 3,4 3,4	1	R	0,0	- 360,0	Rundtlysende
139255 19	Bømlo V side Hillesøysundet Hillesøysundet	59 48.5796 005 06.0314	Iso G 4s	5,5	HIB på stang 5,3	3,5 3,5 3,5	1	G	0,0	- 360,0	Rundtlysende
139256 19	Øklandsvåg - Bømlo Samningsøy Samningsøya NØ	59 48.5301 005 06.0117	Iso R 4s	6,5	HIB på stang 3,5	3,7 3,7 3,7	1	R	0,0	- 360,0	Rundtlysende
139257 19	Bømlo Nordre Skipaholmen Hillesøysundet NØ	59 48.6821 005 05.8448	Q G	5,3	HIB på stang 8,5	3,2 3,2 3,2	1	G	0,0	- 360,0	Rundtlysende
139258 19	Bømlo Hillesøysundet NV Hillesøysundet NV	59 48.6776 005 05.7450	Q R	5,3	HIB på stang 5,5	3 3 3	1	R	0,0	- 360,0	Rundtlysende
139259 19	Bømlo V side Bukkøysundet Ø Bukkøysundet	59 49.1400 005 05.3276	Iso G 2s	5,7	HIB på stang 8,3	3,4 3,4 3,4	1	G	0,0	- 360,0	Rundtlysende
139262 19	Bømlo V side Bukkøysundet V Bukkøysundet	59 49.1957 005 05.1320	Iso R 2s	5,6	HIB på stang 5,3	3,5 3,5 3,5	1	R	0,0	- 360,0	Rundtlysende
139600 19	Melingsvåg - Bømlo Litlanesholmen På holmens sv pynt	59 46.8806 005 06.9072	Q G	5,1	Lanterne på stang 4,3	2,3 2,3 2,3	1	G	0,0	- 360,0	Rundtlysende.
139800 19	Goddo Trettholmen Trettholmen Ø side	59 50.0695 005 04.2252	Iso WRG 6s	17,2	Lyktehus med IB 3,1	4 4 4,7	1 2 3 4	G W R G	123,0 125,3 134,7 330,1	- 125,3 - 134,7 - 330,1 - 335,8	Fra inn på holmen til godt klar SV av Nordre Fiskholmen Til klar SV av Nordre Fiskholmen Til klar V av Bukkholmen og klar Ø av Andersbleikja Til inn på Rogøya
140000 19	Bømlafjorden Førdespollen Øyasundet	59 38.1816 005 24.9653	Oc WRG 6s	5,0	Lyktehus på søyle 6,8	3,3 3,3 4,4	1 2 3 4 5 6 7 8 9	G W R G W R G W R	159,8 172,2 175,3 233,2 233,2 283,7 293,2 319,9 359,4 4,2	- 172,2 - 175,3 - 233,2 - 233,2 - 283,7 - 293,2 - 319,9 - 359,4 - 4,2 - 12,0	Fra inn på Eikelandsneset til Ø av Grimsholmsskjeret. Til 76m V av Ytre Hauglandsneset. Til 64m SØ av Asaleholmen og klar NV av stang V av Skipavikneset. Til 98m S av Lindøya. Til 81m NØ av Austra Kalløya. Til 123m SV av Kubbøya, klar 2,5m grunne. Til 152m V av Kråkenesholmen. Til klar Ø Klubben. Til inn på land ved Klubben.

Fyrnr. Kartnr.	Område Navn Beliggenhet	Posisjon	Karakter	Lys høyde [m]	Beskrivelse Høyde over grunnen [m]	Lysvidde R G W	Sektor - farge - retning - beskrivelse
140200 20	Bjoafjorden Svollandsnes N av Bjoaneset	59 41.2938 005 36.4053	Oc (2) WRG 8s	6,6	Lyktehus på varde 8,0	4,4 4,4 5,6	1 G 23,5 - 141,8 Fra innover land på Svollandneset til 115m NØ av Tittelsnes og SØ av Tittelsnesflua.
							2 W 141,8 - 154,5 Til 159m V av Søre Ilholmen.
							3 R 154,5 - 168,1 Til mellom Søre Ilholmen og Terneskjeret
							4 G 168,1 - 178,1 Til 390m Ø av Nordre Ilholmen
							5 W 178,1 - 194,7 Til 428m V av Bongsen varde
							6 R 194,7 - 243,1 Til 67m SØ av Østre Sæbøholmen
							7 G 243,1 - 260,4 Til klar S av Melskomla LA
							8 W 260,4 - 270,8 Til klar N av Fornesholmen lykt
							9 R 270,8 - 292,8 Til 325m NØ av Rossaneset stang (sektor overgangen kan oppleves mørk grunnet en vindussprosse)
							10 G 292,8 - 334,8 Til inn på land ved Svollandneset øst for lykten.
140300 20	Bjoafjorden Utboja Utboja	59 40.9144 005 36.9838	Q G	5,5	Lanterne på stang 6,3	2	1 G 0,0 - 360,0 Rundtlysende
140301 20	Bjoafjorden Utboja fergeleie, Ø Nord på Husøy	59 40.8692 005 37.1055	Q R	6,4	Lanterne på stang 6,4	2	1 R 0,0 - 360,0 Rundtlysende.
140400 20	Ålfjorden Ålfjord På Nesjaneset	59 35.6227 005 31.5419	Oc WRG 6s	8,2	Lyktehus 3,0	7,3 7,3 8,9	1 G 177,6 - 186,0 Fra inn mot land ved Stualand til klar Ø av Storeviknibba.
							2 W 186,0 - 194,0 Til 124m V av neset ved Hopen.
							3 R 194,0 - 279,9 Til 209m S av Flesjane.
							4 G 279,9 - 325,5 Til 191 m SV av Buholmen.
							5 W 325,5 - 343,4 Til 126m Ø av Framneset.
							6 R 343,4 - 355,0 Til innover land ved Selsåsneset.
140532 20	Bjoafjorden Haugssundet Haugssundet	59 39.9411 005 43.4126	FI R 3s	8,2	Lanterne på stang 4,8	4,2	R 0,0 - 360,0
140534 20	Bjoafjorden Brattholmen Haugssundet	59 39.5252 005 45.0794	Q R	6,9	Lanterne på stang	3,8	R 0,0 - 360,0
140535 20	Bjoafjorden Stavanes Bjoafjorden	59 38.9264 005 46.3731	Q G	6,5	Lanterne på stang	3,8	G 0,0 - 360,0
140600 20	Bjoafjorden Fornesholmen N på Store Romsa	59 41.1014 005 43.7803	Iso WRG 4s	7,0	Lyktehus 3,2	5,9 5,9 7,3	1 R 59,4 - 72,9 Fra inn mot Rossaneset til 90m N av Bleng
							2 G 72,9 - 95,1 Til 226m N av Svollandsnes fyrlykt
							3 W 95,1 - 105,0 Til 307m SV av Søre Ilholmen
							4 R 105,0 - 112,6 Til klar NØ av Terneskjeret
							5 G 112,6 - 121,0 Til klar NØ av Nordre Ilholmen
							6 W 121,0 - 125,7 Til klar SV av Flatholmen
							7 R 125,7 - 184,7 Til 117m Ø av Melskomla lanterne
							8 G 184,7 - 217,6 Til klar SØ av Seglberget og klar av oppdrettsanlegg ved Seglberget
							9 W 217,6 - 233,7 Til klar N av Taraldsøya (Brattholmen) fyrlykt
							10 R 233,7 - 268,9 Til klar N av Kjølbegneset stang

Fyrnr. Kartnr.	Område Navn Beliggenhet	Posisjon	Karakter	Lys høyde [m]	Beskrivelse Høyde over grunnen [m]	Lysvidde R G W	Sektor - farge - retning - beskrivelse			
140628 0	Raunefjorden Hestholmen Hestholmen	60 17.7323 005 11.2560	Fast lys yellow		HIB på stang					
140642 20	Bjoafjorden Melskomla	59 42.2361 005 43.8443	Q R		Lanterne på stang	3.8	R	0,0	- 360,0	
140700 20	Ølsfjorden Kampareholmen Etnesundet	59 38.6624 005 47.5345	Iso WRG 2s	6,8	Lyktehus 3,0	4,1 4,1 5,3	1 2 3 4 5 6 7 8 9	G W R G W G W R	360,0 - 117,9 117,9 - 120,4 120,4 - 139,0 139,0 - 158,9 158,9 - 168,0 168,0 - 214,6 214,6 - 253,1 253,1 - 259,8 259,8 - 265,2	Fra Ø av Ulvaneset til 85m NØ av Stavaneset LA og klar NØ av 3,5m grunnen Til 84m SV av Haugsundet LA Til inn på Tolløya østpynt Til klar Ø av Storeflua Til klar V av Nervikkklubben og 257m V av Kjølbergneset stang Til inn på Bjørkjenesklubben sørøstpynt Til 81m S av Holmaseidholmen Til 93m N av Vesteneset Til innover land ved Vesteneset.
140736 20	Ølsfjorden Myraflu	59 36.0686 005 45.7476	Q R	5,3	Lanterne på stang	1.6	R	0,0	- 360,0	
141000 20	Klosterfjorden Nordre Fjelberg Sund Fjelberg Sundet	59 44.2634 005 41.2785	Iso WRG 4s	5,1	Lyktehus 3,7	2,6 2,6 3,5	1 2 3 4 5 6	G W R G W R	116,4 - 137,7 137,7 - 141,5 141,5 - 213,8 213,8 - 290,8 290,8 - 295,5 295,5 - 304,3	Fra inn på Borgundøya til 31m NØ av Ljosneset HIB. Til klar SV av Kobbholmgrunnane N HIB og 95m NØ av Ljosneset. Til innover land NV av Rongedalsneset. Til klar SV av Parisnesflua HIB. Til klar NØ av Karteigskjerene stang. Til innover land på Vikeneset.
141050 20	Fjelberg Sund Karteigpynten Klosterfjorden	59 43.8998 005 42.5743	Fast R lys	5,9	HIB på stang	3.5	R	0,0	- 360,0	
141051 20	Fjelberg Sund Parisnesflua Klosterfjorden	59 44.1671 005 41.8374	Fast G lys	5,2	HIB på stang	2.9	G	0,0	- 360,0	
141052 20	Fjelberg Sund Vikaneset Klosterfjorden	59 44.1137 005 41.7551	Fast R lys	5,2	HIB på stang	3.5	1 R	0,0	- 360,0	Rundtlysende
141053 20	Fjelberg Sund Rongedalsbleikja Klosterfjorden	59 44.2787 005 41.3744	Fast G lys	6,4	HIB på stang	3.5	G	0,0	- 360,0	
141054 20	Fjelberg Sund Kobbaholmgrunnen Klosterfjorden	59 44.3185 005 41.1642	Fast R lys	5,2	HIB på stang	3.5				
141055 20	Fjelberg Sund Pineskorflua Klosterfjorden	59 44.3761 005 41.1180	Fast G lys	5,2	HIB på stang	3.5				

Fyrnr. Kartnr.	Område Navn Beliggenhet	Posisjon	Karakter	Lys høyde [m]	Beskrivelse Høyde over grunnen [m]	Lysvidde R G W	Sektor - farge - retning - beskrivelse				
141056 20	Fjelbergsund Ljosneset Klosterfjorden	59 44.5343 005 40.7341	Iso R 2s	5,2	HIB på stang	3,8	R	0,0	-	360,0	
141056 0	Fjelbergsund Ljosneset Klosterfjorden	59 44.5343 005 40.7341	Fast lys yellow		HIB på stang						
141060 20	Klosterfjorden Fjæreskjerflu Nord av Fjelbergøy	59 45.4271 005 43.5956	Q R	5,0	Lanterne på stang	3,8	R	0,0	-	360,0	
141061 20	Klosterfjorden Østre Sjøholmflu Sør av Sæbøvik	59 47.2059 005 42.5149	Fast G lys	6,1	HIB på stang	1,8	G	0,0	-	360,0	
141062 20	Klosterfjorden Vestre Sjøholmflu Inseiling til Sæbøvik	59 47.1847 005 42.4079	Fast R lys	6,1	HIB på stang	1,8	R	0,0	-	360,0	
141100 20	Klosterfjorden Fjelbergsund Fjelbergsundet	59 43.8341 005 42.5971	Iso WRG 2s	7,0	Lyktehus 3,0	2,4 2,4 3,2	1 2 3 4 5 6	G W R G W R	157,3 - 180,7 - 180,7 - 238,5 - 317,7 - 328,0	163,0 - 180,7 - 238,5 - 317,7 - 328,0 - 336,8	Fra inn på land ved Karteig til 157m NØ av Karteiggrunnen stang. Til 27m V av Sengjaneset. Til inn på Kyrkjeholmen vestpynt. Til 80m SV av Ternholmflu HIB. Til 33m NØ av Vågsholmflu HIB. Til innover land på Ramseid.
141143 20	Klosterfjorden Ternholmflu I Sundnessundet	59 43.2520 005 43.7635	Q G	6,6	HIB på stang	2,8	G	0,0	-	360,0	
141144 20	Klosterfjorden Vågsholmflu Fjelbergsund søre	59 43.2914 005 43.2215	Q R	6,7	HIB på stang	2,8	R	0,0	-	360,0	
141145 20	Klosterfjorden Bleikja	59 43.5015 005 43.6109	Iso G 4s	6,1	HIB på stang	3,4	G	0,0	-	360,0	
141147 20	Fureholmen Øyaskjeret n Fureholmen	59 43.7998 005 43.9975	Iso G 4s	6,5	HIB på stang	3,4	1	G	0,0	-	360,0 Rundtlysende
141149 20	Fjelbergsundet Kyrkjeholmbåen Klosterfjorden	59 43.7866 005 42.7243	Fast G lys	5,2	HIB på stang	3,5	G	0,0	-	360,0	

Fyrnr. Kartnr.	Område Navn Beliggenhet	Posisjon	Karakter	Lys høyde [m]	Beskrivelse Høyde over grunnen [m]	Lysvidde R G W	Sektor - farge - retning - beskrivelse				
141300 20	Skåneviksfjorden Taraldsøya N av Taraldsøya	59 43.5542 005 50.8654	Iso WRG 6s	8,0	Lyktheus 3,0	4,9 4,9 6,2	1	G	36,7	- 44,7	Fra innover Taraldsøy til klar NV av Kjølbjergneset stang (oppdrettsanlegg ligger i hvit sektor)
							2	W	44,7	- 66,2	Til klar S av Melskomla (kan oppleves mørk i sektor overgang grunnet vindussprosse)
							3	R	66,2	- 83,9	Til 146m S av Narravikneset
							4	G	83,9	- 162,2	Til 30m V av Bukkaskjeret v/Toftekalven
							5	R	162,2	- 189,8	Til 90m Ø av Raudholmflu lanterne
							6	G	189,8	- 206,0	Til 242m SØ av Ølfernesholmen
							7	W	206,0	- 236,7	Til 485m N av Leknestangen og klar av Tendalsvik oppdrett
							8	R	236,7	- 275,1	Til inn på Skråanes.
141366 20	Hardangerfjorden Raudholmflu	59 45.2903 005 51.3497	Q R	6,2	Lanterne på stang	3,8	R	0,0	- 360,0		
141400 20	Skånevikfjorden Skånevik Trøskenesfluno	59 44.6843 005 55.6015	Iso WRG 2s	5,0	Lyktheus på stativ 9,0	2,6 2,6 3,5	1	G	299,2	- 328,6	Fra inn på Møllesvik til 100m V av Revaholmflu stang og klar V av 4 m grunne
							2	W	328,6	- 340,6	Til 64m Ø av Skåno
							3	R	340,6	- 8,9	Til 20m V av Skåno
							4	G	8,9	- 71,8	Til 84m N av Leknestangen
							5	W	71,8	- 94,1	Til 162m S av Toftekalven
							6	R	94,1	- 99,8	Til innover Toftekalven
							7	G	99,8	- 116,9	Til 197m NØ av Notavågflua stang
							8	W	116,9	- 130,0	Til 180m SV av Ølfernesholmen
							9	R	130,0	- 138,8	Til innover land ved Ølfernes
							10	G	138,8	- 165,4	Til 120m Ø av nes ved fergekaien Ø av Eikenes
							11	W	165,4	- 180,3	Til 120m V av Vannes
							12	R	180,3	- 221,7	Til NV av Trøskeneset.
141463 20	Skåneviksfjorden Skaano, N	59 44.3486 005 55.7077	Iso G 2s	7,2	HIB på stang	1,7	G	0,0	- 360,0		
141600 20	Åkra fjorden Susodden Åkra fjordens S side	59 44.6768 006 02.6217	Iso WRG 6s	6,6	Lyktheus 3,0	4,5 4,5 5,8	1	G	99,1	- 116,8	Fra klar N av Krossen til klar NØ av Straumsneset.
							2	W	116,8	- 119,6	Til SV av Søllesviklandet.
							3	R	119,6	- 204,0	Til innover Krossnes.
							4	G	204,0	- 233,5	Til 179m SØ av Alsåkereset.
							5	W	233,5	- 262,2	Til 169m N av enden på Laksaneset molo.
							6	R	262,2	- 301,2	Til innover land ved Susodden.
141700 20	Åkra fjorden Skålnes Åkra fjordens S side	59 49.8609 006 15.0281	Oc (2) WRG 8s	12,7	Lyktheus 3,0	7 6,6 9,2	1	G	50,7	- 52,3	Fra klar NV av Storatåna til klar SØ av Brøllaskjer.
							2	W	52,3	- 246,3	Til 340m SØ av Mosnes lykt.
							3	R	246,3	- 249,4	Til klar N av Langfossnes.
141800 20	Åkra fjorden Mosnes Mosnes	59 51.2326 006 20.3738	Oc WRG 6s	5,6	Lyktheus på underbygning 6,0	4 4 5,2	1	R	216,4	- 219,0	Fra 75m SØ av Raudnabben til klar NV av Ømbesneset.
							2	G	219,0	- 56,8	Til klar NV av Viskjer.
							3	W	56,8	- 63,5	Til 71 m SØ av Bråskot.
							4	R	63,5	- 67,8	Til inn mot Otraskor.

Fyrnr. Kartnr.	Område Navn Beliggenhet	Posisjon	Karakter	Lys høyde [m]	Beskrivelse Høyde over grunnen [m]	Lysvidde R G W	Sektor - farge - retning - beskrivelse
142200 20	Skåneviksfjorden Hillestadholmen Høylandssundet	59 47.7304 005 48.0013	Iso WRG 4s	18,8	Lyktehus 3,0	4.2 4.2 5.4	1 R 59,9 - 87,8 Fra inn på Langaneset til 55m N av Fjellandsneset og klar S av Tofteskjeret
							2 G 87,8 - 145,2 Til 120m NØ av Trollskjeret og klar NØ av Kanelen HIB
							3 W 145,2 - 156,3 Til 170m SV av Ytre Valøya (kan oppleves mørk i overgang grunnet vindussprosse)
							4 R 156,3 - 162,3 Til 98m V av Bleikjo sørpynt
							5 G 162,3 - 193,8 Til 95m Ø av stang på 2,2m Sandvollgrunnen sør av Bleikjo
							6 W 193,8 - 199,9 Til 194M Ø av stang på 2,2m grunne sør på Bleikjo (kan oppleves mørk i overgang grunnet vindussprosse)
							7 R 199,9 - 250,4 Til inn på Kringleneset
							8 G 250,4 - 307,3 Til 126m SV av Ølfernesholmen
							9 W 307,3 - 318,4 Til 259m Ø av Hammaren
							10 R 318,4 - 3,5 Til inn på Slettaneset.
142270 20	Høylandssundet Kanelen	59 48.7406 005 46.2290	Iso R 2s	7,5	HIB på stang	1.6	R 0,0 - 360,0
142272 20	Høylandssundet Skottaflu Bømlo	59 49.3826 005 44.7096	Iso W 4s	7,1	HIB på stang	3.8	W 0,0 - 360,0
142276 20	Høylandssundet Blokkebærholmen	59 48.6737 005 44.6993	Q W	6,0	Lanterne på stang	1.3	W 0,0 - 360,0
142277 20	Høylandssundet Midtflu	59 48.9226 005 44.3541	Q G	5,5	Lanterne på stang	1.1	G 0,0 - 360,0
142380 20	Husnesfjorden Little Svinøy, V	59 48.9883 005 39.5120	Fast R lvs	7,7	HIB på stang	4	R 0,0 - 360,0
142381 20	Husnesfjorden Kuneset	59 48.9689 005 39.4290	Fast G lys	7,9	HIB på stang	4	G 0,0 - 360,0
142382 20	Husnesfjorden Little Svinøyflu Halsnøy n side	59 48.9332 005 39.5835	Fast R lvs	6,4	HIB på stang 7,0	1.8	R 0,0 - 360,0
142384 20	Husnesfjorden. Store Svinøy, S	59 49.2119 005 39.6811	Iso R 4s	7,9	HIB på stang	3.9	1 R 0,0 - 360,0 Rundtlysende
142483 20	Husnesfjorden Little Svinøy, NØ	59 49.0712 005 39.6546	Iso G 2s	6,9	HIB på stang	3.9	G 0,0 - 360,0
142486 20	Husnesfjorden Ikorntåa 3m grunne Ikorntåa	59 48.9966 005 40.1076	Q R	5,6	Lanterne på stang	3.4	1 R 0,0 - 360,0 Rundtlysende

Fyrnr. Kartnr.	Område Navn Beliggenhet	Posisjon	Karakter	Lys høyde [m]	Beskrivelse Høyde over grunnen [m]	Lysvidde R G W	Sektor - farge - retning - beskrivelse
142500 20	Husnesfjorden Bjellandsøya Nord for Halsnøya	59 49.4013 005 41.7501	Iso WRG 6s	25,0	Lyktehus 3,0	4 4 5.2	1 G 257,6 - 259,8 Fra inn på Opsangerneset til 107m S av Opsangerneset. 2 W 259,8 - 267,0 Til 166m N av Skottaflua HIB. 3 R 267,0 - 323,5 Til 72m V av Kvimseflua stang. 4 G 323,5 - 358,6 Til 95m V av Salsundholmen. 5 W 358,6 - 8,6 Til 100m Ø av Limovnen. 6 R 8,6 - 77,0 Til midt i Storesvinøysund og 86m S av Store Svinøya. 7 G 77,0 - 96,2 Til 92m N av Store Svinøya. 8 W 96,2 - 149,6 Til 133m SV av landet mellom Mekjesvika og Støvika. 9 R 149,6 - 152,3 Til innpå neset V av Bjellandshamn.
142501 20	Husnesfjorden Lille Klubbholmen	59 49.3327 005 40.4010		13,4	Lanterne på stang 3,4		1 W 0,0 - 360,0 Rundtlysende.
142573 20	Høylandsundet Opsangerneset På holme V av Opsangerneset	59 49.7001 005 42.5524	Iso G 2s	6,6	HIB på stang	1,1	1 G 0,0 - 360,0 Rundtlysende
142574 20	Høylandssundet Opsangerflu NØ på holme Ø av Torsøya	59 49.6859 005 42.4592	Iso R 2s	6,4	HIB på stang	1,1	1 R 0,0 - 360,0 Rundtlysende
142575 20	Høylandssundet Bjellandsøy, NV	59 49.6377 005 41.4754	Q G	6,3	Lanterne på stang	3,8	G 0,0 - 360,0
142600 20	Husnesfjord Åskesholmane v Holme	59 51.1333 005 40.4872	FI G 3s	7,4	Lanterne på stang 6,8	4,8	1 W 0,0 - 360,0 Rundtlysende.
142800 20	Husnesfjord Hågarnsnes N på neset	59 52.6428 005 44.2763	Iso WRG 4s	6,0	Lyktehus på søyle 5,7	2.2 2 3.5	1 G 42,8 - 53,6 Fra 180 m NV av Nebbo til 169 m NV av Åskesholmane lanterne 2 W 53,6 - 76,9 Til 141 m S av Kråka lanterne 3 R 76,9 - 148,9 Til 161 m SV av Flatøya 4 G 148,9 - 179,0 Til 150 m Ø av Tangaflua båke 5 W 179,0 - 203,1 Til 154 m VNV av Herøy 6 R 203,1 - 256,2 Til inn på Bleikneset
142900 20	Husnesfjord Bleikflu	59 52.7282 005 45.1706	FI G 3s	4,9	Lanterne på stang 5,7	2,3	1 G 0,0 - 360,0 Rundtlysende.

Fyrnr. Kartnr.	Område Navn Beliggenhet	Posisjon	Karakter	Lys høyde [m]	Beskrivelse Høyde over grunnen [m]	Lysvidde R G W	Sektor - farge - retning - beskrivelse
143200 22	Hardangerfjorden Skorpo Skorpegavlen	59 56.0122 005 47.5647	Iso WRG 2s	22,0	Lyktehus 3,0	2,4 2,4 3,2	1 R 304,8 - 15,4 Fra innover Bergsfjell til klar V av Berget.
							2 G 15,4 - 37,7 Til klar NV av Åsgardholmen og 91m NV av Herøy.
							3 W 37,7 - 61,0 Til 128m SØ av Søre Ånugletangen.
							4 R 61,0 - 85,3 Til innover Ånuglo.
							5 G 85,3 - 105,9 Til 177m N av Tangaflua båke.
							6 W 105,9 - 127,7 Til 260m SV av Fjæreflua varde.
							7 R 127,7 - 130,6 Til over Fjæreflua varde.
							8 G 130,6 - 133,1 Til 255m NØ av Fjæreflua varde.
							9 W 133,1 - 151,7 Til 135m V av Store Arholmen lanterne og klar V av Hammarhaugfluene FL.
							10 R 151,7 - 161,9 Til midt i Terøysundet.
							11 G 161,9 - 213,4 Til klar SØ av Limbuneset.
							12 W 213,4 - 217,0 Til klar NV av Jektholmen.
							13 R 217,0 - 220,6 Til innover land på Skorpo. (grensen er uklar fordi lyset forsvinner bakom terrenget)
143289 22	Hardangerfjorden Haugaklubbflu Herøy syd	59 55.1407 005 46.9699	Fast G lys	6,0	HIB på stang	1,8	G 0,0 - 360,0
143291 22	Hardangerfjorden Vågsnes Vågsneset	59 56.0481 005 48.6652	Fast G lys	8,2	HIB på stang	4	G 0,0 - 360,0
143294 22	Hardangerfjorden Skjeret Storsundet	59 57.4993 005 56.8621	Q R	8,0	Lanterne på varde 7,0	3,8	R 0,0 - 360,0
143300 22	Hardangerfjorden Fjæreflu Kvinnheradsfjorden	60 02.4682 005 55.5647	Oc (3) WRG 10s	7,5	Lyktehus på søyle 10,0	7,3 7,3 8,9	1 G 169,7 - 181,9 Fra innover land ved Stakkaliskora til 257 m Ø av Vongskjæret.
							2 W 181,9 - 204,7 Til 103 m NV av Varaldsøy HIB.
							3 R 204,7 - 215,3 Til innover Hestevikneset.
							4 G 215,3 - 226,6 Til klar SØ av Kobbeskjeret.
							5 W 226,6 - 238,8 Til klar NV av Ænes lykt.
							6 R 238,8 - 283,6 Til inn på neset N av Stykkeholmen.
							7 G 283,6 - 330,7 Til 147 m SV av land ved Nes.
							8 W 330,7 - 342,5 Til 170 m Ø av Kalven.
							9 R 342,5 - 347,0 Til innover Kalven.
							10 G 347,0 - 353,3 Til 315 m V av Kalven.
							11 W 353,3 - 25,9 Til 105 m SØ av Seltangen.
							12 R 25,9 - 74,7 Til innover land ved Tømmervika.
143566 22	Hardangerfjorden Hamnatangen Hamnatangen Gjermundshavn	60 03.8717 005 55.3353	Fast R lys		HIB på stang	3,2	1 R 0,0 - 360,0 Rundtlysende
143567 22	Hardangerfjorden Haugevågen Gjermundshavn	60 03.9068 005 55.2045	Fast G lys		HIB på stang 9,0	5,1	1 G 0,0 - 360,0 Rundtlysende
143569 22	Hardangerfjorden Hestevikneset Varaldsøy S	60 04.1817 005 58.0238	Q (9) W 15s	5,0	Lanterne på stang 4,0	4	W 0,0 - 360,0

Fyrnr. Kartnr.	Område Navn Beliggenhet	Posisjon	Karakter	Lys høyde [m]	Beskrivelse Høyde over grunnen [m]	Lysvidde R G W	Sektor - farge - retning - beskrivelse
143571 117	Øynejfjorden Varaldsøy Skjelnesodden, NV	60 05.1937 005 58.2127	Fast G lvs	3,3	HIB på stang	2,1	1 G 0,0 - 360,0 Rundtlysende.
143600 117	Hardangerfjorden Bondesund Øynejfjorden	60 07.9801 005 54.3562	Oc (2) WRG 8s	16,2	Lyktehus 3,0	5,3 5,3 6,7	1 G 181,1 - 225,4 Fra inn mot Furuhovdknappen til 100m SØ av Kråkeflu lanterne. 2 W 225,4 - 230,5 Til 153m NV av land ved Oldervik. 3 R 230,5 - 265,0 Til innover land N av Lyrehola. 4 G 265,0 - 335,9 Til klar SV av Hestviksneset. 5 W 335,9 - 345,9 Til 152m Ø av Vestrevika. 6 R 345,9 - 352,3 Til inn på land ved Sagholmen.
143632 117	Hardangerfjorden Kraakeflua Bondesund	60 09.3470 005 56.9788	Q R	7,0	Lanterne på stang 0,0	3,5	1 R 0,0 - 360,0 Rundtlysende
143700 117	Hardangerfjorden Ænes Sildafjorden	60 05.7676 006 06.9279	Oc (2) WRG 8s	12,2	Lyktehus på underbygning 6,5	6 6 7,5	1 G 52,2 - 56,0 Fra inn på landet ved Trommo til 232m NV av Svoldalsneset. 2 W 56,0 - 66,9 Til klar SØ av Låtrevikklubben. 3 R 66,9 - 120,4 Til 297m SV av Vetlesild SV pynt. 4 G 120,4 - 155,3 Til 316m Ø av Seltevikneset. 5 W 155,3 - 168,8 Til klar V av Hamaren fyrlykt. 6 R 168,8 - 207,9 Til 159m NV av Maurangneset. 7 G 207,9 - 248,1 Til 124m S av Digraneset. 8 W 248,1 - 250,2 Til klar N av Silkebergneset. 9 R 250,2 - 258,3 Til inn på Fureberg.
143800 117	Hardangerfjorden Hamaren Hissfjorden	60 11.4867 006 05.0045	Oc (3) WRG 10s	18,5	Lyktehus 4,1	6 6 7,5	1 G 340,1 - 344,2 Fra inn på land ved Årvikeneset til klar V av Maurangneset. 2 W 344,2 - 0,9 Til klar Ø av Sild. 3 R 0,9 - 9,0 Til 130m Ø av Naustneset. 4 G 9,0 - 62,3 Til 215m N av Steinbitneset 5 W 62,3 - 210,9 Til 143m N av land ved Furevik. 6 R 210,9 - 219,1 Til inn på landet ved Kysnes.
143900 117	Hardangerfjorden Ljonestangen Hissfjorden	60 14.6182 006 09.3508	Oc WRG 6s	4,7	Lyktehus på underbygning 5,0	3,1 3,1 4,1	1 G 201,8 - 211,0 Fra inn på landet ved Tangen til 167m SØ av Straumsteinen. 2 W 211,0 - 227,7 Til 256m N av Sætveitneset. 3 R 227,7 - 236,1 Til N av Belsneset. 4 G 236,1 - 38,9 Til 235m NV av Grotneset. 5 W 38,9 - 51,9 Til 974m NV av Grotneset. 6 R 51,9 - 58,6 Til inn på land ved Vikingenes.
144000 117	Hardangerfjorden Jonanes Samlafjorden	60 17.6330 006 13.3417	Oc (2) WRG 8s	8,0	Lyktehus på underbygning 8,0	6 6 7,5	1 R 347,3 - 355,0 Fra inn mot Sætveitneset til 159 m V av Snauholmen. 2 G 355,0 - 18,4 Til klar V av Torsnes. 3 W 18,4 - 31,0 Til klar SØ av Ljonestangen. 4 R 31,0 - 105,5 Til mellom HIB'ene og innover Tørvikbygd ferjekai i Skutevik. 5 G 105,5 - 183,4 Til 276 m Ø av Aksneset. 6 W 183,4 - 218,9 Til klar NV av Samlaneset. 7 R 218,9 - 225,2 Til inn mot Jonaneset.
144078 117	Hardangerfjorden Jondalsøyri Jondalsøyri	60 16.5896 006 14.8987	Fast R lvs		HIB på stang	1,6	1 R 0,0 - 360,0 Rundtlysende

Fyrnr. Kartnr.	Område Navn Beliggenhet	Posisjon	Karakter	Lys høyde [m]	Beskrivelse Høyde over grunnen [m]	Lysvidde R G W	Sektor - farge - retning - beskrivelse				
144079 117	Hardangerfjorden Skutevik Hardangerfjorden	60 18.0645 006 10.4834	Fast G lvs	7,0	HIB på stang 11,0	1,1	1	G	0,0	- 360,0	Rundtlysende
144080 117	Hardangerfjorden Tørvikbygd Tørvikbygd	60 17.9912 006 10.3697	Fast R lvs	7,0	HIB på stang 10,0	1	R	0,0	- 360,0	Rundtlysende	
144085 117	Hardangerfjorden Sandvenholmen Innseiling Norheimsund	60 21.8472 006 09.5100	Fast G lvs	7,0	HIB på stang 10,0	2,4	1	G	0,0	- 360,0	Rundtlysende
144290 117	Hardangerfjorden Kvamsøy SØ side Kvamsøy	60 21.7394 006 16.9394	FI R 3s	8,5	Lanterne på stang 8,0	5	1	R	0,0	- 360,0	Rundtlysende
144291 117	Hardangerfjorden Samlaneset På Samlaneset	60 22.2276 006 21.1665	FI G 3s	8,5	Lanterne på stang 8,0	5,6	1	G	0,0	- 360,0	Rundtlysende
144400 118	Hardangerfjorden Håstabbenes Granvinsfjorden	60 27.5309 006 36.1707	Oc (2) WRG 8s	11,0	Lyktehus på underbygning 6,0	8,38 7,96 10,81	1	R	224,8	- 230,3	Fra inn på land ved Sauaneset til 195m SØ av Sauaneset og 282m NV av Kjerringstø
							2	G	230,3	- 310,5	Til 193m SV av land v/Eikenes.
							3	W	310,5	- 325,9	Til 204m NØ av Troneset.
							4	R	325,9	- 344,5	Til 58m NØ av Tingnesflui jernstang.
							5	G	344,5	- 46,2	Til 189m NV av Steinkrossen.
							6	W	46,2	- 64,7	Til klarTveitaneset og 1029m SØ av Urdaneset
							7	R	64,7	- 74,7	Til inn på land ved Beggevik
144517 118	Hardangerfjorden Tingnesflua På Tingnesflua	60 25.5698 006 37.2030	Fast G lvs	7,0	HIB på stang 10,5	2,4	1	G	0,0	- 360,0	Rundtlysende
144521 118	Hardangerfjorden Skallen Kinsarvik	60 22.6193 006 43.0822	Fast G lvs	5,0	HIB på stang 0,0	2,9		G	0,0	- 360,0	
144600 118	Hardangerfjorden Slåttenes Slåttenes	60 25.8421 006 42.0252	Oc WRG 6s	8,6	Lyktehus 3,0	8,72 8,29 11,19	1	G	209,0	- 230,1	Fra inn på Vikaneset til 147m SØ av neset ved Villaviki.
							2	W	230,1	- 235,9	Til 201m NV av Gangstø.
							3	R	235,9	- 354,5	Til 149m V av Kyrkjeneset.
							4	G	354,5	- 15,2	Til 220m Ø av Ernes
							5	W	15,2	- 27,7	Til 171m Ø av Trones
							6	R	27,7	- 85,3	Til inn på Eikenes
144623 118	Eidfjord Eidfjord Hardangerfjorden	60 28.2228 007 04.1375	Fast G lvs	8,0	HIB på stang	1,5	1	G	0,0	- 360,0	Rundtlysende
144800 118	Sørfjorden Børvenes Børvenes	60 16.8496 006 37.1073	Oc (2) WRG 8s	4,5	Lyktehus 3,0	4,64 4,33 6,51	1	G	7,4	- 13,9	Fra inn mot Skutenes til 405m V av Tednenes.
							2	W	13,9	- 194,8	Til 248m V av Ernes.
							3	R	194,8	- 201,3	Til inn på Rosstadneset
145000 118	Hardangerfjorden Tednenes Sørfjorden	60 10.2634 006 34.2860	Oc R 6s	10,5	Lanterne på stang	2,6	1	R	0,0	- 360,0	Rundtlysende.

Fyrnr. Kartnr.	Område Navn Beliggenhet	Posisjon	Karakter	Lys høyde [m]	Beskrivelse Høyde over grunnen [m]	Lysvidde R G W	Sektor - farge - retning - beskrivelse
145100 118	Sørfjorden Mulen Sørfjorden	60 06.6605 006 32.3231	Iso WRG 6s	12,0	Lyktehus 7,0	3 3 4	1 G 171,9 - 190,0 Fra inn på Fureneset til 136m Ø av Klumpen 2 W 190,0 - 193,5 Til 179m V av Termenes og klar Kvalnes 3 R 193,5 - 269,8 Til S av Tyssedal 4 G 269,8 - 351,4 Til 111m V av Byrkjenes 5 W 351,4 - 355,3 Til 124m Ø av Eitrheimsneset 6 R 355,3 - 10,8 Til inn på Eitrheimsneset.
145194 22	Tysnes Nedrevågsflua Nedrevågen	59 58.5457 005 40.4206	Iso R 2s		HIB på stang	2,4	1 R 0,0 - 360,0 Rundtlysende
145200 22	Hardangerfjorden Hamarhaugfluene Lukksund S-ende	60 00.1217 005 43.4844	Oc (2) WRG 8s	5,0	Lyktehus på stativ 9,3	5,5 5,5 6,9	1 G 285,3 - 291,0 Fra inn mot Hamarhaug til 216m S av Hamarhaugodden 2 W 291,0 - 302,8 Til 182m NØ av Nordøy 3 R 302,8 - 317,9 Inn på Nordøy 4 G 317,9 - 336,9 Til 153m SV av Arholmen lanterne 5 W 336,9 - 353,6 Til 265m Ø av Tangeflu båke 6 R 353,6 - 4,4 Til 356m Ø av Fjæreflu varde 7 G 4,4 - 16,4 Til 453m V av Fjæreflu varde 8 W 16,4 - 38,9 Til 251m Ø av Nesaholmen 9 R 38,9 - 153,2 Til 110m NØ av stang ved Nymark 10 G 153,2 - 167,7 Til 85m Ø av Saltkjelen HIB 11 W 167,7 - 168,7 Til 138m V av Akslaneset HIB 12 R 168,7 - 188,5 Til inn på Gjerdsheimholmane.
145201 22	Onarheimfjorden Store Arholmen	59 58.6737 005 44.8874	Q G	9,5	Lanterne på stang	3,8	G 0,0 - 360,0
145202 22	Hardangerfjorden Sandsøya, N Lukksund	60 00.3343 005 42.8787	Q R	5,8	Lanterne på stang	1,6	R 0,0 - 360,0
145204 22	Hardangerfjorden Vikaneflu Lukksund	60 01.4054 005 42.7688	Iso R 4s	5,5	HIB på stang	1,7	1 R 0,0 - 360,0 Rundtlysende
145205 22	Hardangerfjorden Akslaneset Lukksund	60 01.8619 005 42.9316	Fast G lys	8,5	HIB på stang	4	1 G 0,0 - 360,0 Rundtlysende
145206 22	Hardangerfjorden Saltkjelen Lukksund	60 01.8110 005 42.6488	Fast R lvs	7,9	HIB på stang	4	R 0,0 - 360,0
145400 22	Hardangerfjorden Søra Lukksundet Moseknappen	60 02.3522 005 42.5771	Iso WRG 2s	10,3	Lyktehus 3,0	3,2 2,9 4,7	1 G 337,0 - 349,8 Fra Ø av Skottholmen til 80m V av Hammarhaugflu lykt 2 W 349,8 - 353,3 Til 150m Ø av Sandsøya og 29m Ø av Vikanesflu LA 3 R 353,3 - 177,9 Til inn mot Moseknappen
145600 22	Hardangerfjorden Nordra Lukksundet Vesletorva	60 03.1715 005 42.3188	Iso WRG 4s	5,6	Lyktehus 3,0	3,3 3 4,8	1 G 176,4 - 177,7 Fra land nord for lykta til 283m Ø av Korsneset 2 W 177,7 - 187,0 Til 343m V av Neset 3 R 187,0 - 14,1 Til innover land sør for lykta og vest av Lukksundet

Fyrnr. Kartnr.	Område Navn Beliggenhet	Posisjon	Karakter	Lys høyde [m]	Beskrivelse Høyde over grunnen [m]	Lysvidde R G W	Sektor - farge - retning - beskrivelse				
145800 22	Hardangerfjorden Bergsvågklubben Lukksund	60 03.0552 005 42.3987	Q G	9,4	Lanterne på stang 3,9	2,3	1	G	0,0	- 360,0	Rundtlysende.
146000 22	Fusafjorden Hattvikneset Fusafjorden	60 12.6068 005 32.7404	Fast R lvs	9,1	HIB på stang 5,5	3,5	1	R	0,0	- 360,0	Rundtlysende
146001 22	Fusafjorden Hattvik Hattvika	60 12.6862 005 32.5430	Fast G lvs	9,6	HIB på stang 5,5	3,1	1	G	0,0	- 360,0	Rundtlysende
146200 22	Fusafjorden Venjaneset Venjaneset	60 12.3627 005 35.5316	Oc WRG 6s	10,6	Lyktheus på søyle 6,0	7,3 7,3 8,3	1	G	5,1	- 17,5	Fra inn på Høganeset til klar V av 3 m grunnen og 281m V av Skåtaholmen
							2	W	17,5	- 44,1	Til 248m SØ av Bjørnatrynet
							3	R	44,1	- 52,5	Til klar S av sørligste Sandholmene
							4	G	52,5	- 60,8	Til 131m NV av Sandholmflua stang
							5	W	60,8	- 65,5	Til 126m SSØ av Langhamarneset
							6	R	65,5	- 102,1	Til 96m N av Hattvikneset
							7	G	102,1	- 170,0	Til 133m Ø av neset Rødsteinen
							8	W	170,0	- 173,5	Til 119m V av Hovdaneset
							9	R	173,5	- 178,6	Til klar V av Langskjeret stang
							10	G	178,6	- 199,9	Til klar Ø av skvalpeskjæret ved Kollevika
							11	W	199,9	- 204,2	Til 122m VNV av Sjonaneset
							12	R	204,2	- 208,6	Til innover Altaneset
							13	G	208,6	- 214,5	Til 230m SØ av Altaneset
							14	W	214,5	- 231,9	Til 214m NV av Gjerdavikflua stang
							15	R	231,9	- 246,8	Til inn mot Gjerdavik.
146203 22	Fusafjorden Klemetsholmen Ø av Venjaneset ferjekai	60 12.3662 005 35.9064	Iso G 2s	6,0	HIB på stang 8,5	1,5	1	G	0,0	- 360,0	Rundtlysende
146300 22	Fusafjorden Kvålsneset Eikelandsfj.	60 13.9089 005 41.1208	Iso G 4s	6,9	Lanterne på stang 0,0	1,8	1	G	0,0	- 360,0	Lanterne rundtlysende grønn
146500 22	Fusafjorden Ådlandsholmen Ådlandsfj.	60 15.9438 005 39.3346	FI W 3s	10,7	Lanterne på stang 4,7	5	1	W	0,0	- 360,0	Rundtlysende
146700 22	Samnangerfjorden Hovdaneset	60 15.1666 005 35.0439	FI G 3s	17,5	Lanterne på stang 5,0	3,6	1	G	0,0	- 360,0	Rundtlysende.
146800 22	Samnangerfjorden Ospenes	60 17.2354 005 36.8909	Iso R 4s	6,9	Lanterne på stang 7,0	1,8	1	R	0,0	- 360,0	Lanterne rundtlysende rød
146900 22	Samnangerfjorden Utskott På Utskot kai	60 20.1474 005 39.3572	Fast G lvs	10,4	Lanterne på stang 8,4	2,1	1	G	0,0	- 360,0	Rundtlysende.

Fyrnr. Kartnr.	Område Navn Beliggenhet	Posisjon	Karakter	Lys høyde [m]	Beskrivelse Høyde over grunnen [m]	Lysvidde R G W	Sektor - farge - retning - beskrivelse
147000 22	Samnangerfjorden Oldervik Lialandet	60 22.2237 005 41.0060	Oc WRG 6s	9,1	Lyktehus 3,2	4,9 4,9 5,8	1 G 246,2 - 253,2 Fra inn på Straumneset til 78m S av Straumneset
							2 W 253,2 - 258,4 Til klar N av Furøyi
							3 R 258,4 - 265,0 Til 86m N av Gaupholmen
							4 G 265,0 - 3,9 Til klar V av Knarrdalsnes
							5 W 3,9 - 15,6 Til klar Ø av landet ved Brattli
							6 R 15,6 - 22,0 Til inn på landet ved Li.
147400 22	Bjørnafjorden Malkenes Jektaneset	60 04.7742 005 41.1531	Oc (2) WRG 8s	5,2	Lyktehus 3,0	7,1 7,1 8,6	1 G 98,8 - 106,6 Fra inn på Malkenes til klar N av Seiafluene
							2 W 106,6 - 139,6 Til klar SV av Hatlemnet
							3 R 140,2 - 183,4 Til 132m Ø av Lauvholmen.
							3 R 139,6 - 157,3 Inn på Salbuvika
							4 G 157,3 - 183,7 Til klar Ø av Lauvholmen
							4 W 183,4 - 188,9 Til klar V av 4,3m grunnen og 318m V av Mjånestangen.
							5 W 183,7 - 188,7 Til klar V av 4.3m grunnen og klar V av Mjånestangen
							6 R 188,7 - 207,0 Til 196m NV av Lyngneset
							7 G 207,0 - 236,9 Til inn mot Andaneset
8 W 236,9 - 284,2 Til 385m N av Korsneset							
9 R 284,2 - 294,2 Til inn på Jektaneset							
147500 22	Bjørnafjorden Prestaskjeret Tysnes	60 03.2486 005 31.8705	Oc (3) WRG 10s	6,0	Lyktehus på underbygning 6,0	3,4 3,4 4,1	1 G 354,5 - 16,0 Fra klar V av Tysnes til klar V av stang i havnen
							2 W 16,0 - 22,0 Til klar Ø av ytterst på fergekaien
							3 R 22,0 - 65,1 Inn på land N av Våge
							4 G 65,1 - 100,5 Til klar N av Gjeslingane
							5 R 100,5 - 106,6 Til klar S av 5,2m grunnen N av Gjeslingane
							6 G 106,6 - 114,1 Til klar N av 5,2m grunnen N av Gjeslingane
							7 W 114,1 - 119,9 Til 63m SV av stang SV av Helgestein
							8 R 119,9 - 135,0 Til innover Helgesteinen
							9 G 135,0 - 149,9 Til klar NØ av Helgesteinsflua stang
							10 W 149,9 - 153,9 Til 201m SV av Lyngøya
							11 R 153,9 - 170,1 Til innover Vesøyane
							12 G 170,1 - 188,9 Til 238m Ø av Flataskjeret
							13 W 188,9 - 191,8 Til 77m V av Storeflua stang
							14 R 191,8 - 196,0 Til innover grunnene ved Storeflua
							15 G 196,0 - 203,0 Til 93m SØ av Fjæreflu stang
							16 W 203,0 - 205,7 Til 80m NV av Godøyskautet
							17 R 205,7 - 219,9 Til innover Ratholmen.
147534 22	Bjørnafjorden Helgesteinflua, NV	60 03.5240 005 31.0896	Fast R lvs	7,0	HIB på stang	2,2	R 0,0 - 360,0
147535 22	Bjørnafjorden Gjeslingene	60 03.2718 005 31.2168	Fast G lvs	8,0	HIB på stang 4,0	2,2	G 0,0 - 360,0
147654 22	Os Os bølgebryter vest Bølgebryter i innseilingen	60 10.8168 005 28.2799	Iso R 4s		HIB på stativ	1,2	1 R 0,0 - 360,0 Rundtlysende
147655 22	Os Os bølgebryter øst Bølgebryter i innseilingen	60 10.8216 005 28.3161	Iso G 4s	3,0	HIB på stativ	1,5	1 G 0,0 - 360,0 Rundtlysende

Fyrnr. Kartnr.	Område Navn Beliggenhet	Posisjon	Karakter	Lys høyde [m]	Beskrivelse Høyde over grunnen [m]	Lysvidde R G W	Sektor - farge - retning - beskrivelse				
147902 20	Langenuen Sponaholmen	59 46.4965 005 31.2048	Iso R 2s	5,8	HIB på stang 0,0	2,3	1	R	0,0	- 360,0	Rundtlysende rød.
147903 20	Langenuen Ytstøy	59 46.6220 005 32.1075	Iso G 2s	11,3	HIB på stang	2,3		G	0,0	- 360,0	
147904 20	Langenuen Skottaflu På molohodet	59 46.8291 005 30.5881	Fast R lys	5,4	HIB på stang 0,0	2,3	1	R	0,0	- 360,0	Rundtlysende rød.
148000 20	Langenuen Leirvik Øst for Leirvik, Langenuen	59 46.7562 005 32.5124	Oc WRG 6s	14,0	Lyktehus 3,0	4 4 5,2	1	G	179,6	- 181,9	Fra inn på Valøyodden til 512m Ø av Store Grovaholmen
							2	W	181,9	- 189,5	Til 300m V av Leirflu stang
							3	R	189,5	- 205,1	Inn mot Grønevika
							4	G	205,1	- 216,3	Til 281m SØ av StoreTveitøy
							5	W	216,3	- 220,9	Til 285m NV av Aaskesholmen lanterne
							6	R	220,9	- 230,7	Til 199m NV av Hardinganeset
							7	G	230,7	- 269,7	Til klar S av Hille
							8	W	269,7	- 38,7	Til 277m SØ av Eldøyane
							9	R	38,7	- 43,4	Til inn på Eldøyane.
148010 20	Hystadflu	59 47.0814 005 32.6881	Fast R lys	6,6	HIB på stang	2,3		R	0,0	- 360,0	
1481P 20	På molo Tyneset Langenuen	59 47.8795 005 32.3132	Fast R lys	0,0	0,0			R	0,0	- 360,0	
148206 20	Langenuen Leirvik hamn S av Husøy	59 46.9039 005 31.4672	Iso W 2s	6,0	HIB på stang 9,0	2,7	1	W	0,0	- 360,0	Rundtlysende
148207 20	Langenuen Lyrasundet N av Midtøy	59 46.9462 005 32.2802	Iso G 2s	6,2	HIB på stang 10,4	2,2	1	G	0,0	- 360,0	Rundtlysende
148208 20	Langenuen Valøypnten S av Valøy	59 46.9776 005 32.4152	Iso R 2s	6,0	HIB på stang 9,0	2,2	1	R	0,0	- 360,0	Rundtlysende
148500 20	Langenuen Grovaholmen Stord Ø side	59 50.5019 005 32.1764	Oc (2) WRG 8s	8,0	Lyktehus 3,0	7,3 7,3 8,8	1	G	165,8	- 175,6	Fra inn på land nord for lykta til 120m Ø av Træneset
							2	W	175,6	- 190,4	Til 158m V av Fjæreflu varde
							3	R	190,4	- 268,3	Inn på Skarvene
							4	G	268,3	- 320,5	Til 102m SV av Hughamaren
							5	W	320,5	- 324,3	Til klar NØ av Hilleskjærene
							6	R	324,3	- 332,8	Til klar SV av 4m grunne vest av Hille og klar SV av Hille
							7	G	332,8	- 334,5	Til klar SV av 4m grunne vest av Hille og klar SV av Hille
							8	W	334,5	- 354,2	Til 137m Ø av Hystadflu HIB
							9	R	354,2	- 10,5	Til inn på Kvermaneset.

Fyrnr. Kartnr.	Område Navn Beliggenhet	Posisjon	Karakter	Lys høyde [m]	Beskrivelse Høyde over grunnen [m]	Lysvidde R G W	Sektor - farge - retning - beskrivelse
148631 20	Langenuen Fjæreflu	59 52.5961 005 33.1252	VQ (9) W 10s	8,0	Lanterne på stang 9,0	 4,5	1 W 0,0 - 360,0 Rundtlysende
148640 20	Langenuen Huglavik Bømlo	59 52.3147 005 33.9828	Fast R lvs	8,1	HIB på stang 10,0	 2,9	1 R 0,0 - 360,0 Rundtlysende
148641 20	Langenuen Storholmen Bømlo	59 52.3947 005 33.8406	Iso G 4s	7,0	HIB på stang 10,0	 2,9	1 G 0,0 - 360,0 Rundtlysende
148643 20	Langenuen Huglaneset Bømlo	59 52.1957 005 33.8752	Fast G lvs	7,2	HIB på stang 10,0	 2,9	1 G 0,0 - 360,0 Rundtlysende
148700 20	Langenuen Skor Tysnesøy SV're side	59 54.4916 005 31.6535	Oc WRG 6s	12,0	Lyktehus 3,0	 7,5 7,5 9,1	1 G 336,1 - 347,5 Fra inn på Grovaneset til 161m V av Håmannaneset 2 W 347,5 - 355,0 Til klar Ø av Grovholmen 3 R 355,0 - 15,2 Til inn mot Klubben 4 G 15,2 - 129,3 Til 112m NØ av Storeklubben 5 W 129,3 - 138,2 Til klar SV av Straumsneset 6 R 138,2 - 155,9 Til 80m Ø av Storholmen 7 G 155,9 - 157,0 Til 147m Ø av Storholmen, fjellet danner grensen.
148711 20	Hardangerfjorden Kråka Huglo E	59 51.9152 005 37.4075	Q G	6,0	Lanterne på stang	 3,8	G 0,0 - 360,0
148712 20	Hardangerfjorden Seldalsneset Laukhammarsundet	59 52.2245 005 36.4076	Fast R lvs	7,0	HIB på stang 0,0	 3,7	1 R 0,0 - 360,0 Rundtlysende
148713 20	Laukhammarsundet Laukhammarsundet, Ø Kjerringreva	59 52.5689 005 36.0266	Fast G lys	7,0	HIB på stang 6,0	 3,6	1 G 0,0 - 360,0 Rundtlysende
148714 20	Hardangerfjorden Laukhammarsundet, V N på Huglo	59 52.5736 005 35.7177	Fast R lvs	7,0	HIB på stang 0,0	 3,6	1 R 0,0 - 360,0 Rundtlysende
148715 20	Hardangerfjorden Paddeborgsneset SV på Skorpo	59 53.0659 005 35.0690	Fast G lys	7,0	HIB på stang 0,0	 3,6	1 G 0,0 - 360,0 Rundtlysende
148716 20	Langenuen Storeflu Skorpo	59 53.2377 005 34.3724	Q W	4,7	Lanterne på stang	 3,6	W 0,0 - 360,0
148717 20	Langenuen Bakkaneset S på Tysnesøya	59 53.2710 005 33.5484	Fast G lys	6,5	HIB på stang 10,0	 2,9	1 G 0,0 - 360,0 Rundtlysende
148719 20	Langenuen Storvågen S på Tysnesøya	59 53.2499 005 33.2363	Iso W 4s	5,8	HIB på stang 10,0	 3	1 W 0,0 - 360,0 Rundtlysende

Fyrnr. Kartnr.	Område Navn Beliggenhet	Posisjon	Karakter	Lys høyde [m]	Beskrivelse Høyde over grunnen [m]	Lysvidde R G W	Sektor - farge - retning - beskrivelse				
148720 20	Langnuen Jektevik, S Stord Øst	59 53.1312 005 31.4263	Fast R lvs	10,8	HIB på stang 5,5	2,9 3,3 4,7	1	R	0,0	- 360,0	Rundtlysende
148721 20	Langnuen Storneset	59 53.2506 005 32.9621	Q G	7,7	Lanterne på stang 6,5	3,3 4,7 6,1	1	G	0,0	- 360,0	Rundtlysende grønn
148722 20	Langnuen Jektevik Stord Øst	59 53.2414 005 31.2167	Fast R lvs	9,1	HIB på stang 5,5	2,9 4,3 5,7	1	R	0,0	- 360,0	Rundtlysende
148724 20	Langnuen Jektvik, N Stord Øst	59 53.3628 005 31.1881	Fast R lvs	11,2	HIB på stang 5,5	2,9 4,3 5,7	1	R	0,0	- 360,0	Rundtlysende
149000 21	Langnuen Landrøpynten Tysnesøy V side	59 58.7501 005 23.0141	Iso WRG 6s	17,0	Lyktehus 3,0	6,9 6,9 7,9	1	G	305,0	- 310,9	Fra inn på landet S for lykta til 134m SV av Straumsneset
							2	W	310,9	- 318,2	Til klar Ø av Eideklubben
							3	R	318,2	- 341,3	Til 116m Ø av skjeret ved Engjavikneset og inn i Vistvika
							4	G	341,3	- 39,7	Til innover land ved Færøysund
							5	R	39,7	- 80,5	Til 151m N av skjær ved Færøya
							6	G	80,5	- 99,7	Til 176m N av nordre Raudholmen
							7	W	99,7	- 138,2	Til 157m SV av landet ved Bårdsund
							8	R	138,2	- 141,0	Til innover land N av lykta.
149100 21	Langnuen Raudholmene, NV På Raudholmene NV side	59 58.9343 005 19.5820	Fast R lvs	9,0	HIB på stang 5,5	2,9 4,3 5,7	1	R	0,0	- 360,0	Rundtlysende
149101 21	Langnuen Austreneset På Austrenesets NØ side	59 58.8972 005 19.2036	Fast G lvs	10,5	HIB på stang 5,5	2,9 4,3 5,7	1	G	0,0	- 360,0	Rundtlysende
149102 21	Langnuen Raudholmene, S På Raudholmene S side	59 58.8064 005 19.8382	Fast R lvs	7,0	HIB på stang 5,5	2,9 4,3 5,7	1	R	0,0	- 360,0	Rundtlysende
149103 21	Langnuen Stokken Nord for Stokken	59 58.7392 005 19.4986	Fast G lvs	7,5	HIB på stang 6,5	2,9 4,3 5,7	1	G	0,0	- 360,0	Rundtlysende
149105 21	Langnuen Raudholmene SØ På Raudholmene sørøstre side	59 58.8119 005 19.9430	Fast G lvs	7,0	HIB på stang 5,5	2,9 4,3 5,7	1	G	0,0	- 360,0	Rundtlysende
149106 21	Langnuen Sandvikvåg, Ø Færøyosen	59 58.2614 005 20.1131	Iso R 2s	8,8	HIB på stang 0,0	1,9 3,3 4,7	1	R	0,0	- 360,0	Rundtlysende
149107 21	Langnuen Sandvikvåg, V Færøyosen	59 58.2481 005 20.0434	Iso G 2s	8,7	HIB på stang 0,0	1,9 3,3 4,7	1	G	0,0	- 360,0	Rundtlysende grønn.

Fyrnr. Kartnr.	Område Navn Beliggenhet	Posisjon	Karakter	Lys høyde [m]	Beskrivelse Høyde over grunnen [m]	Lysvidde R G W	Sektor - farge - retning - beskrivelse
149108 21	Fitjar Sandvikvåg, SØ Sandvikvåg	59 58.2346 005 20.1125	Fast R lvs	8,7	HIB på stang	2,1 2,1 2,1	1 R 0,0 - 360,0 Rundtlysende
149109 21	Sandvikvåg, SV	59 58.2335 005 20.0451	Fast G lvs	9,0	HIB på stang	2,1 2,1 2,1	1 G 0,0 - 360,0 Rundtlysende
149110 21	Langenuen Sandvikvåg nedre Kaien Sandvikvåg	59 58.1021 005 20.0615	Fast R lvs	9,5	Lanterne på stativ 0,0	4,4 4,4 4,4	1 R 179,0 - 185,0 Overrett med: 149112 Retning: 182,4 Beskrivelse: Linje midt i innseilingen og 173m Ø av Raudholmane
149112 21	Langenuen Sandvikvåg øvre Fjellskjering langs vei	59 58.0692 005 20.0588	Fast R lvs	12,5	Lanterne på stang 0,0	4,4 4,4 4,4	1 R 179,0 - 185,0 Overrett med: 149110 Retning: 182,4 Beskrivelse: Linje midt i innseilingen og 173m Ø av Raudholmane
149200 21	Langenuen Rommelines Reksterens V side	60 01.3187 005 20.4131	Oc (2) WRG 8s	11,0	Lyktehus 3,0	7,3 7,3 8,8	1 G 333,4 - 341,6 Fra inn på landet ved Flygansværsvågen til 132m V av SV Reksteren 2 W 341,6 - 43,2 Til 206m SØ av Blænesøy 3 R 43,2 - 106,9 Til innover land ved Kontrehamna 4 G 106,9 - 162,6 Til klar Ø av 8,5m grunnen og klar Ø av Ospøyskjæret 5 W 162,6 - 178,0 Til klar V av Neset 6 R 178,0 - 180,1 Til innpå Ersvikklubben
149314 21	Langenuen Husavik N av Åsholmane	60 00.9130 005 17.5656	Iso R 4s	6,8	HIB på stang 10,9	3,8 3,8 3,8	1 R 0,0 - 360,0 Rundtlysende
149500 21	Bjørnafjorden Røtingtangen Røtinga, Bjørnafjorden	60 07.8533 005 21.5359	Iso WRG 6s	14,2	Lyktehus 3,0	6,7 6,7 7,7	1 R 274,6 - 291,0 Fra innover Røtinga til klar S av Gulholmflua stang 2 G 291,0 - 6,4 Til klar V av Ersvikklubben 3 W 6,4 - 16,4 Til klar SØ av Brattaneset 4 R 16,4 - 61,2 Til innover Ospøya 5 G 61,2 - 79,1 Til innover Trolløyosen og godt klar nord om Ternholmen 6 W 79,1 - 85,0 Til innover Trolløyosen, klar S av stang S av Trolløykalven 7 R 85,0 - 103,3 Til klar N for Trolløysundet S lanterne 8 G 103,3 - 116,6 Til klar NØ for Kyrholmflua stang 9 W 116,6 - 121,6 Til godt klar SV for Alholmen 10 R 121,6 - 123,9 Til klar SV av Alholmen
149700 21	Haljem Bleikja Bleikja	60 08.3324 005 25.6479	Iso WRG 2s	5,4	Lyktehus på søyle med IB 7,4	2,8 2,8 3,4	1 R 172,9 - 302,7 Fra 33m V av ytterst på Haljem ferjekai til innover land ved Bjørnaåsen, deler av sektor i skjul 2 G 302,7 - 326,2 Til 81m SV av Bjørnaåsen S HIB 3 W 326,2 - 357,2 Til 59m Ø av Skjerholmen, N HIB 4 R 357,2 - 61,2 Til klar S av Halhjemsøya stang 5 G 61,2 - 170,8 Til 24m Ø av Innerøy HIB 6 W 170,8 - 172,9 Til førstnevnte grense.

Fyrnr. Kartnr.	Område Navn Beliggenhet	Posisjon	Karakter	Lys høyde [m]	Beskrivelse Høyde over grunnen [m]	Lysvidde R G W	Sektor - farge - retning - beskrivelse			
149720 21	Bjørnafjorden Skjerholmen	60 07.9621 005 25.5519	Iso R 2s	7,1	HIB på stang 0,0	4,4	R	0,0	- 360,0	
149722 21	Bjørnafjorden Skjerholmen, N	60 08.0795 005 25.6021	Fast R lvs	8,7	HIB på stang 0,0	4	1 R	0,0	- 360,0	Rundtlysende
149723 22	Bjørnafjorden Bjørnaåsen S S av Mjølkevika	60 08.0222 005 26.1675	Iso G 4s	10,0	HIB på stang 9,5	5	1 G	0,0	- 360,0	Rundtlysende
149725 21	Bjørnafjorden Bjørnaåsen Bjørnaåsen	60 08.2210 005 25.9994	Iso G 2s		HIB på stang	4,4	1 G	0,0	- 360,0	Rundtlysende
149726 21	Bjørnafjorden Bleikjebåen	60 08.3389 005 25.8040		5,2	HIB på stang	1,8	R	0,0	- 360,0	
149727 21	Bjørnafjorden Haljemsosen Haljem	60 08.4769 005 25.7548		7,4	HIB på stang	1,8	G	0,0	- 360,0	
149728 21	Bjørnafjorden Haljemøy	60 08.5053 005 25.5393	Fast R lvs	5,7	HIB på stang 0,0	1,8	1 R	0,0	- 360,0	Rundtlysende.
149729 21	Bjørnafjorden Naustvågen Haljem	60 08.6445 005 25.6733	Fast G lvs	5,7	HIB på stang	1,8	G	0,0	- 360,0	
149730 21	Bjørnafjorden Innerøy	60 08.6840 005 25.5062		7,5	HIB på stang 0,0	1,8	R	0,0	- 360,0	
149732 21	Bjørnafjorden Innerøyskjeret	60 08.7674 005 25.5036		7,0	HIB på stang 0,0	1,8	R	0,0	- 360,0	
149734 21	Bjørnafjorden Haljemsjøen Haljem	60 08.8028 005 25.5283		6,6	HIB på stang	1,8	R	0,0	- 360,0	
149900 21	Bjørnafjorden Little Laugarøy På Little Laugarøy	60 08.9949 005 14.9399	Iso WRG 6s	16,0	Lyktehus på underbygning 5,0	5,7 5,7 6,7	1 G 2 W 3 R 4 G 5 W 6 R 7 G 8 W 9 R	122,5 - 140,6 140,6 - 176,1 176,1 - 189,3 189,3 - 202,3 202,3 - 211,0 211,0 - 248,0 248,0 - 291,5 291,5 - 335,2 335,2 - 345,7	- 140,6 - 176,1 - 189,3 - 202,3 - 211,0 - 248,0 - 291,5 - 335,2 - 345,7	Fra inn over Tagholmen til godt klar NØ av Kyrholmen Til klar V av Korsen Til innover land Ø for Galten og Galtaflua Til klar SØ av Rishavnholmen lanterne Til klar NV av Store Havreholmen og Aumaskjeret Til midt mellom Teistaneset og Storeknappen. Opplevs mørk første del fra hvit sektor Til klar SV av Røtingtangen lykt Til klar Ø av Ospøyskjeret Til inn over Trollsøya

Fyrnr. Kartnr.	Område Navn Beliggenhet	Posisjon	Karakter	Lys høyde [m]	Beskrivelse Høyde over grunnen [m]	Lysvidde R G W	Sektor - farge - retning - beskrivelse				
149992 21	Bårdsundet Sundatåa Sundatåa	59 59.5001 005 22.4180	Iso R 2s	6,0	HIB på stang 11,0	2,8 2,8 2,8	1	R	0,0	- 360,0	Rundtlysende
149993 21	Bårdsundet Hamnavikneset Hamnavikneset	59 59.7090 005 22.8071	Iso G 2s	6,0	HIB på stang	2,7 2,7 2,7	1	G	0,0	- 360,0	Rundtlysende
150001 21	Bårdsund Sundeholmen	59 59.8993 005 22.9871	Q R	4,5	Lanterne på stang 0,0	2,3 2,3 2,3	1	R	0,0	- 360,0	Rundtlysende.
150100 21	Bårdsund Lassabåen Lassaboen	60 00.0661 005 23.4980	Q G	3,7	Lanterne på stang 0,0	2,3 2,3 2,3	1	G	0,0	- 360,0	Rundtlysende
150200 21	Bårdsund Leidasund S av Seiaholmane	60 00.2523 005 24.7675	Q R	5,4	Lanterne på stang 3,6	2,3 2,3 2,3	1	R	0,0	- 360,0	Rundtlysende.
150300 21	Bårdsund Rundebleike SØ av Rundebleike	60 00.3909 005 25.4774	FI R 3s	4,1	Lanterne på stang 0,0	2,4 2,4 2,4	1	R	0,0	- 360,0	Rundtlysende.
150400 22	Bårdsund Hovanes Hovaneset	60 00.7800 005 26.2655	FI W 3s	8,5	Lanterne på stang 5,5	3,6 3,6 3,6	1	W	0,0	- 360,0	Rundtlysende
150407 19	Bømlo Røyksundkanalen Ø-innløp S Røyksundkanalen	59 43.4645 005 20.9990	Iso G 2s	3,5	HIB på stang 5,5	2,7 2,7 2,7					
150408 19	Bømlo Røyksundkanalen Ø-innløp N Røyksundkanalen	59 43.4681 005 20.9873	Iso R 2s	3,5	HIB på stang 4,5	2,8 2,8 2,8					
150500 19	Stokksund Brunsholmen Brunsholmen	59 44.2373 005 22.9243	Q G	9,1	Lanterne på stang	2,6 2,6 2,6	1	G	0,0	- 360,0	Rundtlysende
150501 19	Stokksundet Tjøregrovneset Sagvågen	59 46.4117 005 22.8844	Fast R lys	4,2	Lanterne på stang 7,2	2,3 2,3 2,3	1	R	0,0	- 360,0	Rundtlysende
150506 19	Stokksund Gassasundet S av Litla Risøya	59 44.0545 005 21.0630	Q R	4,6	Lanterne på stang	2,3 2,3 2,3	1	R	0,0	- 360,0	Rundtlysende
150600 19	Stokksund Stokkbleikjene NV på holme	59 47.0887 005 20.0730	Iso WRG 4s	8,5	Lyktehus på varde 7,0	6,3 6,3 7,3	1 2 3 4 5 6	G W R G W R	322,7 334,2 335,6 135,4 151,6 151,6	- 334,2 - 335,6 - 135,4 - 151,6 - 160,2 - 167,1	Fra klar V av Bleikja til klar V av Brunsholmen Til klar Ø av Spysøya og klar Ø av Austnes Til midt i Hamnasundet SV av Folderøyholmen Til klar NØ av Flatøya Til godt klar V av Koløyflui stang Til inn mot Selevikneset

Fyrnr. Kartnr.	Område Navn Beliggenhet	Posisjon	Karakter	Lys høyde [m]	Beskrivelse Høyde over grunnen [m]	Lysvidde R G W	Sektor - farge - retning - beskrivelse
150601 19	Siggjarvåg Siggjarvåg, SØ Rennas S side	59 46.0325 005 19.3001	Fast R lvs	4,0	Lanterne på stang 0,0	1,4 1,4 1,4	1 R 0,0 - 360,0 Rundtlysende.
150602 19	Siggjarvåg Siggjarvåg, SV Rennas S side	59 46.0070 005 19.2336	Fast R lvs	4,0	Lanterne på stang 0,0	1,4 1,4 1,4	1 R 0,0 - 360,0 Rundtlysende.
150603 19	Siggjarvåg Siggjarvåg, NV Rennas N side	59 46.0284 005 19.2371	Fast G lvs	4,0	Lanterne på stang 0,0	1,5 1,5 1,5	1 G 0,0 - 360,0 Rundtlysende.
150604 19	Siggjarvåg Siggjarvåg, NØ Rennas N side	59 46.0509 005 19.3028	Fast G lvs	4,0	Lanterne på stang 0,0	1,5 1,5 1,5	1 G 0,0 - 360,0 Rundtlysende.
150638 19	Stokksundet Folderøyholmen NØ av Folderøyholmen	59 48.0738 005 18.8486	Q R	5,0	Lanterne på stang	4,2 4,2 4,2	R 0,0 - 360,0
150639 19	Stokksundet Flatøya Sydspissen av Flatøya	59 48.8370 005 17.8672	Q G	10,0	Lanterne på stang	3,5 3,5 3,5	G 0,0 - 360,0
150640 19	Stokksundet Tangane	59 48.7282 005 17.2872	Q R	8,2	HIB på stang	3,1 3,1 3,1	R 0,0 - 360,0
150700 19	Stokksundet Osparøy Øyas V side	59 49.0569 005 17.0479	Iso WRG 2s	8,5	Lyktehus 5,8	4,4 4,4 5,6	1 G 305,9 - 310,3 Fra inn på Osparøy til 194m SV av Flatøya lanterne 2 W 310,3 - 315,4 Til 113m NØ av Folderøyholmen lanterne 3 R 315,4 - 328,2 Til inn i Hamnsundet og klar SV av Folderøyholmen 4 G 328,2 - 123,9 Til 49m NØ av Lyra lanterne 5 W 123,9 - 125,9 Til klar SV av sydspissen av Vedøy 6 R 125,9 - 140,1 Til innover Søre Vedøytangen 7 G 140,1 - 166,7 Til 81m Ø av Søre Klakksøyflu stang 8 W 166,7 - 170,0 Til 119 m V av Brømenholmen lanterne 9 R 170,0 - 172,2 Til innpå Osparøy.
150748 19	Stokksundet Veøy Sørenden av Veøy	59 49.2625 005 16.6606	Q R	7,0	HIB på stang	3,1 3,1 3,1	R 0,0 - 360,0
150751 19	Stokksund Brømenholmen	59 50.5048 005 16.7078	FI W 3s	17,9	Lanterne på stang	4,4 4,4 4,4	W 0,0 - 360,0
150800 19	Stokksund Lyra Holmens SØ side	59 49.3516 005 16.0911	Q R	6,5	Lanterne på stang 3,5	2,3 2,3 2,3	1 R 0,0 - 360,0 Rundtlysende.

Fyrnr. Kartnr.	Område Navn Beliggenhet	Posisjon	Karakter	Lys høyde [m]	Beskrivelse Høyde over grunnen [m]	Lysvidde R G W	Sektor - farge - retning - beskrivelse
151000 19	Stokksund Brømenholmflu Fluas S-ende	59 50.5706 005 16.0628	Oc WRG 6s	9,0	Lyktehus på stativ 12,0	5,4 5,4 6,8	1 G 138,7 - 147,0 Fra innover Orrøy til klar NØ av Knottholmen stang 2 W 147,0 - 150,0 Til klar SV av Krabbavikflu og klar SV av Slåtto HIB 3 R 150,0 - 192,5 Til klar NV av Tangableikja 4 G 192,5 - 206,0 Til 73m SØ av stang ved Tangableikja 5 W 206,0 - 208,9 Til 81m NV av Koløy 6 R 208,9 - 229,3 Til midt i seilløpet mellom stang S av Koløy og Dåseholmen 7 G 229,3 - 294,5 Til 90m SV av Brømenholmen 8 W 294,5 - 328,0 Til 100m NØ av Flatøy 9 R 328,0 - 350,9 Til inn på Klakksøy.
151153 19	Nyleid Krabbavikflu Bømlo	59 51.4231 005 15.2339	Q G	5,3	Lanterne på stang 11,2	4,2	1 G 0,0 - 360,0 Rundtlysende
151154 19	Nyleia Kvakholmen SØ Sørøst av Kvakholmen på 4,1 m grunne	59 52.5508 005 13.4077	Q R		HIB på stang	2,9	1 R 0,0 - 360,0 Rundtlysende
151155 19	Nyleia Slåtto	59 52.8083 005 13.5604	Q G	4,9	HIB på stang	3,2	1 G 0,0 - 360,0 Rundtlysende
151200 19	Nyleia Ringholmen Øyas Ø side	59 53.2295 005 12.9835	Oc (2) WRG 8s	2,8	Lyktehus 3,0	5,1 5,1 6,4	1 G 134,1 - 154,8 Fra inn på Tranøya til 29 m NØ av Tranøyklubben HIB 2 W 154,8 - 158,2 Til 48 m SV av Dalesteinen HIB 3 R 158,2 - 232,9 Til innover land Hatlevik 4 G 232,9 - 329,5 Til klar SV av Krabbavikflu lanterne 5 W 329,5 - 332,1 Til klar NØ av Austneset 6 R 332,1 - 340,9 Til klar Ø av Knottholmflu stang.
151357 19	Nyleia Vestre Vika	59 53.4847 005 12.9631	Fast G lvs	5,3	HIB på stang	3,5	G 0,0 - 360,0
151358 19	Nyleia Tranøyklubben	59 53.6212 005 12.5778	Fast R lvs	6,8	HIB på stang	3,5	R 0,0 - 360,0
151359 19	Nyleia Dalsteinen	59 53.8577 005 12.5436	Q G	6,8	Lanterne på stang	3,2	G 0,0 - 360,0
151400 19	Nyleia Eggøy Øyas Ø-pynt	59 55.4467 005 10.3957	Oc WRG 6s	7,5	Lyktehus 3,0	5,8 5,8 7,2	1 G 130,0 - 144,6 Fra inn på Eggøy til klar NØ av Eggholmskjæra båke 2 W 144,6 - 184,6 Til klar V av Sigleflu og klar V av Sigleodden 3 R 184,6 - 303,4 Til 102m SV av Arneholmen 4 G 303,4 - 326,8 Til 69m SV av Dalestein HIB 5 W 326,8 - 328,3 Til 48m NØ av Tranøyklubben HIB 6 R 328,3 - 339,0 Til inn på Torsdagsøy
151800 19	Engesundsleia Hjelmen Øyas SV pynt	59 53.1992 005 16.0513	Q G	6,3	Lanterne på stang 5,0	2,3	1 G 0,0 - 360,0 Rundtlysende

Fyrnr. Kartnr.	Område Navn Beliggenhet	Posisjon	Karakter	Lys høyde [m]	Beskrivelse Høyde over grunnen [m]	Lysvidde R G W	Sektor - farge - retning - beskrivelse				
151801 19	Engesundsleia Hyseholmskjær V av Hyseholmen	59 53.8588 005 15.8993	VQ G 0.5s	4,4	Lanterne på stang 0,0		1	G	0,0	- 360,0	Rundtlysende
151815 19	Fitjar Hellandstraumen NØ Hellandstraumen	59 53.1921 005 17.5862	Fast G lvs	6,0	HIB på stang		1	G	0,0	- 360,0	Rundtlysende
151816 19	Fitjar Hellandstraumen NV Hellandstraumen	59 53.1955 005 17.5571	Fast R lvs	6,0	HIB på stang		1	R	0,0	- 360,0	Rundtlysende
151822 19	Fitjar Dovane, nedre Hellandsfjorden	59 53.3958 005 17.6809	Fast R lvs	4,0	Lanterne på stang 0,0		1	R	12,5	- 18,5	
151824 19	Fitjar Dovane, øvre Hellandsfjorden	59 53.4017 005 17.6842	Fast R lvs	6,0	Lanterne på stang 11,0						
151900 19	Engesundsleia Gassatåa Bømlo	59 54.8292 005 15.7182	Iso R 4s	5,0	Lanterne på stang 9,0		1	R	0,0	- 360,0	Rundtlysende.
152300 19	Fonnosen Smedøy Smedasundets v side	59 55.3190 005 15.9873	Q R	6,5	Lanterne på stang 4,8		1	R	0,0	- 360,0	Rundtlysende.
152301 19	Fonnosen Smedaholmen Ø av Smedøya	59 55.3539 005 16.0426	Q G	4,0	Lanterne på stang 0,0		1	G	0,0	- 360,0	Rundtlysende.
152400 19	Fonnosen Osaskjer På varden	59 55.8078 005 16.2558	FI W 3s	7,0	Lanterne på varde 7,0		1	W	0,0	- 360,0	Rundtlysende
152401 19	Fonnosen Smedskjær Fonnosen	59 55.6454 005 16.5648	VQ G 0.5s	6,2	Lanterne på stang 7,4		1	G	0,0	- 360,0	Rundtlysende.
152500 19	Fonnosen Hattelekeflu Fitjarvika	59 55.2826 005 17.9451	Iso R 4s	5,0	Lanterne på stang 7,3		1	R	0,0	- 360,0	Rundtlysende.
152700 19	Fonnosen Magnetten Fitjarvika	59 55.2565 005 17.7273	Iso G 4s	5,5	Lanterne på stang 8,0		1	G	0,0	- 360,0	Rundtlysende.
152800 19	Fonnosen Manetene Fitjarvika	59 55.2984 005 17.6948	Q R	4,8	Lanterne på stang 0,0		1	R	0,0	- 360,0	Rundtlysende.
152900 19	Fonnosen Hegrenesflu Fitjarvika	59 55.2375 005 18.2507	Q G	5,0	Lanterne på stang		1	G	0,0	- 360,0	Rundtlysende.

Fyrnr. Kartnr.	Område Navn Beliggenhet	Posisjon	Karakter	Lys høyde [m]	Beskrivelse Høyde over grunnen [m]	Lysvidde R G W	Sektor - farge - retning - beskrivelse
153300 19	Sørosen Selsøy Øst for Gisøyna	59 53.4585 005 05.6843	Iso WRG 2s	12,8	Lyktehus 3,0	3.6 3.4 5.3	1 G 326,3 - 32,6 Fra inn på Vikøya til 405 SØ av Jarnnagleholmen lykt 2 R 32,6 - 44,5 Til 82m SØ av Jarnnagleholmen 3 G 44,5 - 168,4 Til 18m Ø av landet på Gisøya 4 W 168,4 - 169,4 Til 48m V av Stålhuva 5 R 169,4 - 170,7 Til inn på vest siden av kant land ved Eidet
153400 19	Sørosen Jarnnagleholmen Sør om Gisøya	59 52.8884 005 04.4513	Iso WRG 4s	14,8	Lyktehus på søyle 9,2	5 5 6.3	1 R 224,5 - 231,7 Fra Gisøya til midt i sundet mellom Selsøy og Vikøy og 61m NV av Vikøya 2 G 231,7 - 44,2 Til 215m NV av Vestra Goddeskjeret 3 W 44,2 - 54,7 Til klar SØ av 3 m og 17m grunne på Hausabåen 4 R 54,7 - 82,5 Til inn mot Hamnaboden
1535 0	Selbjørnsfjorden Slåtterøy Øyas n ende	59 54.4830 005 04.0354		0,0	25,1	0 0 0	
						Racon Signal: Type:	Morsetean Morsetean T m/utstrekninga 2.0 n.mil ITOFAR
153500 19	Selbjørnsfjorden Slåtterøy Øyas N ende	59 54.4830 005 04.0354	FI(2) W 30s	45,8	Rødt tårn m/1 hvitt belte 25,1	 18,5	1 W 0,0 - 360,0 Rundtlysende
153600 19	Selbjørnsfjorden Stålhuva NØ av Gisøya	59 54.4531 005 05.4012	Iso WRG 6s	18,0	Lyktehus på søyle 9,2	5.1 5.1 6.4	1 W 353,9 - 354,9 Fra 66m V av Selsøy lykt og midt i sundet, til 55m Ø av landet på Gisøya 2 R 354,9 - 122,8 Til klar SV av 3m ved Vestre Høkkelboen 3 G 122,8 - 141,2 Til klar NØ av 5,6m grunne ved Indre Høkkelboen 4 W 141,2 - 214,6 Til 363m NV av Nordra Eggholmskjeret 5 R 214,6 - 232,3 Til 309m N av Molteholmen 6 G 232,3 - 353,9 Til førstnevnte grense.
153900 19	Spannsosen Kastevika molo På molohodet	59 53.7489 005 06.1550	Iso R 2s	5,2	Lanterne på stang 3,0	1.3 	1 R 0,0 - 360,0 Rundtlysende.
154000 19	Spannsosen Risøysund	59 53.1695 005 07.8406	FI R 3s	7,7	Lanterne på stang 5,0	3.1 	1 R 0,0 - 360,0 Rundtlysende.
154100 19	Spannsosen Kaperskjær Selsøy s side	59 53.7926 005 06.8455	FI R 3s	4,5	Lanterne på stang 7,0	2.4 	1 R 0,0 - 360,0 Rundtlysende.
154200 19	Spannsosen Østre Kaperskjær Selsøy s side	59 53.8209 005 07.0983	Q R	4,2	Lanterne på stang 7,5	2.3 	1 R 0,0 - 360,0 Rundtlysende.
154300 19	Spannsosen Nordre Spannsolmen Nordre Spannsolmens NV side	59 53.8986 005 07.3822	Q G	6,8	Lanterne på stang 3,8	 2.3 	1 G 0,0 - 360,0 Rundtlysende.
154600 19	Trollosen Soløysundet Soløysundet	59 54.5232 005 09.0036	FI R 3s	5,8	Lanterne på stang 5,0	2.4 	1 R 0,0 - 360,0 Rundtlysende.

Fyrnr. Kartnr.	Område Navn Beliggenhet	Posisjon	Karakter	Lys høyde [m]	Beskrivelse Høyde over grunnen [m]	Lysvidde R G W	Sektor - farge - retning - beskrivelse
154700 19	Trollosen Kyrkjesundet	59 54.9401 005 10.1468	FI G 3s	7,2	Lanterne på stang 4,8	2,4	1 G 0,0 - 360,0 Rundtlysende.
155061 19	Nyleia Nordre Langøyvågskjeret	59 54.6872 005 12.1104	Q G	6,8	HIB på stang	3,2	G 0,0 - 360,0
155062 19	Langøysundet Arneholmen	59 54.9302 005 12.3153	Fast R lys	8,0	HIB på stang 4,8	3,5	R 0,0 - 360,0
155063 19	Langøysundet Arholmen	59 55.0218 005 12.7084	Fast G lys	7,6	HIB på stang	3,5	G 0,0 - 360,0
155164 19	Langøysundet Trehaugbleikja	59 55.4034 005 13.2169	Fast R lys	7,2	HIB på stang	3,5	R 0,0 - 360,0
155165 19	Langøysundet Ivarsøysnaget	59 55.3567 005 13.3752	Fast G lys	6,5	HIB på stang 6,2	3,5	1 G 0,0 - 360,0 Rundtlysende
155166 19	Langøysundet Silkebærbleikja	59 55.5372 005 13.3817	Fast R lys	7,3	HIB på stang	3,5	R 0,0 - 360,0
155267 19	Langøysundet Galtesteinen	59 55.5890 005 13.5731	Fast G lys	7,1	HIB på stang 6,3	3,5	G 0,0 - 360,0
155268 19	Langøysundet Håboholmen	59 56.0729 005 13.4974	Fast R lys	7,6	HIB på stang	3,5	R 0,0 - 360,0
155400 19	Engesundsleia Dyrholmflu Nord av Madsagavlen	59 55.8404 005 14.4181	Q G	5,0	Lanterne på stang 5,5	2,3	1 G 0,0 - 360,0 Rundtlysende.
155600 19	Selbjørnsfjorden Porsholmen	59 56.2725 005 13.6339	FI G 3s	10,0	Lanterne på stang 6,5	3,5	1 G 0,0 - 360,0 Rundtlysende.
155670 19	Selbjørnsfjorden Nordre Håboholmen	59 56.2983 005 13.3159	Q R	7,6	Lanterne på stang	4,4	R 0,0 - 360,0
155700 19	Selbjørnsfjorden Leidarholmen Engesundsleia	59 56.4269 005 14.4497	FI W 3s	14,8	Lanterne på stang 5,0	3,6	1 W 0,0 - 360,0 Rundtlysende

Fyrnr. Kartnr.	Område Navn Beliggenhet	Posisjon	Karakter	Lys høyde [m]	Beskrivelse Høyde over grunnen [m]	Lysvidde R G W	Sektor - farge - retning - beskrivelse
155900 21	Selbjørnsfjorden Stolmasundet Vågholmen, Selbjørnsfjorden	59 58.9342 005 05.4183	Oc (2) WRG 8s	23,1	Lyktheus 3,0	8.1 8.1 9.2	1 G 193,0 - 307,8 Fra inn mot land ved Gyrihamaren til 185m SV av Ådno
							2 W 307,8 - 359,7 Til retning på Stålhovo lykt
							3 R 359,7 - 13,4 Til klar V av Slåtterøy og klar V av Vestra Slåtteeøyflua
							4 G 13,4 - 20,5 Til klar V av 3,0 m grunne ved Høklo
							5 W 20,5 - 23,4 Til klar SØ av 5,6 m grunne ved indre Høkkelboen
							6 R 23,4 - 28,2 Til over grunnene på Høkkelboen
							7 G 28,2 - 32,6 Til klar NV av 2 m grunne ved vestre Høkkelboen
							8 W 32,6 - 37,2 Til klar SØ av 4,7 m Holmaskaget og 337m SØ av Furen
							9 R 37,2 - 90,9 Til inn på land vest av lykten ved Vaage.
155901 21	Selbjørnsfjorden Stolmavågen, S N på Vågholmen	59 59.0785 005 05.3240	Q R	4,3	Lanterne på stang 0,0	2.3	1 R 0,0 - 360,0 Rundtlysende.
155902 21	Selbjørnsfjorden Stolmavågen, N Vågasjøen	59 59.1003 005 05.2802	Q G	4,5	Lanterne på stang 5,0	2.3	1 G 0,0 - 360,0 Rundtlysende.
156000 21	Selbjørnsfjorden Selbjørn Brosmevikpynten, sør på Selbjørn	59 58.5500 005 11.7945	Oc (3) WRG 10s	14,0	Lyktheus 3,0	6.9 6.9 7.9	1 R 230,1 - 243,1 Fra inn på Setrholmen til 126m SØ av Vadlandstå
							2 G 243,1 - 256,7 Til klar S av Kalvssundboen
							3 W 256,7 - 261,9 Til klar N av nordre stang på Austrenesboene
							4 R 261,9 - 330,1 Til klar V av Leiarholmen
							5 G 330,1 - 15,1 Til klar V av Sigloden og klar V av Sigleflua
							6 W 15,1 - 29,7 Til innover Eggholmen
							7 R 29,7 - 36,0 Til innover Eggholmskjeret og grunner
							8 G 36,0 - 40,1 Til 259m NV av Nordra Eggholmskjeret
							9 W 40,1 - 54,8 Til klar S av søre Høkkelboen
							10 R 54,8 - 65,7 Til klar S av Torsteinskyrkjene.
156400 21	Bekkjarviksundet Økshammaren Selbjørns Ø pynt	59 59.3344 005 13.3150	Oc (2) WRG 8s	21,5	Lyktheus 3,0	5.6 5.6 6.5	1 G 156,2 - 169,9 Fra inn over land nord for lykta til 155m Ø av Ringaskjerflua lanterne
							2 W 169,9 - 180,6 Til innover land ved Basthammaren
							3 R 180,6 - 200,6 Til 182 m NV av Hjartholmen
							4 G 200,6 - 215,5 Til 161 m SØ av Hjartholmen
							5 W 215,5 - 223,1 Til innløpet til Vestre Vinnesvågen
							6 R 223,1 - 265,0 Til klar S av sørligste neset på nordsida av Kalsundet
							7 G 265,0 - 283,9 Til 176m SSV av Kalsundbåen båke
							8 W 283,9 - 317,5 Til 147 m NØ av Matløyso
							9 R 317,5 - 351,3 Til mellom Porsholmen og Leidarholmen
							10 G 351,3 - 5,3 Til inn på landet sør for lykta.
156500 21	Bekkjarviksundet Bekkjarviksundet På østre brukar	60 00.9634 005 12.1251	Oc WRG 6s	13,0	Lyktheus 12,0	3.9 3.9 4.6	1 G 284,4 - 319,5 Fra inn på landet sør for lykta til 74m SV av Stonganeset
							2 W 319,5 - 328,0 Til 119m NØ av Ringaskjerflua lanterne
							3 R 328,0 - 341,6 Til innover land ved Træsklubben
							4 G 341,6 - 133,7 Til 322m NØ av Krabbhausane
							5 W 133,7 - 145,9 Til 209m SV av Grønningen
							6 R 145,9 - 152,8 Til inn mot Bjørnaneset.
156514 21	Austevoll Ringaskjerflua Bekkjarviksundet	60 00.3021 005 12.7992	Q R	9,6	Lanterne på stativ	3.2	1 R 0,0 - 360,0 Rundtlysende

Fyrnr. Kartnr.	Område Navn Beliggenhet	Posisjon	Karakter	Lys høyde [m]	Beskrivelse Høyde over grunnen [m]	Lysvidde R G W	Sektor - farge - retning - beskrivelse				
156516 21	Austevoll Trædsklubben Bekkjarviksundet	60 00.5715 005 12.4340	Fast R lvs	9,5	HIB på stang	4 4 4	1	R	0,0	- 360,0	Rundtlysende
156518 21	Austevoll Bekkjarviksundet, V Bekkjarviksundet	60 00.9736 005 11.8111		9,0	HIB på stang	4 4 4	1	R	0,0	- 360,0	Rundtlysende
156700 21	Hundvåkosen Pirholmen Sørøst om Hundvåko	60 05.4487 005 10.8672	Iso WRG 2s	7,0	Lyktehus 3,0	4,6 4,6 5,4	1 2 3 4 5 6 7 8 9	G W R G W R G W R	8,2 9,3 10,7 27,4 43,5 48,1 55,3 179,7 182,9	- 9,3 - 10,7 - 27,4 - 43,5 - 48,1 - 55,3 - 179,7 - 182,9	Fra inn på Litlaskjeret til 62 m V av Litlaskjeret lanterne Til 42m Ø av skjær Ø av Klammerholmen Til innover Litla Flatøya Til klar NV av Litla Flatøya Til klar SØ av Risøya Til 53m S av Ståløya Til 58 m Ø av landet ved Kongsvarden Til klar V av Ringaskjeret Til midt på Ringskeret.
156741 21	Møkstrafjorden Risøyflu Risøyflu	60 04.9897 005 09.2521	Q G	5,0	HIB på stang	3,5 3,5 3,5	1	G	0,0	- 360,0	Rundtlysende
156742 21	Møkstrafjorden Store Bakholmen Store Bakholmen S	60 05.3201 005 09.5533	Q R	6,0	HIB på stang	4,1 4,1 4,1	1	R	0,0	- 360,0	Rundtlysende
156743 21	Møkstrafjorden Little Bakholmen	60 05.4714 005 10.0203	Fast G lys	7,5	HIB på stang	4 4 4		G	0,0	- 360,0	
156744 21	Møkstrafjorden Bakholmsundet	60 05.5833 005 10.0418	Fast R lvs	8,0	HIB på stang	4 4 4		R	0,0	- 360,0	
156745 21	Møkstrafjorden Ståløya	60 05.6903 005 10.4118	Fast G lys	10,0	HIB på stang	4 4 4		G	0,0	- 360,0	
156752 21	Møkstrafjorden Store Flatøya På sydspiss av Flatøya	60 04.5581 005 10.1593	Iso R 2s	12,5	HIB på stang	4,4 4,4 4,4		R	0,0	- 360,0	
156753 21	Møkstrafjorden Sandholmen På sydspissen på øya	60 04.6999 005 10.8205	Iso W 2s	11,5	HIB på stang	4,4 4,4 4,4		W	0,0	- 360,0	
156754 21	Møkstrafjorden Klammerholmen På syd enden på holmen	60 04.8356 005 10.5797	Fast R lvs	9,0	HIB på stang	4 4 4		R	0,0	- 360,0	
156756 21	Møkstrafjorden Little Flatøy SØ- siden på holmen	60 05.1987 005 10.6658	Fast R lys	7,5	HIB på stang	4 4 4		R	0,0	- 360,0	

Fyrnr. Kartnr.	Område Navn Beliggenhet	Posisjon	Karakter	Lys høyde [m]	Beskrivelse Høyde over grunnen [m]	Lysvidde R G W	Sektor - farge - retning - beskrivelse
156757 21	Møkstrafjorden Pirholmen, V Vest side av holmen	60 05.4494 005 10.8617	Fast G lvs	8,0	HIB på stang	4	G 0,0 - 360,0
156758 21	Møkstrafjorden Ståløy, Ø På øya's østside	60 05.6045 005 10.7412	Fast R lvs	8,2	HIB på stang	4	R 0,0 - 360,0
156759 21	Møkstrafjorden Ringskjer	60 05.8225 005 10.9520	Iso G 2s	9,5	HIB på stang	3,8	G 0,0 - 360,0
156800 21	Hundvåkosen Rostøy På Rostøy	60 05.5684 005 12.2461	Iso WRG 6s	9,8	Lyktehus på søyle 5,2	3,2 3,2 3,8	1 G 23,3 - 32,1 Fra inn på Rostøy til 82m V av Sandsundholmen 2 W 32,1 - 34,8 Til 45m SØ av Seiholmen 3 R 34,8 - 42,2 Til innover Seiholmen 4 G 42,2 - 49,8 Til 64m NV av Seiholmen 5 W 49,8 - 56,8 Til 84m SØ av Pirholmen og klar 2,4 m grunne 6 R 56,8 - 72,9 Til klar S av Kjøpmannsholmen og klar S av 4,8m grunne 7 G 72,9 - 90,4 Til 69m N av Kjøpmannsholmen 8 W 90,4 - 95,7 Til 64m S av stang sør av Austre Bakholmen 9 R 95,7 - 242,1 Til klar SØ av Skarvaskjeret HIB 10 G 242,1 - 259,7 Til 175m N av Litle Netholmen 11 W 259,7 - 266,8 Til 56m N av Vestre Storebøflu stang 12 R 266,8 - 275,4 Til inn over Lille Netholmen.
156802 21	Hundvaakosen Kjeholmen Ø av Kjeholmen	60 05.8276 005 12.5357	Q G	3,5	Lanterne på stang 8,0	3,3	1 G 0,0 - 360,0 Rundtlysende.
156803 21	Hundvaakosen Hundvaakosen V av Indreholmen	60 06.1562 005 12.0871	Q R	3,5	Lanterne på stang 7,0	3,2	1 R 0,0 - 360,0 Rundtlysende.
156863 21	Møkstrafjorden Rostøyflua Møkstrafjorden	60 05.3413 005 11.8046	Fast G lvs	10,3	HIB på stang 17,4	4	G 0,0 - 360,0
156864 21	Møkstrafjorden Skarvaskjeret Ved Austervoll	60 05.6824 005 12.5508	Fast R lvs	5,8	HIB på stang	2,2	R 0,0 - 360,0
156867 21	Hundvåkosen Bjånesgrunnen Hundvåkosen	60 05.4645 005 12.8132	Iso G 4s	5,0	Lanterne på stang 10,0	3,8	G 0,0 - 360,0
156901 21	Hundvåkosen Vågskjærflu NØ av Torangneset	60 07.0316 005 10.2780	Q R	4,7	Lanterne på stang 0,0	3,2	1 R 0,0 - 360,0 Rundtlysende.

Fyrnr. Kartnr.	Område Navn Beliggenhet	Posisjon	Karakter	Lys høyde [m]	Beskrivelse Høyde over grunnen [m]	Lysvidde R G W	Sektor - farge - retning - beskrivelse			
157000 21	Hundvåkosen Ståløy Øyas V side	60 08.7438 005 11.3661	Iso WRG 2s	10,0	Lyktehus 3,0	4,6 4,6 5,4	1 G	359,1 - 359,7		Fra 107m V av Kamøya LA til 117m V av Kamøya LA
							2 W	359,7 - 5,5		Til Ø av Hundvåko og 45m Ø av V brukar
							3 R	5,5 - 13,5		Til 247m Ø av Djupafllu stang
							4 G	13,5 - 174,7		Til klar Ø av store Skorpo
							5 W	174,7 - 177,4		Til klar V av Eljarnets vestpynt
							6 R	177,4 - 182,1		Til innover Eldjarnet
							7 G	182,1 - 187,2		Til klar Ø av Eldjarnets østpynt
							8 W	187,2 - 194,1		Til 140m V av stang på Kyrholmflua
							9 R	194,1 - 195,9		Til inn på Ståløy N av lykten og kloss V av Kyrholmflua stang
157069 21	Hundvåkosen Kamsøya Kamsøy's vestsida	60 08.1232 005 11.5002	Q G	4,8	Lanterne på stang	3,9	G	0,0 - 360,0		
157070 21	Hundvåkosen Krosshamn	60 08.5476 005 11.1626	Fast R lys	8,0	HIB på stang	4	R	0,0 - 360,0		
157071 21	Hundvåkosen Krosshamnsundet	60 08.7323 005 11.3526	Fast G lys	7,8	HIB på stang	4	G	0,0 - 360,0		
157072 21	Hundvåkosen Krossøy, N	60 08.9444 005 11.1487	Fast R lys	7,7	HIB på stang	4	R	0,0 - 360,0		
157074 21	Hundvåkosen Stora Skorpa	60 09.5948 005 11.1069	Q R	9,0	HIB på stang	3,2	R	0,0 - 360,0		
157075 21	Korsfjorden Eldjarnet Eldjarnet	60 09.9640 005 11.4066	Q G	11,3	Lanterne på stang	4,9	1 G	0,0 - 360,0		Rundtlysende
157080 21	Hundvåkosen Sjøbuholmen Sjøbuholmen, østside	60 08.8118 005 12.1455	Fast R lys	7,5	HIB på stang	3,5	R	0,0 - 360,0		
157081 21	HUNDVÅKOSEN Sandtorv Santorv vestsida	60 08.8265 005 12.2074	Fast G lys	7,3	HIB på stang	3,5	G	0,0 - 360,0		
157284 21	Hundvåkosen Lindholmen SV enden på Lindholmen	60 07.6058 005 11.9936	Fast R lys	7,5	HIB på stang 6,0	4	1 R	0,0 - 360,0		Rundtlysende
157285 21	Hundvåkosen Indreholmen Hufthammarsundet	60 07.6289 005 12.5213	Iso G 4s	7,0	HIB på stang 13,0	4,4	1 G	0,0 - 360,0		Rundtlysende

Fyrnr. Kartnr.	Område Navn Beliggenhet	Posisjon	Karakter	Lys høyde [m]	Beskrivelse Høyde over grunnen [m]	Lysvidde R G W	Sektor - farge - retning - beskrivelse
157286 21	Hundvåkosen Hufthamarssundet Hufthamarssundet	60 07.6460 005 12.4567	Iso WRG 4s	6,0	HIB på stang 12,5	5,6 5,6 6,5	1 G 127,3 - 232,0 Fra midt på Lindholmen til 75m SØ av Stora Lauerøya lanterne
							2 W 232,0 - 233,7 Til 53m NV av Trollsøy
							3 R 233,7 - 262,1 Til klar S av Grøningen
							4 G 262,1 - 271,4 Til 128m S av trollsøya Stang
							5 W 271,4 - 286,0 Til inn over Indreholmen
							6 R 286,0 - 29,9 Til 75m S av Lindholmen
							7 G 29,9 - 50,1 Til midt på Lindholmen
							8 W 50,1 - 70,1 Til 110m S av Trollsøykalven stang
							9 R 70,1 - 127,3 Til innover Hufthamar
157287 21	Hundvåkosen Trolløysundet, S	60 08.5330 005 14.9872	Q G	5,5	Lanterne på stang	3,8	G 0,0 - 360,0
157288 21	Hundvåkosen Store Laugarøy Trolløysundet	60 08.6380 005 14.8707	Q R	5,0	Lanterne på stang	1,6	R 0,0 - 360,0
157400 21	Møkstrafjorden og Skoltafjorde Stallareskjer Stallareskjer	60 01.2588 005 05.8680	Iso WRG 6s	9,0	Lyktehus på stativ 6,7	6,4 6,4 7,4	1 W 192,5 - 194,1 Fra 82m Ø av Møkstra til 92m V av stang SV av Krabbehausene
							2 R 194,1 - 197,8 Til 153m NV av Kalsøyflua lanterne
							3 G 197,8 - 214,2 Til klar Ø av store Flatøy
							4 W 214,2 - 221,6 Til 155m NV av Grøningen
							5 R 221,6 - 238,0 Til 184m NV av lite skjær NV av Lunnøy
							6 G 238,0 - 291,0 Til 146m S av Lunnøykalvstallen lanterne
							7 W 291,0 - 314,3 Til midt i innløpet Djupavåg og 74m NØ av holme N av Tøkje
							8 R 314,3 - 346,0 Til klsr V av vestre Vadholmen og 87m Ø av Stuteflua lanterne
							9 G 346,0 - 40,5 Til 62m NV om holme, innseiling Kvalvåg
							10 R 40,5 - 83,7 Til 175m N av Langeboen stang
							11 G 83,7 - 88,8 Til klar N av lite skjær nord for Myrbærholmen
							12 W 88,8 - 90,6 Til 33m S av Buholmen
							13 R 90,6 - 113,1 Til 99m NØ av Buneset
							14 G 113,1 - 122,8 Til 174m NØ av Mælaren
							15 W 122,8 - 137,8 Til 179m SV av Brørne
							16 R 137,8 - 187,8 Til 122m Ø av Larsaskjeret lanterne
							17 G 187,8 - 192,5 Til førstnevnte grense.

Fyrnr. Kartnr.	Område Navn Beliggenhet	Posisjon	Karakter	Lys høyde [m]	Beskrivelse Høyde over grunnen [m]	Lysvidde R G W	Sektor - farge - retning - beskrivelse
157500 21	Møkstrafjorden og Skoltafjorden Grønningen Grønningen N pynt	60 03.2110 005 09.6367	Iso WRG 4s	14,7	Lyktehus 3,5	5,9 5,9 6,8	1 W 5,1 - 8,1 Fra 117m V av stang vest av Veidvågholmen til 91m Ø av Leiarholmen 2 R 8,1 - 12,0 Til 128m Ø av Lunnøyboen lanterne 3 G 12,0 - 35,5 Til 154m NV av holme NV av Lunnøya 4 W 35,5 - 42,2 Til klar SØ av Stallaren lykt 5 R 42,2 - 47,8 Til klar NV av Stallarskjerbåen stang 6 G 47,8 - 54,9 Til klar SØ av Kalsøyflua lanterne 7 R 54,9 - 97,1 Til 81m S av Møkster molo HIB 8 G 97,1 - 122,6 Til 235m NØ av land NØ på Møkster 9 W 122,6 - 132,8 Til 97m SV av Terneskjeret 10 R 132,8 - 173,5 Til 146m Ø av Hjørneskjeret stang 11 G 173,5 - 197,1 Til klar Ø av Klammerholmskjeret HIB 12 W 197,1 - 198,9 Til klar V av land på Sandholmen 13 R 198,9 - 278,9 Til klar S av vestligste stang N av Busesundholmen 14 G 278,9 - 332,3 Til klar V av landet ved brua i Bekkjærviksundet 15 W 332,3 - 352,8 Til 134m Ø av Litlalunnøybåen stang 16 R 352,8 - 358,2 Til innover Litla-Lunnøya 17 G 358,2 - 5,1 Til førstnevnte grense.
157549 21	Møkstrafjorden Svarteskjeret SØ av Grønningen fyrlyppe	60 03.0386 005 10.2845	Q G	8,5	Lanterne på stang	3,8	G 0,0 - 360,0
157551 21	Møkstrafjorden Litlaskjeret NØ av Grønningen fyrlyppe	60 03.8646 005 10.4197	Iso G 4s	8,5	Lanterne på stang	3,9	G 0,0 - 360,0
157600 21	Møkstrafjorden og Skoltafjorde Rosmunholmen Kalsøy	60 02.4284 005 04.5401	Iso WRG 2s	24,0	Lyktehus 6,0	4,9 4,9 5,7	1 G 297,8 - 335,0 Fra inn over Litla Kalsøy til 135m SV av Stallarskjerbåen stang 2 W 335,0 - 337,8 Til klar Ø av Brørne og 60m Ø av Stolmen 3 R 337,8 - 57,9 Til 217m NV av Skoltane 4 G 57,9 - 79,7 Til 190m N av Skolten 5 W 79,7 - 89,8 Til 247m S av Englamarkskaget 6 R 89,8 - 212,2 Til 48m SØ av Uteløyskjerene 7 G 212,2 - 219,3 Til 78m SØ av Eriksholmen HIB 8 W 219,3 - 220,5 Til 312m NV av Møkstragrønningen lanterne 9 R 220,5 - 242,2 Til innover Litla Kalsøya.
157700 21	Møkstrafjorden og Skoltafjorde Makrellstallen Marsteinen	60 02.3781 005 05.6054	FI R 3s	4,8	Lanterne på stang 0,0	2	1 R 0,0 - 360,0 Rundtlysende.
157728 21	Møkstrafjorden Kalsøyflua Møkstrafjorden	60 02.3366 005 06.7337	FI W 3s	5,3	Lanterne på stang	3,8	1 W 0,0 - 360,0 Rundtlysende
157729 21	Møkstrafjorden Larsaskjeret Ø Litla Kalsøy	60 02.3345 005 06.0255	Q G	6,0	Lanterne på stang	3,2	1 G 0,0 - 360,0 Rundtlysende
157731 21	Møkstrafjorden Vardholmen Vardholmen nordvest	60 02.5942 005 05.6380	Fast G lvs	7,6	HIB på stang	4	1 G 0,0 - 360,0 Rundtlysende

Fyrnr. Kartnr.	Område Navn Beliggenhet	Posisjon	Karakter	Lys høyde [m]	Beskrivelse Høyde over grunnen [m]	Lysvidde R G W	Sektor - farge - retning - beskrivelse
157732 21	Møkstrafjorden og Skoltafjorde Kyrkjeskjærflu S av Kyrkjeskjæret	60 02.6393 005 05.6480	Fast R lvs	6,7	HIB på stang 0,0	4 4 4	1 R 0,0 - 360,0 Rundtlysende.
157733 21	Møkstrafjorden og Skoltafjorde Hestholmgrunnen Hestholmsundet	60 02.8121 005 05.8048	Fast G lvs	6,7	HIB på stang 0,0	4 4 4	1 G 0,0 - 360,0 Rundtlysende
157734 21	Møkstrafjorden Kalsøynes Hestholmsundet	60 02.8273 005 05.7348	Fast R lvs	7,5	HIB på stang	4 4 4	1 R 0,0 - 360,0 Rundtlysende
157735 21	Møkstrafjorden Møkstragrøningen Marsteinen	60 03.2587 005 06.3929	Q W	5,7	Lanterne på stang	3,6 3,6 3,6	1 W 0,0 - 360,0 Rundtlysende
157736 21	Møkstrafjorden Eriksholmen Eriksholmen	60 03.2979 005 05.8626	Fast R lvs	9,5	HIB på stang	4,7 4,7 4,7	1 R 0,0 - 360,0 Rundtlysende
157737 21	Møkstrafjorden Møkster molo Ytterst på molohodet	60 03.4896 005 05.9137	Fast G lvs	8,0	HIB på stang 0,0	4 4 4	1 G 0,0 - 360,0 Rundtlysende
157905 21	Møkstrafjorden Stutaflua Salthella	60 00.4356 005 06.1703	Iso W 2s	4,5	Lanterne på stang 10,5	5,5 5,5 5,5	1 W 0,0 - 360,0 Rundtlysende
157906 21	Møkstrafjorden Fjordaflua Salthella	60 00.8215 005 06.5545	Q W	9,8	Lanterne på stativ 16,0	5,2 5,2 5,2	1 W 0,0 - 360,0 Rundtlysende
157907 21	Møkstrafjorden Lunnøykalvstallen Salthella	60 01.0976 005 07.1244	Q G	10,3	Lanterne på stang 14,0	4,5 4,5 4,5	1 G 0,0 - 360,0 Rundtlysende
158001 21	Møkstrafjorden Salthellebleikja	60 00.1442 005 06.6943	FI W 3s	6,1	LA/SC 4,7	2,7 2,7 2,7	
158091 0	Austevoll Salthella molo 1 Salthella molo	60 00.1750 005 06.6974	Fast lys yellow				
158092 0	Austevoll Salthella molo 2 Saltehella molo	60 00.2289 005 06.6239	Fast lys yellow				
158093 0	Austevoll Salthella molo 3 Salthella molo	60 00.2647 005 06.5746	Fast lys yellow				
158094 0	Austevoll Salthella molo 4 Salthella molo	60 00.3047 005 06.5446	Fast lvs yellow				

Fyrnr. Kartnr.	Område Navn Beliggenhet	Posisjon	Karakter	Lys høyde [m]	Beskrivelse Høyde over grunnen [m]	Lysvidde R G W	Sektor - farge - retning - beskrivelse								
158095 0	Austevoll Salthella molo 5 Salthella molo	60 00.4090 005 06.5547	Fast lys yellow												
158096 0	Austevoll Salthella molo 6 Salthella molo	60 00.4370 005 06.6147	Fast lys yellow												
158097 0	Austevoll Salthella molo 7 Salthella molo	60 00.4920 005 06.8852	Fast lys yellow												
158098 0	Austevoll Salthella molo 8 Salthella molo	60 00.4700 005 07.0032	Fast lys yellow												
158099 0	Austevoll Salthella molo 9 Salthella molo	60 00.4561 005 07.0828	Fast lys yellow												
158101 21	Møkstrafjorden Bleikjo Bleikjo	60 00.4753 005 07.2385	Fast G lys	10,0	HIB på stang 10,0	2,1	1	G	0,0	- 360,0	Rundtlysende				
158102 21	Møkstrafjorden Rabbabåen Rabbabåen	60 00.5361 005 07.7502	Fast R lys	8,0	HIB på stang 10,0	2,1									
158104 21	Møkstrafjorden Djupavåg, NV Ytterste holme i Djupevågen	60 00.3362 005 07.5664	Fast R lys	9,0	HIB på stang 9,0	2,1	1	R	0,0	- 360,0	Rundtlysende				
158200 21	Austevoll Litla Lunnøy Møkstrafjorden	60 01.4133 005 09.7490	FI W 3s	10,5	Lanterne på stang 5,2	3,6	1	W	0,0	- 360,0	Rundtlysende.				
158221 21	Møkstrafjorden Nordre Leiarholmen Nordre Leiarholmen	60 01.8104 005 08.8953	Q G	7,5	HIB på stang	3,2		G	0,0	- 360,0					
158222 21	Møkstrafjorden Leiarholmskjeret Leiarholmen	60 01.7829 005 08.9293	Q R	6,8	HIB på stang	3,2	1	R	0,0	- 360,0	Rundtlysende				
158223 21	Møkstrafjorden Lunnøya, V Lunnøya V	60 01.7242 005 08.6641	Iso G 4s	6,7	HIB på stang	3,4	1	G	0,0	- 360,0	Rundtlysende				
158224 21	Møkstrafjorden Lunnøya, Ø Lunnøy NØ	60 01.7310 005 08.7138	Iso R 4s	7,0	HIB på stang	3,4	1	R	0,0	- 360,0	Rundtlysende				
158226 21	Møksterfjorden Lunnøybåen NØ av Nordre Leiarholmen	60 01.9763 005 08.9718	VQ R 0.5s	6,9	Lanterne på stang 10,0	3,7	1	R	0,0	- 360,0	Rundtlysende				

Fyrnr. Kartnr.	Område Navn Beliggenhet	Posisjon	Karakter	Lys høyde [m]	Beskrivelse Høyde over grunnen [m]	Lysvidde R G W	Sektor - farge - retning - beskrivelse
158300 21	Austevoll Rabben molo Møkstrafjorden	60 00.5428 005 08.2424	FI G 3s	5,2	Lanterne på stang 0,0	1,7	1 G 0,0 - 360,0 Rundtlysende.
158500 21	Horgefjorden Horgesund På Leiskjer	60 05.2623 005 07.7157	Iso WRG 6s	7,0	Lyktehus 4,0	4,3 4,3 5,1	1 G 342,9 - 352,7 Fra over det store skjæret NØ av Midtskjeret til 56m V av samme skjæret 2 W 352,7 - 356,9 Til 41m Ø av Midtskjeret 3 R 356,9 - 8,8 Til klar V av Midtskjeret 4 G 8,8 - 12,3 Til 100m V av vestre stang ved Krabbehausane 5 W 12,3 - 13,2 Til 103m Ø av Mækstra Grønningen klar 8m 6 R 13,2 - 142,6 Til klar NØ av Nordre Eidholmane 7 G 142,6 - 157,3 Til klar Ø av holme Ø ved Lanøysundflua 8 W 157,3 - 161,9 Til klar V av Trettholmane 9 R 161,9 - 177,9 Til klar Ø av Trettholmane 10 G 177,9 - 183,7 Til klar V av Midtre Navholmen
158600 21	Horgefjorden Kassholmboen Horgefjorden	60 07.7210 005 05.6601	Iso WRG 2s	6,0	Lyktehus på stativ	3,7 3,7 4,4	1 R 194,1 - 209,4 Fra inn på Kvaløy til inn under bro mellom Kvaløya og Nautøya 2 G 209,4 - 349,9 Til 40m V av Kubbholmen 3 W 349,9 - 351,5 Til 41m Ø av Hillerøy 4 R 351,5 - 13,5 Til innover Hillarøya 5 G 13,5 - 36,8 Til 111m V av Hillerøy 6 W 36,8 - 43,1 Til 111m SØ av stang Grunnevågsundflu 7 R 43,1 - 53,4 Til innover Kalsøy.
158700 21	Austevoll Bakkasund Horgefjorden	60 07.9554 005 06.0603	Iso WRG 6s	9,0	Lyktehus 4,0	3,8 3,8 4,6	1 R 357,7 - 50,9 Fra kloss V av Ærholmen til midt i sundet mellom Kvaløya og Nautøya 2 G 50,9 - 176,1 Til klar Ø av Austrafua stang 3 W 176,1 - 183,0 Til klar V av Austre Fluholmen 4 R 183,0 - 196,7 Til inn på lille Gulaskjera
158800 21	Horgefjorden Kalsøyvik	60 07.1412 005 05.6186	FI W 3s	5,5	Lanterne på stang 0,0	2,7	1 W 0,0 - 360,0 Rundtlysende.
158901 21	Horgefjorden Svartaskjer Svartaskjer	60 07.3038 005 06.9804	FI G 3s	8,5	Lanterne på stang 7,0	4,4	1 G 0,0 - 360,0 Rundtlysende
159000 21	Korsfjorden Marstein st Marsteinen	60 07.8397 005 00.5500	Iso WR 4s	37,5	Fyrbygning med tårn 17,3	10,6 10,6	R 62,3 - 88,0 W 88,0 - 62,3
						Racon Signal: Type:	Morsetean Morsetean M m/utstreknina 0.88 n.mil ITOFAR

Fyrnr. Kartnr.	Område Navn Beliggenhet	Posisjon	Karakter	Lys høyde [m]	Beskrivelse Høyde over grunnen [m]	Lysvidde R G W	Sektor - farge - retning - beskrivelse
159200 21	Korsfjorden Skjeljaboskaget Stora Kalsøy NV pynt	60 08.1342 005 02.5093	Oc (3) WRG 10s	17,0	Lyktehus på stativ 5,7	5,4 5,4 6,8	1 G 25,3 - 34,0 Fra inn på landet på Stora Kalsøy vestside til 112m V av Stora Kalsøy
							2 W 34,0 - 47,0 Til 353m SØ av sørligste pynten på Litle Marstein
							3 R 47,0 - 56,6 Til klar SØ av Litle Marsteinen
							4 G 56,6 - 92,1 Til 305m av nordligste pynten på Skjerskaget
							5 W 92,1 - 113,9 Til 1012m SSV av Tekslo SV-pynt og klar S av Hysteinen
							6 R 113,9 - 164,9 Til 145m V av Mulen
							7 G 164,9 - 196,0 Til mellom Litle Flesa lanterne. og Stongarholmen lanterne
							8 R 196,0 - 216,7 Til klar SØ av Træsvikflua stang
							9 G 216,7 - 229,9 Til klar SØ av Kleppholmen
							10 W 229,9 - 238,7 Til 91m N av landet ved Hilleneset
							11 R 238,7 - 243,7 Til inn på land ved Hilleneset.
159400 21	Korsfjorden Tekslo Innløpet til Korsfjorden	60 09.2898 005 00.3825	Oc WRG 6s	26,0	Lyktehus 6,0	5,7 5,7 6,6	1 G 249,5 - 263,8 Fra klar S av 2 m grunne på søre Mulen til 212 m S av Storeflesen
							2 W 263,8 - 282,9 Til 218 m N av Steinneset
							3 R 282,9 - 332,6 Til klar NØ av Ivarsflua
							4 G 332,6 - 3,8 Til 249 m V av Marstein
							5 W 3,8 - 17,4 Til 265 m Ø av slaggrunnslinjen ved Marsteinboen
							6 R 17,4 - 29,0 Til 290 m V av slaggrunnslinjen ved Marsteinboen
							7 G 29,0 - 38,1 Til klar NV av Hillagrunnane
							8 W 38,1 - 79,5 Til klar av sydkanten på Teksleboen
							9 R 79,5 - 128,0 Til 162 m SV av Lyroddane
							10 G 128,0 - 135,2 Til inn på land ved Ytste Lyroddane.
159501 21	Korsfjorden Stongarholmen Store Stongarholmen	60 09.7323 005 03.5098	Q G	10,0	Lanterne på stang 0,0	2,3	1 G 0,0 - 360,0 Rundtlysende.
159502 21	Korsfjorden Litle Flesa Toftøya	60 09.6680 005 03.2724	Q R	7,4	Lanterne på stang 7,5	2,3	1 R 0,0 - 360,0 Rundtlysende
159605 21	Korsfjorden Hummelsund Hummelsundet	60 10.0870 005 03.4535	Q G	5,0	Lanterne på stang 8,0	0,9	1 G 0,0 - 360,0 Rundtlysende.
159800 21	Korsfjorden Austefjorden På Selsvikneset	60 10.4774 005 05.1198	Iso WRG 2s	9,0	Lyktehus 4,0	3,7 3,7 4,4	1 G 163,2 - 168,5 Fra inn over land N av lykten til klar V av Steinsland molo
							2 R 168,5 - 316,4 Til inn over Usholmane og klar SV av Ytstaskjeret
							3 G 316,4 - 342,6 Til klar V av Gullskaget
							4 W 342,6 - 355,7 Til klar Ø av land ved Sæle
							5 R 355,7 - 9,8 Til inn over land ved Mannhola
159900 21	Korsfjorden Steinsland molo	60 12.1001 005 04.5298	Iso G 2s	5,0	Lanterne på stang 0,0	3,2	1 G 0,0 - 360,0 Rundtlysende.

Fyrnr. Kartnr.	Område Navn Beliggenhet	Posisjon	Karakter	Lys høyde [m]	Beskrivelse Høyde over grunnen [m]	Lysvidde R G W	Sektor - farge - retning - beskrivelse
160000 21	Korsfjorden Ytstaskjeret Håkholmens S spiss	60 10.2522 005 06.6747	Iso WRG 6s	11,5	Lyktehus 3,0	6,4 6,4 7,4	1 G 222,1 - 240,2 Fra inn over land ved Gangstøa til 168m S av Kleppeholmen
							2 W 240,2 - 273,1 Til 131m N av Kyrholmflu stang
							3 R 273,1 - 279,4 Til 147m N av Skorpeodden
							4 G 279,4 - 306,0 Til klar NØ av Skårholmen
							5 R 306,0 - 3,1 Til 130m V av Navøytangen
							6 G 3,1 - 46,6 Til 179m NV av Skjeljaboskaget og 145m SØ av Little Marstein
							7 W 46,6 - 61,2 Til 117m S av Hellenen
							8 R 61,2 - 74,5 Til inn over Flatøyna.
160100 21	Korsfjorden Børnestangen Tangens Ø-pynt	60 12.1178 005 10.2137	Oc WRG 6s	13,5	Lyktehus 3,5	6,9 6,9 7,9	1 G 156,3 - 172,3 Fra inn mot Limavågen til 106m Ø av Svenestangen
							2 W 172,3 - 188,9 Til midt i sundet NV av Buarøy og 64m V av HIB Visterøyna NV
							3 R 188,9 - 224,6 Til klar SØ av skjæret på SØ-siden av Bjelkarøy-Buarøy
							4 G 224,6 - 233,1 Til klar SØ av Herøy
							5 R 233,1 - 272,3 Til klar N av Blia
							6 G 272,3 - 276,0 Til klar S av Blia
							7 W 276,0 - 288,0 Til klar N av minste Leieskjæret
							8 R 288,0 - 302,5 Til klar SV av Teistane
							9 G 302,5 - 309,1 Til klar SV av Alholmen
							10 W 309,1 - 17,3 Til klar SØ av Høylandskjæret
							11 R 17,3 - 27,1 Til inn mot land ved Slettвика.
160290 21	Korsfjorden Rishavnholmen Lysefjorden	60 12.6066 005 17.6504	Iso R 4s	6,0	Lanterne på stang 0,0	4,8	1 R 0,0 - 360,0 Rundtlysende
160292 21	Korsfjorden Krabbasundet, V N for Sæta	60 13.0763 005 17.6976	Fast R lys	7,0	HIB på stang 0,0	2,6	1 R 0,0 - 360,0 Rundtlysende.
160293 21	Korsfjorden Krabbasundet, Ø N for Sæta	60 13.1590 005 17.7155	Fast G lys	7,0	HIB på stang 0,0	2,5	1 G 0,0 - 360,0 Rundtlysende.
160295 21	Korsfjorden Skiparvikskjæret Eidsvågen	60 13.3430 005 17.6130	Fast G lys	7,0	HIB på stang 0,0	3,7	1 G 0,0 - 360,0 Rundtlysende grønn.
160301 21	Lerøyosen Klokkekarvik Molo på molo	60 13.4506 005 09.4035	Fast G lys	8,5	HIB på stang	4	G 0,0 - 360,0
160304 21	Lerøyosen Brakholmen	60 13.5447 005 10.5163	Fast R lys	6,8	HIB på stang	3,5	R 0,0 - 360,0
160305 21	Lerøyosen Visterøyna, NV	60 13.5696 005 10.7439	Fast G lys	8,4	HIB på stang	3,5	G 0,0 - 360,0
160307 21	Lerøyosen Visterøyflu	60 13.5784 005 10.9461	Fast G lys	6,4	HIB på stang	5,5	G 0,0 - 360,0

Fyrnr. Kartnr.	Område Navn Beliggenhet	Posisjon	Karakter	Lys høyde [m]	Beskrivelse Høyde over grunnen [m]	Lysvidde R G W	Sektor - farge - retning - beskrivelse				
160308 21	Lerøyosen Kalsneset	60 13.5469 005 11.2075	Fast R lvs	6,4	HIB på stang	3,5	R	0,0	-	360,0	
160309 21	Lerøyosen Visterøysundet	60 13.5188 005 11.2741	Fast G lvs	7,2	HIB på stang	3,5	1 G	0,0	-	360,0	Lanterne rundtlysende grønn
160310 21	Lerøyosen Skurvholmgrunnen	60 13.6489 005 11.7557	Fast R lvs	6,1	HIB på stang	3,5	R	0,0	-	360,0	
160312 21	Lerøyosen Viberholmen	60 13.9609 005 12.8137	Iso R 2s	6,0	Lanterne på stang	3,8	R	0,0	-	360,0	
160313 21	Fanafjorden Buarøyna Kinnarosen	60 14.0102 005 13.2182	Q G	5,5	Lanterne på stang	3,2	1 G	0,0	-	360,0	Rundtlysende
160316 21	Lerøyosen Åleknappsundet, V	60 15.1447 005 13.7732	Fast R lvs	8,2	HIB på stang	4	R	0,0	-	360,0	
160317 21	Lerøyosen Åleknappsundet, Ø	60 15.0929 005 13.8620	Fast G lvs	8,2	HIB på stang	4	G	0,0	-	360,0	
160400 21	Lerøyosen Lerøyna Brakholmen V-side	60 13.6298 005 10.3319	Oc (2) WRG 8s	6,3	Lyktehus på stativ 6,0	4,4 4,4 5,6	1 G 2 W 3 R 4 G 5 W 6 R	313,2 328,6 356,5 67,0 145,9 158,8	-	328,6 356,5 67,0 145,9 158,8 163,7	Fra innover sørvestsiden av Buarøyna til klar SV av 7,2m grunnen og 244m til land Buarøyna Til 273m Ø av landet ved Børnestangen Til klar N av Daganaset Til klar Ø av Skotaneset Til 148m V av Tangafllu Til inn på land på Lerøy nord for lykta
160421 21	Lerøyosen Tangafllu NV på Lerøyna	60 14.5060 005 09.8177	Iso G 6s	5,2	LA-IB/NE 0,0	2,2	1 G	0,0	-	360,0	Lanterne rundtlysende grønn
160500 21	Raunefjorden Raunane Flatøy nv pynt	60 15.8327 005 10.9383	Fast G lvs	13,5	Lyktehus på søyle 9,0	1,6	1 G	20,4	-	199,4	
160524 0	Raunefjorden Austre Synstholmen Austre Synstholmen	60 17.0421 005 10.7760	Fast lys yellow		HIB på stang						




























Fyrnr. Kartnr.	Område Navn Beliggenhet	Posisjon	Karakter	Lys høyde [m]	Beskrivelse Høyde over grunnen [m]	Lysvidde R G W	Sektor - farge - retning - beskrivelse
160600 21	Raunefjorden Rauneskjerane Raunane	60 15.8414 005 10.0324	Oc WRG 6s	6,0	Lyktheus på stativ 6,0	3,1 3,1 4,1	1 G 324,1 - 8,5 Fra inn mot store Brattholmen til 160 m V av Tangafllu HIB.
							2 W 8,5 - 24,9 Til innover land ved Laksen.
							3 R 24,9 - 65,5 Til innover land ved Helleskaget.
							4 G 65,5 - 99,2 Til 110 m NØ av Skottaneset.
							5 W 99,2 - 102,6 Til 71 m SV av Haganesholmen.
							6 R 102,6 - 118,7 Til innover land ved Lundaneset.
							7 G 118,7 - 153,0 Til 106 m NØ av Skaget.
							8 W 153,0 - 158,7 Til 141 m SV av Tyssøyana og klar V av 7.7m grunne NV av Skjervika.
							9 R 158,7 - 167,3 Til innover land ved Austraneset og V av Tyssøykjer stang.
							10 G 167,3 - 199,8 Til 125m SØ av Austre Synstholmen HIB.
							11 W 199,8 - 206,4 Til 151m NV av Fleslandsskjeret lykt.
							12 R 206,4 - 211,6 Til inn på Saltvikneset.
160622 21	Raunefjorden Rauneskjerane, Ø Raunane Ø	60 15.8389 005 10.5540	Fast R lys	6,2	HIB på stang	1,6	1 R 0,0 - 360,0 Rundtlysende
160624 21	Raunefjorden Austre Synstholmen Austre Synstholmen	60 17.0421 005 10.7760	Iso R 2s	7,0	HIB på stang 7,0	2,1	1 R 0,0 - 360,0 Rundtlysende
160628 21	Raunefjorden Hestholmen Hestholmen	60 17.7323 005 11.2560	Iso R 6s	5,8	HIB på stang 11,5	2,1	1 R 0,0 - 360,0 Rundtlysende
160700 21	Raunefjorden Fleslandsskjeret På Fleslandsskjeret	60 17.6176 005 12.0112	Oc (3) WRG 10s	5,5	Lyktheus på varde 5,0	3,2 3,2 4,3	1 G 357,0 - 18,6 Fra 58 m V av Kuholmen til 121 m NV av Raunane lykt.
							2 W 18,6 - 19,6 Til 148 m SØ av Rauneskjerane Ø HIB og klar Ø av 8 m grunne.
							3 R 19,6 - 25,4 Til midt over Raunane.
							4 G 25,4 - 31,3 Til 135 m NV av Rauneskjerane lykt.
							5 W 31,3 - 42,6 Til 111 m SØ av Austre Synstholmen HIB.
							6 R 42,6 - 120,2 Til klar NØ av Hestholmen.
							7 G 120,2 - 173,8 Til 126 m Ø av Skiparneset og klar Ø av nordligste stang i innløpet til Fløsteinsbotn.
							8 W 173,8 - 187,2 Til 77 m V av Kviturdi.
							9 R 187,2 - 189,9 Til inn på Kvitura.
160725 21	Raunefjorden Saltvikneset Syd av Fleslandsskjeret fyrlampe	60 17.4189 005 12.0600	Fast G lys	9,2	HIB på stang	1,8	1 G 0,0 - 360,0 Rundtlysende
160726 21	Raunefjorden Fleslandgrunnen Syd av Fleslandsskjeret fyrlampe	60 17.5119 005 12.0547	Fast R lys	6,2	HIB på stang	1,8	R 0,0 - 360,0
161500 21	Grimstadfjorden Bogøy St. Bogøyana V side	60 20.0320 005 13.2359	Oc WRG 6s	8,0	Lyktheus på søyle 6,5	4 4 4,8	1 G 325,0 - 345,5 Fra innover Store Bogøyana til klar V av Store Bogøyana
							2 W 345,5 - 350,4 Til klar Ø av Litla Bogøyana
							3 R 350,4 - 12,2 Til innover land Litla Bogøyana
							4 G 12,2 - 33,9 Til 66m NV av Litla Bogøyana
							5 W 33,9 - 45,8 Til 47m SØ av pynten Ø av Årholmen
							6 R 45,8 - 77,4 Til innover land ved Mathopen.

Fyrnr. Kartnr.	Område Navn Beliggenhet	Posisjon	Karakter	Lys høyde [m]	Beskrivelse Høyde over grunnen [m]	Lysvidde R G W	Sektor - farge - retning - beskrivelse
161600 21	Grimstadfjorden Knappen (Sjøforsvaret) Knappen	60 19.6799 005 15.0354	Oc (2) WRG 8s	26,5	Lyktehus 3,5	<div style="display: flex; flex-direction: column; align-items: center;"> <div style="width: 10px; height: 10px; background-color: #f08080; margin-bottom: 2px;"></div> <div style="width: 10px; height: 10px; background-color: #90ee90; margin-bottom: 2px;"></div> <div style="width: 10px; height: 10px; background-color: #ffff00;"></div> </div>	1 G 347,7 - 348,9 Fra innover Knappen til klar V av Knappen
							2 W 348,9 - 0,3 Til 50m Ø av tankkaien
							3 R 0,3 - 28,5 Til 55m NV av Stamsnesbåen stang
							4 G 28,5 - 69,3 Til 87m N av Litleholmen
							5 W 69,3 - 81,7 Til 128m S av Stora Bogøyna
							6 R 81,7 - 153,4 Til 44m V av Kjerreneset
							7 G 153,4 - 158,7 Til innover land.
161700 21	Grimstadfjorden Hestabakken Hestabakken	60 20.4704 005 14.3484	Oc WRG 6s	5,5	Lyktehus på søyle 7,2	<div style="display: flex; flex-direction: column; align-items: center;"> <div style="width: 10px; height: 10px; background-color: #f08080; margin-bottom: 2px;"></div> <div style="width: 10px; height: 10px; background-color: #90ee90; margin-bottom: 2px;"></div> <div style="width: 10px; height: 10px; background-color: #ffff00;"></div> </div>	1 G 335,6 - 9,6 Fra innover land til klar Ø av hovedkai og klar Ø av Stora Bogøya
							2 W 9,6 - 11,2 Til klar Ø av hovedkai og klar Ø av Stora Bogøya
							3 R 11,2 - 52,4 Til innover land ved Haakonsværn
							4 G 52,4 - 142,3 Til 35m Ø av ubåtkai
							5 W 142,3 - 154,6 Til 38m V av landet ved Hølen
							6 R 154,6 - 172,0 Til innover land.
1617P 21	Grimstadfjorden Straumsfjorden, øvre Straumsfjorden	60 20.8322 005 13.9789	Fast R lvs	0,0	0,0	<div style="display: flex; flex-direction: column; align-items: center;"> <div style="width: 10px; height: 10px; background-color: #f08080; margin-bottom: 2px;"></div> <div style="width: 10px; height: 10px; background-color: #90ee90; margin-bottom: 2px;"></div> <div style="width: 10px; height: 10px; background-color: #ffff00;"></div> </div>	R 0,0 - 360,0
							Overrett med: 1618P Retning: 336,3 Beskrivelse:
1618P 21	Grimstadfjorden Straumsfjorden, nedre Straumsfjorden	60 20.8073 005 14.0009	Fast R lvs	0,0	0,0	<div style="display: flex; flex-direction: column; align-items: center;"> <div style="width: 10px; height: 10px; background-color: #f08080; margin-bottom: 2px;"></div> <div style="width: 10px; height: 10px; background-color: #90ee90; margin-bottom: 2px;"></div> <div style="width: 10px; height: 10px; background-color: #ffff00;"></div> </div>	R 0,0 - 360,0
							Overrett med: 1617P Retning: 336,3 Beskrivelse:
162000 21	Vatlestraumen Hilleren Straumens Ø-side	60 19.9554 005 11.9530	Oc (2) WRG 8s	7,8	Lyktehus 3,0	<div style="display: flex; flex-direction: column; align-items: center;"> <div style="width: 10px; height: 10px; background-color: #f08080; margin-bottom: 2px;"></div> <div style="width: 10px; height: 10px; background-color: #90ee90; margin-bottom: 2px;"></div> <div style="width: 10px; height: 10px; background-color: #ffff00;"></div> </div>	1 G 356,2 - 357,6 Fra inn på land og 97m V av Botnaneset til 190m V av Botnaneset
							2 W 357,6 - 7,0 Til 125m Ø av Hestholmen HIB
							3 R 7,0 - 24,7 Til 127m SØ av Ringaskjeret
							4 G 24,7 - 121,9 Til klar NØ av Bjorøygavlen HIB
							5 W 121,9 - 126,5 Til klar SV av Trollholmen HIB
							6 R 126,5 - 150,8 Til inn på neset vest av Storingavika.
162030 21	Vatlestraumen Fløsteinsneset Vatlestraumen	60 19.9876 005 11.2868	Iso R 4s	6,9	HIB på stang 9,1	<div style="display: flex; flex-direction: column; align-items: center;"> <div style="width: 10px; height: 10px; background-color: #f08080; margin-bottom: 2px;"></div> <div style="width: 10px; height: 10px; background-color: #90ee90; margin-bottom: 2px;"></div> <div style="width: 10px; height: 10px; background-color: #ffff00;"></div> </div>	1 R 0,0 - 360,0 Rundtlysende
162032 21	Vatlestraumen Jomfruhavn Jomfruhavn	60 20.1024 005 11.1821	Fast R lvs	9,5	HIB på søyle 20,0	<div style="display: flex; flex-direction: column; align-items: center;"> <div style="width: 10px; height: 10px; background-color: #f08080; margin-bottom: 2px;"></div> <div style="width: 10px; height: 10px; background-color: #90ee90; margin-bottom: 2px;"></div> <div style="width: 10px; height: 10px; background-color: #ffff00;"></div> </div>	1 R 0,0 - 360,0 Rundtlysende
162033 21	Vatlestraumen Trollholmen På holmens sørside	60 20.4133 005 10.8737	Fast G lvs	9,0	HIB på stang 6,5	<div style="display: flex; flex-direction: column; align-items: center;"> <div style="width: 10px; height: 10px; background-color: #f08080; margin-bottom: 2px;"></div> <div style="width: 10px; height: 10px; background-color: #90ee90; margin-bottom: 2px;"></div> <div style="width: 10px; height: 10px; background-color: #ffff00;"></div> </div>	1 G 0,0 - 360,0 Rundtlysende
162034 21	Vatlestraumen Røverskolten Røverskolten	60 20.1911 005 10.9310	Fast R lvs	7,2	HIB på stang 8,5	<div style="display: flex; flex-direction: column; align-items: center;"> <div style="width: 10px; height: 10px; background-color: #f08080; margin-bottom: 2px;"></div> <div style="width: 10px; height: 10px; background-color: #90ee90; margin-bottom: 2px;"></div> <div style="width: 10px; height: 10px; background-color: #ffff00;"></div> </div>	1 R 0,0 - 360,0 Rundtlysende

Fyrnr. Kartnr.	Område Navn Beliggenhet	Posisjon	Karakter	Lys høyde [m]	Beskrivelse Høyde over grunnen [m]	Lysvidde R G W	Sektor - farge - retning - beskrivelse				
162036 21	Vatlestraumen Bjørøygavlen Bjørøygavlen	60 20.2812 005 10.6254	Fast R lvs	9,0	HIB på søyle 20,0	2.5 2.6 2.7	1	R	0,0	- 360,0	Rundtlysende
162200 21	Vatlestraumen Vatlestraumen Straumhellepynten	60 20.3546 005 10.9887	Oc RG 6s	4,1	Lyktehus 3,0	2.6 2.7 2.8	1	G	306,4	- 133,0	Fra innover Hilleren til innmot Trollholmen
162300 21	Bergen Vonflua Kobbeleia	60 20.1751 005 10.1720	Oc WRG 6s	7,5	Lyktehus på stativ 12,7	6 6 6.9	1	G	16,9	- 45,9	Fra klar NV av Klubben, til klar NV av Vestre Steinsundholmen HIB
							2	W	45,9	- 47,3	Til klar SØ av Kjerringholmen HIB
							3	R	47,3	- 52,5	Til innover Kjerringholmen
							4	G	52,5	- 58,9	Til klar NV av Kjerringa lanterne
							5	W	58,9	- 62,8	Til 72m SØ av Kaggen HIB
							6	R	62,8	- 79,9	Til innover Tangen
							7	G	79,9	- 177,1	Til klar Ø av Torghaugane
							8	W	177,1	- 181,6	Til klar V av Gullskjeret
							9	R	181,6	- 193,8	Til klar V av Håkonshella ved bauta
							10	G	193,8	- 242,1	Til klar NV av Bjørøygavlen.
162400 21	Kobbaleia Kobbaleia Liholmane	60 18.1338 005 08.6218	Oc (2) WRG 8s	13,6	Lyktehus 3,0	6.1 6.1 7	1	G	343,4	- 352,6	Fra inn på Tyssøy til klar V av Tangafllu HIB
							2	W	352,6	- 1,8	Til klar Ø av landet N av Lundaneset
							3	R	1,8	- 6,4	Til 73m Ø av landet ved Skaghaugen
							4	G	6,4	- 174,3	Til 90m Ø av Molltveitneset kai
							5	W	174,3	- 183,3	Til 167m V av Kjerringskjæret lanterne
							6	R	183,3	- 192,0	Til inn på Molltveitholmen.
162451 21	Kobbeleia Vestre Steinsundholmen Snag N av Vestre Steinsundholmen	60 19.7141 005 09.2708	Iso G 2s	6,2	HIB på stang 8,2	2.3 2.4 2.5	1	G	0,0	- 360,0	Rundtlysende
162452 21	Kobbeleia Kjerringholmen SV på Kjerringholmen	60 19.8244 005 09.3023	Fast R lvs	7,0	HIB på stang 5,4	2.41 2.42 2.43	1	R	0,0	- 360,0	Rundtlysende
162454 21	Kobbeleia Vonfluholmen Snag Ø av Vonfluholmen	60 20.2519 005 09.8601	Iso R 2s	7,0	HIB på stang 9,0	2.26 2.27 2.28	1	R	0,0	- 360,0	Rundtlysende
162500 21	Kobbeleia Kjerringskjeret	60 19.7756 005 09.0014	FI W 3s	6,0	Lanterne på stang 5,5	2.7 2.8 2.9	1	W	0,0	- 360,0	Rundtlysende.
162561 21	Kobbeleia Kjerringholmen, N På holmens nordside	60 19.8655 005 09.2687	Iso G 4s	7,6	HIB på stang 6,6	2.33 2.34 2.35	1	G	0,0	- 360,0	Rundtlysende
162562 21	Kobbeleia Kaggen På holmen sørside	60 19.9969 005 09.2639	Iso R 4s	7,9	HIB på stang 4,8	2.33 2.34 2.35	1	R	0,0	- 360,0	Rundtlysende
162635 21	Vatlestraumen Håkonshella Håkonshellaberget	60 20.6909 005 10.5613	Iso G 4s	14,8	HIB på stang 5,1	2.56 2.57 2.58	1	G	0,0	- 360,0	Rundtlysende

Fyrnr. Kartnr.	Område Navn Beliggenhet	Posisjon	Karakter	Lys høyde [m]	Beskrivelse Høyde over grunnen [m]	Lysvidde R G W	Sektor - farge - retning - beskrivelse
163000 21	Byfjorden Stongi Sotrabrua	60 22.3725 005 10.1527	Oc WRG 6s	6,0	Lyktehus på stativ	3,9	1 G 338,8 - 355,2 Fra inn på Ramsvika til 104m V av Haakonshella
					9,5	3,9	2 W 355,2 - 1,7 Til 139m Ø av Fuglaskjer varde
					4,6	3 R 1,7 - 6,4 Til 45m Ø av Brattholmen og klar Ø av Ringholmen	
						4 G 6,4 - 157,5 Til 110m Ø av Knappen	
						5 W 157,5 - 210,4 Til klar NV av landet NØ av lykta	
						6 R 210,4 - 236,5 Til inn på landet NØ av lykta.	
163100 21	Byfjorden Hjelteskjeret På Hjelteskjeret	60 23.2579 005 10.3378	Oc (2) WRG 8s	6,0	Lyktehus på stativ	6,9	1 G 242,9 - 245,0 Fra inn på neset Ø om lykta til klar S av Florvågskjæret
					5,0	6,9	2 W 245,0 - 247,8 Til 190m N av Kvarven
						7,9	3 R 247,8 - 318,1 Til klar Ø av landet ved Laksaneset
							4 G 318,1 - 7,8 Til ca. 50m V av Stongi lykt
							5 W 7,8 - 12,8 Til klar 190 m Ø av Norsk Gjennvinning kaien
							6 R 12,8 - 110,3 Til klar NØ av Nordre Knappen
							7 G 110,3 - 118,7 Til 90m NØ av Saltskoodden og 160m NNØ av Little Brattholmen HIB
							8 W 118,7 - 120,4 Til 268m SV av Færøyholmane HIB 220m SV av S Rotøy
							9 R 120,4 - 151,4 Til inn mot vestsiden av Hjelteneset.
163110 21	Bergen Askøy bro senter Askøy broen	60 23.7237 005 12.9223	Iso W 2s	63,0	Lanterne på bro		1 W 0,0 - 360,0 Rundtlysende
163261 21	Byfjorden Kvarven Kvarven	60 23.9796 005 14.4703	Q G	8,0	HIB på stang	2	1 G 0,0 - 360,0 Rundtlysende
1632BP 21	Bergen Havn Skålevikneset	60 23.6499 005 13.7930	Q W	0,0	0,0		W 0,0 - 360,0
163460 21	Byfjorden Florvågskjeret Florvågskjeret	60 24.3559 005 14.6166	Iso R 2s	7,0	HIB på stang	2	1 R 0,0 - 360,0 Rundtlysende
163462 119	Askøy Øyarodden Byfjorden	60 24.5038 005 15.0918	Iso R 4s	8,2	HIB på stang	2,7	1 R 0,0 - 360,0 Lanterne rundtlysende rød
163470 119	Byfjorden Storøya Storøy	60 26.7095 005 17.9682	FI W 3s	2,0	Lanterne på stang		1 W 0,0 - 360,0 Rundtlysende
164700 119	Bergen havn Nordnes	60 24.0581 005 18.4063		3,0	Lysbøye	4,9	1 G 0,0 - 360,0 Rundtlysende
165000 119	Bergen havn Damsgårdsundet, N Damsgårdsundet	60 23.1194 005 18.7101	Q G	0,0	Lysbøye	2,9	1 G 0,0 - 360,0 Rundtlysende
165100 119	Bergen havn Damsgårdsundet, S	60 22.7917 005 19.6105	Q G	0,0	Lysbøye	2,9	1 G 0,0 - 360,0 Rundtlysende

Fyrnr. Kartnr.	Område Navn Beliggenhet	Posisjon	Karakter	Lys høyde [m]	Beskrivelse Høyde over grunnen [m]	Lysvidde R G W	Sektor - farge - retning - beskrivelse
165600 119	Bergen havn Kristiansholms molo Moloens n ende	60 24.6020 005 18.9828	FI G 5s	4,2	Lanterne på stang 0,0	2,9	1 G 0,0 - 360,0 Rundtlysende.
166200 119	Salhusfjorden Klauvaneset Klauvaneset	60 31.2116 005 16.3800	Oc (2) WRG 8s	8,2	Lyktheus på søyle 7,0	3,7 3,7 4,4	1 G 5,3 - 25,2 Fra inn på Salhus til 137m V av Salhus 2 W 25,2 - 46,2 Til 164m SØ av Løypetona 3 R 46,2 - 54,2 Til innover land ved Løypetona 4 G 54,2 - 182,2 Til 93m Ø av landet ved Lushola 5 W 182,2 - 186,3 Til innover land ved Hagelsund lykt 6 R 186,3 - 199,8 Til 59m Ø av hurtigbåtkaaien på Knarvik 7 G 199,8 - 217,6 Til 164m NØ landet ved Neset 8 W 217,6 - 228,8 Til 250m NV av Hamarsflua stang 9 R 228,8 - 235,8 Til 182m SØ av Hamarsflua stang 10 G 235,8 - 246,2 Til innover land Tellevikabukta.
166300 119	Salhusfjorden Klauaskallen Nordhordlandsbrua V	60 31.2592 005 16.2516	Iso R 2s	7,0	Lanterne på stang 0,0	2,1	1 R 0,0 - 360,0 Rundtlysende.
166400 119	Nordhordalandsbrua hovedled	60 31.2399 005 16.3275	Iso W 2s	32,0	Lanterne på bro 0,0	3,4	1 W 0,0 - 360,0 Rundtlysende.
166401 119	Under Nordhordalandsbroa Nordhordalandsbrua småbåtled Salhusfjorden	60 31.6672 005 15.5823	Iso W 6s	5,0	Lanterne på stang 0,0	3,4	1 W 0,0 - 360,0 Rundtlysende.
166402 0	Salhusfjorden Nordhordalandsbrua hovedled på brua over kjørebanelen	60 31.2341 005 16.3180		41,0	0,0	0 0 0	
						Racon Signal: Type:	Morsetean Morsetean K m/utstrekninga 0.38 n.mil ITOFAR
166500 119	Byfjorden Asknes På Askneset	60 29.3421 005 13.1620	Oc WRG 6s	17,5	Lyktheus 3,0	4,9 4,9 6,3	1 G 121,5 - 126,7 Fra inn på Signalneset til 109m NØ av Signalneset 2 W 126,7 - 145,7 Til klar SV av land ved Kjerringabukta 3 R 145,7 - 189,3 Til inn mot Galteneset 4 G 189,3 - 212,9 Til 100m SØ av Løypetona 5 W 212,9 - 228,6 Til 144m NV av land ved Salhus 6 R 228,6 - 275,5 Til innover land ved Slettestølsneset 7 G 275,5 - 323,0 Til klar SV av Danmarksneset 8 R 323,0 - 331,1 Til inn ved Helleneset.
166600 119	Salhusfjorden Hagelsund Sundets ø side	60 32.4936 005 16.6675	Oc WRG 6s	20,5	Lyktheus 3,0	4,4 4,1 6,2	1 G 300,0 - 300,8 Fra innover land sør av lykt til 97m SV av Nappen 2 W 300,8 - 304,2 Til 155m NØ av landet ved Hylkje 3 R 304,2 - 8,0 Til midt i løpet under Nordhordalandsbroen og 65m NV av Kalvaneset 4 G 8,0 - 131,1 Til 39m NØ av Flatøy 5 W 131,1 - 134,4 Til 55m SV av landet ved Alver 6 R 134,4 - 141,5 Til innover land nord av lykt.

Fyrnr. Kartnr.	Område Navn Beliggenhet	Posisjon	Karakter	Lys høyde [m]	Beskrivelse Høyde over grunnen [m]	Lysvidde R G W	Sektor - farge - retning - beskrivelse
166601 0	Hagelsundet, Straumane Klubbestøa Sundets Ø side	60 32.6344 005 16.4830	Fast lys yellow	8,0	IB/NE 0,0	  	
166602 0	Hagelsundet, Straumane Litebogen Sundets V side	60 32.6232 005 16.2454	Fast lys yellow	10,0	IB/NE 0,0	  	
166603 0	Hagelsundet Hagelneset Sundets Ø side	60 32.4779 005 16.6702	Fast lys yellow	10,3	IB/NE 4,3	  	
166700 119	Sørfjorden Votløy Votløyna	60 27.8573 005 27.5574	Oc (2) WRG 8s	13,5	Lyktehus 0,0	5,6 5,6 6,5	1 G 303,5 - 316,6 Fra inn mot Rivenes til 181m SV av Kvitsteinneset 2 W 316,6 - 322,3 Til 128m NØ av Tunes 3 R 322,3 - 6,2 Til 76m V av Garnestangen 4 G 6,2 - 137,2 Til klar NØ av nes ved Fredsvoll 5 W 137,2 - 143,9 Til klar SV av Nappen 6 R 143,9 - 205,0 Til inn mot Votlo
166912 119	Sørfjorden Kvitsteinhella Kvitsteinhella	60 25.7021 005 32.0263	Iso R 2s	7,0	HIB på stang 7,5	3,1   	1 R 0,0 - 360,0 Rundtlysende
167014 119	Sørfjorden Stokkenes Stokkenes	60 26.3336 005 36.5927	Iso R 4s	7,0	HIB på stang 10,5	3,2   	1 R 0,0 - 360,0 Rundtlysende
167015 119	Sørfjorden Hana Hana	60 27.3276 005 38.4103	Iso G 4s	7,0	HIB på stang 6,5	3,4   	1 G 0,0 - 360,0 Rundtlysende
1670AP 119	Bolstadfjorden Bolstadfjorden, 1, nedre (privat) Stammeshella	60 40.0120 005 45.7285	Fast W lys			  	W 0,0 - 360,0 Overrett med: 1670FP Retning: 359,5 Beskrivelse:
1670BP 119	Bolstadfjorden Bolstadfjorden, 2, nedre (privat) Stammeshella	60 40.0248 005 45.8161	Fast W lys			  	W 0,0 - 360,0 Overrett med: 1670GP Retning: 21,1 Beskrivelse:
1670CP 119	Bolstadfjorden Bolstadfjorden, 3, nedre (privat) Nedre Bolstadstranda	60 39.9575 005 46.3226	Fast W lys			  	W 0,0 - 360,0 Overrett med: 1670HP Retning: 16,8 Beskrivelse:

Fyrnr. Kartnr.	Område Navn Beliggenhet	Posisjon	Karakter	Lys høyde [m]	Beskrivelse Høyde over grunnen [m]	Lysvidde R G W	Sektor - farge - retning - beskrivelse
1670DP 119	Bolstadfjorden Bolstadfjorden, 4, nedre (privat) Vikafjorden	60 39.5550 005 47.7610	Fast W lvs				W 0,0 - 360,0 Overrett med: 1670IP Retning: 41,5 Beskrivelse:
1670EP 119	Bolstadfjorden Bolstadfjorden, 5, nedre (privat) Vikafjorden	60 39.5032 005 48.0709	Fast W lvs				Overrett med: 1670JP Retning: 354,2 Beskrivelse:
1670FP 119	Bolstadfjorden Bolstadfjorden, 1, øvre (privat) Vikafjorden	60 40.0180 005 45.7284	Fast W lvs				W 0,0 - 360,0 Overrett med: 1670AP Retning: 359,5 Beskrivelse:
1670GP 119	Bolstadfjorden Bolstadfjorden, 2, øvre (privat) Vikafjorden	60 40.0309 005 45.8209	Fast W lvs				W 0,0 - 360,0 Overrett med: 1670BP Retning: 21,1 Beskrivelse:
1670HP 119	Bolstadfjorden Bolstadfjorden, 3, øvre (privat) Vikafjorden	60 39.9661 005 46.3280	Fast W lvs				W 0,0 - 360,0 Overrett med: 1670CP Retning: 16,8 Beskrivelse:
1670IP 119	Bolstadfjorden Bolstadfjorden, 4, øvre (privat) Vikafjorden	60 39.5627 005 47.7749	Fast W lvs				W 0,0 - 360,0 Overrett med: 1670DP Retning: 41,5 Beskrivelse:
1670JP 119	Bolstadfjorden Bolstadfjorden Privat5, øvre Vikafjorden	60 39.5154 005 48.0631	Fast W lvs				W 0,0 - 360,0 Overrett med: 1670EP Retning: 354,2 Beskrivelse:

Fyrnr. Kartnr.	Område Navn Beliggenhet	Posisjon	Karakter	Lys høyde [m]	Beskrivelse Høyde over grunnen [m]	Lysvidde R G W	Sektor - farge - retning - beskrivelse
167200 119	Sørfjorden Ulsnesøy På sydspissen Olsnesøyni	60 27.9507 005 41.8794	Oc WRG 6s	5,5	Lyktehus 3,0	3.9 3.9 4.6	1 G 238,5 - 242,1 Fra inn på Olsnesøyna til klar S av Olsnestangen 2 W 242,1 - 280,0 Til inn mot landet ved Ytre Bogo 3 R 280,0 - 50,6 Til inn mot landet øst for Sandvik 4 G 50,6 - 80,5 Til 113m N av Stavenesodden 5 W 80,5 - 101,1 Til inn mot Bruvik 6 R 101,1 - 104,2 Til inn mot landet nord for Bruvik.
167300 119	Sørfjorden Tettaneset På Tettaneset	60 33.4085 005 43.2067	Iso G 4s	19,5	Lyktehus 3,0	6.1	1 G 353,6 - 186,8 Fra inn på Stiganeset til innover land ved Smørstakken.
167400 119	Sørfjorden Kallandsholmen På Kallandsholmen	60 40.9709 005 44.1649	Oc WRG 6s	6,0	Lyktehus 3,0	4.8 4.8 5.6	1 G 350,9 - 2,2 Fra inn i vika nord for Svartberget til klar V av Svartberget og 78m V av neset N av Kvamsholmen 2 W 2,2 - 2,8 Til klar Ø av Kallestadlandet 3 R 2,8 - 11,6 Til innover land ved Nytnun 4 G 11,6 - 138,4 Til 76m NØ av Kvitnes 5 W 138,4 - 143,6 Til 77m SV av Simmenes 6 R 143,6 - 165,1 Til inn mot Kallandsklubben.
167800 119	Osterfjorden Bernestangen Osterfjorden	60 36.6957 005 30.3228	Oc WRG 6s	6,5	Lyktehus 3,0	6.5 6.5 7.5	1 G 47,9 - 49,9 Fra inn på Kvernaneset til 194 NV av Hoshovdknappen stang 2 W 49,9 - 52,4 Til 126 m Ø av Leknestangen 3 R 52,4 - 58,3 Til klar SØ av Storneset stang (ny) 4 G 58,3 - 237,6 Til 174 m SØ av Molvikneset 5 W 237,6 - 242,8 Til 500 m SØ av Molvikneset 6 R 242,8 - 248,3 Til innover landet nord for lykta
167801 119	Osterfjorden Tjuvasundet, Ø 1 Tjuvasundet	60 38.5993 005 34.8393	Q G	7,0	Lanterne på stang 3,5	3.3	1 G 0,0 - 360,0 Rundtlysende
167802 119	Osterfjorden Tjuvasundet, V 1 Tjuvasundet	60 38.5829 005 34.6598	Q R	5,5	Lanterne på stang 3,5	3.3	1 R 0,0 - 360,0 Rundtlysende.
167804 0	Osterfjorden Tjuvasundet, 4 V Tjuvasundet	60 38.6298 005 34.6736	Fast lys yellow	7,5	IB på stang 6,5		
167805 0	Osterfjorden Tjuvasundet, 5 Ø Tjuvasundet	60 38.6976 005 34.7970	Fast lys yellow	9,0	IB på stang 0,5		
167806 0	Osterfjorden Tjuvasundet, 6 V Tjuvasundet V side	60 38.6956 005 34.6529	Fast lys yellow	11,0	IB på stang 7,0		
167807 0	Osterfjorden Tjuvasundet, 7 Ø Tjuvasundet	60 38.7666 005 34.7730	Fast lys yellow	12,0	IB på stang 7,0		
167808 0	Osterfjorden Tjuvasundet, 8 V Tjuvasundet	60 38.7396 005 34.6111	Fast lys yellow	12,0	IB på stang 7,0		

Fyrnr. Kartnr.	Område Navn Beliggenhet	Posisjon	Karakter	Lys høyde [m]	Beskrivelse Høyde over grunnen [m]	Lysvidde R G W	Sektor - farge - retning - beskrivelse
167809 0	Osterfjorden Tjuvasundet, 9 Ø Tjuvasundet	60 38.8919 005 34.7957	Fast lys yellow	12,0	IB på stang 7,0		
167810 0	Osterfjorden Tjuvasundet, 10 V Tjuvasundet	60 39.0583 005 34.5391	Fast lys yellow	8,5	IB på stang 7,0		
167812 119	Osterfjorden Tjuvasundet nedre Tjuvasundet	60 39.3097 005 34.5561	Iso R 4s	13,7	Lanterne på stativ 12,4		1 R 348,0 - 356,0 Overrettlinje midt i innløpet til Tjuvasundet Overrett med: 167814 Retning: 352,3 Beskrivelse: Leder midt i innløpet til Tjuvasundet
167814 119	Osterfjorden Tjuvasunde, øvre Tjuvasundet	60 39.3404 005 34.5482	Iso R 4s	16,5	Lanterne på stativ 2,3		1 R 348,0 - 356,0 Overrettlinje midt i innløpet til Tjuvasundet Overrett med: 167812 Retning: 352,3 Beskrivelse: Leder midt i innløpet til Tjuvasundet
167816 0	Osterfjorden Steinsvagneset Tjuvasundet	60 39.4824 005 34.6962	Fast lys yellow	11,0	IB på stang		
167817 119	Osterfjorden Pæholmen Tjuvasundet	60 39.4987 005 34.9534	VQ G 0.5s	8,5	Lanterne på stang		1 G 0,0 - 360,0 Rundtlysende.
167818 0	Osterfjorden Molviksundet Tjuvasundet	60 39.8409 005 34.5961	Fast lys yellow	9,0	IB på stang 7,0		
167819 119	Molviksundet Lindetoneset På Lindetoneset	60 40.2757 005 34.6369	Q G	6,8	Lanterne på stang		1 G 0,0 - 360,0 Rundtlysende
167900 119	Osterfjorden Askjelneset På Askjelneset	60 39.9760 005 36.6082	Oc (2) WRG 8s	4,0	Lyktehus 3,0		1 G 350,5 - 19,0 Fra inn på landet ved Stokken til 89m V av landet NV av Apalneset 2 W 19,0 - 21,8 Til 124m Ø av sørøstpynten av Paddøy 3 R 21,8 - 35,9 Til innover land Hundskjeften 4 G 35,9 - 175,3 Til 106m Ø av Pynten 5 W 175,3 - 176,9 Til 122m V av landet ved Eiketoneset 6 R 176,9 - 202,1 Til inn på neset nord for lykta.

Fyrnr. Kartnr.	Område Navn Beliggenhet	Posisjon	Karakter	Lys høyde [m]	Beskrivelse Høyde over grunnen [m]	Lysvidde R G W	Sektor - farge - retning - beskrivelse
168100 119	Mofjorden Åsneset På Åsneset	60 43.6438 005 39.8719	Oc WRG 6s	4,0	Lyktehus 3,3	5.3 5.3 6.2	1 G 209,3 - 212,6 Fra inn på landet nord for lykta til 136m SØ av Raudhella 2 W 212,6 - 219,1 Til 98m NV av land ved Mofjorden Ø side 3 R 219,1 - 347,6 Til innover land ved Asketoa 4 G 347,6 - 2,8 Til 132m V av Kappmannsneset 5 W 2,8 - 17,1 Til innover land ved Vassneset 6 R 17,1 - 27,5 Til innover land ved Toa 7 G 27,5 - 38,2 Til 138m V av Lyngneset 8 W 38,2 - 45,6 Til 114m SØ av Vikaholmflu stang 9 R 45,6 - 47,7 Til inn på landet sør for lykta.
168301 119	Mofjorden Mostraumen, 3 Mostraumen	60 46.0308 005 43.6334	Fast R lvs	6,7	Lanterne på stang	6	1 R 31,9 - 37,9 Overrettlinje midt i innløpet til Mostraumen
						Overrett med: 168302 Retning: 34,9 Beskrivelse: Leder midt i innløpet	
168302 119	Mofjorden Mostraumen, 2 Mostraumen	60 46.0180 005 43.6167	Fast R lvs	4,0	Lanterne på stang	2.9	1 R 0,0 - 360,0 Rundtlysende
						Overrett med: 168301 Retning: 34,9 Beskrivelse: Leder midt i innløpet	
168303 119	Mofjorden Mostraumen, 1 Mostraumen	60 45.9942 005 43.6798	Fast G lvs	4,0	HIB på stang	2.9	1 G 0,0 - 360,0 Rundtlysende
168304 119	Mofjorden Mostraumen, 5 Mostraumen	60 46.0266 005 43.8850	Iso R 2s	4,0	HIB på stang	2.8	1 R 0,0 - 360,0 Rundtlysende
168400 119	Mofjorden Mostraumen, 4 Mostraumen	60 45.9871 005 44.1885	Iso G 2s	4,5	Lanterne på stang 0,0	2.7	1 G 0,0 - 360,0 Rundtlysende.
168502 119	Flatøysundet Holsnøy, Ø pynt	60 31.7376 005 15.0120	Q R	6,9	Lanterne på stang 0,0	1.8	1 R 0,0 - 360,0 Lanterne rundtlysende rød
168600 119	Flatøysundet Gudmundsholmbåen	60 32.1414 005 14.8933	Q G	5,4	Lanterne på stang 6,2	0.9	1 G 0,0 - 360,0 Rundtlysende.
168702 119	Flatøyosen Smineset Litebergen	60 32.5213 005 14.2764	Q R	4,5	Lanterne på stang 5,5	1.9	1 R 0,0 - 360,0 Lanterne rundtlysende rød (Skjermer mot bebyggelse)
168800 119	Flatøysundet Håøy På øyas vestpynt	60 32.7525 005 13.9579	Q G	7,4	Lanterne på stang 0,0	1.2	1 G 0,0 - 360,0 Rundtlysende.

Fyrnr. Kartnr.	Område Navn Beliggenhet	Posisjon	Karakter	Lys høyde [m]	Beskrivelse Høyde over grunnen [m]	Lysvidde R G W	Sektor - farge - retning - beskrivelse				
168900 119	Flatøysundet Kvernaflu	60 33.1551 005 13.7613	Q R	7,6	Lanterne på varde 0,0	2,3	1	R	0,0	- 360,0	Rundtlysende.
169400 0	Alverstraumen Svartaberget Sundets Ø side	60 33.8153 005 14.0196	Fast lys yellow	6,0	IB/NE 0,0						
169501 0	Alverstraumen Austre Radtangen Sundets V side	60 34.0335 005 13.7494	Fast lys yellow	5,0	IB/NE 0,0						
169502 0	Alverstraumen Alverstraumen Sundets V side	60 34.1509 005 13.7334	Fast lys yellow	10,0	IB/NE 0,0						
169529 119	Alverstraumen Uksebasen Uksebasen	60 33.9275 005 13.8795	Iso G 2s	6,6	HIB på stang 5,5	3,4	1	G	0,0	- 360,0	Rundtlysende
169600 119	Alvesundet Kongsøy På øyas ø side	60 34.3716 005 13.7569	Iso R 2s	5,0	Lanterne på stang 0,0	2,2	1	R	0,0	- 360,0	Rundtlysende.
169602 0	Alverstraumen Kongsøyini, midtre På øyas Ø side	60 34.4156 005 13.7492	Fast lys yellow	5,0	IB/NE 0,0						
169606 119	Alverstraumen Kongsøyina S Kongsøyina S pynt	60 34.3129 005 13.7282	Iso R 4s	6,0	HIB på stang 6,3	3,6	1	R	0,0	- 360,0	Rundtlysende
169700 119	Alvesundet Alversund Sundets ø side	60 34.3451 005 13.8018	Iso G 2s	5,0	Lanterne på stang 0,0	2,7	1	G	0,0	- 360,0	Rundtlysende.
169701 0	Alverstraumen Alversund, N Sundets Ø side	60 34.3196 005 13.7973	Fast lys yellow	6,0	IB/NE 0,0						
169702 0	Alverstraumen Alverstraumen, N Sundets Ø side	60 34.4094 005 13.8291	Fast lys yellow	9,0	IB/NE 0,0						
169800 119	Alvesundet Kirkholmflu Ved Kongsøy nø side	60 34.5697 005 13.7178	Iso R 2s	3,0	Lanterne på stang 0,0	2,2	1	R	0,0	- 360,0	Rundtlysende.
169801 0	Alverstraumen Tveiten nedre Sundets Ø side	60 34.6964 005 13.7164	Fast lys yellow	5,0	IB/NE 0,0						
169802 0	Alverstraumen Hundeskerjet På Hundeskerjet	60 34.6374 005 13.6768	Fast lys yellow	9,0	IB/NE 0,0						

Fyrnr. Kartnr.	Område Navn Beliggenhet	Posisjon	Karakter	Lys høyde [m]	Beskrivelse Høyde over grunnen [m]	Lysvidde R G W	Sektor - farge - retning - beskrivelse
169901 0	Alverstraumen Tveitneset På Tveitneset	60 35.1171 005 13.5557	Fast lys yellow	9,0	IB/NE 0,0		
169947 119	Alverstraumen Flatholmen Flatholmen	60 35.0013 005 13.4600	Iso G 2s	6,5	HIB på stang 5,3	2,7 	1 G 0,0 - 360,0 Rundtlysende
170001 0	Alverstraumen Tveitøyeni søre Sundets V side	60 34.8246 005 13.5531	Fast lys yellow	6,0	IB/NE 0,0		
170002 0	Alverstraumen Tveitøyeni Sundets V side	60 34.9520 005 13.4139	Fast lys yellow	5,0	IB/NE 0,0		
170048 119	Alverstraumen Tveitøyholmen Tveitøyholmen	60 35.0633 005 13.3635	Iso R 2s	6,2	HIB på stang 5,5	2,8 	1 R 0,0 - 360,0 Rundtlysende
170100 119	Alvesundet Kvamsholmen På holmens nø side	60 35.2760 005 13.3795	Iso R 2s	8,0	Lanterne på stang 0,0	2,2 	1 R 0,0 - 360,0 Rundtlysende.
170101 0	Alverstraumen Kvamsholmen søre Ø på Kvamsholmen	60 35.2267 005 13.4033	Fast lys yellow	5,0	IB/NE 0,0		
170200 0	Radsundet Fosse Sundets Ø side	60 35.7822 005 12.9620	Fast lys yellow	7,0	IB/NE 0,0		
171000 23	Radsundet Salsneset	60 37.2032 005 10.9545	Iso R 2s	6,0	Lanterne på stang 0,0	2,2 	1 R 0,0 - 360,0 Rundtlysende.
171100 23	Radsundet Lyseknappen	60 38.1744 005 09.1582	Iso R 4s	6,0	Lanterne på stang 0,0	2,2 	1 R 0,0 - 360,0 Rundtlysende.
171201 0	Radsundet Austhjelmviki Sundets V side	60 38.9409 005 07.5303	Fast lys yellow	7,0	IB/NE 0,0		
171202 0	Radsundet Klokkarneset Sundets V side	60 39.0375 005 07.3344	Fast lys yellow	5,0	IB/NE 0,0		
171203 23	Radsundet Bjørnstovena	60 39.1925 005 07.0926	Q R	5,0	Lanterne på stang 0,0	2,1 	1 R 0,0 - 360,0 Rundtlysende.
171258 23	Radsundet Askeland Askeland	60 38.7345 005 07.9488	Iso R 2s	6,2	HIB på stang 6,0	3,2 	1 R 0,0 - 360,0 Rundtlysende








































Fyrnr. Kartnr.	Område Navn Beliggenhet	Posisjon	Karakter	Lys høyde [m]	Beskrivelse Høyde over grunnen [m]	Lysvidde R G W	Sektor - farge - retning - beskrivelse				
171301 0	Radsundet Pessviki Sundets Ø side	60 38.9981 005 07.5849	Fast lys yellow	9,0	IB/NE 0,0						
171302 0	Radsundet Bjørnåsen nordre Sundets Ø side	60 39.2572 005 07.2078	Fast lys yellow	6,0	IB/NE 0,0						
171363 23	Radsundet Bjørnås Bjørnåsen	60 39.1155 005 07.3622	Iso G 2s	6,7	HIB på stang 6,7		1	G	0,0	- 360,0	Rundtlysende
171466 23	Radsundet Fargarholmflu Radsundet	60 39.4760 005 06.8185	Fast R lvs	3,8	HIB på stang 5,5		1	R	0,0	- 360,0	Rundtlysende
171467 23	Radsundet Bruknappen, S Bruknappen	60 39.4983 005 06.8465	Iso G 2s	6,2	HIB på stang 6,0		1	G	0,0	- 360,0	Rundtlysende
171469 23	Radsundet Bruknappen, midtre Radsundet	60 39.5616 005 06.8163	Fast G lvs	4,6	HIB på stang 5,6		1	G	0,0	- 360,0	Rundtlysende
171470 23	Radsundet Hovden Radsundet	60 39.5494 005 06.7337	Fast R lys	4,6	HIB på stang 8,3		1	R	0,0	- 360,0	Rundtlysende
171500 23	Radsundet Bruskjærbåen	60 39.7051 005 06.7629	Iso R 2s	5,0	Lanterne på stang 0,0		1	R	0,0	- 360,0	Rundtlysende.
171601 0	Radsundet Festaa Radsundet	60 40.0199 005 06.8388	Fast lys yellow	6,0	Indirekte belysning 0,0						
171602 0	Radsundet Stølane Sundets Ø side	60 40.2997 005 06.8456	Fast lys yellow	5,0	IB/NE 0,0						
171603 23	Radsundet Øyskjeri	60 39.9785 005 06.6947	VQ R 0,5s	4,0	Lanterne på stang 0,0		1	R	0,0	- 360,0	Rundtlysende.
171673 23	Radsundet Festeknappen Festeneset	60 39.8740 005 06.8196	Iso G 2s	6,8	HIB på stang 7,0		1	G	0,0	- 360,0	Rundtlysende
171700 23	Radsundet Brattholmen På holmens v pynt	60 40.4947 005 06.8125	Q G	6,0	Lanterne på stang 0,0		1	G	0,0	- 360,0	Rundtlysende.
171800 23	Radsundet Luresteinen På øyas sø side	60 40.6619 005 06.7050	Q R	5,0	Lanterne på stang 0,0		1	R	0,0	- 360,0	Rundtlysende.

Fyrnr. Kartnr.	Område Navn Beliggenhet	Posisjon	Karakter	Lys høyde [m]	Beskrivelse Høyde over grunnen [m]	Lysvidde R G W	Sektor - farge - retning - beskrivelse			
171801 0	Radsundet Salthusøyne Sundets V side	60 40.8478 005 06.6245	Fast lys yellow	7,0	IB/NE 0,0					
171802 23	Lurosen Tunnholmen	60 40.8052 005 06.8993		6,0	Lanterne på stang 0,0		1	G	0,0	- 360,0 Rundtlysende.
171900 120	Lurosen Bispen	60 41.2599 005 06.0590	VQ (3) W 5s	7,5	Lanterne på søyle 0,0		1	W	0,0	- 360,0 Rundtlysende.
171901 120	Lurosen Kjerkholmen	60 41.7478 005 05.0092	Q R	8,0	Lanterne på stang 0,0		1	R	0,0	- 360,0 Rundtlysende.
171902 120	Lurosen Kalvstangen	60 41.8095 005 05.3719	Q G	8,0	Lanterne på stang 0,0		1	G	0,0	- 360,0 Rundtlysende.
172000 120	Lurosen Skipssida	60 42.3138 005 04.0589	FI G 3s	5,8	Lanterne på stang 0,0		1	G	0,0	- 360,0 Rundtlysende.
172100 120	Lurosen Kalvshovudet På nv pynten	60 42.8575 005 03.1762	FI W 3s	5,7	Lanterne på stang 0,0		1	W	0,0	- 360,0 Rundtlysende.
172101 120	Lurosen Loddeskjær	60 43.2726 005 02.2944	Q R	6,0	Lanterne på stang 0,0		1	R	0,0	- 360,0 Rundtlysende.
172102 120	Lurefjorden Stridsholmen	60 44.2124 005 01.8461	FI R 3s	8,0	Lanterne på stang 0,0		1	R	0,0	- 360,0 Rundtlysende.
172200 120	Hoplandsosen Fosnstraumen Fosenstraumen	60 43.8120 004 57.4078	Iso WRG 4s	5,7	Lyktehus 3,7		1	G	124,9	- 132,8 Fra landet ved Tjørnarhl. til 212m Ø av stang S av Kråka. Klar 2m grunne
							2	W	132,8	- 139,3 Til 70m VSV av landet ved Vikasanden
							3	R	139,3	- 229,5 Til innover land ved Straumskletten
							4	G	229,5	- 265,9 Til 55m S av Lindåsflua stang
							5	W	265,9	- 269,0 Til 47m N av stang nord for Klubbeflu og 92m N av Klubbeflu stang
							6	R	269,0	- 275,1 Til inn på landet på sørsiden av Straumen.
174500 120	Straumene ved Lindås Søre Sjeltholmgrunnen	60 43.0362 005 05.6918	FI R 3s	4,0	Lanterne på stang 7,0		1	R	0,0	- 360,0 Rundtlysende.
174800 120	Straumene ved Lindås Skarvøysund Sundets n side	60 43.5332 005 04.5242	Q R	5,5	Lanterne på stang 0,0		1	R	0,0	- 360,0 Rundtlysende.
174900 120	Straumene ved Lindås Austre Skarvøygrunn Sundets s side	60 43.5292 005 04.6125	Q G	3,0	Lanterne på stang 0,0		1	G	0,0	- 360,0 Rundtlysende.

Fyrnr. Kartnr.	Område Navn Beliggenhet	Posisjon	Karakter	Lys høyde [m]	Beskrivelse Høyde over grunnen [m]	Lysvidde R G W	Sektor - farge - retning - beskrivelse
176500 120	Risaosen Sandholmen Lurefjorden	60 44.9392 005 01.1346	Iso WRG 6s	10,8	Lyktehus 6,0	4,6 4,6 5,5	1 G 225,6 - 235,1 Fra inn på Torskhellere til 46m SØ av Torskhellere stang 2 W 235,1 - 242,6 Til 45m N av Ådnøyskjærflu HIB 3 R 242,6 - 255,9 Til klar N av Skagen stang 4 G 255,9 - 316,9 Til klar av 7m grunne ved Børo og klar V av Dragøyholmane 5 W 316,9 - 329,4 Til 144m Ø av Stridsholmen lanterne 6 R 329,4 - 339,9 Til 75m Ø av Loddeskjær lanterne 7 G 339,9 - 122,4 Til innover Njøta 8 R 122,4 - 140,3 Til klar Ø av stang SØ av Kiken 9 G 140,3 - 157,3 Til 39 m V av Grindholmen stang.
177203 120	Risaosen Ådnøyskjærflu Bakøysundet	60 45.0461 005 01.6749	Iso G 2s	7,8	HIB på stang 12,8	2,7	1 G 0,0 - 360,0 Rundtlysende
177204 120	Risaosen Lamøyskjæret Bakøysundet	60 45.2466 005 01.9070	Iso R 4s	6,7	HIB på stang 6,0	2,8	1 R 0,0 - 360,0 Rundtlysende
177205 120	Risaosen Ådnøyskjær Bakøysundet	60 45.1227 005 02.1291	Iso G 4s	6,3	HIB på stang 6,0	2,8	1 G 0,0 - 360,0 Rundtlysende
177206 120	Risaosen Torskhellaren, Ø Bakøysundet	60 45.4548 005 02.2639	Fast R lvs	4,3	HIB på stang	2,3	1 R 0,0 - 360,0 Rundtlysende
177300 120	Risaosen Lille Matholmen Straumane	60 45.7021 005 02.2869	Q G	6,0	Lanterne på stang 0,0	2,3	1 G 0,0 - 360,0 Rundtlysende.
177400 0	Bakkøysundet Keiletangen, S V på Keiletangen	60 45.9031 005 01.8229	Fast lvs yellow	14,0	IB/NE 0,0		
177401 0	Bakkøysundet Keiletangen, N V på Keiletangen	60 45.9950 005 01.6124	Fast lvs yellow	11,0	IB/NE 0,0		
177413 120	Bakøystraumen Småskjæret Bakøysundet	60 46.1115 005 01.3843	Fast G lvs	5,5	HIB på stang 7,2	2,9	1 G 0,0 - 360,0 Rundtlysende
177500 120	Bakøystraumen Søre Bakøyskjær	60 45.9022 005 01.6279	VQ R 0,5s	5,0	Lanterne på stang 0,0	2,2	1 R 0,0 - 360,0 Rundtlysende.
177600 120	Bakøystraumen Bleikeskjær	60 46.3492 005 00.9490	Q G	6,0	Lanterne på stang 0,0	2,3	1 G 0,0 - 360,0 Rundtlysende.
177601 120	Bakøysundet Vauleskjær	60 46.2349 005 00.9984	Q R	4,0	Lanterne på stang 0,0	2,3	1 R 0,0 - 360,0 Rundtlysende.











Fyrnr. Kartnr.	Område Navn Beliggenhet	Posisjon	Karakter	Lys høyde [m]	Beskrivelse Høyde over grunnen [m]	Lysvidde R G W	Sektor - farge - retning - beskrivelse
177603 0	Bakkøysundet Breidvik S av Seljeberget	60 46.5562 005 00.5836	Fast lys yellow	6,0	IB/NE 0,0		
177604 0	Bakkøysundet Seljeberget Midtre S av Seljeberget	60 46.6784 005 00.3464	Fast lys yellow	8,0	IB/NE 0,0		
177605 0	Bakkøysundet Straumstad, N V av Seljeberget	60 46.7492 005 00.0109	Fast lys yellow	9,0	IB/NE 0,0		
177606 0	Bakkøysundet Seljeberget, N N av Seljeberget	60 46.8482 005 00.0578	Fast lys yellow	9,0	IB/NE 0,0		
177618 120	Bakøystraumen Breidvikflu Breidvikflua	60 46.4834 005 00.5999	Fast R lys	4,7	HIB på stang 8,5	2,9 	1 R 0,0 - 360,0 Rundtlysende
177700 120	Bakøystraumen Breidvikpynten	60 46.6153 005 00.4337	VQ G 0.5s	6,5	Lanterne på stang 0,0	2,1 	1 G 0,0 - 360,0 Rundtlysende.
177701 120	Bakøysundet Straumstadholmane	60 46.6388 005 00.3010	VQ R 0.5s	4,0	Lanterne på stang 0,0	2,2 	1 R 0,0 - 360,0 Rundtlysende.
177801 0	Bakkøysundet Brattholmsundet, V V av Brattholmen	60 46.9075 004 59.7309	Fast lys yellow	7,0	IB/NE 0,0		
177802 0	Bakkøysundet Jakobsvarde Ø på Jakobsvarde	60 47.1027 004 59.4814	Fast lys yellow	8,0	IB/NE 0,0		
177827 120	Bakøystraumen Brattholmen Brattholmen	60 46.9358 004 59.8245	Fast G lys	6,0	HIB på stang 5,2	2,9 	1 G 0,0 - 360,0 Rundtlysende
177900 120	Bakøystraumen Jessholmen Holmens s kant	60 47.3321 004 59.0039	Fast G lys	6,3	Lanterne på stang 0,0	2,2 	1 G 0,0 - 360,0 Rundtlysende.
177901 0	Fonnesstraumen Jessholmsundet, V SV av Rotevågen	60 47.2932 004 58.9116	Fast lys yellow	8,0	IB/NE 0,0		
177902 0	Fonnesstraumen Jessholmen, S S av Rotevågen	60 47.3138 004 59.0823	Fast lys yellow	7,0	IB/NE 0,0		
177903 0	Fonnesstraumen Fonnesstraumen, SØ Fonnesstraumen	60 47.4398 004 58.7645	Fast lys yellow	6,0	IB/NE 0,0		








































Fyrnr. Kartnr.	Område Navn Beliggenhet	Posisjon	Karakter	Lys høyde [m]	Beskrivelse Høyde over grunnen [m]	Lysvidde R G W	Sektor - farge - retning - beskrivelse			
177904 0	Fonnesstraumen Fonnesstraumen, Ø Fonnesstraumen	60 47.5257 004 58.5395	Fast lys yellow	8,0	IB/NE 0,0					
177932 120	Fonnesstraumen Fonnesstraumen V Vestsiden av Fonnesstraumen	60 47.4819 004 58.5429	Iso R 2s	7,2	HIB på stang 3,8		1	R	0,0	- 360,0 Rundtlysende
178000 120	Bakøystraumen Fonnesstraumens, V-side	60 47.5456 004 58.4130	Fast R lys	8,0	Lanterne på stang 0,0		1	R	0,0	- 360,0 Rundtlysende.
178001 0	Fonnesstraumen Fonnesstraumen, NV NV av brua	60 47.5967 004 58.2625	Fast lys yellow	0,0	IB/NE 0,0					
178102 120	Fonnesstraumen Olsneset På Olsneset	60 47.6209 004 58.0325	Fast R lys	6,5	Lanterne på stang 5,5		1	R	0,0	- 360,0 Rundtlysende
178137 120	Fonnesstraumen Fonnesstraumen, NØ Nord av brua	60 47.6037 004 58.3625	Fast G lys	7,2	HIB på stang 5,2		1	G	0,0	- 360,0 Rundtlysende
178200 120	Fonnesstraumen Kroksvik	60 47.6843 004 58.0763	Fast G lys	7,0	Lanterne på stang 0,0		1	G	0,0	- 360,0 Rundtlysende.
178201 0	Fonnesstraumen Stølshaugen Fonnesstraumen	60 47.7376 004 57.5991	Fast lys yellow	6,0	IB/NE 0,0					
178202 0	Fonnesstraumen Arihamrane Straumshaugane	60 47.7734 004 57.7923	Fast lys yellow	7,0	IB/NE 0,0					
178301 0	Fonnesstraumen Bakøy, N Fonnesstraumen	60 47.8843 004 57.2938	Fast lys yellow	8,0	IB/NE 0,0					
178302 120	Fonnesstraumen Begholmen	60 48.0277 004 56.8426	Iso R 2s	6,0	Lanterne på stang 0,0		1	R	0,0	- 360,0 Rundtlysende.
178343 120	Kaland Ervikskjeri NV av Nordre Ervikskjera	60 48.1173 004 57.0944	Iso G 2s	4,6	HIB på stang 9,5		1	G	0,0	- 360,0 Rundtlysende
178400 120	Monslaupsundet Njøtoyflu	60 45.5487 005 00.0363	FI R 3s	4,6	Lanterne på stang 0,0		1	R	0,0	- 360,0 Rundtlysende.
178401 120	Monslaupsundet Hamnholmen	60 45.7347 004 59.7159	Q R	4,6	Lanterne på stang 0,0		1	R	0,0	- 360,0 Rundtlysende.

Fyrnr. Kartnr.	Område Navn Beliggenhet	Posisjon	Karakter	Lys høyde [m]	Beskrivelse Høyde over grunnen [m]	Lysvidde R G W	Sektor - farge - retning - beskrivelse
178402 120	Årås Monslaup Brurebykset	60 45.7589 004 59.7661	Q G	6,0	Lanterne på stang 0,0	 2,3  	1 G 0,0 - 360,0 Rundtlysende
178403 120	Årås Kluftholmen Kluftholmen	60 46.7252 004 57.7062	FI R 3s	4,7	Lanterne på stang 0,0	 2,4  	1 R 0,0 - 360,0 Rundtlysende
178404 120	Årås Kastholmen NV av Kastholmen	60 46.8821 004 57.5782	FI G 3s	5,8	Lanterne på stang 0,0	 2,4  	1 G 0,0 - 360,0 Rundtlysende
178675 120	Kjelstraumen Kjelstraumen, 1	60 47.6668 004 56.7502	Fast G lvs	6,6	HIB på stang 6,0	 1,8  	G 0,0 - 360,0
178676 120	Kjelstraumen Kjelstraumskjæret	60 47.7444 004 56.6687	Fast R lvs	5,5	HIB på stang	 1,6  	R 0,0 - 360,0
178777 120	Kjelstraumen Kjelstraumen, 2	60 47.8130 004 56.6704	Iso G 2s	6,8	HIB på stang	 1,7  	G 0,0 - 360,0
178878 120	Kjelstraumen Kjelstraumen, 3	60 47.8103 004 56.6221	Iso R 2s	6,6	HIB på stang 0,0	 1,5  	R 0,0 - 360,0
179300 120	Herdlefjorden Hegerneset På Hegernes	60 31.4855 005 05.6927	Oc (2) WRG 8s	16,8	Lyktehus 3,0	 6,4  6,4  7,4	1 G 114,0 - 114,8 Fra inn på land NV av lykt til 205m NØ av N Abbedisso 2 W 114,8 - 121,5 Til 125m SV av Lamholmen 3 R 121,5 - 244,2 Til innover land ved Laksevika 4 G 244,2 - 288,3 Til klar SV av Galteneset 5 W 288,3 - 295,5 Til 170m NØ av Signalneset 6 R 295,5 - 297,2 Til inn på land sørøst av lykta.
1793AP 120	Herdlefjorden Hauglandsosen	60 31.1019 005 04.8601	FI W 5s		Lysbøye	  	W 0,0 - 360,0
1793BP 120	Herdlefjorden Hauglandsosen	60 31.2256 005 04.8284	FI W 5s		Lysbøye	  	W 0,0 - 360,0
1793CP 120	Herdlefjorden Hauglandsosen	60 31.2281 005 04.9726	FI W 5s		Lysbøye	  	W 0,0 - 360,0
179800 120	Det naua Det Naua På Ypsoflu	60 33.9081 004 59.2276	Q G	3,5	Lanterne på stang 8,0	 1,9  	G 0,0 - 360,0
179900 120	Det Naudar Parisholmen Holmens s pynt	60 34.0087 004 59.0916	Q R	5,7	Lanterne på stang 4,9	 2,3  	1 R 0,0 - 360,0 Rundtlysende.

























Fyrnr. Kartnr.	Område Navn Beliggenhet	Posisjon	Karakter	Lys høyde [m]	Beskrivelse Høyde over grunnen [m]	Lysvidde R G W	Sektor - farge - retning - beskrivelse				
179901 120	Herdlefjorden Basholmskjeret Basholmen	60 34.6004 004 59.1736	FI R 3s	7,5	Lanterne på stativ 8,5	2,2 2,2 2,2	1	R	0,0	- 360,0	Rundtlysende.
180000 120	Herdlesundet Herdlesundet Askøy NV-pynt	60 33.7356 004 57.7085	Oc (2) WRG 8s	5,0	Lyktheus 3,5	1,6 1,6 2	1 2 3 4 5 6	G W R G W R	18,3 31,9 36,0 59,3 213,2 225,5	- 31,9 - 36,0 - 59,3 - 213,2 - 225,5 - 252,0	Fra inn på Ytstøyna, til klar NV av Hønsene Til klar SØ av Herdleflua stang Til klar NV av 2,4 m grunne ved Herdleflua og klar NV av Herdleflua stang Til klar SØ av nordre stang i Herdlesundet Til klar NV av søre stang i Herdlesundet Til inn på neset øst for lykta
180022 120	Skjeljanger Ringholmboen Ringholmboen	60 35.7271 004 57.9115	Q R	7,0	HIB på stang 12,0	2,6 2,6 2,6	1	R	0,0	- 360,0	Rundtlysende.
180224 120	Skjeljanger Søre Hunden Søre Hunden	60 36.2470 004 56.6800	Iso R 4s	8,0	HIB på stang	3,2 3,2 3,2					
180225 120	Skjeljanger Storskjer Storskjer	60 36.3302 004 56.8558	Iso G 4s	8,0	HIB på stang 11,0	3,4 3,4 3,4	1	G	0,0	- 360,0	Rundtlysende.
180227 120	Skjeljanger Katten Katten	60 36.4910 004 56.7447	Iso G 2s	8,0	HIB på stang 12,0	4,1 4,1 4,1	1	G	0,0	- 360,0	Rundtlysende.
180228 120	Skjeljanger Store Hunden Store Hunden	60 36.4876 004 56.3920	Iso R 2s	8,0	HIB på stang 13,0	3,9 3,9 3,9					
180600 120	Skjeljanger Ringholmsundet På sundets ø side	60 35.7710 004 58.1423	Q G	6,5	Lanterne på stang 4,0	2,2 2,2 2,2	1	G	0,0	- 360,0	Rundtlysende.
180800 120	Skjeljanger Skjeljanger Holsnøy NV	60 36.6278 004 56.7537	Oc (3) WRG 10s	17,0	Lyktheus på søyle 6,3	5,8 6,3 11	1 2 3	G W R	343,9 115,6 153,0	- 115,6 - 153,0 - 182,9	Fra inn på land ved Havnefjellet til 270m NØ av Kvernane stang Til 610m VSV av Flesi lykt Til inn på Eldsneset.
181800 120	Bognestraumen Buneset, øvre Nordøst på Holsnøy	60 38.0029 005 02.1817	Fast R lvs	13,6	Lanterne på stang 0,0	12,8 12,8 12,8	1	R	310,6	- 318,6	Overretten lyser lyser i 314,6* midt i sundet Bognestraumen.
							Overrett med:	181801			
							Retning:	314,7			
							Beskrivelse:				
181801 120	Bognestraumen Buneset, nedre Nordøst på Holsnøy	60 37.8910 005 02.4145	Fast R lys	9,6	Lanterne på stang 0,0	12,8 12,8 12,8	1	R	310,6	- 318,6	Overretten lyser lyser i 314,6* midt i sundet Bognestraumen.
							Overrett med:	181800			
							Retning:	314,7			
							Beskrivelse:				

Fyrnr. Kartnr.	Område Navn Beliggenhet	Posisjon	Karakter	Lys høyde [m]	Beskrivelse Høyde over grunnen [m]	Lysvidde R G W	Sektor - farge - retning - beskrivelse
181892 120	Bognestraumen Bognetangen S Bognetangen S	60 36.4015 005 05.3513	Iso R 4s	8,0	HIB på stang 8,5	2,9 3,0 3,1	1 R 0,0 - 360,0 Rundtlysende
181894 120	Bognestraumen Bognestraumen SV Bognestraumen SV	60 36.5058 005 05.1272	Iso R 2s	8,0	HIB på stang 8,5	2,5 2,6 2,7	1 R 0,0 - 360,0 Rundtlysende
181895 120	Bognestraumen Bognestraumen SØ Bognestraumen SØ	60 36.6813 005 05.0099	Q G	8,0	HIB på stang 6,7	2,5 2,6 2,7	1 G 0,0 - 360,0 Rundtlysende
181896 120	Bognestraumen Bognestraumen V Bognestraumen V	60 36.6837 005 04.7981	Q R	8,0	HIB på stang 6,0	2,5 2,6 2,7	1 R 0,0 - 360,0 Rundtlysende
181897 120	Bognestraumen Bognestraumen Ø Bognestraumen Ø	60 36.8047 005 04.8094	Iso G 2s	8,0	HIB på stang 7,5	2,5 2,6 2,7	1 G 0,0 - 360,0 Rundtlysende
181898 120	Bognestraumen Straumsneset Straumsneset	60 36.9040 005 04.7012	Iso G 4s	8,0	HIB på stang 5,4	3 3,1 3,2	1 G 0,0 - 360,0 Rundtlysende
181902 120	Bognestraumen Blodflua Blodflua	60 36.9142 005 04.3143	Iso R 4s	8,5	HIB på stativ 8,5	3,7 3,8 3,9	1 R 0,0 - 360,0 Rundtlysende
182000 120	Mangersfjorden Bogno Nord på Bogno	60 36.7827 005 04.4793	Oc WRG 6s	31,5	Lyktehus 3,0	5,8 5,9 6,0	1 G 95,3 - 100,6 Fra inn på land ved Indre Gjerdnes til 139 m N av landet ved Indre Gjernes 2 W 100,6 - 108,8 Til 240 m S av landet ved Litlavik 3 R 108,8 - 121,2 Til midt i sundet mellom Abersholmen og Flones sørpynt 4 G 121,2 - 297,9 Til 220 m SV av Sæbuflu lanterne og 35 m SV av landet ved Kvitstein 5 W 297,9 - 299,3 Til 60 m NØ av Vardenes lykt 6 R 299,3 - 304,2 Til inn på land ved Ådlandsvågen.
182800 23	Bognastraumen Riplevik, øvre Nordøst av Holsnøy	60 35.6577 005 07.0093	Fast R lvs	35,9	Lanterne på stativ	12,77 12,88 12,99	1 R 130,8 - 138,8 Overretten lyser i 134,8 midt i sundet Bognestraumen. Overrett med: 182801 Retning: 134,8 Beskrivelse: Leder midt i sundet Bognestraumen
182801 23	Bognestraumen Riplevik, nedre Nordøst av Holsnøy	60 35.7322 005 06.8567	Fast R lvs	29,7	Lanterne på stativ	12,77 12,88 12,99	1 R 130,8 - 138,8 Overretten lyser i 134,8 midt i sundet Bognestraumen. Overrett med: 182800 Retning: 134,8 Beskrivelse: Leder midt i sundet Bognestraumen
182900 23	Bognestraumen Store Langøy Radfjorden	60 35.8156 005 07.6567	FI R 3s	3,8	Lanterne på stang 7,5	2,4 2,5 2,6	1 R 0,0 - 360,0 Rundtlysende.

Fyrnr. Kartnr.	Område Navn Beliggenhet	Posisjon	Karakter	Lys høyde [m]	Beskrivelse Høyde over grunnen [m]	Lysvidde R G W	Sektor - farge - retning - beskrivelse
183000 23	Radfjorden Sæbøflua	60 35.9533 005 08.2081	FI W 3s	7,3	Lanterne på stang 7,4	 3,5	1 W 0,0 - 360,0 Rundtlysende.
183100 23	Radfjorden Vardneset Vestsiden av Radsfjorden	60 35.4967 005 09.0078	Oc (2) WRG 8s	13,0	Lyktehus 3,0	 5,1 5,1 6	1 G 117,1 - 119,5 Fra innpå land N av lykta til 108m NØ av landet ved Bognestraumen sv IB 2 W 119,5 - 132,1 Til 126m SV av Sæbøflu lanterne 3 R 132,1 - 146,1 Til 135m NØ av Sæbøflu lanterne 4 G 146,1 - 173,2 Til 121m V av Sæbøholmen og midt inn i Sæbøvågen 5 R 173,2 - 304,1 Til klar SV av Hjeltskjemeset 6 G 304,1 - 310,6 Til 99m SV av Radtangen lanterne 7 W 310,6 - 313,9 Til 198m NØ av Skarpeneset 8 R 313,9 - 314,2 Til innpå land sør for lykt.
183200 119	Radfjorden Tjuvholmen	60 33.5106 005 13.5997	FI W 3s	16,0	Lanterne på stang 7,0	 4,3	1 W 0,0 - 360,0 Rundtlysende.
183201 119	Radfjorden Radtangen Bognestraumen	60 33.8425 005 13.0974	Q G	6,8	Lanterne på stang 7,6	 1,9	1 G 0,0 - 360,0 Rundtlysende.
183600 120	Helleosen Rubbaskjeret Rubbaskjeret	60 38.2140 004 59.9992	Q G	5,0	Lanterne på stang 5,0	 1,9	1 G 0,0 - 360,0 Rundtlysende.
183700 120	Helleosen Åbersholmen	60 38.2347 004 59.4358	Q R	5,2	Lanterne på stang 5,3	 3,3	1 R 0,0 - 360,0 Rundtlysende.
183800 120	Helleosen Flone SV Floni SV side	60 38.5046 004 58.8304	Q G	6,1	Lanterne på stang 3,0	 3,3	1 G 0,0 - 360,0 Rundtlysende.
183900 120	Helleosen Steinen Toskesundet	60 39.2001 004 57.2847	FI G 3s	5,1	Lanterne på stang 8,4	 1,5	1 G 0,0 - 360,0 Rundtlysende.
184200 120	Helleosen Vågeneståni På Våganeståni	60 40.4536 004 56.3747	Oc (3) WRG 10s	8,3	Lyktehus 3,5	 4,6 4,6 5,4	1 R 312,1 - 319,7 Fra inn på land S for lykta, til klar V av stang NV for Furholmen 2 G 319,7 - 100,1 Til klar N av Duveskallen SØ stang 3 W 100,1 - 124,0 Til klar SV av Otreholmen 4 R 124,0 - 140,7 Til inn på land ved Byngjo
184300 23	Hauglandsosen Hauglandsosen På Kvithovden	60 25.4961 005 08.4022	Oc WRG 6s	13,5	Lyktehus 3,5	 3,4 3,4 4,1	1 G 351,7 - 353,9 Fra inn mot Damskjær til 100 m V av Damskjær HIB 2 W 353,9 - 359,3 Til 112m Ø av østligste Lamholmen 3 R 359,3 - 24,2 Til 77m SØ av Skorpo 4 G 24,2 - 95,8 Til 128m N av Rotøy nordpunkt 5 W 95,8 - 98,2 Til 118m S av Småværa HIB 6 R 98,2 - 132,9 Til 75m SV av Vardneset HIB 7 G 132,9 - 172,2 Til 71m fra land på vestsiden av vågen 8 W 172,2 - 173,7 Til 78m fra land på østsiden av vågen 9 R 173,7 - 189,1 Til innover land nord for lykta.

Fyrnr. Kartnr.	Område Navn Beliggenhet	Posisjon	Karakter	Lys høyde [m]	Beskrivelse Høyde over grunnen [m]	Lysvidde R G W	Sektor - farge - retning - beskrivelse
184400 23	Hauglandsosen Hanøyflu Hanøyflu	60 26.3836 005 04.5867	FI G 3s	6,3	Lanterne på stang 7,5	 2,4  	1 G 0,0 - 360,0 Rundtlysende
184500 23	Hauglandsosen Hanøysund, S Hanøysundet	60 26.5299 005 04.2289	Q R	4,7	Lanterne på stang 7,4	 2,3  	1 R 0,0 - 360,0 Rundtlysende
184600 23	Hauglandsosen Hanøysund, N Hanøysundet	60 26.5423 005 04.2290	Q G	5,3	Lanterne på stang 5,2	 2,3  	1 G 0,0 - 360,0 Rundtlysende.
184902 21	Hjeltefjorden Saltskoodden Nord på Lillesotra	60 23.7825 005 08.0847	Iso R 2s	10,7	HIB på stang 10,0	 2,7  	1 R 0,0 - 360,0 Rundtlysende
184903 21	Hjeltefjorden Lamholmflu Sør av Lamholmen	60 24.1760 005 08.1544	Iso G 2s	10,3	HIB på stang 15,9	 2,7  	1 G 0,0 - 360,0 Rundtlysende
184905 21	Hjeltefjorden Færøyna Sør på Færøy	60 24.2160 005 07.7471	Fast G lvs	8,2	HIB på stang 7,6	 2,9  	1 G 0,0 - 360,0 Rundtlysende
184906 21	Hjeltefjorden Litle Brattholmen Nord på Lillesotra	60 24.2330 005 06.3777	Iso R 2s	8,4	HIB på stang 5,8	 2,7  	1 R 0,0 - 360,0 Rundtlysende
184907 21	Hjeltefjorden Færøyholmen Holme SV av Færøy	60 24.2888 005 07.3426	Iso G 2s	8,7	HIB på stang 8,5	 2,7  	1 G 0,0 - 360,0 Rundtlysende
184908 23	Hjeltefjorden Gaupo Ø av Gaupo	60 25.6634 005 01.3565	FI R 3s		Lysbøye	 1,4  	1 R 0,0 - 360,0 Rundtlysende
184909 23	Hjeltefjorden Søre Rotøyna Søre Rotøyna SØ	60 24.9727 005 04.9893	Iso G 4s	7,5	HIB på stang 8,5	 2,5  	1 G 0,0 - 360,0 Rundtlysende
184911 23	Damskjær	60 24.6184 005 08.7002	Iso G 4s	8,1	HIB på stang 7,9	 2,8  	1 G 0,0 - 360,0 Rundtlysende
184912 23	Hjeltefjorden Lamholmen N	60 24.5431 005 08.2176	Iso R 4s	8,3	HIB på stang 12,0	 2,8  	1 R 0,0 - 360,0 Rundtlysende
184913 23	Hjeltefjorden Kalvsøyflua Kalvsøyflua	60 27.5125 005 01.2945	Q G	8,5	HIB på stang 13,0	 3,5  	1 G 0,0 - 360,0 Rundtlysende

Fyrnr. Kartnr.	Område Navn Beliggenhet	Posisjon	Karakter	Lys høyde [m]	Beskrivelse Høyde over grunnen [m]	Lysvidde R G W	Sektor - farge - retning - beskrivelse
185000 21	Hjeltefjorden Midtholmen Nord for Lille Sotra	60 24.3597 005 05.8854	Oc WRG 6s	23,0	Lyktehus 3,0	6,9 6,9 7,9	1 G 87,9 - 106,3 Fra N av Knappen til 73m N av fying Ågotnes
							2 W 106,3 - 134,0 Til 99m SV av vestpynten av søre Rotøy
							3 R 134,0 - 205,3 Til klar NV av holme NV av Skorpo
							4 G 205,3 - 289,6 Til 122m S av Færøyflu stang
							5 W 289,6 - 294,7 Til 97m NNØ av Saltskodden
							6 R 294,7 - 304,5 Til inn på L. Brattholmen.
185100 23	Hjeltefjorden Kalvanes På Kalvaneset	60 26.0727 005 01.0537	Oc (2) WRG 8s	14,0	Lyktehus 3,0	6,9 6,9 7,9	1 G 151,4 - 157,4 Fra innover Beinnosi til 252m Ø av Beinnosi
							2 W 157,4 - 173,4 Til 190m V av nordre Tretteflu stang
							3 R 173,4 - 224,2 Til klar SØ av Store Børøyna
							4 G 224,2 - 231,5 Til 118m SØ av molo nordsiden av Davangervågen
							5 W 231,5 - 233,1 Til 73m NV av land ved Utfarvik
							6 R 233,1 - 273,5 Til klar S av Søra Neset
							7 G 273,5 - 279,7 Til 118m S av Småværa HIB
							8 W 279,7 - 281,3 Til 104m NNØ av Nordre Rotøyna stang
							9 R 281,3 - 293,3 Til innover land Midtra Rotøyna
							10 G 293,3 - 301,2 Til 229m SV av Færøyna HIB
							11 W 301,2 - 304,0 Til 99m NØ av Little Brattholmen HIB
							12 R 304,0 - 334,6 Til inn mot land ved Knappane.
185500 120	Hjeltefjorden Gjona Øst av Blomøy Hjeltefjorden	60 31.2121 004 56.2946	Oc (3) WRG 10s	12,3	Lyktehus 3,2	8,3 8,3 9,4	1 G 140,3 - 160,9 Fra 110 NØ av nordligste stang på Småvikgrunnen til 328m Ø av Stureholmen Fyrlykt
							2 W 160,9 - 170,2 Til 212m V av Mefjordboen lanterne
							3 R 170,2 - 316,1 Til 277m SV av Nordre Trettholmflu stang
							4 G 316,1 - 328,7 Til klar SV av Ramsøyna
							5 W 328,7 - 334,4 Til klar NØ av Kalvaneset Fyrlykt og klar NØ av Nosa
							6 R 334,4 - 351,7 Til innover land Toftøyna
							7 G 351,7 - 3,6 Til 143m V av Tofteholmane
							8 W 3,6 - 5,8 Til 77m Ø av Skjoldingsneset
							9 R 5,8 - 36,4 Til 80m ØSØ av Knappen
							10 G 36,4 - 90,2 Til 54m N av Ivarsholmen
							11 W 90,2 - 96,5 Til klar S av neset SV av Krabbejoneset
							12 R 96,5 - 140,3 Til førstnevnte grense.
185600 120	Hjeltefjorden Little Uksen På Vestsiden	60 32.1778 004 57.6344	FI G 3s	12,9	Lanterne på stang 5,0	5,1	1 G 0,0 - 360,0 Rundtlysende.
185700 120	Hjeltefjorden Mefjordbåen	60 36.3883 004 54.7155	FI (2) W 10s	8,6	Lanterne på stativ 9,8	6,1	1 W 0,0 - 360,0 Lanterne rundtlysende hvit
185800 120	Hjeltefjorden Straumøytangen Nord for Oni, Hjeltefjorden	60 35.3734 004 51.6746	Iso WRG 2s	9,5	Lyktehus 3,0	3,7 3,7 4,4	1 G 32,8 - 47,3 Fra innover Straumøyna til klar NV av Straumøyna
							2 W 47,3 - 49,4 Til klar SØ av Tjeldstøneset
							3 R 49,4 - 146,2 Til 105m NØ av nordpynten til Sauøyna
							4 G 146,2 - 199,1 Til 140m Ø av Store Grønningen
							5 W 199,1 - 229,1 Til 184m N av Kvernane
							6 R 229,1 - 275,8 Til inn på land øst for lykta.
185801 120	Hjeltefjorden Tjeldstø	60 35.6924 004 51.0539	FI R 3s	6,3	Lanterne på stang 4,0	2,2	1 R 0,0 - 360,0 Rundtlysende.

Fyrnr. Kartnr.	Område Navn Beliggenhet	Posisjon	Karakter	Lys høyde [m]	Beskrivelse Høyde over grunnen [m]	Lysvidde R G W	Sektor - farge - retning - beskrivelse				
185900 120	Hjeltefjorden Little Grønningen Sturevågen	60 36.2066 004 51.6593	FI W 3s	9,0	Lanterne på stang 4,7	   3,2	1	W	0,0	- 360,0	Rundtlysende.
186000 120	Hjeltefjorden Stureholmen Øst for Alvøy, Hjeltefjorden	60 36.6784 004 52.0442	Oc (2) WRG 8s	11,0	Lyktehus 4,5	  3,8  5,9	1	G	134,3	- 170,1	Fra land til klar Ø av sikkerhetssonen ved Stureterminalen til 212m Ø av Nordlige kai på Stureterminalen
							2	W	170,1	- 186,9	Til 240m V av Duveskalen SO stang
							3	R	186,9	- 240,9	Til inn over land ved Breiavika
							4	G	240,9	- 253,2	Til 148 m S av vestre Tåna og klar S av 5,5 m grunne Toskeflua
							5	W	253,2	- 261,0	Til 157m N av Eidsneset
							6	R	261,0	- 269,8	Til klar S av Kværmane stang
							7	G	269,8	- 300,4	Til 161m SV Søreflua stang
							8	W	300,4	- 342,5	Til 278m Ø av Langavadneset
							9	R	342,5	- 351,4	Til inn på land ved Ljøsæyna.
186002 120	Hjeltefjorden Sture lysbøye Sture N	60 37.5291 004 51.3699	FI R 3s	0,0	Lysbøye 0,0	   1,5	1	R	0,0	- 360,0	Rundtlysende
186036 120	Hjeltefjorden Ådnesflua Ådnesflua	60 38.1844 004 50.8906	Q R	7,3	HIB på stang 10,3	   1,8	1	R	0,0	- 360,0	Rundtlysende
1860P 120	Hjeltefjorden Skarvholmen (privat) Skarvholmsundet	60 36.5632 004 51.7447	FI W 3s	0,0	0,0	  		W	0,0	- 360,0	
186100 120	Hjeltefjorden Ådneset Brusundet	60 38.1425 004 50.4073	Oc WRG 6s	5,5	Lyktehus 4,5	 8,3  8,3  9,4	1	R	18,5	- 110,8	Fra kloss V av landet på østsiden av sundet til inn på Seløy
							2	G	110,8	- 187,8	Til klar Ø av Grunnevåneset
							3	W	187,8	- 250,6	Til klar N av Ådnesflu stang
							4	R	250,6	- 269,5	Til klar S av Ådnesflua stang
							5	G	269,5	- 274,5	Til klar S av Toska
							6	W	274,5	- 279,4	Til klar N av Blodflu lanterne
							7	R	279,4	- 303,3	Til inn på landet sørøst for lykta.
186500 120	Hjeltefjorden Flesi Uttosko N	60 40.5992 004 53.3728	Oc WRG 6s	11,2	Lyktehus på stativ 12,8	 8,7  8,3  11,2	1	G	338,7	- 352,9	Fra 76m V av Storskjæret HIB til 247m V av Mefjordboen lanterne
							2	W	352,9	- 5,1	Til 289m Ø av holme nordøst av store Grønningen
							3	R	5,1	- 89,1	Til 102m N av Rubbegarnståna
							4	G	89,1	- 122,4	Til klar NØ av Håkeskallen og godt klar NØ av Bolleflesi lanterne
							5	W	122,4	- 127,1	Til klar SV av Fedjeboen og klar SV av vestligste Hellesøys sørpynt
							6	R	127,1	- 134,4	Til innover land ved Synste Odden
							7	G	134,4	- 145,5	Til klar NØ av Fedje lykt
							8	W	145,5	- 149,6	Til klar SV av 8 m Sandholmflu
							9	R	149,6	- 206,3	Til 121m NV av Otreholmen
							10	G	206,3	- 273,7	Til inn på land mellom Vågeneståni og Vågeneståni lykt
							11	R	273,7	- 338,7	Til førstnevnte grense.
187400 21	Store Sotra vestsida Trellevik molo	60 10.9255 005 02.5155	Iso R 2s	6,0	Lanterne på stang 0,0	 4  	1	R	0,0	- 360,0	Rundtlysende.

Fyrnr. Kartnr.	Område Navn Beliggenhet	Posisjon	Karakter	Lys høyde [m]	Beskrivelse Høyde over grunnen [m]	Lysvidde R G W	Sektor - farge - retning - beskrivelse
187500 21	Store Sotra vestsida Toftøyosen Toftøya V	60 11.2324 005 02.4217	Iso WRG 4s	5,3	Lyktehus på søyle	3,9 3,9 4,7	1 R 13,1 - 15,9 Fra innover land til klar Ø av Narøy og klar Ø av 6m grunne øst for Narøy
							2 G 15,9 - 182,2 Til klar Ø av holmen nordøst av Risøyana
							3 W 182,2 - 195,3 Til klar V av landet ved Leirvåg
							4 R 195,3 - 199,3 Til innover land nord for lykta.
187600 21	Store Sotra vestsida Glesvær Nordøy V pynt	60 12.4457 005 00.7925	Iso WRG 6s	31,1	Lyktehus	6,1 6,1 7	1 G 19,2 - 42,2 Fra inn på Store Risøya til klar NV av Litle Kvernholmen og klar Kuggsflua og Skileflua
							2 W 42,2 - 48,9 Til klar SØ av Boarskjer
							3 R 48,9 - 61,6 Til klar NV av Storeboen
							4 G 61,6 - 73,7 Til klar NV av Gunnavågsvadet
							5 W 73,7 - 105,2 Til klar S av 6m Naleflua og klar S av Naleskaget
							6 R 105,2 - 133,8 Til innover land på Øvre Golta.
187601 21	Store Sotra vestsida Golten molo På molohodet	60 12.8487 005 00.8658	Iso R 4s	6,3	Lanterne på stang	1,5	1 R 0,0 - 360,0 Rundtlysende.
							3,8
187700 21	Store Sotra vestsida Telavågen Telavågen	60 14.5993 004 58.8221	Iso WRG 2s	16,8	Lyktehus	5,1 5,1 6	1 G 1,9 - 17,5 Innover land ved Svartetangen til klar Ø av Goltasteinen og klar 8m Haaskallane
							2 W 17,5 - 21,8 Til klar Ø av Goltasteinen
							3 R 21,8 - 32,7 Til klar NV av Goltasteinen
							4 G 32,7 - 34,1 Til klar NV av Goltasteinen og klar slaggrunnslinjen
							5 W 34,1 - 40,1 Til klar SØ av Valøyna
							6 R 40,1 - 60,1 Til innover land ved Valøyna
							7 G 60,1 - 84,2 Til 59m N av Valøyna
							8 W 84,2 - 87,9 Til 103m S av Gåsøyane
							9 R 87,9 - 189,7 Til midt i vestre løpet ved Stekholmen
							10 G 189,7 - 224,4 Til innover land Ø av lykta.
188000 21	Store Sotra vestsida Hissøyana Øyas V side	60 18.5202 004 55.6232	Iso WRG 4s	31,0	Lyktehus	6,3 6,3 7,3	1 G 343,7 - 42,8 Fra inn på Skorholmen til NV av skjæret N av Baket
							2 W 42,8 - 56,0 Til klar SØ av Insteodden
							3 R 56,0 - 78,1 Til innover Oddane
							4 G 78,1 - 80,1 Til klar 6 m grunne N for Flatodden
							5 W 80,1 - 93,6 Til klar S av 6 m grunne S av Herboskjeret og klar S av Herboskjeret
							6 R 93,6 - 140,5 Til innover sørvestligste Kallsøyana
							7 G 140,5 - 165,5 Til klar Ø av Eidesboen
							8 W 165,5 - 170,8 Til klar V av Kallsøyana og Raudeskjera
							9 R 170,8 - 202,6 Til inn på land Ytsteholmane.
188300 21	Store Sotra vestsida Bleikskjeri Mellom Veløy og Langøy	60 20.0473 004 59.2379	Oc RG 6s	4,0	Lyktehus	3,9 3,9	1 G 160,2 - 170,4 Fra inn på Langøyana, til midt i sundet nordover, og kloss i land Ø av Langøyana
							2 R 170,4 - 189,9 Til innover Storholmen
							3 G 189,9 - 205,8 Til midt i løpet inn til Skålvik
							4 R 205,8 - 353,2 Til innover Veløyna
							5 G 353,2 - 11,8 Til mellom Veløyna og Ø av holmen v/Linevika
							6 R 11,8 - 97,6 Til inn på Langøyana

Fyrnr. Kartnr.	Område Navn Beliggenhet	Posisjon	Karakter	Lys høyde [m]	Beskrivelse Høyde over grunnen [m]	Lysvidde R G W	Sektor - farge - retning - beskrivelse
188500 21	Store Sotra V side Tjørnøyna Vest for Algrøy og Sotra	60 21.6350 004 54.9136	Oc (3) WRG 10s	19,3	Lyktehus på søyle 11,7	6,4	1 R 346,4 - 358,2 Fra over Lueskjær til klar V av Kallsøyane
						6,4	2 G 358,2 - 1,8 Til klar Ø av Insteodden og klar av 6m grunne på Kallsøyflua
						7,4	3 W 1,8 - 3,1 Til klar Ø av Insteodden
							4 R 3,1 - 53,9 Til klar N av Erteskjæret og klar N av Søra Flua
							5 G 53,9 - 65,6 Til klar N om Norda Flua
							6 W 65,6 - 108,1 Til klar S av Breiflua
							7 R 108,1 - 143,3 Til klar Nø av Landroboen 6m grunner
							8 G 143,3 - 146,3 Til klar NØ om Pollaflua 13m grunne og Eidesboen grunner
							9 W 146,3 - 155,8 Til klar V av vestre Odde
							10 R 155,8 - 162,5 Til klar V av Lokøyboane
							11 G 162,5 - 190,5 Til inn mot Raudeskjera.
188600 21	Store Sotra vestsida Eidesosen	60 23.7437 004 56.3603	Q G	10,2	Lanterne på stang	0,8	1 G 0,0 - 360,0 Rundtlysende.
188622 21	Store Sotra vestsida Ådnholmen Svekksteinosen	60 23.7118 004 55.6762	Q R	2,0	Lysbøye	3,8	
188700 21	Store Sotra vestsida Havrøyna NV av Sotra	60 24.2116 004 55.8957	Iso WRG 6s	25,0	Lyktehus 3,0	5,7	1 G 193,4 - 201,6 Fra inn på Kjøholmens østpynt til 77m Ø av Skarvaskjeret
						5,7	2 W 201,6 - 203,9 Til 141m Ø av Skarvaskjeret
						6,7	3 R 203,9 - 204,8 Til 167m Ø av Skarvaskjeret
							4 G 241,1 - 297,2 Fra inn på Krabbholmane til 118m SV av Vestra Buarøyna
							5 W 297,2 - 320,4 Til 105m NØ av stang Ø av Langholmen
							6 R 320,4 - 348,3 Til klar V av Svekksteinen og klar V av 5m grunne (ny)
							7 G 348,3 - 13,0 Til 129m V av Tjørnøyskeret
							8 W 13,0 - 15,0 Til 324m V av Tjørnøyskeret og klar Ø av Lambflua
							9 R 15,0 - 28,9 Til innover land Ådnholmen (ny)
							10 G 28,9 - 44,6 Til klar NV av Eidesboen
							11 W 44,6 - 55,3 Til klar SØ av Polleflua
							12 R 55,3 - 73,0 Til klar NV av Landroboen
							13 G 73,0 - 93,1 Til klar S av Skarholmane og klar av 2,5 m grunne N av Sandskjera
							14 R 93,1 - 111,1 Til inn på Søra Sandøyana
189000 21	Store Sotra vestsida Vestre Buarøyna Øyas Ø side	60 24.1449 004 57.0813	Oc (2) WRG 8s	7,5	Lyktehus 3,0	5,9	1 G 156,2 - 167,2 Fra inn mot Hjeltevågen til klar Ø av Gullskjeret og klar Ø av 3m grunne ved Littahjelmo
						5,9	2 W 167,2 - 168,2 Til klar V av Vindøyskeret
						6,8	3 R 168,2 - 180,1 Til 93m V av Geitarøyna
							4 G 180,1 - 343,5 Til klar V av Reidarsneset
							5 W 343,5 - 344,8 Til klar Ø av Giljholmen og klar 4m grunnen
							6 R 344,8 - 354,1 Til inn på Vestre Buarøyana.

Fyrnr. Kartnr.	Område Navn Beliggenhet	Posisjon	Karakter	Lys høyde [m]	Beskrivelse Høyde over grunnen [m]	Lysvidde R G W	Sektor - farge - retning - beskrivelse
189200 23	Store Sotra vestsida Litla-Turøyna På Turøyberget	60 26.0588 004 54.4025	Iso WRG 2s	38,0	Lyktehus 3,0	5,1 5,1 6	1 G 293,5 - 305,9 Fra innover Storahjelmo til 85m SV av Storahjelmo
							2 W 305,9 - 310,6 Til 93m NØ av Gullholmen
							3 R 310,6 - 33,1 Til klar SØ av 3,5m grunne og klar NV av Hattholmen
							4 G 33,1 - 40,9 Til klar NV av 3,5m grunne og klar NV av Hattholmen
							5 W 40,9 - 46,5 Til klar SØ av 13m grunne og klar SØ av Svartskjera
							6 R 46,5 - 73,2 Til innover land Svartskjera
							7 G 73,2 - 75,7 Til klar N av Svartskjera
							8 W 75,7 - 79,2 Til klar S av Oddefluene
							9 R 79,2 - 85,2 Til klar S av Hestholmskeret
							10 G 85,2 - 116,2 Til klar NØ av Ertenskjer
							11 W 116,2 - 141,8 Til klar V av Greipeskjera
							12 R 141,8 - 177,3 Til innover land Litla Turøyna.
189400 23	Store Sotra vestsida Skåragavlen På store Skarvøy	60 27.5973 004 55.3480	Iso WRG 4s	22,0	Lyktehus 3,0	4,7 4,7 5,5	1 R 323,1 - 347,5 Fra innover Storskåra til midt i løpet under Turøy bro og klar Ø av Kalvaneset
							2 G 347,5 - 71,9 Til klar N av Ertenskjeret og klar N av Knappetåna (Knappene)
							3 W 71,9 - 94,8 Til klar SV av 4m grunnen S av Skråpen
							4 R 94,8 - 119,4 Til SV av Greipingen
							5 G 119,4 - 158,7 Til inn på land N av lykta
189800 23	Store Sotra vestsida Misjeholmane Nord på Store Sotra	60 27.1072 004 58.3825	Iso WRG 4s	5,0	Lyktehus 3,0	3,8 3,8 4,5	1 G 13,6 - 19,8 Fra innover Træsvika til midt i sundet mellom Sollsvika og Træsvika
							2 R 19,8 - 163,5 Til klar Ø av Stegknappen
							3 G 163,5 - 177,6 Til klar Ø av Sandviktangane (oppleves mørk i sektorskille grunnet sprosse)
							4 W 177,6 - 184,3 Til klar V av Nordre Havrøyane
							5 R 184,3 - 216,0 Til innover Havrøyana
190500 23	Sollsvika Misje, SV pynt Misjeneset	60 26.3347 004 57.5992	Q G	7,0	Lanterne på stang 5,2	2	1 G 0,0 - 360,0 Rundtlysende.
190600 23	Sollsvika Veerøyholmen Litla Vindøyana	60 26.7270 004 56.5733	FI W 3s	6,5	Lanterne på stang 7,1	4,1	1 W 0,0 - 360,0 Rundtlysende.
190700 23	Store Sotra vestsida Svelgen Sørspissen på Toftøy	60 27.2337 004 56.9536	Iso WRG 2s	8,1	Lyktehus 4,0	3,8 3,8 4,6	1 R 220,4 - 224,5 Fra inn på Toftøy til midt i sundet mellom Toftøy og Svelgsho
							2 G 224,5 - 345,8 Til nettopp fri vestkanten av Misje
							3 W 345,8 - 347,2 Til klar Ø av slaggrunnen fra Verøyana og 64 m Ø av Verholmen
							4 R 347,2 - 9,8 Til innover land Litla Vindøyana
							5 G 9,8 - 29,2 Til klar NV av holmer V av Stora Vindøyana
							6 W 29,2 - 49,6 Til 94m SØ m av Kattholmen
							7 R 49,6 - 65,5 Til 122 m S av stang N av Kattholmen og 71m N av Kattholmen
							8 G 65,5 - 73,7 Til inn Turøyana V av lykten
190800 23	Store Sotra vestsida Misje, N pynt	60 27.4436 004 57.4502	FI G 3s	8,5	Lanterne på stang 4,3	2	G 0,0 - 360,0
190900 23	Store Sotra vestsida Svelgsholmen	60 27.5737 004 57.6614	Q G	6,7	Lanterne på stang 4,3	1,9	1 G 0,0 - 360,0 Rundtlysende.

Fyrnr. Kartnr.	Område Navn Beliggenhet	Posisjon	Karakter	Lys høyde [m]	Beskrivelse Høyde over grunnen [m]	Lysvidde R G W	Sektor - farge - retning - beskrivelse				
191000 23	Store Sotra vestsida Tjuviki	60 27.5572 004 57.5673	Q R	7,0	Lanterne på stang 6,0	1,1	1	R	0,0	- 360,0	Rundtlysende.
191500 23	Store Sotra vestsida Rongesundet Bjørnøy nord for Toftøy	60 29.3476 004 55.4619	Iso WRG 6s	7,9	Lyktehus 3,0	5,7 5,7 6,7	1	G	7,4	- 41,1	Fra 168m V av Stallen til klar NV av Ertenskeret
							2	W	41,1	- 48,8	Til klar SØ av Navreskeret
							3	R	48,8	- 55,2	Til klar N av Navreskeret
							4	G	55,2	- 56,6	Til klar NV av Navreskeret
							5	W	56,6	- 63,6	Til 109m S av Sængen
							6	R	63,6	- 75,2	Til innover land Narøytua og klar S av Lisle Helleskeret
							7	G	75,2	- 202,4	Til klar SØ av nordligste brokar og 94 m SØ av Skjoldingsneset
							8	W	202,4	- 205,2	Til klar NV av nes Ø av søre brokar og 111 m NV av V Tofteholmane
							9	R	205,2	- 216,0	Til innover Bjørnøyna.
191501 23	Øygarden Kista Rongasundet	60 29.2791 004 55.2580	Iso G 2s	14,0	HIB på søyle	3,4	1	G	0,0	- 360,0	Rundtlysende
191502 23	Øygarden Lisla Helleskeret Rongasundet	60 29.3258 004 55.1573	Iso R 2s	14,0	HIB på søyle	3,9	1	R	0,0	- 360,0	Rundtlysende
191600 23	Store Sotra vestsida Toftevangen	60 28.9392 004 56.4005	Q G	4,0	Lanterne på stang 6,0	1,9	1	G	0,0	- 360,0	Rundtlysende.
191700 23	Store Sotra vestsida Bjørnøystrømmen	60 29.4476 004 55.9541	Q R	6,5	Lanterne på stang 4,5	2	1	R	0,0	- 360,0	Rundtlysende.
192000 23	Yttersiden, Rongsund - Fedje Greipingen På Greipingen	60 29.4025 004 49.9535	Oc WRG 6s	19,5	Lyktehus 3,0	6,4 6,4 7,4	1	W	354,3	- 151,3	Fra 470m V av Ertenskeret til 815m V av Tinden
							2	R	151,3	- 239,6	Til innover land Ådnøyna og klar SØ av Kvalskerfluene grunner
							3	G	239,6	- 325,1	Til 120m SV av lite skjær sørvest av Knappaskjeret
							4	W	325,1	- 327,2	Til klar NØ av 1m grunne og 4m grunne og 76m NØ av Sandøyna NØ-spiss
							5	R	327,2	- 351,7	Til klar V av Ertenskeret
							6	G	351,7	- 354,3	Til førstnevnte grense.
192500 23	Yttersiden, Rongsund - Fedje Skarvøyna Øyas n side	60 30.2659 004 49.8565	FI (3) W 15s	30,4	Lanterne på søyle 0,0	6,5		W	0,0	- 360,0	
193000 23	Yttersiden, Rongsund - Fedje Oneknappen Nordvest av Ono	60 30.5871 004 51.9750	Iso WRG 4s	18,1	Lyktehus 3,0	5,3 5,3 6,1	1	G	0,9	- 17,6	Fra inn på Æskeret til klar NV av 6m grunne og klar NV av Kvannholmen
							2	W	17,6	- 22,1	Til klar SØ av 4,5m Kvalskerfluene og klar SØ av Kvalskeret
							3	R	22,1	- 51,6	Til innover land Buholmane
							4	G	51,6	- 79,4	Til klar N av liten stein nordøst av Skarvøyna
							5	W	79,4	- 81,3	Til klar S av Teistholmen
							6	R	81,3	- 191,1	Til klar V av Ulvøyneset LA
							7	G	191,1	- 220,0	Til innover Lienden.

Fyrnr. Kartnr.	Område Navn Beliggenhet	Posisjon	Karakter	Lys høyde [m]	Beskrivelse Høyde over grunnen [m]	Lysvidde R G W	Sektor - farge - retning - beskrivelse
193320 120	Osundet, Øygarden Helleskjæret Helleskjæret	60 33.6350 004 52.2898	Fast R lvs	6,5	HIB på stang 5,5	0,9	1 R 0,0 - 360,0 Rundtlysende
193500 120	Ulvsund Hattlaflu	60 31.5412 004 52.7252	FI W 3s	5,5	Lanterne på stang 7,2	3,4	1 W 0,0 - 360,0 Rundtlysende.
193600 120	Ulvsund Rorsund	60 31.1915 004 52.4315	FI G 3s	6,2	Lanterne på stang 6,3	2,1	1 G 0,0 - 360,0 Rundtlysende.
193700 23	Ulvsund Ulvøyneset	60 30.8800 004 52.1908	FI W 3s	9,2	Lanterne på stang 7,9	3,7	1 W 0,0 - 360,0 Rundtlysende.
193800 23	Ulvsund Varholmen	60 30.8498 004 52.5119	Q G	7,8	Lanterne på stang 6,3	1,9	1 G 0,0 - 360,0 Rundtlysende.
193900 23	Ulvsund Ulvøyflui	60 30.8754 004 52.9309	Q R	5,8	Lanterne på stang 7,2	2	1 R 0,0 - 360,0 Rundtlysende.
194000 23	Ulvsund Ono	60 30.8943 004 53.2583	FI G 3s	5,5	Lanterne på stang 6,3	2	1 G 0,0 - 360,0 Rundtlysende.
194100 23	Ulvsund Kvalnesflui	60 30.9945 004 53.6565	FI R 3s	5,3	Lanterne på stang 6,0	2,2	1 R 0,0 - 360,0 Rundtlysende.
194200 120	Øygarden Rossholmflua Ulvsundet	60 31.0572 004 54.1245	Q G	5,0	Lanterne på stang 7,0	2	1 G 0,0 - 360,0 Rundtlysende.
194300 120	Kvaliosen Luseskjeret	60 32.7048 004 49.3372	Q G	21,0	Lanterne på søyle med IB 8,6	2,22	1 G 0,0 - 360,0 Lanternen rundtlysende
194303 120	Kvaliosen Luseskjeret, V	60 32.7847 004 49.2855	Fast G lys	16,5	HIB på stativ 6,8	2,4	1 G 0,0 - 360,0 Rundtlysende
194405 120	Kvaliosen Vardholmen	60 32.9525 004 49.2927	Iso G 4s	10,5	HIB på stang 0,0	2,4	1 G 0,0 - 360,0 Rundtlysende
194500 120	Kvaliosen Nordra Skjeret	60 32.7250 004 49.0402	Q R	14,7	Lanterne på søyle med IB 8,6	2,22	1 R 0,0 - 360,0 Lanternen rundtlysende.
194600 120	Kvaliosen Flatholmen	60 33.1008 004 49.4143	Iso G 6s	8,3	Lanterne på stang 0,0	2,41	1 G 0,0 - 360,0 Rundtlysende.

Fyrnr. Kartnr.	Område Navn Beliggenhet	Posisjon	Karakter	Lys høyde [m]	Beskrivelse Høyde over grunnen [m]	Lysvidde R G W	Sektor - farge - retning - beskrivelse
194700 120	Kvaliosen Søre Rønholmen	60 33.2261 004 49.2769	Iso R 2s	8,5	Lanterne på stang 0,0	2.1 2.1 2.1	1 R 0,0 - 360,0 Rundtlysende. Overrett med: 194800 Retning: 6,4 Beskrivelse:
194800 120	Kvaliosen Nordre Rønholmen	60 33.3497 004 49.3048	Iso R 4s	13,3	Lanterne på stang 0,0	2.3 2.3 2.3	1 R 0,0 - 360,0 Rundtlysende. Overrett med: 194700 Retning: 6,4 Beskrivelse:
1948P 120	Kvaliosen Kollsnes, N	60 33.4526 004 49.6202	Fast R lys	0,0	0,0	0.5 0.5 0.5	R 0,0 - 360,0
1949P 120	Kvaliosen Kollsnes, S	60 33.4076 004 49.5718	Fast R lys	0,0	0,0	0.5 0.5 0.5	R 0,0 - 360,0
195000 120	Yttersiden, Rongsund - Fedje Geitingen Øyas V side	60 34.7482 004 47.4653	Iso WRG 6s	17,0	Lyktehus på stativ 6,5	4.7 4.7 5.6	1 G 354,5 - 24,9 Fra inn på Geitingen sør for lykta til klar V av 8,3m Seiskallen 2 W 24,9 - 34,0 Til klar SØ av Børsklakken grunner 3 R 34,0 - 42,3 Til klar NV av Børsklakken grunner 4 G 42,3 - 44,4 Til godt klar NØ av Børsklakken grunner 5 W 44,4 - 75,8 Til klar S av 3m grunne og 438m S av Onglevadskjæret og S av Vassgeitingen 6 R 75,8 - 175,1 Til midt i løpet mellom Hellersøy og Joholmen 7 G 175,1 - 224,6 Til midt i løpet mellom stang og 4 m grunnen i innløpet til Heggøyvågen 8 R 224,6 - 258,1 Til midt mellom Ingeborgskjeret og Flataskjeret 9 G 258,1 - 271,4 Til 68 m S av stang ved Rottevågflu 10 W 271,4 - 272,8 Til 79 m N av Senholmen 11 R 272,8 - 287,8 Til inn på Geitingen øst for lykta
195002 120	Yttersiden, Rongsund - Fedje Skvetten	60 35.0020 004 47.4846	FI W 3s	13,8	Lanterne på stang 7,3	3.7 3.7 3.7	1 W 0,0 - 360,0 Rundtlysende.
195100 120	Yttersiden, Rongsund - Fedje Heggøy	60 35.5311 004 47.6581	Q G	5,1	Lanterne på stang 4,3	2 2 2	1 G 0,0 - 360,0 Rundtlysende.
195200 120	Yttersiden, Rongsund - Fedje Alvheimsund	60 35.7785 004 47.7180	FI R 3s	3,8	Lanterne på stang 7,5	2.2 2.2 2.2	1 R 0,0 - 360,0 Rundtlysende.
195300 120	Yttersiden, Rongsund - Fedje Sandvågen	60 35.9594 004 47.7374	Q R	5,6	Lanterne på stang 3,8	2 2 2	1 R 0,0 - 360,0 Rundtlysende.

Fyrnr. Kartnr.	Område Navn Beliggenhet	Posisjon	Karakter	Lys høyde [m]	Beskrivelse Høyde over grunnen [m]	Lysvidde R G W	Sektor - farge - retning - beskrivelse
195400 120	Yttersiden, Rongsund - Fedje Parisflu	60 36.2770 004 47.7095	Q G	10,7	Lanterne på stang 4,7	1,9	1 G 0,0 - 360,0 Rundtlysende.
195500 120	Yttersiden, Rongsund - Fedje Søra Kvalvika Vest på Alvøy	60 36.3423 004 47.8648	Iso WRG 4s	29,0	Lyktehus 3,0	5,3 5,3 6,2	1 R 64,7 - 103,9 Fra N av Hattøyna til midt mellom 1,9m NV av Skjoldøyna og 3m Stureboen 2 G 103,9 - 110,5 Til klar N av 3 m grunnen på Stureboen 3 W 110,5 - 115,5 Til klar S av Langøyskjærene og klar S av Låven 4 R 115,5 - 122,2 Til klar S av Grunnefluene 5 G 122,2 - 135,0 Til inn på Langøy
196100 120	Yttersiden, Rongsund - Fedje Nautnes nedre Sælløy SV side	60 37.4853 004 47.7758	Oc WRG 6s	10,5	Lyktehus 3,0	2,8 2,8 3,5	1 G 54,6 - 65,8 Fra klar N av Peneset til klar N av Søra Katteskjera og klar N av 4,4m grunne 2 W 65,8 - 68,0 Til klar S av Storsængen sør-pynt 3 R 68,0 - 77,3 Til innover land Storsængen
197000 120	Yttersiden, Rongsund - Fedje Laksholmsundet Storholmens V side	60 37.9493 004 47.2170	Iso WRG 6s	9,0	Lyktehus 3,0	4,7 4,7 5,6	1 R 335,1 - 351,2 Fra inn mot Tanglevikneset til 25m Ø av Penesøysundet stang 2 G 351,2 - 166,7 Til klar Ø av Seiskjera og Seifluene 6,5m grunne 3 W 166,7 - 167,8 Till 178m V av Grotholmen og klar V av 6,7m grunne V av Søre Bobbeskeret 4 R 167,8 - 182,3 Til inn på Grotholmen
197518 23	Hauglandsosen Håholmen Håholmen	60 26.1277 005 09.2982	Iso R 2s	7,5	HIB på stang 8,5	1,7	1 R 0,0 - 360,0 Rundtlysende
197521 23	Hauglandsosen Vardaneset Vardaneset	60 26.3950 005 06.5618	Iso G 4s	10,0	HIB på stang 30,0	1,5	1 G 0,0 - 360,0 Rundtlysende
197522 23	Hauglandsosen Vardøyna Austre Nesjane SØ på kaien	60 26.4990 005 06.3984	Iso R 4s	7,5	HIB på stang 5,5	1,8	1 R 0,0 - 360,0 Rundtlysende
197528 23	Småværsundet Småværa Småværa SV skjer	60 25.7931 005 05.1089	Iso R 6s	7,5	HIB på stang 8,0	3,2	1 R 0,0 - 360,0 Rundtlysende
197600 120	Yttersiden, Rongsund - Fedje Svellingen Svellingen	60 39.3111 004 47.1875	Iso WRG 2s	10,5	Lyktehus på underbygning 5,5	5,6 5,6 6,5	1 G 7,0 - 82,2 Fra over Sildneset til klar N av Mykleboen 7,7m grunne 2 W 82,2 - 87,0 Til godt klar S av Kråkelåtskjera østre og klar S av Lamholmflua 5,8m grunne 3 R 87,0 - 163,7 Til inn på Hellesøyna
197850 120	Yttersiden, Rongsund - Fedje Skoddeskjera På Skoddeskjera	60 39.8941 004 45.5234	Iso W 2s	8,0	HIB på stang 7,0	4,9	1 W 0,0 - 360,0 Rundtlysende
197851 120	Yttersiden, Rongsund - Fedje Lyngøysundet På Lisle Lyngøyna	60 39.9128 004 44.9966	Iso G 2s	10,0	HIB på stang 9,0	3,9	1 G 0,0 - 360,0 Rundtlysende
197852 120	Yttersiden, Rongsund - Fedje Lyngøyna På Lyngøyna	60 39.9601 004 44.9277	Fast R lvs	6,0	HIB på stang 4,0	2,9	1 R 0,0 - 360,0 Rundtlysende

Fyrnr. Kartnr.	Område Navn Beliggenhet	Posisjon	Karakter	Lys høyde [m]	Beskrivelse Høyde over grunnen [m]	Lysvidde R G W	Sektor - farge - retning - beskrivelse				
197853 120	Yttersiden, Rongsund - Fedje Lisla Lyngøyna På Lisla Lyngøyna	60 39.9988 004 44.9557	Fast G lvs	6,0	HIB på stang 5,0		1	G	0,0	- 360,0	Rundtlysende
197854 120	Yttersiden, Rongsund - Fedje Lyngøy molo På Lyngøy molo	60 40.0562 004 44.9277	Fast R lvs	5,0	HIB på stang 7,0		1	R	0,0	- 360,0	Rundtlysende
197855 120	Yttersiden, Rongsund - Fedje Søre Skaget Nord av Lyngøy molo	60 40.1398 004 44.8503	Fast G lvs	6,0	HIB på stang 10,0		1	G	0,0	- 360,0	Rundtlysende
197857 120	Yttersiden, Rongsund - Fedje Skaget På Skaget	60 40.2376 004 44.7706	Iso G 4s	8,0	HIB på stang 12,0		1	G	0,0	- 360,0	Rundtlysende
198000 120	Yttersiden, Rongsund - Fedje Rubbegarnståna Nord på Seløy	60 40.4753 004 47.6398	Oc (2) WRG 8s	8,0	Lyktehus 3,0		1	R	20,6	- 25,0	Fra inn på Rubbegarnståna til klar V av Tikaflua stang og klar NV av Hellesøyna
							2	G	25,0	- 31,4	Til klar V av Tikaflua stang og klar NV av Seifluen
							3	W	31,4	- 35,8	Til 143m SØ av skjæret øst for Lamholmen
							4	R	35,8	- 124,0	Til 153m NØ av Terneskeret HIB
							5	G	124,0	- 152,1	Til 222m Ø av Eltreflua HIB
							6	W	152,1	- 264,3	Til 291m N av Flesi lykt
							7	R	264,3	- 272,9	Til inn mot tangen øst for lykta.
198126 120	Yttersiden, Rongsund - Fedje Hellesøy havn Hellesøy havn	60 39.7568 004 47.4103	Iso R 4s	5,0	HIB på stang 5,0		1	R	0,0	- 360,0	Rundtlysende
198127 120	Yttersiden, Rongsund - Fedje Hellesøy molo På molo	60 39.7675 004 47.3721	Iso G 4s	5,0	HIB på stang		1	G	0,0	- 360,0	Rundtlysende
198131 120	Yttersiden, Rongsund - Fedje Vestre Skreiskjeret V av Skreiskjera	60 40.4667 004 46.6698	Iso G 2s	6,0	HIB på stang 10,0		1	G	0,0	- 360,0	Rundtlysende
198132 120	Yttersiden, Rongsund - Fedje Terneskeret Ø av Terneskeret	60 40.8016 004 46.3324	Iso R 2s	4,5	HIB på stang 10,0		1	R	0,0	- 360,0	Rundtlysende
198134 120	Yttersiden, Rongsund - Fedje Hernar molo Ø av Hernar molo	60 41.1877 004 44.9466	Fast R lvs	6,0	HIB på stang 10,0		1	R	0,0	- 360,0	Rundtlysende
198172 120	Yttersiden, Rongsund - Fedje Gula Skjeret S av Rotøykalven	60 40.3035 004 46.0864	Fast R lvs	7,0	HIB på stang 10,0		1	R	0,0	- 360,0	Rundtlysende
198173 120	Yttersiden, Rongsund - Fedje Nordra Trælevikskjeret På Nordra Trælevikskjeret	60 40.2344 004 46.1564	Fast G lvs	7,0	HIB på stang 4,0		1	G	0,0	- 360,0	Rundtlysende

Fyrnr. Kartnr.	Område Navn Beliggenhet	Posisjon	Karakter	Lys høyde [m]	Beskrivelse Høyde over grunnen [m]	Lysvidde R G W	Sektor - farge - retning - beskrivelse
198500 120	Yttersiden, Rongsund - Fedje Hernar Stakksøyna	60 41.2764 004 43.3444	Iso WRG 4s	34,0	Lyktheus 3,0	<div style="display: flex; flex-direction: column; align-items: center;"> <div style="width: 10px; height: 10px; background-color: #f08080; margin-bottom: 2px;"></div> <div style="width: 10px; height: 10px; background-color: #90ee90; margin-bottom: 2px;"></div> <div style="width: 10px; height: 10px; background-color: #ffff00;"></div> </div>	1 G 245,6 - 278,4 Fra midt i løpet mellom Horsøyna og Hernar til 74 m S av Hernetåna
							2 W 278,4 - 283,7 Til klar N av Terneskerjerlet lanterne og 3,2 m grunne Skreiskallen
							3 R 283,7 - 328,8 Til midt mellom Bægjet og Kvernholmen
							4 G 328,8 - 351,2 Til innover land Bægjet
							5 R 351,2 - 27,0 Til klar V av Hestholmboen 4,4m grunne
							6 G 27,0 - 31,5 Til klar V av Hestholmboen 4.4 m grunne
							7 W 31,5 - 91,6 Til klar S av Søra Oddeflua 4,3m grunne
							8 R 91,6 - 96,9 Til klar S av Søra Oddeflua 4,3m grunne
							9 G 96,9 - 123,6 Til inn på Storodden og 206 m NØ av Nordra Oddeflua
							10 W 123,6 - 142,4 Til V av Okla og klar Ø av 18 m grunne på Revet
							11 R 142,4 - 152,5 Til klar Ø av Okla
							12 G 152,5 - 153,9 Til Ø av Okla og klar Ø av Persgrunnen
							13 W 153,9 - 155,1 Til klar V av Håkeskallen
							14 R 155,1 - 161,6 Til inn på Stakksøy øst for lykta og over Klovsjeret 8.8 m grunne.
198536 120	Yttersiden, Rongsund - Fedje Hernetåna På Søra Hernetåna	60 41.1367 004 45.8839	Iso W 4s	7,0	HIB på stang 4,0	<div style="display: flex; flex-direction: column; align-items: center;"> <div style="width: 10px; height: 10px; background-color: #f08080; margin-bottom: 2px;"></div> <div style="width: 10px; height: 10px; background-color: #90ee90; margin-bottom: 2px;"></div> <div style="width: 10px; height: 10px; background-color: #ffff00;"></div> </div>	1 W 0,0 - 360,0 Rundtlysende
198558 120	Yttersiden, Rongsund - Fedje Kvernholmen På Kvernholmen	60 40.9742 004 44.1155	Iso R 2s	10,0	Lanterne på stang 4,0	<div style="display: flex; flex-direction: column; align-items: center;"> <div style="width: 10px; height: 10px; background-color: #f08080; margin-bottom: 2px;"></div> <div style="width: 10px; height: 10px; background-color: #90ee90; margin-bottom: 2px;"></div> <div style="width: 10px; height: 10px; background-color: #ffff00;"></div> </div>	1 R 0,0 - 360,0 Rundtlysende
198559 120	Yttersiden, Rongsund - Fedje Kyrkjøysundet SØ av Syrholmen	60 41.0665 004 44.9023	Iso G 2s	8,0	HIB på stativ 11,0	<div style="display: flex; flex-direction: column; align-items: center;"> <div style="width: 10px; height: 10px; background-color: #f08080; margin-bottom: 2px;"></div> <div style="width: 10px; height: 10px; background-color: #90ee90; margin-bottom: 2px;"></div> <div style="width: 10px; height: 10px; background-color: #ffff00;"></div> </div>	1 G 0,0 - 360,0 Rundtlysende
198600 120	Yttersiden, Rongsund - Fedje Stakksøyna Ø på Stakksøyna	60 41.4770 004 44.4339	Q R	6,0	Lanterne på stang 5,0	<div style="display: flex; flex-direction: column; align-items: center;"> <div style="width: 10px; height: 10px; background-color: #f08080; margin-bottom: 2px;"></div> <div style="width: 10px; height: 10px; background-color: #90ee90; margin-bottom: 2px;"></div> <div style="width: 10px; height: 10px; background-color: #ffff00;"></div> </div>	1 R 0,0 - 360,0 Rundtlysende
198638 120	Yttersiden, Rongsund - Fedje Vadholmen Ø av Vadholmen	60 41.9129 004 45.4431	Iso R 4s	8,0	HIB på stang 10,0	<div style="display: flex; flex-direction: column; align-items: center;"> <div style="width: 10px; height: 10px; background-color: #f08080; margin-bottom: 2px;"></div> <div style="width: 10px; height: 10px; background-color: #90ee90; margin-bottom: 2px;"></div> <div style="width: 10px; height: 10px; background-color: #ffff00;"></div> </div>	1 R 0,0 - 360,0 Rundtlysende
198640 120	Yttersiden, Rongsund - Fedje Skarveskerjeret På Skarveskerjeret	60 42.1873 004 44.9453	Fast R lys	7,0	HIB på stang 7,0	<div style="display: flex; flex-direction: column; align-items: center;"> <div style="width: 10px; height: 10px; background-color: #f08080; margin-bottom: 2px;"></div> <div style="width: 10px; height: 10px; background-color: #90ee90; margin-bottom: 2px;"></div> <div style="width: 10px; height: 10px; background-color: #ffff00;"></div> </div>	1 R 0,0 - 360,0 Rundtlysende
198642 120	Yttersiden, Rongsund - Fedje Eltreflua Eltreflua	60 42.2417 004 45.2990	Iso W 2s	7,0	HIB på stang 12,0	<div style="display: flex; flex-direction: column; align-items: center;"> <div style="width: 10px; height: 10px; background-color: #f08080; margin-bottom: 2px;"></div> <div style="width: 10px; height: 10px; background-color: #90ee90; margin-bottom: 2px;"></div> <div style="width: 10px; height: 10px; background-color: #ffff00;"></div> </div>	1 W 0,0 - 360,0 Rundtlysende
198944 120	Yttersiden, Rongsund - Fedje Sulo Ø på Sulo	60 42.5872 004 44.5304	Fast R lys	6,0	HIB på stang 6,0	<div style="display: flex; flex-direction: column; align-items: center;"> <div style="width: 10px; height: 10px; background-color: #f08080; margin-bottom: 2px;"></div> <div style="width: 10px; height: 10px; background-color: #90ee90; margin-bottom: 2px;"></div> <div style="width: 10px; height: 10px; background-color: #ffff00;"></div> </div>	1 R 0,0 - 360,0 Rundtlysende
198945 120	Yttersiden, Rongsund - Fedje Nordøytåna SØ av Klubben	60 42.5704 004 44.7397	Fast G lys	6,0	HIB på stang 8,0	<div style="display: flex; flex-direction: column; align-items: center;"> <div style="width: 10px; height: 10px; background-color: #f08080; margin-bottom: 2px;"></div> <div style="width: 10px; height: 10px; background-color: #90ee90; margin-bottom: 2px;"></div> <div style="width: 10px; height: 10px; background-color: #ffff00;"></div> </div>	1 G 0,0 - 360,0 Rundtlysende

Fyrnr. Kartnr.	Område Navn Beliggenhet	Posisjon	Karakter	Lys høyde [m]	Beskrivelse Høyde over grunnen [m]	Lysvidde R G W	Sektor - farge - retning - beskrivelse
199000 120	Fedjeosen Nordøyna Yttersiden, Rongsund-Fedje	60 43.1931 004 43.4615	Oc (3) WRG 10s	12,0	Lyktehus 3,0	5,1 5,1 6	1 G 36,9 - 48,2 Fra inn over Nordøysundet til klar NV av Brokeskiten 2 W 48,2 - 86,5 Til 194m S av Storflesa 3 R 86,5 - 134,4 Til klar NØ av 14m Håkeskallen 4 G 134,4 - 137,1 Til klar NØ av 14m Håkeskallen 5 W 137,1 - 147,8 Til klar SV av Fedjeboen og 388 m SV av Skvalpeskjær 6 R 147,8 - 155,0 Til klar V av Søre Hellesøyskallen 11m grunne 7 G 155,0 - 198,7 Til 277m Ø av Fedje 8 W 198,7 - 285,9 Til inn på Nordøy SØ av lykta 9 R 285,9 - 289,2 Til inn på Nordøy SØ av lykta.
199001 120	Yttersiden, Rongsund - Fedje Bolleflesa	60 43.5546 004 42.3138	Iso G 6s	18,6	Lanterne på søyle 16,6	8,4	1 G 0,0 - 360,0 Rundtlysende. Racon Signal: Morsetean Morsetean N m/utstreknina 1.25 n.mil Type: ITOFAR
199500 120	Rongsund - Fedje, Yttersiden Vestra Mågåy Grøna Mågåyna SV-pynt	60 47.4745 004 40.1434	Iso WRG 6s	23,0	Lyktehus 3,0	4,7 4,7 5,6	1 R 272,6 - 1,4 Fra innover Lyngmågeøyna til klar V av Fiskholmeskjæret 2 G 1,4 - 30,3 Til klar NV av Hatlenipen 3 W 30,3 - 84,9 Til klar S av Ytsta Mågåyskjæret 4 R 84,9 - 164,6 Til inn på NØ-re Klovane, V av Store Geitungen
200000 120	Rongsund - Fedje, Yttersiden Hellisøy Ø Hellisøy S side	60 45.1300 004 42.6240	FFI W 30s	46,5	Rødt tårn m/2 hvite belte 32,3	18,8	1 W 0,0 - 360,0 Rundtlysende. Racon Signal: Morsetegn Morsetegn O m/utstrekninq 1.38 n.mil Type: ITOFAR
200100 120	Rongsund - Fedje, Yttersiden Fedje Hovden	60 46.5242 004 44.6161	Oc WRG 6s	15,3	Lyktehus 6,0	7,7 7,7 9,3	1 G 143,2 - 150,5 Fra inn på Fedje nord for lykta til 595 m NØ av Holmengrå 2 W 150,5 - 165,7 Til klar V av Mefjordboen 3 R 165,7 - 169,9 Til rett over Mefjordsboen 4 G 169,9 - 174,4 Til klar Ø av 7m grunne Kråkeflua og klar Ø av Medfjordbåen 5 W 174,4 - 179,3 Til 216 m V av Mikkelsboen stang 6 R 179,3 - 245,4 Til klar NV av Senoksen lykt 7 G 245,4 - 270,9 Til klar S av 8,9m grunne og 306 m S av Langøyfluene stang 8 W 270,9 - 271,9 Til 230m N av Kyrkjefflua båke 9 R 271,9 - 280,2 Til innover Vardholmeskjæret 10 G 280,2 - 288,3 Til 230 m S av Søreskjær LA 11 W 288,3 - 292,8 Til 220 m N av Nikklansholmane 12 R 292,8 - 303,8 Til innover Sandholmane 13 G 303,8 - 322,1 Til godt klar SV av 3,8m grunne Maraøybåen 14 W 322,1 - 338,2 Til 466m Ø av Ådnesflua stang 15 R 338,2 - 348,1 Til innover land på Hovden
200202 120	Rongsund - Fedje, Yttersiden Påskeflua	60 47.2521 004 42.3475	Iso R 2s	5,4	HIB på stang 8,5	4,6	1 R 0,0 - 360,0 Lanteren rundtlysende rød
200204 120	Rongsundx - Fedje, yttersiden Lyngskotholmen	60 47.2153 004 42.4447	Fast R lys	6,2	HIB på stang	4,6	1 R 0,0 - 360,0 Lanteren rundtlysende rød

Fyrnr. Kartnr.	Område Navn Beliggenhet	Posisjon	Karakter	Lys høyde [m]	Beskrivelse Høyde over grunnen [m]	Lysvidde R G W	Sektor - farge - retning - beskrivelse				
200406 120	Rongsund - Fedje, Yttersiden Mulesund, NØ	60 47.1844 004 42.5456	Fast R lvs	5,6	HIB på stang 6,0	4,6	1	R	0,0	- 360,0	Lanternen rundtlysende rød
200505 120	Rongsund - Fedje, Yttersiden Mulesund, SV	60 47.1721 004 42.4725	Fast G lvs	7,8	HIB på stang 7,6	4,6	1	G	0,0	- 360,0	Lanternen rundtlysende grønn
200607 120	Rongsund - Fedje, Yttersiden Mulesund, SØ	60 47.1517 004 42.5457	Fast G lvs	6,1	HIB på stang 7,5	4,6	1	G	0,0	- 360,0	Lanternen rundtlysende grønn
200608 120	Rongsund - Fedje, yttersiden Tørisneset	60 47.1643 004 42.6283	Fast R lvs		HIB på stang	4,6	1	R	0,0	- 360,0	Lanternen rundtlysende rød
200709 120	Rongsund - Fedje, Yttersiden Katteskallen Fedje hamn	60 47.0809 004 42.7037	Iso W 2s	6,3	HIB på stang 8,0	4,4	1	W	0,0	- 360,0	Lanternen rundtlysende hvit
200800 120	Rongsund - Fedje, Yttersiden Rognsvåg	60 47.0291 004 43.4950	Q R	8,0	Lanterne på stang 4,5	2,7	1	R	0,0	- 360,0	Rundtlysende.
200801 120	Rongsund - Fedje, Yttersiden Rognsvåg molo	60 47.1035 004 43.4907	Q G	8,5	Lanterne på stang 0,0	3,5	1	G	0,0	- 360,0	Rundtlysende.
201000 120	Rongsund - Fedje, Yttersiden Moldøyosen Karigeita, nord for Fedje	60 47.2930 004 41.7029	Iso WRG 4s	3,5	Lyktehus 3,0	2,5 2,5 3,3	1	G	128,1	- 137,5	Fra Klubben til klar NØ av Klubben stang
							2	W	137,5	- 141,2	Til 41m SV av søre Flotten
							3	R	141,2	- 219,9	Til innover Lepsøyna
							4	G	219,9	- 256,3	Til 70m S av Ringeskjæret HIB
							5	W	256,3	- 260,7	Til klar N av 7,2m gr og 129m N av nordligste pynt av Moldøyna
							6	R	260,7	- 286,7	Til klar N av grunnene N av Mulen og 15m Ø av Mulesund,SV HIB
							7	G	286,7	- 30,6	Til kloss SØ av Argen stang og midt mellom Nordra Liaeskjeret og Harjen
							8	R	30,6	- 37,9	Til SØ av Store Fiskholmen
201010 120	Moldøyosen Ringeskjæret V av Ringeskjæret	60 47.4266 004 42.4781	Q (6) W LFI 15s	7,5	HIB på stang 11,2	5	1	W	0,0	- 360,0	Rundtlysende
201100 120	Rongsund - Fedje, Yttersiden Grisholmsundet Grisholmens SØ pynt	60 47.6909 004 42.1471	Iso WRG 2s	6,5	Lyktehus på søyle 6,3	5,8 5,8 7,2	1	G	162,4	- 170,3	Fra innover land på Grisholmen tl 1790m Ø av Holmengrå
							2	W	170,3	- 176,5	Til klar V av Nordbåen 5m
							3	R	176,5	- 196,9	Til klar Ø av Bøskallen, Mefjordsboen og Kråkeflua grunner
							4	G	196,9	- 210,7	Til klar SØ av 8,6m grunne Ø av Grimeskjæret FL.
							5	W	210,7	- 214,1	Til klar NV av Rognværskallen LB
							6	R	214,1	- 225,7	Til kloss i skjæret rett SV av Vetegjøgraskjæret FL (delvis mørk overgang til grønn grunnet glass sprosse)
							7	G	225,7	- 239,7	Til 250m S av Smørboen stang
							8	W	239,7	- 261,0	Til klar N av Hellsøyskjæret 3,9m grunne
							9	R	261,0	- 71,4	Til klar 200m S av Vestra Mågøy lykt.
							10	G	71,4	- 73,6	Til innover Vestra Slissøyna

Fyrnr. Kartnr.	Område Navn Beliggenhet	Posisjon	Karakter	Lys høyde [m]	Beskrivelse Høyde over grunnen [m]	Lysvidde R G W	Sektor - farge - retning - beskrivelse
201500 120	Rongsund - Fedje, Yttersiden Holmengrå Holmens v side	60 50.5808 004 38.9656	Iso WRG 6s	35,5	Fyrbygning med tårn 16,0	7,3	1 G 30,1 - 42,2 Fra Ø side av Vestskjer til klar NV av Kabelflua 16m grunne
						7,3	2 W 42,2 - 137,7 Til klar SV av 15 m Ytreskallen
						8,9	3 R 137,7 - 148,3 Til over grunner ved Bergskallen, Ytreskallen og Indreskallen
							4 G 148,3 - 159,2 Til klar Ø av Breidfluskallen.
							5 W 159,2 - 195,0 Til klar NV av 13 m Ytre Kråkeflua
							6 R 195,0 - 252,4 Til klar NV av Kråkeflua 14m grunne
							7 G 252,4 - 275,9 Til klar S av Mefjordbåen grunne
							8 W 275,9 - 323,6 Til 319m Ø av land ved Fedje lykt.
							9 R 323,6 - 325,0 Til inn mot Fedje
						Racon Signal: Type:	Morsetean Morsetean T m/utstreknina 1.5 n.mil FA
201600 120	Rongsund - Fedje, Yttersiden Bergskallen På Bergskallen	60 52.0281 004 37.2130	Q (6) W LFI 15s	0,0	Lysbøye 0,0		1 W 0,0 - 360,0 Rundtlysende
						5	
202000 120	Hjeltefjorden Onglesundet Marøys NV side	60 42.8258 004 51.9222	Oc (2) WRG 8s	15,0	Lyktehus 3,0	7,7	1 G 330,5 - 355,7 Fra Hestholmens vestsida til 270m V av Marøybåen
						7,3	2 W 355,7 - 14,4 Til innpå Hjelmo
						10	3 R 14,4 - 62,2 Til innpå Hernar
							4 G 62,2 - 106,9 Til 1190m N av Bolleflesi lanterne og klar NØ av Håkeskallen
							5 W 106,9 - 112,4 Til 460m SV av sørpynten på vestre Hellisøy
							6 R 112,4 - 192,1 Til innover land ved Forsøyna
							7 G 192,1 - 249,4 Til klar Forsøys østside og stang på nordsiden
							8 W 249,4 - 251,5 Til klar stang på sørsiden av sundet mellom Forsøy og Marøy
							9 R 251,5 - 260,0 Til inn på land ved Knavik
202400 120	Fedjefjorden Søreskjer	60 45.6668 004 50.7302	FI G 3s	8,0	Lanterne på stang 0,0		1 G 0,0 - 360,0 Rundtlysende.
						3,3	
202500 120	Hoplandsosen Vardholmen Vardholmen	60 45.6391 004 52.0926	Iso WRG 2s	5,0	Lyktehus 4,0	5,6	1 G 170,6 - 298,9 Fra rett inn mot land på Kluftholmen til klar SV av Vikasand-pynten
						5,6	2 W 298,9 - 300,2 Til klar NØ av Hoplandsflua og klar av 1 m grunnen nordøst for Synnøyna
						6,5	3 R 300,2 - 314,8 Til midt i sundet mellom Synnøyna og Rossneset og klar SV av stang midt i sundet
							4 G 314,8 - 7,8 Til klar V av Tjørmarholmen
							5 W 7,8 - 18,4 Til klar Ø av Skarpskjeret
							6 R 18,4 - 68,7 Til klar NNV av 3.5m grunne ved Svartskjærakken
							7 G 68,7 - 77,1 Til godt klar S av Synste Odden (Fedje)
							8 W 77,1 - 79,8 Til klar S av Synste Odden (Fedje) Sprosse i nordre del av hvitsektor. Opplevs mørk til skille mot rød
							9 R 79,8 - 88,2 Til innover land på Vardholmen og til klar S av Søreskjeret LA
203000 120	Austrheim Knopesteinen	60 45.8110 004 52.0107	Q G	4,4	Lanterne på stang 0,0		1 G 0,0 - 360,0 Rundtlysende.
						3,4	
203100 120	Austrheim Einholmen	60 46.2527 004 52.1667	VQ G 0,5s	3,9	Lanterne på stang 0,0		1 G 0,0 - 360,0 Rundtlysende.
						3,5	

Fyrnr. Kartnr.	Område Navn Beliggenhet	Posisjon	Karakter	Lys høyde [m]	Beskrivelse Høyde over grunnen [m]	Lysvidde R G W	Sektor - farge - retning - beskrivelse				
203400 120	Austrheim Bukkholsund	60 46.5064 004 52.1103	Q G	5,7	Lanterne på stang 0,0	3,4	1	G	0,0	- 360,0	Rundtlysende.
204000 120	Bukkholsund - Rognevær Bukkholsund, V-side	60 46.7832 004 51.7537	Q R	6,1	Lanterne på stang 0,0	2,5	1	R	0,0	- 360,0	Rundtlysende.
204100 120	Bukkholsund - Rognevær Ulvøy, NØ-side	60 47.1035 004 51.3039	Q R	5,1	Lanterne på stang 0,0	2,5	1	R	0,0	- 360,0	Rundtlysende.
204200 120	Bukkholsund - Rognevær Lille Børøy, V-side	60 47.5523 004 50.9255	Q G	4,5	Lanterne på stang 0,0	2,5	1	G	0,0	- 360,0	Rundtlysende.
204300 120	Bukkholsund - Rognevær Lauvøy, NØ	60 47.8979 004 50.5070	Q R	4,9	Lanterne på stang 0,0	2,6	1	R	0,0	- 360,0	Rundtlysende.
204700 120	Bukkholsund - Rognevær Selsøygrunnen Ø jernstang	60 48.6256 004 48.9380	Q R	5,6	Lanterne på stang 0,0	2,6	1	R	0,0	- 360,0	Rundtlysende.
205000 120	Bukkholsund - Rognevær Skrøbberholmen v sida av holmen	60 48.8974 004 48.8255	Q G	5,5	Lanterne på stang 0,0	2,6	1	G	0,0	- 360,0	Rundtlysende.
205100 120	Bukkholsund - Rognevær Kastholmsundet, N-side Trangeste straumen	60 49.0866 004 48.3876	Q R	6,0	Lanterne på stang 0,0	3,3	1	R	0,0	- 360,0	Rundtlysende.
205200 120	Bukkholsund - Rognevær Kastholmsundet, S-side Kårøy nv side	60 48.9139 004 47.9904	Q G	5,0	Lanterne på stang 0,0	3,3	1	G	0,0	- 360,0	Rundtlysende.
205400 120	Bukkholsund - Rognevær Hårsøy NØ for Horsøyana	60 49.3103 004 49.5171	FI R 3s	7,5	Lanterne på stang 9,7	4,2	1	R	0,0	- 360,0	Rundtlysende.
206000 120	Fedjefjorden Senoksen Holmens nv pynt	60 47.1544 004 47.8563	Iso WRG 4s	16,0	Lyktehus på varde 7,0	5,3 5,3 6,1	1	R	229,5	- 292,0	Fra klar NV av Lille Langøy nordside HIB til klar NØ av land ved Grønholmen Varde.
							2	G	292,0	- 301,2	Til klar SV av Langøyfluene 2 stang.
							3	R	301,2	- 346,5	Til klar V av Kråkebåen båke og godt klar V av Svartskjæret og Sandholmane.
							4	G	346,5	- 354,7	Til klar V av 7,8m grunne Sandholmflu og kloss i Senokseskallen 8m grunne i Ø-kanten av hvit sektor
							5	W	354,7	- 120,9	Til klar S av 6,9m grunne og klar SV av Lyngokseskjerflua stang. Senoksen 8 m og 9,8m i sektor.
							6	R	120,9	- 170,6	Til klar V av Annfinnholmen
							7	G	170,6	- 221,2	Til klar SØ av Litlenakken S stang.
							8	W	221,2	- 229,5	Til førstnevnte grense.

Fyrnr. Kartnr.	Område Navn Beliggenhet	Posisjon	Karakter	Lys høyde [m]	Beskrivelse Høyde over grunnen [m]	Lysvidde R G W	Sektor - farge - retning - beskrivelse
206100 120	Bukkholsund- Rongevær Senuksbåen	60 47.3027 004 47.9282	Q R	8,5	Lanterne på stativ 14,5		1 R 0,0 - 360,0 Rundtlysende rød
206225 120	Bukkholsund- Rongevær Lille Langøy, N side På skvalpeskjær n Lille Langø	60 47.4313 004 48.6616	Iso G 4s	7,5	HIB på stang 7,5	4,6	1 G 0,0 - 360,0 Lanteren rundtlysende grønn
206326 120	Bukkholsund- Rongevær Ytre Sveholmane På ytre Sveholmen s pynt	60 47.4851 004 48.7142	Iso R 4s	7,7	HIB på stang 6,0	4,6	1 R 0,0 - 360,0 Lanteren rundtlysende rød
206327 120	Bukkholsund- Rongvær Litle Langøyna på land	60 47.3593 004 48.9309	Fast G lvs	9,3	HIB på stang 5,7	4,6	1 G 0,0 - 360,0 Lanteren rundtlysende grønn
206328 120	Bukkholsund- Rongevær Høgholmen	60 47.3810 004 49.0383	Fast R lvs	9,0	HIB på stang 5,7	4,6	1 R 0,0 - 360,0 Lanteren rundtlysende rød
206430 120	Bukkholsundet- Rongvær Hardbarneset på fjell	60 47.2553 004 49.3819	Fast R lvs	9,3	HIB på stang	4,6	1 R 0,0 - 360,0 Lanteren rundtlysende rød
206500 120	Bukkholsund - Rognevær Rongevær NV for Fosnøy	60 48.3348 004 47.7598	Iso WRG 6s	6,3	Lyktehus 3,0	3,2 3,2 4,2	1 G 162,1 - 168,7 Fra inn til Båteskjeret til 67m V av Eikholmen og klar Ø av Båteskjeret 2 W 168,7 - 170,1 Til 51m V av Eikholmen 3 R 170,1 - 259,7 Til innover Nesholmen og Baløyhaugen 4 G 259,7 - 313,2 Til mellom Jugholmen stang og Baløyna samt klar V av stang ved 10,8m grunne V av Sævrøyna 5 W 313,2 - 328,8 Til 51m NØ av Jugholmen stang 6 R 328,8 - 350,2 Til innover Gygreholmen 7 G 350,2 - 3,8 Til klar V av Annfinnholmen 8 W 3,8 - 8,0 Til klar Ø av Lyngholmbåen stang og klar Ø av 8,5m grunne 9 R 8,0 - 22,4 Til inn på Lyngoksen.
207000 120	Bukkholsund - Rognevær Rongeværsund Lamholmen, nordvest for Fosnøy	60 49.4120 004 47.6005	Iso WRG 4s	10,0	Lyktehus 3,6	4,6 4,6 5,4	1 G 132,3 - 153,7 Fra inn på Røvelskjeret til klar NØ av Grimeskjæret og klar Ø av 8m grunne 2 W 153,7 - 173,7 Til klar V av Steinsøyflua 3 R 173,7 - 269,7 Til inn på Steinsøyna 4 G 269,7 - 358,3 Til 22m V av Eikholmen 5 W 358,3 - 9,7 Til 88m Ø av Knivskjær stang 6 R 9,7 - 19,7 Til inn mot Ramsholmen.
207200 120	Bukkholsund - Rongevær Teistholmen Rongevær	60 48.8655 004 46.5077	Iso WRG 2s	8,5	Lyktehus på søyle 6,0	4,6 4,6 5,9	1 G 254,5 - 266,1 Fra inn på Høgholmen til 85m S av Knivskjær stang 2 W 266,1 - 287,4 Til 76m N av Båteskjærnakken stang 3 R 287,4 - 354,9 Til over Riungane og Terneskjæret 4 G 354,9 - 29,6 Til 211m V av Langøyskjeret varde 5 W 29,6 - 71,4 Til klar S av Smørboen stang 6 R 71,4 - 78,3 Til klar S av Smørboen stang 7 G 78,3 - 90,0 Til klar N av Sverslingane 8 W 90,0 - 92,0 Til klar S av Burøy varde, Smørboen stang i hvit sektoren 9 R 92,0 - 107,8 Til inn på Vetegjøggraskjæret varde.

Fyrnr. Kartnr.	Område Navn Beliggenhet	Posisjon	Karakter	Lys høyde [m]	Beskrivelse Høyde over grunnen [m]	Lysvidde R G W	Sektor - farge - retning - beskrivelse
207500 120	Rongevær Rongeværskallen N av Rongevær	60 50.0885 004 45.7118	FI G 3s	0,0	Lysbøye 0,0	5,2	1 G 0,0 - 360,0 Rundtlysende.
207800 120	Fedjefjorden Vetegjøgraskjæret På østre skjæret	60 49.1255 004 45.2586	Iso WRG 6s	13,2	Lyktheus på underbygning 8,0	4,7 4,4 6,6	1 W 339,0 - 2,3 Fra 145 m V av Storeboen stang til 146 m Ø av Fedjelandet 2 R 2,3 - 84,5 Til klar N av Gjøklakken, Nord Revet og 382 m N av Sverslingane 3 W 84,5 - 87,9 Til klar S av Fostro og 297 m S av Burøy 4 G 87,9 - 104,4 Til klar N av Lisle Frilsøyna 5 W 104,4 - 107,1 Til klar S av 16 m Nordosflu 6 R 107,1 - 119,0 Til klar 230 m NØ av Skotten 7 W 119,0 - 124,6 Til klar SV av Bergskallen og 15 m Ytreskallen 8 G 124,6 - 155,7 Til klar Ø av 7 m Kråkeflu 9 W 155,7 - 175,9 Til 165 m V av Grimeskjæret lykt 10 R 175,9 - 190,7 Til klar Ø av 8 m grunne øst av Grimeskjæret lykt 11 W 190,7 - 191,9 Til klar V av Rongeværskallen 12 G 191,9 - 202,3 Til klar Ø av 5.6 m grunne Ø av Rongværskallen 13 W 202,3 - 218,6 Til 140 m NV av nordvestpynten på Skagøyna 14 R 218,6 - 310,4 Til mellom Smørboen og Riungane 15 G 310,4 - 339,0 Til førstnevnte grense
207801 120	Fensfjorden Grimeskjeret SV for Røytinga	60 50.9115 004 45.1942	Oc WRG 6s	16,2	Lyktheus på søyle 14,3	8 8 9,1	1 G 203,8 - 267,7 Fra 148m Ø av Brosmeskjera HIB til klar S av Vikingneset 2 W 267,7 - 275,4 Til klar N av Beinsskallen og klar N av Låge Islandingen 3 R 275,4 - 319,9 Til 90m NØ av Lamholmen 4 G 319,9 - 10,5 Til klar V av Mikkelsboen stang 5 W 10,5 - 32,9 Til klar SØ av Bøskallen 6 R 32,9 - 76,2 Til klar S av Utrorboane 7 G 76,2 - 91,2 Til klar N av Dubleskjeret 8 W 91,2 - 103,7 Til klar S av Bergskallen 9 R 103,7 - 110,2 Til klar NØ av Bergskallen og over Indreskallen 10 G 110,2 - 129,0 Til klar NØ av Hamarskallen 11 W 129,0 - 136,1 Til klar SV av Håskjerbåen 12 R 136,1 - 203,8 Til 148m Ø av Brosmeskjera HIB, førstnevnte grense
207900 120	Fensfjorden Røytingkalven Brosmeosen- Fensfjorden	60 52.3488 004 46.7745	Oc (2) WRG 8s	14,0	Lyktheus på underbygning 5,8	5,9 5,9 7,4	1 G 327,1 - 352,1 Fra inn på land ved Paddevågen til 655m V av Gavlen nord på Krossøyna 2 W 352,1 - 356,2 Til 210m Ø av Røvelskjeret 3 R 356,2 - 14,9 Til klar V av Rongeværskallen LB 4 G 14,9 - 18,8 Til 635m NV for Vetegjøgraskjæret FL 5 W 18,8 - 20,8 Til 447m ØSØ av Grimeskjeret og klar Ø av 6.4m grunne Ø av Grimeskjeret 6 R 20,8 - 27,9 Til over Grimeskjæret 7 G 27,9 - 33,3 Til 264m NV av Grimeskjeret 8 W 33,3 - 39,3 Til 601m NV av Grimeskjeret og klar SØ av Mefjordboen 9 R 39,3 - 54,9 Til godt klar NV av 7 m grunne på Kråkeflua 10 G 54,9 - 170,7 Til 225m Ø av Kråkene lanterne 11 R 170,7 - 176,6 Til inn på land ved varden på nordsida av Røytingkalven.

Racon
Signal:
Type: Morsetegn Morsetegn G m/utstrekning 1.13 n.mil
ITOFAR

Fyrnr. Kartnr.	Område Navn Beliggenhet	Posisjon	Karakter	Lys høyde [m]	Beskrivelse Høyde over grunnen [m]	Lysvidde R G W	Sektor - farge - retning - beskrivelse				
208002 120	Fensfjorden Brosmeskjera V av Røytingkalven	60 52.3498 004 46.3264	Q R	10,2	HIB på søyle 10,4	3,4	1	R	0,0	- 360,0	Rundtlysende
208003 120	Brosmeosen Røytingkalven N Røytingkalven NV pynt	60 52.6502 004 46.7370	Q G	10,8	HIB på stang 7,8	3,5	1	G	0,0	- 360,0	Rundtlysende
208100 120	Fensfjorden Hillesøystabben	60 51.8967 004 49.3679	FI W 3s	8,0	Lanterne på stativ 10,5	3,8	1	W	0,0	- 360,0	Rundtlysende.
208128 120	Røytingosen Måøyna S Sør av Måøyna	60 52.4993 004 48.9896	FI R 3s	6,0	Lanterne på stang 9,5	3,2	1	R	0,0	- 360,0	Rundtlysende
208132 120	Byrknes Måøyna Ø Øst av Måøyna	60 52.7780 004 49.4710	Iso R 2s	6,0	HIB på stang 10,8	2,5	1	R	0,0	- 360,0	Rundtlysende
208133 120	Byrknes Kyrkjeholmane V for Kyrkjeholmane	60 53.0486 004 49.7118	Iso G 4s	6,0	HIB på stang 11,0	2,5	1	G	0,0	- 360,0	Rundtlysende
208134 120	Byrknes Hageskjeret Ø Øst av Hageskjeret	60 53.1618 004 49.4670	Iso R 4s	5,0	HIB på stang 13,2	2,5	1	R	0,0	- 360,0	Rundtlysende
208136 120	Byrknes Blåskjegget Blåskjegget	60 53.5259 004 49.5367	Iso R 2s	6,0	HIB på stang 10,2	2,5	1	R	0,0	- 360,0	Rundtlysende
208138 120	Byrknes Krabbeneset Nedgardsvika	60 53.7602 004 49.2820	Iso R 4s	5,0	HIB på stang 13,0	2,5	1	R	0,0	- 360,0	Rundtlysende
208139 120	Byrknes Nedgardsvika V for Nedgardsvika	60 53.9444 004 49.5456	Iso G 4s	6,0	HIB på stang 11,0	2,5	1	G	0,0	- 360,0	Rundtlysende
208300 120	Fensfjorden Ærholmen Vest for Byrknesøy	60 52.4976 004 51.7931	Iso WRG 2s	5,2	Lyktehus 3,1	3,8 3,8 4,6	1	R	321,7	- 331,8	Fra inn på Ærholmsundet til klar Ø av Åra og klar V av Fleneset på Byrknesøyna
							2	G	331,8	- 148,5	Til klar Ø av Skårholmen
							3	W	148,5	- 152,1	Til klar V av skjæret ved Hestholmen. 5 m grunne i hvit sektor
							4	R	152,1	- 158,1	Til inn på Hestholmen
208500 120	Sognesjøen Nesvågen, S molo	60 53.5776 004 50.0991	Q G	5,8	Lanterne på stang 3,7	0,9	1	G	0,0	- 360,0	Rundtlysende.
208600 120	Sognesjøen Nesvågen, N molo	60 53.5981 004 50.0431	Q R	6,0	Lanterne på stang 3,8	0,8	1	R	0,0	- 360,0	Rundtlysende.















Fyrnr. Kartnr.	Område Navn Beliggenhet	Posisjon	Karakter	Lys høyde [m]	Beskrivelse Høyde over grunnen [m]	Lysvidde R G W	Sektor - farge - retning - beskrivelse
208900 24	Sognesjøen Negardsvik molo På molohodet	60 54.0912 004 49.6565	Q G	6,2	Lanterne på stang 3,8	1,9	1 G 0,0 - 360,0 Rundtlysende.
209000 120	Sognesjøen Bardvågen Byrknesøy V-side	60 53.8498 004 49.8152	Oc (2) WRG 8s	7,4	Lyktehus 3,0	5.1 5.1 6	1 R 0,2 - 7,0 Fra inn på neset S for lykta, til midt i leden mellom Hillesøystabben og Røytinga 2 G 7,0 - 96,6 Til klar N av stangen ved Stabben 3 W 96,6 - 97,5 Til klar S av Osabåen stang 4 R 97,5 - 161,8 Til klar V av Brattholmen og Tjørholmen, og øst av 5 m grunne VSV av Tjørholmen. Kan oppleves mørk like før overgang til grønn 5 G 161,8 - 182,7 Til inn på landet nord for lykta
209100 24	Sognesjøen Fiskholmen v. Byrknesøy	60 54.2593 004 46.3407	VQ (9) W 10s	12,2	Lanterne på varde 9,2	5,6	1 W 0,0 - 360,0 Rundtlysende.
209200 24	Sognesjøen Kråkene Kråkene	60 56.4376 004 45.1436	VQ (3) W 5s	16,1	Lanterne på stativ 13,3	5,6	1 W 0,0 - 360,0 Rundtlysende
209500 24	Sognesjøen Sogneoksen Holmens V pynt	60 56.8474 004 45.7499	Oc (3) WRG 10s	23,0	Lyktehus på underbygning 5,5	7,3 7,3 8,9	1 W 357,9 - 2,3 Fra 339m V av Litle Fiskeholmen varde og klar Ø av Saløyflu til klar Ø av Indre Revskallen 8.5m grunne 2 R 2,3 - 34,0 Til klar NV av Flåskjeret grunne og klar NV av Holmengrå fyr 3 G 34,0 - 54,5 Til klar N av 16,4m grunne ved Breidfluskallen 4 W 54,5 - 59,8 Til klar S av 7,5m grunne ved indre Kråkeflua 5 R 59,8 - 64,8 Til over grunnene ved Indre Kråkeflua 6 G 64,8 - 70,2 Til klar N av 10m grunne ved indre Kråkeflua, 13,1m grunne ved Ytre Kråkeflua er i hvit sektor 7 W 70,2 - 72,6 Til klar S av grunner ved Håskjærbåen 8 R 72,6 - 95,7 Til klar S av midtre Småsvale 9 G 95,7 - 109,9 Til klar N av Indrefluene N av Småsvale 10 W 109,9 - 125,1 Til klar SV av Litloksen 11 R 125,1 - 137,5 Til 111m SV av Teistholmen lanterne 12 G 137,5 - 176,9 Til klar Ø av Nåraskiten stang 13 W 176,9 - 181,5 Til klar V av Oddeskjeret 14 R 181,5 - 185,9 Til innover Storholmen 15 G 185,9 - 191,1 Til klar Ø av Tausholmens sørøstpynt 16 W 191,1 - 196,3 Til klar V av nordligste Mågøyane og klar V av Kvernebåen 17 R 196,3 - 212,4 Til klar SØ av Kvernebåen 18 G 212,4 - 271,4 Til 120m S av Terneneset 19 W 271,4 - 280,5 Til 189m N av Grimsholmen 20 R 280,5 - 320,0 Til innover Grønøyana 21 G 320,0 - 357,9 Til førstnevne grense.
209700 24	Sognesjøen Rossøyana varde Rossøyana NV	60 59.2410 004 47.9292	FI G 3s	12,5	Lanterne på varde 6,5	2,3	1 G 0,0 - 360,0 Rundtlysende
209900 120	Sognesjøen Låge Islendingen Låge Islendingen	60 50.3354 004 54.0150	Iso G 4s	8,5	Lanterne på stang 9,7	6,8	1 G 0,0 - 360,0 Rundtlysende.

Fyrnr. Kartnr.	Område Navn Beliggenhet	Posisjon	Karakter	Lys høyde [m]	Beskrivelse Høyde over grunnen [m]	Lysvidde R G W	Sektor - farge - retning - beskrivelse				
209962 120	Fensfjorden Grunneskallen Grunneskallen	60 50.4566 005 01.8775	Iso R 4s	10,0	HIB på stativ 163,0	4,5	1	R	0,0	- 360,0	Rundtlysende
210000 120	Fensfjorden Hagelskjeret På Hagelskjeret	60 48.5218 004 56.5721	Oc WRG 6s	5,8	Lyktehus 3,0	5,3 5,3 6,2	1	G	334,3	- 358,9	Fra klar SV av Torvneset til midt i leden mellom Trollholmen og stang NØ av denne
							2	R	358,9	- 23,7	Til midt i sundet NV av varden
							3	G	23,7	- 155,4	Til klar NØ av stang S av Oksebåsboane
							4	W	155,4	- 200,2	Til 170m NV av Kittelsvikneset
							5	R	200,2	- 222,4	Til inn på Vardetangholmane - lyser over Drogeflua.
210600 120	Fonnesflaket Drogeflu Drogeflu	60 48.9090 004 57.3132	FI W 3s	5,0	Lanterne på stang 0,0	2,5	1	W	0,0	- 360,0	Rundtlysende
210800 120	Fensfjorden Vågskjærtaren Vågskjærtaren	60 48.7982 004 58.2690	Q W	4,3	Lanterne på stang 8,0	2,4	1	W	0,0	- 360,0	Rundtlysende
210903 120	Fensfjorden Fonneset molo Fonnes molo	60 48.6645 004 58.2920	Fast G lys	6,7	Lanterne på stang 4,5	2,5		G	0,0	- 360,0	
211004 120	Fensfjorden Nordre Fonnesvågen På Måseklubben	60 48.6809 004 58.4256	Fast R lvs	7,6	Lanterne på stang 6,3	2,5	1	R	0,0	- 360,0	Lanterne rundtlysende rød
211205 120	Fensfjorden Mulen	60 49.0393 004 59.6248	Iso G 2s	8,4	HIB på stang 7,0	1,4	1	G	0,0	- 360,0	Lanterne rundtlysende grønn
211206 120	Fensfjorden Håvarden	60 49.1370 004 59.7823	Iso R 2s	8,5	HIB på stang 7,0	1,3	1	R	0,0	- 360,0	Lanterne rundtlysende rød
211307 120	Fensfjorden Båtholmen	60 49.0032 005 00.1167	Fast G lys	6,7	HIB på stang 6,5	1,8	1	G	0,0	- 360,0	Lanterne rundtlysende grønn
211308 120	Fensfjorden Veren	60 49.1187 005 00.1997	Fast R lvs	7,3	HIB på stang 5,2	1,9	1	R	0,0	- 360,0	Lanterne rundtlysende rød
211309 120	Fensfjorden Ternholmen	60 49.0369 005 00.7853	Oc G 6s	8,9	HIB på stang 3,5	1,6		G	0,0	- 360,0	
211310 120	Fensfjorden Kvalskallen	60 49.2419 005 00.6252	FI (2) W 5s	5,7	HIB på stang 8,3	1,8	1	W	0,0	- 360,0	Lanterne rundtlysende hvit
211312 120	Fensfjorden Jektskallen	60 49.2912 005 00.5415	Fast R lys	5,7	HIB på stang 8,5	1,8	1	R	0,0	- 360,0	Lanterne rundtlysende rød

Fyrnr. Kartnr.	Område Navn Beliggenhet	Posisjon	Karakter	Lys høyde [m]	Beskrivelse Høyde over grunnen [m]	Lysvidde R G W	Sektor - farge - retning - beskrivelse			
211314 120	Fensfjorden Kvalen, SØ	60 49.3471 005 00.5538	Iso R 4s	6,5	HIB på stang 7,5	2.2 2.2 2.2	R	0,0	- 360,0	
211400 120	Fensfjorden Hillesøyflua Hillesøyflua	60 51.2663 004 51.1956	FI R 3s	9,0	Lanterne på stativ 13,0	5.1 5.1 5.1	1 R	0,0	- 360,0	Rundtlysende
211500 120	Fensfjorden Vikingneset Sør på Byrknesøy	60 51.2633 004 55.9721	Oc (2) WRG 8s	14,0	Lyktehus 3,0	7.2 7.2 8.7	1 G	152,2	- 204,3	Fra inn på land vest av Klavholmen til 130 m Ø av Nappstangen Lanterne
							2 W	204,3	- 206,0	Til 160 m NV av Reieskjer Lanterne
							3 R	206,0	- 216,1	Til 186m SØ av Reieskjer Lanterne
							4 G	216,1	- 268,0	Til rett på Båtevågneset
							5 R	268,0	- 289,9	Til 162 m S av land v/Kittelneset
							6 G	289,9	- 297,7	Til 435 m SV av Ytre Raunholmen varde
							7 W	297,7	- 303,9	Til 279 m NØ av Kai nr. 2 ved Mongstadanlegget
							8 R	303,9	- 317,3	Til innover land ved Håvarden
							9 G	317,3	- 324,3	Til 260 m SV av lite skjær ved Vestertaren
							10 W	324,3	- 5,0	Til 171m Ø av Søre Oksebåsbåne stang
							11 R	5,0	- 72,8	Til klar N av 5 m grunne på Røvelskjerflua
							12 G	72,8	- 78,4	Til klar N av Rongværskallen
							13 W	78,4	- 82,1	Til 710 m S av Grimeskjæret lykt og S av Mefjordbåen
							14 R	82,1	- 98,8	Til inn på land på V av Storevika
2115P 120	Vikingneset radar På mast	60 51.2873 004 55.9337		0,0	0,0					
211610 120	Fensfjorden Sandetangen Brandangersundet	60 50.9417 005 02.3665	Iso R 6s	12,0	HIB på stang 5,5	0.5 0.5 0.5	1 R	0,0	- 360,0	Rundtlysende
211612 120	Fensfjorden Skipavik	60 51.0957 005 02.1753	Fast R lys	11,5	HIB på stang 5,5	0.5 0.5 0.5	1 R	0,0	- 360,0	Rundtlysende
211700 120	Fensfjorden Sløvågen, V	60 51.1982 005 03.8147	Iso R 2s	3,8	HIB på stang 8,8	2.3 2.3 2.3	1 R	0,0	- 360,0	Rundtlysende.
211701 120	Fensfjorden Sløvågen, Ø Brandangersundet	60 51.2921 005 03.9654	Fast G lys	4,6	HIB på stang 7,6	2.15 2.15 2.15	1 G	0,0	- 360,0	Rundtlysende.
211702 120	Fensfjorden Hellreneset	60 51.2935 005 03.8483	Fast R lys	10,5	HIB på stang 5,5	0.5 0.5 0.5	1 R	0,0	- 360,0	Rundtlysende

Fyrnr. Kartnr.	Område Navn Beliggenhet	Posisjon	Karakter	Lys høyde [m]	Beskrivelse Høyde over grunnen [m]	Lysvidde R G W	Sektor - farge - retning - beskrivelse
212000 120	Fensfjorden Halsvikklubben Innløpet til Halsvik	60 49.9186 005 05.7820	Oc (3) WRG 10s	24,6	Lyktehus 3,0	<div style="display: flex; flex-direction: column; align-items: center;"> <div style="width: 15px; height: 10px; background-color: #f08080; margin-bottom: 2px;"></div> <div style="width: 15px; height: 10px; background-color: #90ee90; margin-bottom: 2px;"></div> <div style="width: 15px; height: 10px; background-color: #ffff00;"></div> </div>	1 G 304,8 - 317,2 Fra inn klar SV av Skardholmen til klar SV av Yttre Raunholmen varde
							2 W 317,2 - 321,3 Til klar NØ av 5m grunne på Bukkholmflua
							3 R 321,3 - 327,6 Til klar SV av 5m grunne på Bukkholmflua
							4 G 327,6 - 9,2 Til klar NV av Terneskjær
							5 W 9,2 - 16,1 Til klar SØ av Hamneflua LA
							6 R 16,1 - 86,9 Til klar N av Austretaren stang
							7 G 86,9 - 95,9 Til klar N av Beinskallen og godt klar N av Låge Isleendingen LA
							8 W 95,9 - 102,6 Til klar S av Grunneskallen og klar S av nærmeste land v/Håbergneset
							9 R 102,6 - 179,2 Til midt i innløpet til Halsvik
							10 G 179,2 - 190,0 Til inn på landet ved Stokkevågen
212102 24	Fensfjorden Bukkholmflua Bukkholmflua	60 48.9439 005 07.1678	Iso R 2s	8,0	Lanterne på stativ 15,0	<div style="display: flex; flex-direction: column; align-items: center;"> <div style="width: 15px; height: 10px; background-color: #f08080; margin-bottom: 2px;"></div> <div style="width: 15px; height: 10px; background-color: #90ee90; margin-bottom: 2px;"></div> <div style="width: 15px; height: 10px; background-color: #ffff00;"></div> </div>	1 R 0,0 - 360,0 Rundtlysende
213000 24	Fensfjorden Terneeskjæret PÅ Terneeskjæret	60 48.0162 005 11.3003	Iso WRG 4s	6,0	Lyktehus på stativ 6,0	<div style="display: flex; flex-direction: column; align-items: center;"> <div style="width: 15px; height: 10px; background-color: #f08080; margin-bottom: 2px;"></div> <div style="width: 15px; height: 10px; background-color: #90ee90; margin-bottom: 2px;"></div> <div style="width: 15px; height: 10px; background-color: #ffff00;"></div> </div>	1 G 295,2 - 325,5 Fra innover Raunøyna til 173 m SV av Raunøyna
							2 W 325,5 - 355,6 Til 166m Ø av Morteskjeret
							3 R 355,6 - 98,1 Til 210m N av ytre Raunholmene
							4 G 98,1 - 107,1 Til 275m NØ av Klubben
							5 W 107,1 - 112,9 Til 135m SV av Bukkholmflua lanterne
							6 R 112,9 - 131,5 Til 103m SV av Lammenestangen
							7 G 131,5 - 225,3 Til 127m SØ av liten holme ved Pittholmane
							8 W 225,3 - 232,5 Til 112m NV av Herøyna
							9 R 232,5 - 246,1 Til innover Herøyna
							10 G 246,1 - 261,5 Til klar S av Herøyna
							11 W 261,5 - 266,4 Til 78m N av Skinnflua stang, OBS! 6,0 m grunne ligger i hvit sektor
							12 R 266,4 - 295,2 Til førstnevnte grense
213200 24	Fensfjorden Garpenesholmen	60 49.9997 005 12.5315	Iso R 2s	13,2	Lanterne på stang 2,5	<div style="display: flex; flex-direction: column; align-items: center;"> <div style="width: 15px; height: 10px; background-color: #f08080; margin-bottom: 2px;"></div> <div style="width: 15px; height: 10px; background-color: #90ee90; margin-bottom: 2px;"></div> <div style="width: 15px; height: 10px; background-color: #ffff00;"></div> </div>	R 0,0 - 360,0
213300 119	Fensfjorden Kvamsøya Fensfjorden	60 46.7506 005 15.2142	Iso WRG 2s	6,2	Lyktehus 3,0	<div style="display: flex; flex-direction: column; align-items: center;"> <div style="width: 15px; height: 10px; background-color: #f08080; margin-bottom: 2px;"></div> <div style="width: 15px; height: 10px; background-color: #90ee90; margin-bottom: 2px;"></div> <div style="width: 15px; height: 10px; background-color: #ffff00;"></div> </div>	1 G 40,6 - 52,7 Fra innover land på Kalven til 120m NV av Ådnøyna
							2 W 52,7 - 58,2 Til 105m S av Gamhusholmen
							3 R 58,2 - 78,1 Til midt mellom Breidflua og Grønningen
							4 G 78,1 - 84,6 Til klar N av Grønningen
							5 W 84,6 - 100,9 Til 133m S av Raunøytangen
							6 R 100,9 - 125,0 Til klar SV av Høggholmen
							7 G 125,0 - 159,9 Til 120m Ø av Herøyna
							8 W 159,9 - 163,1 Til 82m V av Viersholmene
							9 R 163,1 - 179,9 Til innover Lyngneset
							10 G 179,9 - 203,5 Til 122m SØ av Areklettgrunnen stang
							11 W 203,5 - 211,2 Til klar 4 m grunne V av Sandnesflua stang
							12 R 211,2 - 215,1 Til over Sandnesflua grunner
							13 G 215,1 - 218,9 Til 117m Ø av Sandnesflua stang
							14 W 218,9 - 223,5 Til 111m NV av Masfjordnes lanterne
							15 R 223,5 - 272,9 Til innover Kvamsøyna Ø av lykta

Fyrnr. Kartnr.	Område Navn Beliggenhet	Posisjon	Karakter	Lys høyde [m]	Beskrivelse Høyde over grunnen [m]	Lysvidde R G W	Sektor - farge - retning - beskrivelse
213302 24	Kjeøya	60 50.3563 005 12.3963	Iso R 4s	4,8	Lanterne på stang 2,7	2,2 2,7	R 0,0 - 360,0
213500 119	Fensfjorden Kråka Austfjorden	60 43.3959 005 20.8793	Iso WRG 6s	19,0	Lyktehus 3,0	6,1 6,1 7,6	1 G 95,7 - 122,4 Fra inn over land ved Hodnesletta til 146m NØ av Stonganeset. 2 W 122,4 - 129,0 Til 309m SV av Ytre Raunholmen varde. 3 R 129,0 - 133,2 Til klar SV av 4m grunne og 132m SV av stang ved Kalven 4 G 133,2 - 165,1 Til 170m V av Skarholmskjera. 5 R 165,1 - 202,8 Til innover land ved Kjerringetåna 6 G 202,8 - 217,5 Til 98m SØ av landet ved Kjerringetåna 7 W 217,5 - 224,9 Til 88m NV av holme i Åbakkevika 8 R 224,9 - 260,9 Til klar S av Søre Melshovdneset 9 G 260,9 - 297,5 Til 123m SV av holme S av Eikebotnen 10 W 297,5 - 304,3 Til 117m NØ av Flustaken stang 11 R 304,3 - 314,4 Til klar Ø av Klungerholmflua stang 12 G 314,4 - 325,7 Til 207m SV av skjæret ved Klungerholmane 13 W 325,7 - 333,7 Til 132m NØ av Hosøyna 14 R 333,7 - 339,9 Til innover land ved Hosøyna 15 G 339,9 - 348,0 Til 110m V av Hosøy 16 W 348,0 - 353,0 Til 100m Ø av landet Ø av Myking. 17 R 353,0 - 3,7 Til inn over land.
213600 119	Fensfjorden Sæveråsflua	60 44.3787 005 16.9960	FI W 3s	5,3	Lanterne på stang 8,5	3,1	1 W 0,0 - 360,0 Rundtlysende.
213700 119	Fensfjorden Nordre Storholmsflua	60 44.1739 005 16.8891	Fast G lvs	6,3	Lanterne på stang 0,0	3,8	1 G 0,0 - 360,0 Lanterne rundtlysende grønn
213800 119	Fensfjorden Søndre Storholmsflua	60 44.0043 005 16.7782	Fast G lys	3,8	Lanterne på stang 0,0	3,5	1 G 0,0 - 360,0 Lanterne rundtlysende grønn
213900 119	Fensfjorden Hornelsflua	60 44.0468 005 16.9574	Fast R lvs	5,5	Lanterne på stang 0,0	3,4	1 R 0,0 - 360,0 Lanterne rundtlysende rød
214000 119	Masfjorden Stavenes På Staveneset	60 48.9038 005 19.8229	Oc (2) WRG 8s	7,5	Lyktehus 3,0	3,8 3,8 5	1 G 24,9 - 49,9 Fra inn mot vika sør for lykta til 79m NV av Masfjordnes lanterne, klar SØ av Sandnesfly stang og klar SØ av Duesundøy 2 R 49,9 - 137,7 Til klar av SV -spissen på Mollandsøyna 3 G 137,7 - 195,1 Til 95m Ø av Selvågpynten 4 W 195,1 - 197,4 Til 155m V av Skjeggedalslandet 5 R 197,4 - 221,0 Til inn mot Ådnekvamme
214100 119	Masfjorden Solheimsøy Øyas SØ pynt	60 53.1588 005 28.8742	Oc WRG 6s	5,0	Lyktehus 3,0	4,9 4,9 6,3	1 G 218,3 - 326,6 Fra innover Orrhogen og Haugsværfjorden til 102m SV av Krossneset 2 W 326,6 - 333,0 Til 102m Ø av Inste Rotneset 3 R 333,0 - 18,3 Til innover Saltneset 4 G 18,3 - 70,3 Til 100m N av land ved Stokkegjelen 5 W 70,3 - 72,1 Til 118m S av land v/Hellenovfjellet 6 R 72,1 - 77,2 Til inn på landet øst for Oldrestuven

Fyrnr. Kartnr.	Område Navn Beliggenhet	Posisjon	Karakter	Lys høyde [m]	Beskrivelse Høyde over grunnen [m]	Lysvidde R G W	Sektor - farge - retning - beskrivelse			
214200 24	Masfjorden Masfjordnes Nord for Sandnesneset	60 48.1252 005 18.0626	Q G	5,5	Lanterne på stang 5,5		G	0,0	- 360,0	
214600 120	Mjåsundet Reieskjer	60 52.2378 004 57.1450	FI W 3s	7,7	Lanterne på stang 0,0		1	W	0,0	- 360,0 Rundtlysende.
214601 120	Gulen Leirøyholmen Mjømnaundet	60 52.4829 004 56.1016	Q G	4,5	Lanterne på stang		1	G	0,0	- 360,0 Rundtlysende
214701 120	Mjåsundet Grytenes Ånnelandssundet	60 52.8196 004 57.9087	Iso G 6s	9,0	HIB på stang 3,5		1	G	0,0	- 360,0 Rundtlysende
214702 120	Mjåsund Nappstangen	60 53.2375 004 57.6403	Q R	6,0	HIB på stang 5,0		1	R	0,0	- 360,0 Rundtlysende
214703 120	Mjåsundet Roteviksklubben Ånnelandssundet	60 53.7943 004 57.7688	Q G	7,0	HIB på stang 3,0		1	G	0,0	- 360,0 Rundtlysende
214704 24	Mjåsundet Gjæsholmneset Ånnelandssundet	60 54.2112 004 57.5031	Iso R 2s	6,0	HIB på stang 5,0		1	R	0,0	- 360,0 Rundtlysende
214705 24	Mjåsundet Kalveneset	60 54.1323 004 57.6316	Iso G 2s	6,0	HIB på stang 5,5		1	G	0,0	- 360,0 Rundtlysende
214706 24	Mjåsundet Ånnelandsund Ånnelandssundet	60 54.5623 004 57.4877	Fast R lys	6,0	HIB på stang 5,0		1	R	0,0	- 360,0 Rundtlysende
214707 24	Mjåsundet Dronningneset Ånnelandssundet	60 54.4735 004 57.5650	Fast G lys	6,0	HIB på stang 5,0		1	G	0,0	- 360,0 Rundtlysende
214708 24	Mjåsundet Steinevikneset Ånnelandssundet	60 54.8982 004 57.3841	Iso R 2s	6,0	HIB på stang 5,0		1	R	0,0	- 360,0 Rundtlysende
214709 24	Mjåsundet Randalsflu Ånnelandssundet	60 54.8142 004 57.6837	Iso G 2s	6,0	HIB på stang 6,0		1	G	0,0	- 360,0 Rundtlysende
214901 24	Mjåsundet Sjursholmen	60 56.0334 004 56.6861	FI R 3s	6,5	Lanterne på stang 0,0		1	R	0,0	- 360,0 Rundtlysende.
215500 24	Sognesjøen Bolten Mjømnaundet	60 54.1465 004 54.3338	VQ R 0.5s	7,5	Lanterne på stang 4,9		1	R	0,0	- 360,0 Rundtlysende.

Fyrnr. Kartnr.	Område Navn Beliggenhet	Posisjon	Karakter	Lys høyde [m]	Beskrivelse Høyde over grunnen [m]	Lysvidde R G W	Sektor - farge - retning - beskrivelse				
215504 24	Gulen Byrknes Mjømnnesundet	60 54.4471 004 54.0488	Q R	6,8	HIB på stang 5,8	2.3	1	R	0,0	- 360,0	Rundtlysende
215523 24	Mjømna - Hille Søre Horsholmen	60 55.5600 004 52.2911	Iso G 2s	8,3	HIB på stang	3.7	1	G	0,0	- 360,0	Rundtlysende
215524 24	Mjømna - Hille Horsholmsundet, V	60 55.6702 004 51.9176	Iso R 4s	8,7	HIB på stang	3.71		R	0,0	- 360,0	
215525 24	Mjømna - Hille Horsholmsundet, Ø	60 55.6993 004 52.0222	Iso G 4s	8,6	HIB på stang	3.71		G	0,0	- 360,0	
215527 24	Mjømna - Hille Nordre Horsholmen	60 55.8257 004 51.8392	Iso G 4s	8,5	HIB på stang	3.7		G	0,0	- 360,0	
215528 24	Mjømna - Hille Keipeneset	60 55.9811 004 51.4030	Iso R 2s	8,6	HIB på stang	3.71		R	0,0	- 360,0	
215530 24	Mjømna - Hille Slottet	60 56.1404 004 51.1764	Iso R 2s	9,0	Lanterne på stang	3.71		R	0,0	- 360,0	
215531 24	Mjømna - Hille Skorpa, NV	60 56.7043 004 51.1005	Iso G 4s	8,7	HIB på stang	3.7		G	0,0	- 360,0	
215534 24	Mjømna - Hille Koksøyberget	60 56.2918 004 47.6849	Fast R lys	7,0	Lanterne på stativ	3.9	1	R	0,0	- 360,0	Rundtlysende
215535 24	Mjømna - Hille Storeskjera Nordre Grimesundet	60 55.9761 004 49.6694		6,1	Lanterne på stang	3.95		G	0,0	- 360,0	
215536 24	Mjømna - Hille Nordre Grimesundet	60 56.0320 004 50.4291	Fast R lys	5,0	Lanterne på stang	3.95		R	0,0	- 360,0	
215540 24	Mjømna - Hille Klubben	60 57.0032 004 48.3659	Iso R 4s	8,0	HIB på stang	3.71		R	0,0	- 360,0	
215541 24	Mjømna - Hille Kjerringskjeret	60 56.9455 004 48.4576	Iso W 4s	8,5	Lanterne på stang	4.3		W	0,0	- 360,0	
215542 24	Mjømna - Hille Terneneset	60 56.8897 004 49.1432	Iso R 2s	7,3	Lanterne på stang	4.24		R	0,0	- 360,0	

Fyrnr. Kartnr.	Område Navn Beliggenhet	Posisjon	Karakter	Lys høyde [m]	Beskrivelse Høyde over grunnen [m]	Lysvidde R G W	Sektor - farge - retning - beskrivelse
215544 24	Mjømna - Hille Store Kvernøy	60 57.3443 004 49.6532	Iso R 4s	7,7	Lanterne på stang	4,2	R 0,0 - 360,0
215545 24	Mjømna - Hille Ytre Einebærholmen	60 57.5723 004 49.9748	Iso G 4s	8,8	HIB på stang	3,71	G 0,0 - 360,0
215546 24	Mjømna - Hille Kvernøyflu	60 57.5324 004 49.2322	Iso R 4s	8,5	HIB på stang	3,71	R 0,0 - 360,0
215548 24	Mjømna - Hille Kvernøyvika	60 57.4513 004 48.7197	Iso W 4s	8,0	HIB på stang	4,3	W 0,0 - 360,0
215551 24	Mjømna - Hille Klauvholmen, SV	60 58.3803 004 49.1716	Iso G 2s	10,0	HIB på stang	3,71	G 0,0 - 360,0
215553 24	Mjømna - Hille Stallneset	60 58.6489 004 48.8806	Iso G 4s	8,9	HIB på stang	3,71	G 0,0 - 360,0
215554 24	Mjømna - Hille Stallsundet	60 58.7111 004 48.7646	Iso R 4s	8,7	HIB på stang	3,71	R 0,0 - 360,0
215555 24	Mjømna - Hille Øyrneset	60 58.8800 004 48.6835	Iso G 4s	9,0	HIB på stang	3,71	G 0,0 - 360,0
215558 24	Mjømna - Hille Rossøykalven	60 59.2780 004 48.6543	Iso R 2s	12,5	HIB på stang	3,71	R 0,0 - 360,0
215562 24	Mjømna - Hille Klauvholmen, NØ	60 58.4520 004 49.3428		6,9	Lanterne på stang	4,95	R 0,0 - 360,0
215563 24	Mjømna - Hille Gardvågskjæra	60 58.4844 004 49.4439	Fast G lys	4,0	Lanterne på stang	3,95	G 0,0 - 360,0
215566 24	Mjømna - Hille Lyngholmen	60 58.4768 004 51.0716	Iso R 2s	7,0	Lanterne på stang	4,24	R 0,0 - 360,0
215567 24	Mjømna - Hille Ivarholmane, N	60 58.4347 004 51.7508	Iso G 2s	7,3	Lanterne på stang	4,24	G 0,0 - 360,0
215600 24	Sognesjøen Leiholmene Mjømensundet	60 54.4705 004 54.2228	Q G	6,3	Lanterne på stang 5,6	2,3	1 G 0,0 - 360,0 Rundtlysende.

Fyrnr. Kartnr.	Område Navn Beliggenhet	Posisjon	Karakter	Lys høyde [m]	Beskrivelse Høyde over grunnen [m]	Lysvidde R G W	Sektor - farge - retning - beskrivelse				
215601 24	Mjømensundet Svinøy Svinøy nas S pynt	60 55.3468 004 53.3865	FI W 3s	6,0	Lanterne på stang 0,0		1	W	0,0	- 360,0	Rundtlysende.
215605 24	Gulen Hamneholmen Mjømnesundet	60 55.4429 004 53.7010	Iso G 4s	7,2	HIB på stang 5,4		1	G	0,0	- 360,0	Rundtlysende
215606 24	Gulen Svinøy Nordpynt N på Svinøy na	60 55.7920 004 53.2893	Fast R lys	6,8	HIB på stang 6,8		1	R	0,0	- 360,0	Rundtlysende
215608 24	Gulen Risøy På Risøy na	60 56.1179 004 53.1765	Iso R 2s	6,8	HIB på stang 5,4		1	R	0,0	- 360,0	Rundtlysende
215700 24	Mjømensundet Jeltholmen På v siden av Holmen	60 56.1328 004 53.5199	Iso G 2s	7,5	Lanterne på stang 5,1		1	G	0,0	- 360,0	Rundtlysende.
215800 24	Mjømnesundet Akkjerholmen Ø på Akkjerholmen	60 57.0258 004 53.1092	FI R 3s	5,9	Lanterne på stang 0,0		1	R	0,0	- 360,0	Rundtlysende.
215810 24	Glaværosen Ålenappflua	60 58.0999 004 53.1816	Iso W 4s	8,7	Lanterne på stang			W	0,0	- 360,0	
215900 24	Sognesjøen Ellingen Ø på Ellingen	60 58.8781 004 51.9769	Q R	7,3	Lanterne på stang 4,4		1	R	0,0	- 360,0	Rundtlysende.
215901 24	Sognesjøen Tegneskjær Ø av Tegneskjeret	60 59.1211 004 52.0181	Q G	6,0	Lanterne på stang 6,4		1	G	0,0	- 360,0	Rundtlysende.
215902 24	Glaværosen Hamnesholmen	60 59.5929 004 51.5426	VQ (3) W 5s	6,6	Lanterne på stang 6,9		1	W	0,0	- 360,0	Rundtlysende.
216000 24	Rudsosen Vassøy na Nordvest for Sandøy	60 57.0265 004 56.1990	Iso WRG 4s	13,0	Lyktehus på underbygning 5,0		1	G	243,0	- 257,0	Fra innover Vassøy na til klar S av Vassøy na
							2	W	257,0	- 260,0	Til 81m N av Litle Bjørøy na
							3	R	260,0	- 292,7	Til 45m klar NØ av Spafoten østligste stang
							4	G	292,7	- 303,1	Til 74m SV av Spafoten lanterne
							5	R	303,1	- 325,2	Til 76m SV av sørlig nes på Fløy en
							6	G	325,2	- 342,6	Til 49m klar V av Randalsflu HIB
							7	W	342,6	- 343,6	Til 80m Ø av Steinevikneset HIB
							8	R	343,6	- 25,4	Til 92m NV av Mjømneholmane
							9	G	25,4	- 57,9	Til 113m N av Jeltholmen lanterne
							10	W	57,9	- 60,3	Til 51m S av Krabbholmen
							11	R	60,3	- 149,6	Til 107m Ø av stang Ø av Tjørnholmen
							12	G	149,6	- 158,9	Til 95m Ø av Kjøttrota østligste skjær
							13	W	158,9	- 162,3	Til 84m V av Flatevikneset
							14	R	162,3	- 170,9	Til innover land på vestsiden av Vassøy na.

Fyrnr. Kartnr.	Område Navn Beliggenhet	Posisjon	Karakter	Lys høyde [m]	Beskrivelse Høyde over grunnen [m]	Lysvidde R G W	Sektor - farge - retning - beskrivelse
216100 24	Mjømnosen Teineskjæra Teineskjæra	60 57.1925 004 55.6235	Q R	6,5	Lanterne på stang 0,0	3.2 3.2 3.2	1 R 0,0 - 360,0 Rundtlysende
216200 24	Mjømnosen Krabbeholmen På Krabbeholmen	60 56.8867 004 55.5472	FI R 3s	10,5	Lanterne på stang 0,0	4.2 4.2 4.2	1 R 0,0 - 360,0 Rundtlysende.
216300 24	Rososen Spafoten Skjerjehamn	60 56.7557 004 57.2062	FI W 3s	6,0	Lanterne på stang 6,0	2.8 2.8 2.8	1 W 0,0 - 360,0 Rundtlysende.
216400 24	Bjørøyosen Little Bjørøyna Little Bjørøyna nv side	60 57.0558 004 57.5099	Q G	7,0	Lanterne på stang 4,0	2.3 2.3 2.3	1 G 0,0 - 360,0 Rundtlysende
216500 24	Rososen Syllingsvåg Hisøy v side	60 59.5616 004 55.3373	Oc WRG 6s	12,5	Lyktehus 3,0	5.3 5.3 6.6	1 G 350,6 - 353,3 Fra inn mot Gruveneset til 45m V av Flatevikneset 2 W 353,3 - 355,0 Til 110m Ø av Teineskjæra lanterne 3 R 355,0 - 4,8 Til 126m Ø av Vesøyna 4 G 4,8 - 134,8 Til 190m NØ av Stabben stang 5 W 134,8 - 170,3 Til 126m V av Låven lanterne. 6 R 170,3 - 190,7 Til innover land nord for lykta.
216501 24	Rososen Guleskjer	60 59.6789 004 54.6867	FI R 3s	4,2	Lanterne på stang 0,0	2.4 2.4 2.4	1 R 0,0 - 360,0 Rundtlysende.
216502 24	Rososen Låven	61 00.4284 004 55.1695	FI G 3s	12,6	Lanterne på stativ 13,8	4.4 4.4 4.4	1 G 0,0 - 360,0 Rundtlysende.
216780 24	Rososen Geitneset Ytterst på Geitneset	60 57.3771 004 58.4401	Iso R 2s	8,0	HIB på stang	3.7 3.7 3.7	1 R 0,0 - 360,0 Rundtlysende
216782 24	Rososen Klauvholmen Klauvholmens SØ spiss	60 57.5412 004 59.0815	Iso R 4s	8,0	HIB på stang	2.3 2.3 2.3	1 R 0,0 - 360,0 Rundtlysende
216784 24	Rososen Fureholmen Fureholmen Ø	60 57.7294 004 59.2637	Fast R lys	6,5	Lanterne på stang	3.87 3.87 3.87	1 R 0,0 - 360,0 Rundtlysende
216785 24	Rososen Kjeøyna, NV Kjeøyna NV hjørne	60 57.7842 004 59.5134	Fast G lys	6,5	Lanterne på stang	2.9 2.9 2.9	1 G 0,0 - 360,0 Rundtlysende
216786 24	Rososen Store Grimstadholmen Store Grimstadholmens vestsida	60 57.8781 004 59.3558	Iso R 4s	8,0	HIB på stang	2.3 2.3 2.3	1 R 0,0 - 360,0 Rundtlysende
216787 24	Rososen Storholmen, SV Storholmens vestsida	60 57.8936 004 59.4531	Iso G 4s	8,0	HIB på stang	2 2 2	1 G 0,0 - 360,0 Rundtlysende

Fyrnr. Kartnr.	Område Navn Beliggenhet	Posisjon	Karakter	Lys høyde [m]	Beskrivelse Høyde over grunnen [m]	Lysvidde R G W	Sektor - farge - retning - beskrivelse
216788 24	Rososen Kiparsundet Kiparsundet	60 57.9643 004 59.4052	Iso R 2s	8,0	HIB på stang	3,5	1 R 0,0 - 360,0 Rundtlysende
216789 24	Kiparsundet Storholmen Storholmen N pynt	60 58.0031 004 59.5189	Iso G 2s	8,0	HIB på stang	3,3	1 G 0,0 - 360,0 Rundtlysende
216800 24	Rososen Vassøyosen	60 58.0967 004 55.8850		6,4	Lanterne på stang 0,0	1,8	1 G 0,0 - 360,0 Rundtlysende.
216900 24	Rososen Vardeneset	60 58.3144 004 56.1145	VQ R 0.5s	6,9	Lanterne på stang 0,0	2,2	1 R 0,0 - 360,0 Rundtlysende.
217000 24	Rososen Ramsvik Ramsvikholmane	60 58.3302 004 58.3707	Q R	8,2	Lanterne på stang 0,0	2,7	1 R 0,0 - 360,0 Rundtlysende.
217100 24	Stemnebøosen Segløy	60 58.1980 005 01.0202	Q W	6,2	Lanterne på stang 0,0	3,8	1 W 0,0 - 360,0 Rundtlysende.
217200 24	Fålefotsund Stranda	60 58.5791 005 02.3877	Q G	5,4	Lanterne på stang 0,0	1,9	1 G 0,0 - 360,0 Rundtlysende.
217502 24	Folefotsundet Folefoten SØ på Hisarøyna	60 58.3836 005 02.1896	Iso R 2s	9,5	HIB på stang	3,5	1 R 0,0 - 360,0 Rundtlysende
217506 24	Eivindvik Stavsneset Stavsneset	60 58.7700 005 02.4786	Iso R 4s	9,0	HIB på stang 3,0	3,6	1 R 0,0 - 360,0 Rundtlysende
217708 24	Eivindvik Prestesundet N Prestesundet	60 58.7655 005 03.2812	Iso R 2s	7,0	HIB på stang 6,0	2,5	1 R 0,0 - 360,0 Rundtlysende
217709 24	Eivindvik Store Haukøyna V Store Haukøyna	60 58.6959 005 02.7762	Iso G 2s	7,0	HIB på stang 6,0	2,5	1 G 0,0 - 360,0 Rundtlysende
217712 24	Fålefotsund Eivindviksundet	60 58.7902 005 03.9198	Fast R lvs	7,2	HIB på stang 5,5	1,4	1 R 0,0 - 360,0 Lanterne rundtlysende rød
217718 24	Nyhammaren Nyhammarneset N Nyhammarneset	61 00.5825 005 00.6343	Iso R 4s	7,0	HIB på stang 6,4	2,5	1 R 0,0 - 360,0 Rundtlysende
217719 24	Gulesteinsundet Lyngholmen V Lyngholmen	61 00.9762 004 59.5138	Iso G 2s	8,0	HIB på stang 7,0	2,5	1 G 0,0 - 360,0 Rundtlysende































Fyrnr. Kartnr.	Område Navn Beliggenhet	Posisjon	Karakter	Lys høyde [m]	Beskrivelse Høyde over grunnen [m]	Lysvidde R G W	Sektor - farge - retning - beskrivelse
217720 24	Gulesteinsundet Storhaugen N Storhaugen nordre pynt	61 00.8763 004 59.6034	Iso R 2s	8,0	HIB på stang 7,0	2,5 1,6 0,0	1 R 0,0 - 360,0 Rundtlysende
217811 24	Fålefotsund Kvitskjær Eivindvik	60 58.7562 005 03.9896	Fast G lvs	8,0	HIB på stang 0,0	1,6 0,0	1 G 0,0 - 360,0 Lanterne rundtlysende grønn
217900 24	Fålefotsund Klubben	60 59.6995 005 01.2127	Q R	6,9	Lanterne på stang 0,0	2 0,0	1 R 0,0 - 360,0 Rundtlysende.
217911 24	Gulen Soleibotn Folefotsundet	60 59.0965 005 02.1791	Fast G lvs	6,9	HIB på stang 7,3	2,9 0,0	1 G 0,0 - 360,0 Rundtlysende
217917 24	Sognesjøen Vardeneset På Vardeneset	61 03.4956 005 02.5058	FI G 3s	8,5	HIB på stang 8,7	3,5 0,0	1 G 0,0 - 360,0 Rundtlysende
218000 24	Fålefotsund Mjånes	61 00.0364 005 01.6430	Q G	6,9	Lanterne på stang 4,5	2,4 0,0	1 G 0,0 - 360,0 Rundtlysende.
218100 24	Dingenesosen Dingeneset Sørsida av Sognesjøen	61 02.0648 005 01.2859	Iso WRG 2s	12,2	Lyktehus 3,0	4,4 4,4 5,6	1 G 341,6 - 357,1 Fra inn over søre Dingeneset til 128m V av Mjåneset lanterne 2 W 357,1 - 2,4 Til 97m Ø av Storeholmen 3 R 2,4 - 12,0 Til innover Nyhammarneset 4 G 12,0 - 76,9 Til klar 144m N av Smålihella N-ligste skjær 5 W 76,9 - 83,0 Til 350m S av Storlihella og klar av 2,7 m grunne 6 R 83,0 - 119,9 Til 453m NØ av Storlihella og klar av 3,9m ved Taren 7 G 119,9 - 152,5 Til 187m klar Ø av Stabben stang og klar Ø av 8 m grunne N av Stabben 8 W 152,5 - 196,6 Til 222m ØNØ av Fallebøflua stang 9 R 196,6 - 203,8 Til innover land ved Riseskorane.
219000 24	Sognesjøen Grønholmen Grønholmen	61 02.2543 004 52.5055	FI R 5s	13,6	Lanterne på stang 4,1	3,8 0,0	1 R 0,0 - 360,0 Rundtlysende.
219200 24	Sognefjorden Kråkeneset Sognesjøen	61 03.3620 004 56.1759	Iso WRG 6s	12,7	Lyktehus 3,0	5,2 5,2 6,6	1 G 212,5 - 222,4 Fra inn på Sula ved Sletteneet til klar SØ av nærmeste land ved Skoraneset. 2 W 222,4 - 229,2 Til klar klar NV av Båen stang. 3 R 229,2 - 232,1 Til innover Torsholmane. 4 G 232,1 - 234,8 Til klar klar S av Ytre Torsholmane. 5 W 234,8 - 272,2 Til klar klar N av Stabben stang. 6 R 272,2 - 293,7 Til klar NØ av Storlihella. 7 G 293,7 - 10,6 Til klar V av Låven lanterne. 8 W 10,6 - 52,3 Til klar klar S av Indre Humlevågneset. 9 R 52,3 - 69,0 Til innover land ytterst på Kråkeneset vest for lykta.

Fyrnr. Kartnr.	Område Navn Beliggenhet	Posisjon	Karakter	Lys høyde [m]	Beskrivelse Høyde over grunnen [m]	Lysvidde R G W	Sektor - farge - retning - beskrivelse
219400 121	Sognefjorden Rutletangen Fjærøyyna NØ pynt	61 05.4184 005 10.2688	Iso WRG 4s	10,0	Lyktehus 6,0	6,2 6,2 7,7	1 G 65,1 - 68,0 Fra N om Liskjeret til klar N av Stabben stang. 2 W 68,0 - 102,5 Til 261m S av ytterste YtreTorsholmane. 3 R 102,5 - 124,2 Til innover Hansneset. 4 G 124,2 - 145,3 Til 392m Ø av Kvitøytaren stang Ø av Kvitøyna. 5 W 145,3 - 174,4 Til 325m V av Øyaneset. 6 R 174,4 - 198,0 Til innover land ved Stavsneset. 7 G 198,0 - 254,3 Til 231m S av Galten HIB. 8 W 254,3 - 290,8 Til klar N av Bålen og klar NØ av Vardeneset. 9 R 290,8 - 298,6 Til inn på Bålen.
219431 121	Sognefjorden Saltposen N av Rutledalsvika	61 04.9665 005 11.6874	Iso G 4s	7,4	HIB på stang 12,0	3,75	G 0,0 - 360,0
219432 121	Sognefjorden Kråka Rutledalsvika NØ	61 04.7688 005 12.0806	Iso R 4s	8,0	HIB på stang 9,2	3,75	R 0,0 - 360,0
219433 121	Sognefjorden Langøyflu N av Rutledalsvika	61 04.7811 005 11.3369	Fast G lys	7,6	HIB på stang 12,0	3,53	G 0,0 - 360,0
219434 121	Sognefjorden Salbuskjeret Rutledalsvika	61 04.5338 005 11.3929	Fast R lvs	7,6	HIB på stang 10,1	1,99	R 0,0 - 360,0
219600 121	Sognesjøen Svartneset Svartneset	61 08.0910 005 11.8763	FI G 3s	7,2	Lanterne på stang 3,8	2,4	1 G 0,0 - 360,0 Rundtlysende
219800 121	Sognefjorden Listraumen, Ø	61 08.7155 005 11.8194	Q G	4,4	Lanterne på stang 4,3	1,9	1 G 0,0 - 360,0 Rundtlysende.
220000 121	Sognefjorden Listraumen, V Listrømmen, Vestsiden	61 08.6643 005 11.7564	Q R	4,6	Lanterne på stang 4,8	2,3	1 R 0,0 - 360,0 Rundtlysende.
220042 24	Sognefjorden Galten SV av Rysjedalsvågen	61 06.2198 005 15.2057	Iso R 2s	7,8	HIB på stang 8,8	3,67	R 0,0 - 360,0
220044 24	Sognefjorden Lamholmen Ø for Lamholmen	61 06.6280 005 16.2699	Fast R lys	6,8	HIB på stang 8,3	3,53	R 0,0 - 360,0
220045 24	Sognefjorden Kjekeneset S av Rysjedal	61 06.5457 005 17.2124	Iso W 2s	8,4	HIB på stang 10,9	3,58	W 0,0 - 360,0
2200AP 121	Bøfjorden Askevik, 1 (privat)	61 07.5024 005 19.6859	Fast G lys	0,0	0,0		

Fyrnr. Kartnr.	Område Navn Beliggenhet	Posisjon	Karakter	Lys høyde [m]	Beskrivelse Høyde over grunnen [m]	Lysvidde R G W	Sektor - farge - retning - beskrivelse
2200BP 121	Bøfjorden Askevik, 2 (privat)	61 07.4930 005 19.7067	Fast G lvs	0,0	0,0		G 0,0 - 360,0 Overrett med: 2200CP Retning: 245,4 Beskrivelse:
2200CP 121	Bøfjorden Askevik, 3 (privat)	61 07.4865 005 19.6805	Fast R lvs	0,0	0,0		R 0,0 - 360,0 Overrett med: 2200BP Retning: 245,4 Beskrivelse:
220100 121	Sognefjorden Bøfjord På Bråstadneset	61 07.3865 005 20.3728	Oc (2) WRG 8s	4,5	Lyktehus 6,0	 2.6 2.6 3.5	1 G 12,0 - 16,9 Fra innover Garsetneset til klar V av Garsetneset 2 W 16,9 - 56,9 Til 236 m SØ av Kjekeneset HIB 3 R 56,9 - 188,5 Til klar Ø av Epleholmbåen lanterne 4 G 188,5 - 213,8 Til innover Garsetneset nord for lykta.
220300 121	Sognefjorden Epleholmbåen Bøfjorden	61 07.8224 005 20.4801	Q R	2,6	Lanterne på stang 8,0	 1.4	1 R 0,0 - 360,0 Rundtlysende.
220501 121	Sognefjorden Øykjeneset Bøfjorden	61 08.1455 005 20.5783	Q G	6,7	Lanterne på stang 0,0	 1.5	1 G 0,0 - 360,0 Lanterne rundtlysende grønn
220700 121	Sognefjorden Bekksneset Bækneset	61 04.1763 005 23.9804	FI R 3s	12,5	Lanterne på stang 8,0	 4.7	1 R 0,0 - 360,0 Rundtlysende.
220800 121	Sognefjorden Ortneset Innløpet til Risnefjorden	61 01.9305 005 27.9692	Oc (2) WRG 8s	7,5	Lyktehus 6,0	 7.5 7.5 9.1	1 R 78,4 - 93,3 Fra inn på land Midt-Takle til 201 m N av Yst-Takleholmen. 2 G 93,3 - 113,0 Til klar NØ av Rutletangen. 3 W 113,0 - 120,8 Til SV av Nesholmen. 4 R 120,8 - 134,9 Til SV av Bekksneset. 5 G 134,9 - 193,5 Til klar SØ av Svalhammaren. 6 W 193,5 - 201,4 Til 120m V av Hammaneset. 7 R 201,4 - 229,2 Til inn mot Apestoda. 8 G 229,2 - 343,8 Til 178m V av Rosseneset.
220801 121	Sognefjorden B Reidmyrneset Oppedal på Reidmyrneset	61 03.3578 005 29.7017	Iso G 2s	6,0	HIB på stang 4,3	 2.7	1 G 0,0 - 360,0 Rundtlysende
220812 121	Sognefjorden Svalhammaren Svalhammaren i Lavik	61 05.9703 005 29.8900	Iso R 4s	6,0	HIB på stang 9,5	 2.8	1 R 0,0 - 360,0 Rundtlysende
220813 121	Sognefjorden Kvamsneset Lavik	61 06.0901 005 30.8931	Iso G 2s	7,5	HIB på stang 3,3	 2.7	1 G 0,0 - 360,0 Rundtlysende

Fyrnr. Kartnr.	Område Navn Beliggenhet	Posisjon	Karakter	Lys høyde [m]	Beskrivelse Høyde over grunnen [m]	Lysvidde R G W	Sektor - farge - retning - beskrivelse				
220816 121	Sognefjorden Steinmoloen Steinmoloen i Lavik	61 06.2281 005 30.2213	Fast R lvs	6,0	HIB på stang 9,8	2,3 3,9 5,1	1	R	0,0	- 360,0	Rundtlysende
221200 121	Sognefjorden Massneset Massneset	61 06.2455 005 39.4985	FI G 3s	11,0	Lanterne på stang	3,9 5,1 7,4	1	G	0,0	- 360,0	Rundtlysende.
221400 121	Sognefjorden Afsneset Afsneset	61 09.6273 005 48.1358	Iso WRG 2s	18,6	Lyktehus 3,0	5,9 5,9 7,4	1	R	188,4	- 189,9	Fra innover land nord for lykta til 83 m V av landet ved Hovden
							2	G	189,9	- 277,5	Til klar S av Skinnbrokneset
							3	W	277,5	- 282,5	Til klar N av landet ved Nybø
							4	R	282,5	- 316,1	Til innover Vambåkvika
							5	G	316,1	- 335,5	Til klar V av landet ved Eidesberget
							6	W	335,5	- 343,8	Til 147 m Ø av Krossneset
							7	R	343,8	- 48,8	Til innover land ved Massneset
							8	G	48,8	- 55,9	Til klar NV av Dysneset
							9	W	55,9	- 62,2	Til 122 m SØ av Hovdeneset
							10	R	62,2	- 80,0	Til innover mot Storholmen vest for lykta
221600 121	Sognefjorden Høyanger Høyangsfjorden	61 10.3853 006 01.0910	Iso WRG 4s	7,2	Lyktehus på underbygning 6,3	3,9 3,9 5,1	1	G	34,7	- 40,4	Fra kloss i Fureneset til godt klar NV av Fureneset.
							2	W	40,4	- 69,1	Til 155m SØ av Austreimneset.
							3	R	69,1	- 130,2	Til innover land ved Bergsvika.
							4	G	130,2	- 219,6	Til klar SØ av landet ved Pylseteigen.
							5	W	219,6	- 226,6	Til godt klar SØ av landet ved Pylseteigen.
							6	R	226,6	- 232,0	Til innover land ved Engelsbøen NØ for lykta (skjermet av hus)
221701 121	Sognefjorden Ortnevikneset Ortnevika	61 06.9357 006 08.0542	Fast G lvs	4,5	Lanterne på stang 4,0	1,9 3,9 5,1	1	G	0,0	- 360,0	Rundtlysende
221710 121	Sognefjorden Ortna Ortnevika	61 06.9202 006 08.3285	Q W		Lanterne på stang	4,2 5,1 7,4	1	W	0,0	- 360,0	Rundtlysende
221800 122	Sognefjorden Arnafjord Eitreneset	61 04.2032 006 26.0585	Iso WRG 2s	9,7	Lyktehus på underbygning 6,2	6,3 6,3 7,8	1	G	15,3	- 20,4	Fra innover Naustvollen til 82m V av Naustvollen.
							2	W	20,4	- 23,0	Til 87m Ø av Kalhaganeset.
							3	R	23,0	- 94,0	Til 72m N av Husstavenes.
							4	G	94,0	- 113,4	Til klar N av Bjørkviki.
							5	W	113,4	- 127,5	Til klar SV av Osneset.
							6	R	127,5	- 205,1	Til 125m Ø av Daneneset.
							7	G	205,1	- 218,5	Til klar SØ av Målhaugen.
							8	W	218,5	- 221,7	Til klar NV av Vangsnes LA.
							9	R	221,7	- 223,9	Til innover Nyskredgjelet N av lykta.

Fyrnr. Kartnr.	Område Navn Beliggenhet	Posisjon	Karakter	Lys høyde [m]	Beskrivelse Høyde over grunnen [m]	Lysvidde R G W	Sektor - farge - retning - beskrivelse
222000 121	Sognefjorden Sæleneset Sæleneset	61 06.5931 006 22.6846	Iso WRG 6s	11,5	Lyktehus på underbygning	6,1 6,1 7,6	1 G 263,8 - 267,2 Fra innover Fureneset til 116 m S av neset øst for Fureneset
							2 W 267,2 - 273,4 Til klar N av Lyktvorholmen
							3 R 273,4 - 291,7 Til inn mot Svollsviki
							4 G 291,7 - 329,1 Til klar SV av Arnafjord fyrlykt
							5 W 329,1 - 336,9 Til klar Ø av Husstavnes
							6 R 336,9 - 6,1 Til innover land ved Sopa
							7 G 6,1 - 29,0 Til klar NV av Tåa
							8 W 29,0 - 30,0 Til klar Ø av Elvaneset
							9 R 30,0 - 84,9 Til klar N av Indrebø
							10 G 84,9 - 96,4 Til klar N av Heggneset
							11 W 96,4 - 102,3 Til klar S av Skinnbrokneset
							12 R 102,3 - 104,7 Til innover land vest av lykten.
222100 122	Sognefjorden Veganeset Fjærlandsfjorden	61 12.7343 006 34.0755	Iso WRG 4s	9,0	Lyktehus på underbygning	5,9 5,9 7,3	1 G 181,8 - 184,3 Fra innover land nord for lykta til klar Ø av Kalven
							2 W 184,3 - 197,3 Til 139m V av landet ved Frykjelen
							3 R 197,3 - 216,3 Til innover land ved Tenningane
							4 G 216,3 - 293,9 Til klar SV av Verkaneset
							5 W 293,9 - 304,2 Til klar NØ av Håanes
							6 R 304,2 - 323,2 Til 143m V av Vangneset lanterne
							7 G 323,2 - 357,1 Til klar Ø av neset ved Ytste Galden
							8 W 357,1 - 7,4 Til klar Ø av Målsnes
							9 R 7,4 - 44,7 Til innover landet vest for lykta.
222300 122	Sognefjorden Vangsnes Vangsnes	61 10.4281 006 37.8639	FI G 3s	5,7	Lanterne på stang	3	1 G 0,0 - 360,0 Rundtlysende
222500 122	Sognefjorden Nokkanes Hermannsverk	61 10.6810 006 51.1800	Iso WRG 6s	9,3	Lyktehus på underbygning	3,1 3,1 4,1	1 G 304,9 - 327,3 Fra inn mot land ved Klovstein til klar SV av Hønsaneset
							2 W 327,3 - 345,2 Til 183m Ø av Straumsneset
							3 R 345,2 - 60,9 Til 153m NV av Rinde
							4 G 60,9 - 89,8 Til klar N av Vangsnes
							5 W 89,8 - 91,6 Til 156m S av Galtane
							6 R 91,6 - 151,9 Til innover landet ved Leikanger/Hermannsverk
222601 122	Norafjorden Grunnane Grunnane	61 09.2536 006 57.6219	Q G	6,5	HIB på stativ	2,2	1 G 0,0 - 360,0 Rundtlysende
222700 122	Sognefjorden Nornes Sogndalsfjorden	61 09.4506 006 59.7592	Oc WRG 6s	5,5	Lyktehus på underbygning	4,8 4,8 6,2	1 G 204,6 - 209,8 Fra innover Ylvisåker til 113m Ø av Ylvisåker
							2 W 209,8 - 214,9 Til 125m V av Vinesholmene
							3 R 214,9 - 320,6 Til innover land ved Klubben
							4 G 320,6 - 82,0 Til klar N av 5,3m Grunnane utenfor Fimreite
							5 W 82,0 - 90,3 Til 183m S av Saltskjerflu stang
							6 R 90,3 - 99,4 Til innover land ved Slinde.
222901 122	Sognefjorden Vines Vines	61 11.4576 007 02.9819	Q G	7,5	Lanterne på stang	4,5	1 G 0,0 - 360,0 Lanterne rundtlysende grønn
223002 122	Sognefjorden Leirnes Leirnes	61 13.3110 007 06.2804	Q R	5,7	Lanterne på stang	1,8	1 R 0,0 - 360,0 Lanterne rundtlysende rød

Fyrnr. Kartnr.	Område Navn Beliggenhet	Posisjon	Karakter	Lys høyde [m]	Beskrivelse Høyde over grunnen [m]	Lysvidde R G W	Sektor - farge - retning - beskrivelse
223500 122	Sognefjorden Meisaneset Meisaneset	61 08.4497 006 55.5873	FI W 3s	7,6	Lanterne på stang	   4,4	1 W 0,0 - 360,0 Rundtlysende.
223700 124	Sognefjorden Gagersnes Gagersneset	61 06.3542 006 59.5232	Iso WRG 2s	9,5	Lyktehus 3,0	   5,9 5,9 7,4	1 G 247,1 - 247,9 Fra innover land ved Klovsteinen til klar S av Klovsteinen 2 W 247,9 - 250,0 Til klar N av Revsnestangen 3 R 250,0 - 258,3 Til 128m N av Lemmaneset 4 G 258,3 - 343,1 Til klar V av Breisnes 5 W 343,1 - 345,7 Til 168m Ø av Simlenes 6 R 345,7 - 11,0 Til innover land ved Staven 7 G 11,0 - 50,4 Til 127m NV av Saltkjelneset 8 W 50,4 - 101,8 Til 213m S av Hønsaneset 9 R 101,8 - 104,5 Til innmot land ved Hønsaneset
223900 124	Sognefjorden Nærøynes Nærøyfjord	60 59.9456 007 02.2029	Iso WRG 4s	9,9	Lyktehus 3,0	   5,7 5,7 7,1	1 G 165,9 - 171,8 Fra innover Aksnes til klar Ø av Aksnes 2 W 171,8 - 175,2 Til klar V av indre Solsneset 3 R 175,2 - 187,2 Til innover land ved Breisnes 4 G 187,2 - 317,6 Til 84m V av Nobbi 5 W 317,6 - 325,0 Til 104m NØ av Beitlasanden/Trosnes 6 R 325,0 - 350,9 Til vest av Beitelen 7 G 350,9 - 10,8 Til innover land ved Mjåbergsgrovi 8 W 10,8 - 22,0 Til 150m Ø av Krossneset 9 R 22,0 - 25,1 Til kloss i Krossneset.
223904 124	Nærøyfjorden Skalmenes Ytterst på Skalmenes	60 56.9338 006 56.7594	Fast R lvs	6,5	HIB på stang 3,5	   2,6	1 R 0,0 - 360,0 Rundtlysende
223905 124	Nærøyfjorden Salthelleneset Ytterst på Salthelleneset	60 56.8451 006 56.0749	Fast G lvs	6,2	HIB på stang 5,0	   2,8	1 G 0,0 - 360,0 Rundtlysende
223909 124	Nærøyfjorden Breiskredneset Ytterst på Breiskredneset	60 56.0578 006 52.8869	FI G 3s	6,2	HIB på stang 5,8	   2,3	1 G 0,0 - 360,0 Rundtlysende
223910 124	Sognefjorden Nordre Stolsgrunnen Gudvangen	60 55.9784 006 52.9925	FI R 3s	6,5	Lanterne på stativ 14,1	   2,2	1 R 0,0 - 360,0 Rundtlysende
223912 124	Sognefjorden Holmagrunnen Gudvangen	60 55.2868 006 52.4163	Iso R 2s	6,5	HIB på stativ 12,6	   2,4	1 R 0,0 - 360,0 Rundtlysende
223913 124	Sognefjorden Bakkagrunnen Gudvangen	60 55.0061 006 52.3673	Q G	6,5	HIB på stativ 15,5	   2,5	1 G 0,0 - 360,0 Rundtlysende
223914 124	Nærøyfjorden Bakkasundet Ø Øst i Bakkasundet	60 54.9590 006 52.5090	Q R	6,5	HIB på søyle 15,7	   2	1 R 0,0 - 360,0 Rundtlysende

Fyrnr. Kartnr.	Område Navn Beliggenhet	Posisjon	Karakter	Lys høyde [m]	Beskrivelse Høyde over grunnen [m]	Lysvidde R G W	Sektor - farge - retning - beskrivelse
223915 124	Nærøyfjorden Borgagrunnen Borgagrunnen	60 54.8199 006 52.2983	Iso G 2s	6,5	HIB på søyle 14,7	2,6	1 G 0,0 - 360,0 Rundtlysende
224000 124	Sognefjorden Flenes Aurlandsfjord	60 56.2938 007 09.2780	FI G 3s	9,5	Lanterne på stang	3,9	1 G 0,0 - 360,0 Rundtlysende.
224200 124	Sognefjorden Fretheim Aurlandsfjord	60 51.8544 007 07.7243	Oc WRG 6s	6,5	Lyktehus på søyle 6,0	5,5 5,5 6,4	1 G 53,7 - 196,9 Fra inn på Bjørkhamarneset til klar av Hammarsnes og klar SØ av Fretheimgrunnen stang 2 W 196,9 - 202,8 Til godt klar NV av Klovnastein og klar NV av Åtnesgrunnen stang 3 R 202,8 - 240,0 Til inn på landet S av Kråkavikneset (Dorganeset)
224201 124	Flåm Fortøyningsbøye 1 Aurlandsfjorden	60 51.9423 007 07.3012	Q (3) W 10s		Lysbøye		
224202 124	Flåm Fortøyningsbøye 2 Aurlandsfjorden	60 52.3361 007 07.8844	Q (3) W 10s		Lysbøye		
224400 122	Sognefjorden Fodnes Fodnes	61 08.8018 007 22.4414	Iso WRG 4s	7,0	Lyktehus på underbygning 6,0	5,2 5,2 6,5	1 G 323,8 - 325,5 Fra innover Tronenes til 165m SV av Troneneset. 2 W 325,5 - 342,9 Til 223m Ø av Klovsteinen. 3 R 342,9 - 350,0 Til innover land ved Klovsteinen. 4 G 350,0 - 91,8 Til klar N av Revsnestangen. 5 W 91,8 - 108,9 Til klar S av Heggebakkneset. 6 R 108,9 - 123,3 Til klar SV av pier på Mannheller ferjekai. 7 G 123,3 - 198,5 Til 160m Ø av Ombandsnese. 8 W 198,5 - 230,7 Til klar NV av Bermålsneset. 9 R 230,7 - 232,1 Til kloss i Bermålsneset.
224600 122	Lærdalsøyri Trona Tronenes	61 06.7151 007 25.6782	FI R 3s	7,0	Lanterne på stang	3,6	1 R 0,0 - 360,0 Rundtlysende.
224799 122	Årdalsfjorden Storevampen Storevampen	61 11.5741 007 31.2992	FI G 3s	6,5	Lanterne på stang 5,0	2,4	1 G 0,0 - 360,0 Rundtlysende
224802 122	Sognefjorden Revsnestangen Årdalsfjord	61 12.8640 007 37.6201	FI R 3s	10,6	Lanterne på stang 10,0	3,6	1 G 237,9 - 238,7 Fra innover Resnestangen til 120 m N av Kollnosineset 1 R 0,0 - 360,0 Rundtlysende 2 R 238,7 - 68,4 Til 140 m N av Bakkeneset 4 G 69,7 - 70,6 Til innover Resnestangen vest for lykta
225000 122	Lustrafjorden Kvarvnes Kvarvnes	61 12.3870 007 23.6323	FI G 3s	4,4	Lanterne på stang 4,0	4,4	1 G 0,0 - 360,0 Rundtlysende

Fyrnr. Kartnr.	Område Navn Beliggenhet	Posisjon	Karakter	Lys høyde [m]	Beskrivelse Høyde over grunnen [m]	Lysvidde R G W	Sektor - farge - retning - beskrivelse
225200 122	Sognefjorden Skophamarneset Lustrafjorden	61 15.9132 007 19.8274	Iso WRG 6s	9,0	Lyktehus 3,0	5,5 5,5 6,9	1 G 149,4 - 151,4 Fra innover Skophammerneset til klar V av Ornes.
							2 W 151,4 - 162,4 Til 153m V av Ornes.
							3 R 162,4 - 326,0 Til innover land ved Trondskogen.
							4 G 326,0 - 333,8 Til klar V av Kvarven.
							5 W 333,8 - 338,5 Til klar Ø av Ombandsnes.
							6 R 338,5 - 345,0 Til innover land ved Skagilet S av lykta.
225400 122	Sognefjorden Nes Lustrafjorden	61 22.7274 007 21.8382	Oc (2) WRG 8s	Lyktehus på underbygning 6,0	5,7 5,7 7,1	1 G 217,7 - 231,1 Fra innover Høyheimsvik til 180m SØ av Fagerneset.	
						2 W 231,1 - 242,3 Til 214m NV av Nattropneset. NB! Nesgrunnane 4,5 m i hvit sektor.	
						3 R 242,3 - 336,9 Til klar Ø av Storegrunnen båke 3,4m grunne.	
						4 G 336,9 - 1,7 Til klar V av Storegrunnen båke 3,4 m grunne.	
						5 W 1,7 - 10,3 Til 158m Ø av neset ved Bruknappen.	
						6 R 10,3 - 45,9 Til innover land ved Eikum.	
						7 G 45,9 - 98,9 Til 146m N av stang ved Marifjøra.	
						8 W 98,9 - 107,4 Til klar S av neset V av Pylseviki V av lykta og 515 m S av Råomsberget.	
						9 R 107,4 - 111,2 Til innover land V av Pylseviki.	
225450 122	Lustrafjorden Storegrunnen Storegrunnen	61 22.4958 007 21.9238	Q W	8,5	Lanterne på søyle 13,6	3,4	1 W 0,0 - 360,0 Rundtlysende
225600 122	Sognefjorden Havhella Skjolden - Lustrafjorden	61 27.4733 007 31.4267	Oc WRG 6s	7,0	Lyktehus 3,0	6,2 6,2 7,6	1 G 220,6 - 225,1 Fra innover Strondaneset til 116m SØ av Strondaneset
							2 W 225,1 - 231,3 Til 110m NV av Eidsneset.
							3 R 231,3 - 23,7 Til klar V av Kjøtnes N av Tobukti.
							4 G 23,7 - 34,6 Til klar NV av Nattropneset
							5 W 34,6 - 38,6 Til 258m SØ av Fagernes.
							6 R 38,6 - 52,9 Til innover Foraneset.
226000 24	Solund Syltholmen Vest om Ytre Sula	61 02.2957 004 38.4033	Iso WRG 4s	14,2	Lyktehus 3,1	4,6 4,6 5,9	1 G 345,6 - 3,4 Fra inn på Strandanes til klar V av Strandabåen og 560m V av Legøyna lykt
							2 W 3,4 - 11,7 Til 167m Ø av Krokøyna
							3 R 11,7 - 114,3 Til 460m N av Store Flokeskjeret og klar N av 3m grunne
							4 G 114,3 - 133,4 Til klar NØ av 14 m grunnen ved Revskallen
							5 W 133,4 - 147,3 Til klar SV av Nappen
							6 R 147,3 - 211,1 Til klar N av Åkreholmen
							7 G 211,1 - 229,7 Til inn på neset N av Indre Fjærevika
226200 24	Solund Nordholmen Nordholmane	61 04.4164 004 30.7079	FI W 3s	22,0	Lanterne på søyle 10,5	4,4	1 W 0,0 - 360,0 Rundtlysende.
226400 24	Solund Utvær	61 02.2378 004 30.5925	FI W 30s	45,0	Fyrbygning med tårn 31,0	16,1	1 W 293,3 - 266,5 Lyser fra 293 gr til 266 gr

Fyrnr. Kartnr.	Område Navn Beliggenhet	Posisjon	Karakter	Lys høyde [m]	Beskrivelse Høyde over grunnen [m]	Lysvidde R G W	Sektor - farge - retning - beskrivelse
226600 24	Solund Guridnakken Sørvest for Ytre Sula	61 00.2587 004 35.5434	Iso WRG 2s	6,5	Lyktheus på stativ 7,9	4.6 4.6 5.9	1 G 82,0 - 100,7 Fra mellom Ringebåskjeret og Ringebåflua og S av Fiskholmen til 192m N av Fiskholmskjeret 2 W 100,7 - 102,5 Til klar S av stang på Vardeskjertaren 3 R 102,5 - 154,3 Til mellom Vadskjeret og Krosskjæra lanterner 4 G 154,3 - 296,1 Til 99m SV av Leiaholmen lanterne 5 W 296,1 - 301,5 Til 74m NØ av stang NV av Måseskjeret varde. 6 R 301,5 - 316,5 Til innover Husøyna.
226607 24	Solund Leiaholmen	61 00.0045 004 36.8651	Iso G 2s	7,0	Lanterne på stang	2	G 0,0 - 360,0
226609 24	Solund Søre Indrevær	61 00.1293 004 36.5033	Iso G 4s	7,8	Lanterne på stang	4.33	G 0,0 - 360,0
226611 24	Solund Jaktholmen	61 00.3346 004 36.4982	Fast G lvs	3,0		1.6	G 0,0 - 360,0
226613 24	Solund Indreværosen SV for Tangerøyna	61 00.2211 004 35.9020	Fast G lys	7,0	Lanterne på stang	4.5	G 0,0 - 360,0
226615 24	Solund Sandholmen N Snag nord på Sandholmen	61 00.0810 004 35.7281	Iso G 4s	7,0	HIB på stang 9,0	2.8	1 G 0,0 - 360,0 Rundtlysende
226617 24	Solund Aslakskeret	60 59.8503 004 35.5543	Fast G lys	4,0		1.6	G 0,0 - 360,0
226618 24	Solund Klavholmflu	61 00.0854 004 35.6012	Iso R 4s	7,0	Lanterne på stang	4.33	R 0,0 - 360,0
226623 24	Solund Krosskjæra, S	61 00.6162 004 35.2183	Iso G 4s	4,0		2	G 0,0 - 360,0
226624 24	Solund Vadskjeret	61 00.7129 004 35.0527	Iso R 4s	7,0	Lanterne på stang	4.33	R 0,0 - 360,0
226625 24	Solund Ingebrigtflæet	61 00.8510 004 34.8104	Fast G lys	4,0		1.6	G 0,0 - 360,0
226626 24	Solund Piggskjerosen	61 00.8580 004 34.5544	Fast R lvs	5,0	Lanterne på stang	1.6	R 0,0 - 360,0
226627 24	Solund Nordre Damflitaren	61 01.0025 004 34.2840	Iso G 2s	5,0		1.9	G 0,0 - 360,0

Fyrnr. Kartnr.	Område Navn Beliggenhet	Posisjon	Karakter	Lys høyde [m]	Beskrivelse Høyde over grunnen [m]	Lysvidde R G W	Sektor - farge - retning - beskrivelse			
226628 24	Solund Dansaren	61 00.9988 004 34.1599	Iso R 2s	5,0		1,9	R	0,0	- 360,0	
226629 24	Solund Beglehovudet	61 01.5670 004 32.5466	Iso G 4s	8,0		2	G	0,0	- 360,0	
226630 24	Solund Frostholmen	61 01.8648 004 31.6706	Fast R lys	6,0		1,6	R	0,0	- 360,0	
226631 24	Solund Langskjeret, S S av Langeskjeret	61 01.9682 004 31.6908	Fast G lys	5,5	Lanterne på stang 7,2	1,8	1 G	0,0	- 360,0	Rundtlysende
226632 24	Solund Kuøyana, N	61 02.0044 004 30.8509	Fast R lys	3,0		1,6	R	0,0	- 360,0	
226633 24	Solund Vardsenden	61 01.9991 004 30.9130	Fast G lys	3,0		1,6	G	0,0	- 360,0	
226634 24	Solund Utvær, S	61 02.0910 004 30.7629	Fast R lys	3,0	Lanterne på stang	1,6	1 R	0,0	- 360,0	Rundtlysende
226651 24	Solund Kvannskjerosen Kvannskjerosen	61 02.4597 004 32.4178	Iso G 2s	12,0	Lanterne på stativ 16,0	3,4	1 G	0,0	- 360,0	Rundtlysende
226800 24	Solund Legøyana Straumsfjorden, Ytre Sula	61 00.8213 004 38.8658	Iso WRG 6s	13,7	Lyktehus 3,0	6,1 6,1 7	1 R 2 G 3 R 4 G 5 R 6 G 7 W 8 R	350,3 360,0	- 360,0 - 20,1	Fra inn på holmene V av Husøyana til klar Ø av Jonsflua Til klar NV av Streta, men Seiskallen 13 m og 16 m grunner ligger i sektoren Til klar SØ av Store Krokøyana Til midt i løpet NV av Måseskjeret varde Til klar SØ av Leiaholmen Til klar NØ av Revskallen og 14 meter grunne N av Revskallen Til klar V av 19 m grunne på Hjønnøyflua Til klar V av Strandabåen
227002 24	Solund Kolgrov, nedre	61 00.7559 004 39.8574	Fast R lys	7,0	Lanterne på stativ 4,2	8,1	1 R	115,0	- 120,0	Linje N av Legøyklubben
227102 24	Solund Kolgrov, øvre	61 00.6990 004 40.0775	Fast R lys	14,5	Lanterne på stativ 4,2	8,1	1 R	115,8	- 120,0	Linje N av Legøyklubben
227400 24	Solund Kistholmflu Kistholmflu	61 00.7057 004 39.4928	FI G 3s	4,2	Lanterne på stang 8,0	2,4	1 G	0,0	- 360,0	Rundtlysende.

Fyrnr. Kartnr.	Område Navn Beliggenhet	Posisjon	Karakter	Lys høyde [m]	Beskrivelse Høyde over grunnen [m]	Lysvidde R G W	Sektor - farge - retning - beskrivelse
227600 24	Solund Søre Nosa Ytre Solund	60 59.9771 004 39.4448	FI WRG 5s	20,5	Lyktehus på underbygning 8,5	5.3 5.3 6.2	1 R 181,6 - 183,9 Fra inn på hl. V av Husøyyna, til klar V av Husøyostaren lanterne, over 8,3m grunne NV av Husøyostaren 2 G 183,9 - 326,7 Til klar NØ av Storoksens Ø-pynt 3 R 326,7 - 5,8 Til klar Ø av Jonsflua og klar V av stang på Kjerringa 4 G 5,8 - 37,0 Til klar NV av 12 m grunnen på Indre Seiskallen 5 W 37,0 - 47,4 Til klar SØ av Engelskjerbåen 6 R 47,4 - 87,3 Til klar S av Leiaholmen
227661 24	Solund Teistholmen Snag SV Teistholmen	60 59.1896 004 41.5004	Iso G 4s	7,1	Lanterne på stang 10,2	4	1 G 0,0 - 360,0 Rundtlysende
227663 24	Solund Ingebergholmen	60 59.3630 004 41.3933	Fast G lys	5,0		1.6	G 0,0 - 360,0
227664 24	Solund Little Osletta	60 59.4556 004 41.2246	Fast R lvs	5,0		1.6	R 0,0 - 360,0
227665 24	Solund Rongsnesklubben, S	60 59.5443 004 41.2151	Fast G lys	5,0		1.6	G 0,0 - 360,0
227666 24	Solund Vestre Rongsnessundet Rongsneset V	60 59.6035 004 41.0645	Fast R lvs	8,0	HIB på stang 8,3	3.6	R 0,0 - 360,0
227667 24	Solund Østre Rongsnessundet Rongsneset V	60 59.7024 004 41.0640	Fast G lys	8,0	HIB på stang 7,8	3.6	G 0,0 - 360,0
227668 24	Solund Flatholmen Mevikneset S	60 59.6964 004 40.9227	Fast R lvs	7,2	HIB på stang	3.6	R 0,0 - 360,0
227669 24	Solund Mekvikneset Mevikneset S	60 59.6942 004 40.7819	Fast G lys	7,3	HIB på stang	3.58	G 0,0 - 360,0
227671 24	Solund Mekvikosen	60 59.7466 004 40.5898	Fast G lvs	5,0	Lanterne på stang	1.6	1 G 0,0 - 360,0
227673 24	Solund Ramsholmen Mevikneset V	60 59.8447 004 40.2746	Fast G lys	8,3	HIB på stang	3.6	G 0,0 - 360,0
227674 24	Solund Ramsholmflu, V	60 59.9382 004 40.1693	Fast R lvs	5,0	Lanterne på stang	1.6	1 R 0,0 - 360,0
227675 24	Solund Ramsholmflu, Ø	60 59.9272 004 40.2127	Fast G lys	5,0	Lanterne på stang	1.6	1 G 0,0 - 360,0

Fyrnr. Kartnr.	Område Navn Beliggenhet	Posisjon	Karakter	Lys høyde [m]	Beskrivelse Høyde over grunnen [m]	Lysvidde R G W	Sektor - farge - retning - beskrivelse
227676 24	Solund Langenessundet, S Husøyna Ø	61 00.0393 004 40.1300	Fast R lvs	6,9	HIB på stang	3,58	R 0,0 - 360,0
227677 24	Solund Langenes Husøyna Ø	61 00.1170 004 40.0578	Fast G lvs	7,0	HIB på stang	3,58	G 0,0 - 360,0
227678 24	Solund Langenessundet Husøyna Ø	61 00.1973 004 40.0186	Fast R lvs	7,2	HIB på stang	3,58	R 0,0 - 360,0
227680 24	Solund Langenessundet, N Husøyna Ø	61 00.2765 004 39.9844	Fast R lvs	6,3	HIB på stang	3,58	R 0,0 - 360,0
227681 24	Solund Non-holmen	61 00.3268 004 39.9581	Fast G lvs	5,6	HIB på stang	3,58	G 0,0 - 360,0
227682 24	Solund Husøyna, N	61 00.3245 004 39.9193	Fast R lvs	5,6	HIB på stang	3,58	R 0,0 - 360,0
227683 24	Solund Saltskorsundet	61 00.3512 004 39.8594	Fast G lvs	5,4	HIB på stang	3,58	G 0,0 - 360,0
227684 24	Solund Bertelvika	61 00.3477 004 39.7734	Fast R lvs	5,3	HIB på stang	3,58	R 0,0 - 360,0
227685 24	Solund Saltskoren, SV	61 00.3797 004 39.7730	Fast G lvs	5,8	HIB på stang	3,58	G 0,0 - 360,0
227686 24	Solund Klubbholmen	61 00.3723 004 39.7138	Fast R lvs	5,5	HIB på stang	3,58	R 0,0 - 360,0
227687 24	Solund Grisholmsundet, Ø	61 00.4193 004 39.8038	Fast G lvs	5,9	HIB på stang	3,58	G 0,0 - 360,0
227688 24	Solund Grisholmsundet, V	61 00.4387 004 39.7856	Fast R lvs	5,8	HIB på stang	3,58	R 0,0 - 360,0
227800 24	Solund Husøyostaren Ytre Solund	61 00.2239 004 39.5153	Q G	4,5	Lanterne på stang 8,5	2,3	1 G 0,0 - 360,0 Rundtlysende.

Fyrnr. Kartnr.	Område Navn Beliggenhet	Posisjon	Karakter	Lys høyde [m]	Beskrivelse Høyde over grunnen [m]	Lysvidde R G W	Sektor - farge - retning - beskrivelse
228000 24	Solund Liteholmen Sørvest for Ytre Sula	61 00.4482 004 37.0417	Iso WRG 2s	9,3	Lyktehus på søyle 7,4	4,5 4,5 5,8	1 G 160,7 - 170,5 Fra innover Lyngøyyna til klar Ø av stang v/Sumarsøybåen og Hågøyflua 5,3m
							2 W 170,5 - 186,1 Til klar V av 19,8m grunnen på Hjørnøyflua
							3 R 186,1 - 319,5 Til klar 360m SV av Litloksen og klar SV av Oksefluene
							4 G 319,5 - 327,5 Til godt klar SV av Litloksen
							5 W 327,5 - 340,8 Til klar Ø av 5 m grunne på Færøyflua
							6 R 340,8 - 353,2 Til klar V av 5 m grunnen på Færøyflua og 170m Ø av Svarteskjeret
							7 G 353,2 - 4,7 Til inn mot Måseskjerte.
228200 24	Solund Øyasundet På skjæret ved Storøyyna V-side	61 05.5128 004 41.0056	FI WRG 5s	14,0	Lyktehus på stativ 9,0	6,4 6,4 7,4	1 R 330,3 - 47,9 Fra kloss i Mariholmen til klar mellom 8,5 m grunne V av Steinsøyyna og NV-pynten av Steinsøyyna
							2 G 47,9 - 80,7 Til klar N av Nordholmane
							3 W 80,7 - 91,7 Til klar S av Svartbaken
							4 R 91,7 - 96,0 Til klar S av Brandfluene og Sygnebåen
							5 G 96,0 - 160,9 Til midt over Søre Mågnøya og nettopp fri V av Brattholmen.
228201 24	Solund Kvalen På Kvalen	61 05.4193 004 40.9453	Iso G 2s	12,0	Lanterne på stativ 10,0	3,9	1 G 0,0 - 360,0 Rundtlysende
228202 24	Solund Øyasundet Sørpynt Storøy	61 05.4148 004 41.2269	Fast R lvs	9,0	HIB på stang 8,3	3,4	1 R 0,0 - 360,0 Rundtlysende
228204 24	Solund Ølkonetaren NØ i Øyasundet	61 05.4623 004 41.4669	Iso R 2s	5,3	HIB på stang 7,5	3,2	
228206 24	Solund Storøysundet V Vestside Storøysundet	61 05.8191 004 42.0844	Fast R lvs	4,7	HIB på stang 8,1	2,9	
228207 24	Solund Storøysundet Ø Sperreneset	61 05.8100 004 42.1526	Fast G lvs	4,1	HIB på stang 7,3	2,9	
228500 24	Solund Kverknappen Sognesjøen- sør på Ytre Sula	60 58.9764 004 42.4199	Iso WRG 6s	32,0	Lyktehus 6,0	7,7 7,7 9,3	1 G 232,0 - 238,4 Fra inn på land på Kverknappen til klar SØ av Nesøyyna.
							2 W 238,4 - 254,1 Til klar N av skjer NØ av Rudsodden.
							3 R 254,1 - 318,3 Til 296m NØ av Sognoksen og klar SV av Kvernåen.
							4 G 318,3 - 325,4 Til 153m SV av land på Sogneoksen.
							5 W 325,4 - 327,2 Til klar NØ av Kråkene lanterne og klar NØ av Kråkeskallane.
							6 R 327,2 - 337,7 Til 286m V av Kråkene.
							7 G 337,7 - 3,6 Til klar V av Kvannskjær varde.
							8 W 3,6 - 18,8 Til klar Ø av Bergskallen LB og klar NV av Holmengrå fyr.
							9 R 18,8 - 30,0 Til klar NV av grunner NV av Bergskallen lysbøye.
							10 G 30,0 - 35,1 Til 831m SØ av Flatesvala og klar SØ om Jonsflua 4.4m.
							11 R 35,1 - 50,7 Til midt mellom grunner på Jonsflua og Midtflua.
							12 G 50,7 - 67,6 Til 691m NNV av nordligste skjær N av Småsvallene.
							13 W 67,6 - 74,9 Til klar S av Engelskjæret.
							14 R 74,9 - 146,5 Til inn over land ved Rongsneset.

Fyrnr. Kartnr.	Område Navn Beliggenhet	Posisjon	Karakter	Lys høyde [m]	Beskrivelse Høyde over grunnen [m]	Lysvidde R G W	Sektor - farge - retning - beskrivelse				
228632 24	Solund Nåra	61 01.4138 004 44.5948	Iso R 2s	8,2	HIB på stang	3,71	R	0,0	-	360,0	
228800 24	Solund Ytre Steinsundet På Brattholmen	61 02.1918 004 44.5098	Oc WRG 6s	12,0	Lyktheus 3,0	5,3 5,3 6,6	1 G 2 W 3 R 4 G 5 W 6 R	159,6 164,6 168,9 311,3 328,9 344,7	- - - - - - - -	164,6 168,9 311,3 328,9 344,7 - - -	Fra innover Flatøyna til 120m Ø av Småbrattholmen. Til 198m V av Saueneset, 8,1m grunne på Djupedalsflua ligger i hvit sektor Til innover Novebåen Til 205m V av Oddekskeret Til 209m Ø av Nåraskiten stang Til inn på Guridneset.
228805 24	Solund Fengskjeret Vestsiden av Fengskjeret	61 02.3661 004 44.4802	Oc (2) G 8s		HIB på stang	4,1	1 G	0,0	-	360,0	Rundtlysende
228906 24	Solund Kjeholmen	61 02.4866 004 44.1429	Fast R lvs	7,7	HIB på stang 3,0	4,4	1 R	0,0	-	360,0	Lanterne rundtlysende rød
229235 24	Solund Flæene	61 01.2439 004 46.6726	Iso G 4s	8,2	HIB på stang	3,83	G	0,0	-	360,0	
229236 24	Solund Søre Vågskjær	61 01.2648 004 46.8818	Iso R 4s	8,2	HIB på stang	3,83	R	0,0	-	360,0	
229238 0	Solund Odden Tungodden	61 01.5696 004 46.8533	Fast lys yellow	6,5	IB på stang 5,0						
229239 24	Solund Rotholmen	61 01.5982 004 46.8985	Iso G 2s	8,2	HIB på stang	3,71	G	0,0	-	360,0	
229500 24	Solund Indre Steinsundet Sundets Ø side	61 03.5541 004 49.3039	Oc (2) WRG 8s	31,0	Lyktheus 3,0	3,8 3,8 5	1 G 2 W 3 R 4 G 5 W 6 R	331,7 337,7 340,1 349,5 359,1 0,8	- - - - - - -	337,7 340,1 349,5 359,1 0,8 - -	Fra inn på land mot Ølkona til klar V av Ølkona og klar 86m Ø for Fleskeryggen HIB Til klar 40m Ø av Fleskeryggen Til innover Steinsundøyna Til klar 100m Ø av Byksholmane østligste punkt Til klar 50m Ø av Byksholmane østligste punkt Til inn nord om Råvika.
229512 24	Solund Steinsundøyna østre	61 02.9874 004 49.6820	Iso R 4s	9,0	HIB på stang	3,83	R	0,0	-	360,0	
229600 24	Solund, Indre Steinsund Vindnova	61 03.6382 004 49.1816	Iso G 4s	5,0	Lanterne på stang 3,0	2,7	1 G	0,0	-	360,0	Rundtlysende.
229617 24	Solund Draphelleflua Draphelleflua	61 03.3298 004 49.0840	Iso W 2s	5,5	Lanterne på stang 10,0	3,2					

Fyrnr. Kartnr.	Område Navn Beliggenhet	Posisjon	Karakter	Lys høyde [m]	Beskrivelse Høyde over grunnen [m]	Lysvidde R G W	Sektor - farge - retning - beskrivelse				
229618 24	Solund Fanturdnesflu Indre Steinsund	61 03.5451 004 49.0766	Iso R 2s	3,7	HIB på stang 7,0	2,8					
229700 24	Solund, Indre Steinsund Søre Samsonholmtå	61 03.7834 004 49.2000	Iso R 4s	5,0	Lanterne på stang 3,5	2,5	1	R	0,0	- 360,0	Rundtlysende.
229800 24	Solund, Indre Steinsund Steinsundsteinstanga S for Steinsundholmen	61 03.9649 004 49.4526	Fast R lys	3,2	Lanterne på stang 7,0	3	1	R	0,0	- 360,0	Rundtlysende.
229900 24	Solund, Indre Steinsund Holmeviknesstanga	61 04.1167 004 49.6834	Iso G 4s	3,8	Lanterne på stang 5,8	3,7	1	G	0,0	- 360,0	Rundtlysende.
230000 24	Solund, Indre Steinsund Skåterokstanga	61 04.1547 004 49.6466	Iso R 4s	4,5	Lanterne på stang 7,1	4,4	1	R	0,0	- 360,0	Rundtlysende.
230100 24	Solund, Indre Steinsund Vestre Hardbakholmen	61 04.2667 004 49.7833	Iso G 2s	3,6	Lanterne på stang 7,7	4	1	G	0,0	- 360,0	Rundtlysende.
230200 24	Solund, Indre Steinsund Østre Tårnskjær	61 04.2833 004 49.7000	Iso R 2s	4,5	Lanterne på stang 3,5	3,9	1	R	0,0	- 360,0	Rundtlysende.
230240 24	Solund Hardbakkevangen Holme i innløpet av vâgen	61 04.3499 004 49.9984	Fast R lys	5,0	HIB på stang 5,3	2,9					
230241 24	Solund Hâneset Hâneset	61 04.3385 004 50.0005	Fast G lys	6,0	HIB på stang 2,0	2,9					
230300 24	Solund Taskholmen Indre Steinsund	61 05.8273 004 49.2171	Iso WRG 6s	3,0	Lyktehus 3,5	2,6 2,6 3,5	1	G	339,7	- 348,2	Fra innover Trollevikkklubben til 78m V av Klubben
							2	W	348,2	- 351,9	Til 70m Ø av Skarveskjeret
							3	R	351,9	- 28,6	Til innover land ved Skomakarhamnen
							4	G	28,6	- 150,3	Til klar Ø av Kobbeskjeret HIB
							5	W	150,3	- 154,0	Til klar V av Gullholmen lanterne
							6	R	154,0	- 158,8	Til innover Hogneskjelfjellet.
230350 24	Solund Kobbeskjeret Skjer NØ Kobbehovudet	61 06.1630 004 48.7590	Fast R lys	4,8	HIB på stang 6,5	3,4	1	R	0,0	- 360,0	Rundtlysende
230400 25	Solund Gullholmen	61 06.7614 004 48.3023	Q G	4,9	Lanterne på stang 4,2	2,3	1	G	0,0	- 360,0	Rundtlysende.
230500 25	Solund, Indre Steinsund Færøy, NØ Færøyna Nord Øst	61 07.3440 004 48.0200	Q R	6,3	Lanterne på stang 4,0	2,3		R	0,0	- 360,0	

Fyrnr. Kartnr.	Område Navn Beliggenhet	Posisjon	Karakter	Lys høyde [m]	Beskrivelse Høyde over grunnen [m]	Lysvidde R G W	Sektor - farge - retning - beskrivelse				
231000 25	Solund, Indre Steinsund Jaktholmskjæret Sør av Jaktholmen	61 07.9242 004 47.8196	FI G 3s	4,0	Lanterne på stang 7,3	2,4	1	G	0,0	- 360,0	Rundtlysende.
231500 25	Solund Vardeholmen Nord i Indre Steinsund	61 08.9578 004 47.5551	Iso WRG 2s	7,5	Lyktheus 3,5	2,5 2,5 3,4	1	G	349,2	- 354,3	Fra innover Hågøyneiset til 47m V av Jaktholmskjeret lanterne
							2	W	354,3	- 355,4	Til 42m Ø av Åmeskjeret
							3	R	355,4	- 96,2	Til 138m N av Håskjeret
							4	G	96,2	- 142,7	Til klar NØ av Lågøyholmane
							5	W	142,7	- 175,2	Til klar NV av Tobbeholmane
							6	R	175,2	- 200,0	Til innover Tobbeholmane.
232052 24	Solund Olamannsgrunnen På Olamannsgrunnen	61 06.5227 004 48.0373	Iso R 4s	5,4	HIB på stang 6,3	2,8	1	R	0,0	- 360,0	Rundtlysende
232053 24	Solund Færøybøneset Solund	61 06.6097 004 48.1225	Iso G 4s	5,4	HIB på stang 9,6	2,8					
232055 25	Solund Medstraumen SØ Liten holme SØ i straumen	61 06.7357 004 47.7202	Fast G lvs	5,7	HIB på stang 7,2	2,9					
232056 25	Solund Medstraumen V V side Medstraumen	61 06.7910 004 47.4091	Fast R lvs	5,1	HIB på stang 3,0	2,9	1	R	0,0	- 360,0	Rundtlysende
232057 25	Solund Medstraumen Ø Østside Medstraumen	61 06.8055 004 47.4289	Fast G lvs	5,3	HIB på stang 7,5	2,9					
232058 25	Solund Litlefærøyna Snag n av Litlefærøyna	61 06.8333 004 47.2286	Iso R 2s	5,3	HIB på stang 4,2	3,2					
232500 24	Solund Søre Helgeholmen Nesefjorden. Holmens nø pynt	61 05.0817 004 54.8361	FI R 3s	9,8	Lanterne på stang 4,4	2,4	1	R	0,0	- 360,0	Rundtlysende.
232600 24	Solund Tangeshammeren Rånøyna, nordende	61 05.5746 004 44.5103	Q G	8,6	Lanterne på stang 7,2	3,7	1	G	0,0	- 360,0	Rundtlysende.
232700 24	Solund Indrøyskjær Indrøyna V, S på Indrøyskjæret	61 06.1548 004 44.1887	Q R	7,7	Lanterne på stang 7,3	3,7	1	R	0,0	- 360,0	Rundtlysende.

Fyrnr. Kartnr.	Område Navn Beliggenhet	Posisjon	Karakter	Lys høyde [m]	Beskrivelse Høyde over grunnen [m]	Lysvidde R G W	Sektor - farge - retning - beskrivelse
232800 25	Solund Larsråholmen På østre holme	61 06.7970 004 45.0357	Iso WRG 2s	28,0	Lyktehus 3,0	3,8 3,8 5	1 G 245,7 - 266,6 Fra innover Nordavindskjæret og klar S av Little Råholmen til klar N av Littlefærøyna HIB
							2 R 266,6 - 3,2 Til 104m V av skjæret ved Hegreneset
							3 G 3,2 - 21,7 Til 133m V av landet ved Leirvik
							4 W 21,7 - 27,5 Til 235m SØ av Storeneset
							5 R 27,5 - 106,3 Til innover Rånekula N av Steinsholmane
							6 G 106,3 - 165,1 Til 98m Ø av Skarveklubben
							7 W 165,1 - 168,9 Til 89m V av stang ved Stillebåen
							8 R 168,9 - 173,5 Til innover stillebåen HIB og 245m Ø av Plittskallen lanterne
							9 G 173,5 - 177,9 Til 157m Ø av Kårka varde
							10 W 177,9 - 179,8 Til klar V av 7,7m grunnen på Nakkane
							11 R 179,8 - 196,3 Til innover vestsiden av Porsnesskjera.
232816 24	Solund Andholmflu Flu øst av Andholmen	61 06.3611 004 44.3038	Fast R lys	8,0	HIB på stang 16,5	3,4	1 R 0,0 - 360,0 Rundtlysende
232819 25	Solund Steinholmsundet 4m grunnen vest av Larsråholmen	61 06.8550 004 44.6644	Fast G lys	8,0	HIB på stang 13,5	3,7	1 G 0,0 - 360,0 Rundtlysende
233000 25	Solund Olderkalven På Småskjærtaren	61 07.4597 004 44.4980	Iso WRG 4s	4,5	Lyktehus på stativ 6,0	4,3 4,3 5,1	1 G 152,2 - 178,9 Fra inn på Fribergholmen til klar Ø av Plittaren og godt klar Ø av Plittskallen lanterne
							2 W 178,9 - 183,3 Til klar V av Kråka varde
							3 R 183,3 - 205,9 Til klar Ø av Stillebåen lanterne
							4 G 205,9 - 355,8 Til klar V av Steinholmsundet HIB, og 9,6m grunne SSV av Kariskjeret
							5 W 355,8 - 2,5 Til klar Ø av Andholmflu HIB
							6 R 2,5 - 16,0 Til inn over Steinsholmane
233224 25	Solund Stillebåen Østkant Stillebåen	61 07.8729 004 44.7673	FI R 3s	11,3	HIB på stativ 13,7	3,6	1 R 0,0 - 360,0 Rundtlysende.
233330 25	Solund Medtaren Buelandet	61 08.3940 004 45.8964	FI W 2s	7,5	Lanterne på stativ 10,0	2,7	1 W 0,0 - 360,0 Rundtlysende
233500 24	Solund Storøyna Ytre Steinsund	61 05.9618 004 42.2717	Oc WRG 6s	9,0	Lyktehus 3,5	2,6 2,6 3,5	1 G 273,6 - 300,6 Fra inn på Indrøyna til klar S av 4m grunne S av Indrøyna.
							2 W 300,6 - 304,7 Til klar NØ av 5m grunne sør for Indrøyna.
							3 R 304,7 - 308,4 Til innover Stornesflua.
							4 G 308,4 - 314,7 Til klar SV av 5m grunne Stornesflua S av Indrøyna.
							5 W 314,7 - 322,2 Til 265m NØ av Perholmen.
							6 R 322,2 - 26,0 Til midt i sundet mellom Sperreneset og Storøyna.
							7 G 26,0 - 45,5 Til innpå Storøyna.

Fyrnr. Kartnr.	Område Navn Beliggenhet	Posisjon	Karakter	Lys høyde [m]	Beskrivelse Høyde over grunnen [m]	Lysvidde R G W	Sektor - farge - retning - beskrivelse				
233800 25	Solund Kråkesteinen Plittosen	61 09.3333 004 39.3552	FI WRG 5s	27,0	Lyktheus på søyle 7,3	7,6	1	G	356,5	- 9,1	Fra inn på Kråkesteinen S om lykta til klar V av Mågøyfluene
						7,6	2	W	9,1	- 25,6	Til 201m Ø av Gardbåskjeret
						9,3	3	R	25,6	- 82,1	Til akkurat klar N av Grunnmaleren, Halsteinbåen og Grunneskallen
							4	G	82,1	- 89,6	Til klar N av Grunnmaleren, Halsteinbåen og Grunneskallen
							5	W	89,6	- 111,6	Til klar SV av Skjeringegrunnen
							6	R	111,6	- 117,7	Til akkurat klar NØ av Skjeringegrunnen
							7	G	117,7	- 121,7	Til klar NØ av Skjeringegrunnen
							8	W	121,7	- 153,6	Til 276m V av Ytreskjeringelasset
							9	R	153,6	- 227,1	Til inn på Gåsværet
							10	G	227,1	- 251,0	Til 96m S av land ved Lyngøy lykt
							11	W	251,0	- 257,9	Til 200m N av Spisseplitten
							12	R	257,9	- 261,9	Til inn på Spisseplitten.
233902 25	Gåsvær Veiteskjeret På Veiteskjeret	61 10.3740 004 41.3151	Iso R 2s	10,0	Lanterne på stang 5,9	3,5	1	R	0,0	- 360,0	Rundtlysende
233903 25	Gåsvær Vetesundskjeret Ø i Vetesundet	61 10.3789 004 41.3711	Iso G 2s	6,9	Lanterne på stang 10,0	4	1	G	0,0	- 360,0	Rundtlysende
233904 25	Gåsvær Tjærholmflu S av Basholmen	61 10.4560 004 41.3977	Fast R lys	5,6	Lanterne på stang 8,7	3,5	1	R	0,0	- 360,0	Rundtlysende
233906 25	Gåsvær Klubbaskjeret Ø av Klubbaskjeret	61 10.8252 004 41.5001	Fast R lvs	6,1	Lanterne på stang 7,2	3,5	1	R	0,0	- 360,0	Rundtlysende
233908 25	Gåsvær Roppeskjeret På Roppeskjeret	61 11.0156 004 41.7408	Iso R 2s	6,6	Lanterne på stang 6,0	3,5	1	R	0,0	- 360,0	Rundtlysende
						0					
233910 25	Gåsvær Joskjærtaren På Joskjærtaren	61 10.9141 004 42.0548	Iso W 2s	6,0	Lanterne på stang 8,4		1	W	0,0	- 360,0	Rundtlysende hvit
						5					
234000 25	Lågøyfjorden Lyngøyna Øyas SØ pynt	61 10.0454 004 43.2442	Iso WRG 6s	12,6	Lyktheus 3,5	5,2	1	W	157,6	- 175,0	Fra klar 250m Ø av Kryptetaren 3,8m til 345m V av Sædingskjera
						5,2	2	R	175,0	- 219,3	Til innover Steinsøyna
						6,6	3	G	219,3	- 255,0	Til klar S av Tverrangskjeret varde
							4	W	255,0	- 257,4	Til 123m N av Kråkøysund lanterne
							5	R	257,4	- 271,0	Til 117m N av nordligste pynten av Drengeneset
							6	G	271,0	- 321,9	Til 136m NØ av Plittskallen lanterne
							7	R	321,9	- 345,0	Til klar Ø av Skarveklubben
							8	G	345,0	- 78,8	Til 163m N av Fuglesteinen
							9	W	78,8	- 90,8	Til 160m klar S av 5,2m Huseflua
							10	R	90,8	- 124,8	Til innover Lyngøyna og Gåsværet
							11	G	124,8	- 157,6	Til første grense.

Fyrnr. Kartnr.	Område Navn Beliggenhet	Posisjon	Karakter	Lys høyde [m]	Beskrivelse Høyde over grunnen [m]	Lysvidde R G W	Sektor - farge - retning - beskrivelse
234200 25	Lågøyfjorden Plittskallen SSØ av Plittskallen	61 09.3701 004 44.1305	VQ (3) W 5s	9,3	Lanterne på stativ 0,0		1 W 0,0 - 360,0 Rundtlysende
234500 25	Lågøyfjorden Ospøytåna Nordvest for Ospa	61 13.3280 004 43.2442	FI WRG 5s	16,0	Lyktehus på søyle 9,8		1 G 332,7 - 349,3 Fra inn på Kvaløyna til klar V av 7,2m grunne ved Nakkane 2 W 349,3 - 352,9 Til klar Ø av Plittskallen lanterne 3 R 352,9 - 23,6 Til innover Littleværet 4 G 23,6 - 59,4 Til klar NV av Flatskjeret varde og klar N av 13 m grunnen på Bardsteingrunnen 5 W 59,4 - 111,4 Til klar SV av Søreskallen 6 R 111,4 - 115,9 Til over grunnene ved Indre Skallen, Midtskallen og Lyrenakken 7 G 115,9 - 121,2 Til klar NØ av 15 m grunnen på Seiskallen 8 W 121,2 - 125,2 Til klar V av Tangeflua grunner 9 R 125,2 - 151,1 Til klar SV av Bjørnøybåane stake 10 G 151,1 - 204,8 Til 153m ØNØ av Austnesholmen 11 W 204,8 - 207,1 Til 196m VNV av Ytstegeita 12 R 207,1 - 226,6 Til 190m SØ av Instegeita 13 G 226,6 - 229,9 Til klar NNV av Bunesholmen
234800 25	Lågøyfjorden Saltskoren Saltskorens V-side	61 11.5690 004 47.8722	Oc (3) WRG 10s	11,0	Lyktehus 3,0		1 G 6,1 - 30,3 Fra øst av Lågøyholmane til klar NV av 7,7 m grunnen på Nakkane og klar Lågøyfallet 2 W 30,3 - 35,7 Til godt klar SØ av Plittskallen og klar SØ av Plittaren 3 R 35,7 - 157,7 Til inn på Sveinsborga
234900 25	Lågøyfjorden Saltskoren molo	61 11.6956 004 48.5145	Fast R lvs	6,5	Lanterne på stang 3,8		1 R 0,0 - 360,0 Rundtlysende.
235000 25	Solund Kråkøysund N på Kråkøyklubben	61 10.8456 004 51.3141	Q G	7,3	Lanterne på stang 7,5		1 G 0,0 - 360,0 Rundtlysende.
235100 25	Færøy Tynnetaren S av Kvannskjeret	61 11.6413 004 50.5648	Q W	4,0	Lanterne på stang 0,0		1 W 0,0 - 360,0 Rundtlysende.
235221 25	Solund Vassøysundet Nordvest i Vassøysundet	61 11.5523 004 52.1468	Iso G 2s	5,0	HIB på stang 8,0		1 G 0,0 - 360,0 Rundtlysende
235225 25	Solund Kjeringeholmen Nordøstkant Kjeringeholmen	61 11.2759 004 52.7043	Iso G 4s	4,5	Lanterne på stang 5,3		1 G 0,0 - 360,0 Rundtlysende
235239 25	Solund Synsholmen N Nordkant Synsholmen	61 11.7738 004 49.0746	Iso G 2s	6,0	HIB på stang 7,0		1 G 0,0 - 360,0 Rundtlysende
235241 25	Solund Stavsnesflua Flu SØ av Stavsneset	61 11.6626 004 50.1807	Fast G lvs	6,0	Lanterne på stang 9,0		1 G 0,0 - 360,0 Rundtlysende








































Fyrnr. Kartnr.	Område Navn Beliggenhet	Posisjon	Karakter	Lys høyde [m]	Beskrivelse Høyde over grunnen [m]	Lysvidde R G W	Sektor - farge - retning - beskrivelse
235431 25	Solund Saltbuholmane N pynt Saltbuholmane	61 12.2300 004 51.5809	Iso G 4s	5,0	HIB på stang 8,0		1 G 0,0 - 360,0 Rundtlysende
235436 25	Solund Saltbusundet S Holme S i Saltbusundet	61 11.9332 004 52.3790	Iso R 2s	5,0	HIB på stang 7,0		1 R 0,0 - 360,0 Rundtlysende
235500 25	Drivøyosen Skomakaren På Skomakeren	61 12.0824 004 47.3416	Oc WRG 6s	8,0	Lyktehus 3,0		1 G 316,3 - 341,9 Fra inn over Saltskoren til klar V av vestligste skjer V av Småsaltskoren 2 R 341,9 - 169,8 Til klar Ø av Little Oksskallen stang og Ø av 8,5m Ø av Søre Tjørnholmen 3 G 169,8 - 177,9 Til klar Ø av 6 m grunnen på Tjørnholmflu og klar Ø av Tjørnholmgrunnen lanterne 4 W 177,9 - 188,5 Til klar V av 3,7m grunne NØ for lykta og godt klar V av Drivøyskjera 5 R 188,5 - 212,1 Til innover holmen Ø for lykta
235600 25	Drevøyosen Ospøy Øyas Ø pynt	61 12.0210 004 47.2742	Oc (2) WRG 8s	7,0	Lyktehus 3,8		1 G 153,2 - 170,4 Fra inn over Stangarholmen til klar Ø av Little Oksskallen stang 2 W 170,4 - 171,9 Til klar V av 6m grunnen ved Tjørnholmgrunnen lanterne, og klar V av 8,5 m grunne Ø av Søre Tjørnholmen 3 R 171,9 - 339,9 Til klar rett Ø av Småhamnaholmen
235610 25	Solund Tjørnholmgrunnen Skomakeren	61 12.7426 004 47.1728	Iso W 4s	8,5	Lanterne på stang 15,8		1 W 0,0 - 360,0 Rundtlysende
235700 25	Drevøyosen Tjørnholmen Søre Tjørnholmen SØ	61 12.8349 004 46.8516	Q R	5,8	Lanterne på stang 4,2		1 R 0,0 - 360,0 Rundtlysende.
236000 25	Solund Notskjeret Lågøyfjorden, Færøy	61 12.3806 004 49.3894	Oc WRG 6s	5,4	Lyktehus på søyle 5,5		1 R 322,8 - 336,7 Fra over Rasmusholmen og Stavneset til 120m V av Stavenesflua lanterne 2 G 336,7 - 343,0 Til 107m V av Søre Piggskjeret 3 W 343,0 - 345,8 Til 55m Ø av Nordre Ragnhildskjera 4 R 345,8 - 74,9 Til over Indre Maraholmen V av lykta 5 G 74,9 - 153,4 Til 127m Ø av Småbrattholmen 6 W 153,4 - 161,3 Til 139m V av Storbrattholmen 7 R 161,3 - 162,4 Til inn på fjellkanten nedenom Smieffjellet.
236401 25	Sognesjøen Indre Torsholmane	61 06.7119 005 04.6731	Iso G 4s	6,0	HIB på stang		G 0,0 - 360,0
236420 25	Sognefjorden Trondneset S på Losna	61 06.9177 005 03.3877	Iso W 4s	8,0	HIB på stang 10,2		W 0,0 - 360,0
236422 25	Sognefjorden Hansneset S av Losna	61 06.9513 005 05.5414	Fast R lvs	8,0	HIB på stang 8,0		R 0,0 - 360,0

Fyrnr. Kartnr.	Område Navn Beliggenhet	Posisjon	Karakter	Lys høyde [m]	Beskrivelse Høyde over grunnen [m]	Lysvidde R G W	Sektor - farge - retning - beskrivelse
236500 25	Sognesjøen Klauva Krakhellesundets sørende	61 07.3146 005 01.8285	Iso WRG 2s	5,7	Lyktehus på underbygning 5,4	4,7 4,7 5,6	1 G 321,5 - 325,9 Fra inn på land SØ av lykta til godt klar SV av Ytre Torsholmane 2 W 325,9 - 10,8 Til klar SØ av Djupvikneset 3 R 10,8 - 158,1 Til innseilingen til Hamnen 4 G 158,1 - 168,5 Til klar Ø av land sør for Griseskora 5 W 168,5 - 171,4 Til klar V av Gåseneset og Lasken og klar Ø av Seglsteinen lykt 6 R 171,4 - 178,5 Til inn på Losna
236502 25	Krakhellesund Mjeltevikskjer	61 07.1340 005 01.5391	Iso R 4s	6,0	HIB på stang	3,7	1 R 0,0 - 360,0 Rundtlysende
236600 25	Krakhellesund Laskeneset Lasken	61 08.8893 005 01.4413	Q G	6,9	Lanterne på stang 4,5	2,3	1 G 0,0 - 360,0 Rundtlysende.
236607 25	Krakhellesund Lasken	61 09.1826 005 01.4571	FI G 3s	8,5	HIB på stang	3,1	G 0,0 - 360,0
236700 25	Krakhellesundet Seglsteinen Krakhellesundet	61 09.3377 005 01.1108	Iso WRG 6s	10,5	Lyktehus 3,0	4,7 4,7 5,6	1 G 148,6 - 171,9 Fra innover land ved Holmeneset til klar Ø av Nordre Blomlineset 2 W 171,9 - 178,5 Til klar V av Skorpeknappen 3 R 178,5 - 185,3 Til klar V av Øygavlen 4 G 185,3 - 351,5 Til klar V av landet ved Klaua 5 W 351,5 - 353,6 Til klar Ø av Mjeltevikskjeret 6 R 353,6 - 12,3 Til innover landet på Sula sør for lykta
236713 25	Krakhellesundet Skorpeholmen På Skorpeholmen	61 11.3957 005 01.1896	Iso G 2s	12,0	HIB på stang 8,8	3,9	1 G 0,0 - 360,0 Rundtlysande
236800 25	Åfjorden Krakksnova Krakksnova	61 11.9901 004 59.9439	FI W 3s	6,8	Lanterne på stang 3,5	6	1 W 0,0 - 360,0 Rundtlysende.
237510 25	Losneosen Fureneset Tollesundet	61 09.7890 005 03.6250	Iso R 6s	12,5	HIB på stang 6,8	3,5	1 R 0,0 - 360,0 Rundtlysende.
237511 25	Tollesundet Skutevengen Sørvest Skorpa	61 10.4312 005 02.5413	Iso G 4s	10,0	HIB på stang 8,7	4	1 G 0,0 - 360,0 Rundtlysande
237512 25	Tollesundet Øygavlen Norpynten Losna	61 10.3430 005 01.3978	Iso W 2s	12,0	HIB på stang 12,5	4	1 W 0,0 - 360,0 Rundtlysande

Fyrnr. Kartnr.	Område Navn Beliggenhet	Posisjon	Karakter	Lys høyde [m]	Beskrivelse Høyde over grunnen [m]	Lysvidde R G W	Sektor - farge - retning - beskrivelse
238000 25	Sognesjøen Storakersund Losnosen	61 10.1730 005 04.4515	Iso WRG 2s	9,0	Lyktehus 3,0	4,4 4,4 5,6	1 G 304,6 - 313,8 Fra inn på land ved Skora til klar SV av Nesholmen
							2 W 313,8 - 333,4 Til klar Ø av stang øst for Kvitøyna
							3 R 333,4 - 45,3 Til inn på land ved Fureneset
							4 G 45,3 - 98,7 Til 80 m N av Øygavlen
							5 W 98,7 - 103,3 Til kloss S av Skorpeneset og 75m S av Skutevengen HIB
							6 R 103,3 - 130,1 Til inn på Skorpa
							7 G 130,1 - 177,5 Til 102 m Ø av Skorpa
							8 W 177,5 - 181,7 Til kloss V av Hamnaholmen og klar V av land nordenfor holmen
							9 R 181,7 - 183,9 Til inn på land S av Hamnaholmen.
238200 121	Åfjorden Smilla Åfjord	61 12.7957 005 13.2117	Iso WRG 4s	7,8	Lyktehus på underbygning 6,0	3,1 3,1 4,1	1 R 298,3 - 306,2 Fra inn på land ved Leirpollen til 71m SV av Rønsetholmen
							2 G 306,2 - 330,3 Til 111m V av stang ved Merkeneset
							3 W 330,3 - 341,8 Til klar Ø av 4m grunnen Lauvholgrunnen
							4 R 341,8 - 39,7 Til innover land ved Rørneset
							5 G 39,7 - 83,0 Til klar N av Skorpeknappen
							6 W 83,0 - 93,0 Til klar S av Frekleskjæret
							7 R 93,0 - 116,3 Til inn på land utenfor Sørbøvågen.
238300 25	Åfjorden Steinsøyna Færøyosen	61 12.6058 004 51.1901	Iso WRG 4s	6,8	Lyktehus 3,0	4,7 4,7 5,5	1 G 348,1 - 349,4 Fra inn på Steinsøyna S av lykta til inn mot Steinsøyna
							2 W 349,4 - 353,6 Til klar Ø av østre Kråkeholmskjæret
							3 R 353,6 - 2,2 Til klar Ø av Lyngholmskjæra
							4 G 2,2 - 181,5 Til klar Ø av Garbansholmane
							5 W 181,5 - 183,8 Til klar V av skjærene ved Buskøynas NV-side
							6 R 183,8 - 196,6 Til innover Steinsøyna N av lykta
238500 25	Åfjorden Buskøygavlen Buskøy N pynt	61 13.2083 004 51.5098	Iso WRG 2s	10,5	Lyktehus 3,0	4,7 4,7 6	1 G 45,5 - 118,8 Fra inn på holmene NØ for Færøy til klar N av Oksetaren og klar N av Svartoksen stang
							2 W 118,8 - 123,6 Til 154m SV av nærmeste Færøyskjæra
							3 R 123,6 - 140,2 Til innover Færøyskjæra
							4 G 140,2 - 157,3 Til 149m Ø av Langfallskjæra
							5 W 157,3 - 166,2 Til 130m V av Myrberskjerskolten
							6 R 166,2 - 180,0 Til 187m Ø av Myrberskjæra
							7 G 180,0 - 187,3 Til 216m Ø av skjærene NØ av Myrberskjæra
							8 W 187,3 - 226,9 Til klar N av 8,5m grunne på Midtflua
							9 R 226,9 - 276,6 Til midt mellom Vauletaren og Ramsholmtaren og 104m S av østligste Ramsholmane
							10 G 276,6 - 301,1 Til klar SV av Årsholmen.

Fyrnr. Kartnr.	Område Navn Beliggenhet	Posisjon	Karakter	Lys høyde [m]	Beskrivelse Høyde over grunnen [m]	Lysvidde R G W	Sektor - farge - retning - beskrivelse
238600 25	Åfjorden Sakrisskjeret Sakrisskjeret V	61 13.5151 004 57.3010	Iso WRG 6s	7,5	Lyktheus på stativ 6,0	6,3 6,3 7,8	1 G 269,2 - 283,5 Fra inn på Skiveneset til 163m S av Frekleskjæret
							2 W 283,5 - 297,0 Til klar NØ av Skorpa
							3 R 297,0 - 305,0 Tilklar nord av nordvestligste neset på Skorpa (Skorpeknappen)
							4 G 305,0 - 311,2 Til klar sør av nordvestligste neset på Skorpa (Skorpeknappen)
							5 W 311,2 - 316,9 Til 212m NØ av Krakksnova lanterne
							6 R 316,9 - 13,8 Til 68m V av Kraksflua stang
							7 G 13,8 - 102,5 Til klar N av Langfallet LA
							8 W 102,5 - 105,9 Til klar SV av Ytrebåen
							9 R 105,9 - 113,0 Til inn over Svarteskjera
							10 G 113,0 - 128,8 Til klar NØ av Kråka lanterne
							11 W 128,8 - 132,5 Til klar SV av Stabben varde
							12 R 132,5 - 144,8 Til 179m SV av Midtfjordskjeret lanterne
							13 G 144,8 - 150,7 Til 391m NØ av Midtfjordskjeret lanterne og klar Ø av Araldeflua 4m
							14 W 150,7 - 152,9 Til 171m V av Brattholmane
							15 R 152,9 - 188,4 Til midt over Rotholmen.
238900 25	Åfjorden Skifjorden Skifjorden nord for Åfjorden	61 14.3338 005 01.6026	Iso WRG 2s	3,5	Lyktheus på stativ 3,0	3,8 3,8 4,9	1 G 68,0 - 81,2 Fra midt på Hatløy til 122m N av Rotholmen
							2 W 81,2 - 87,9 Til 50m S av stang V for lykta
							3 R 87,9 - 98,0 Til 140m S av Øyatåna
							4 G 98,0 - 275,9 Til inn på landet Ø for lykta
239000 25	Skifjorden Luseskjæråen	61 14.3525 005 01.7680	Q R	3,8	Lanterne på stang 7,3	2,2	1 R 0,0 - 360,0 Rundtlysende.
239402 25	Buefjorden Indrebåen S av Geita	61 14.7987 004 49.3231	Iso R 4s	12,6	HIB på stativ 14,6	4,3	R 0,0 - 360,0
239403 25	Buefjorden Langfallet	61 14.1571 004 50.1502	Iso G 4s	13,0	HIB på stativ 17,0	4,3	G 0,0 - 360,0
239600 25	Buefjorden Geita Toppen av øya	61 16.1496 004 48.6705	Iso WRG 4s	42,8	Fyrbygning med tårn 10,0	10,4 10 13,1	1 R 170,1 - 173,1 Fra inn på Alden til 229m Ø av Alden
							2 W 173,1 - 177,6 Til klar V av Skarholmen og V av 8m grunnen Midtflu
							3 G 177,6 - 200,9 Til 190m Ø av Senholmflu stang
							4 W 200,9 - 203,5 Til klar V av Stabben, Kvitingtaren og 199m Bleikeskjær
							5 R 203,5 - 251,2 Til S av Møkalasset. Toppen på Aralden danner en mørk sektor
							6 W 251,2 - 255,7 Til 371m N av Grytøyholmen
							7 G 255,7 - 291,1 Til 324m SV av Øyatåna
							8 W 291,1 - 293,4 Til 258m NØ av Hatløyna
							9 R 293,4 - 304,8 Til 382m SV av Sakrisskjeret FL
							10 W 304,8 - 333,6 Til 255m NØ av Langfallskjæra
							11 G 333,6 - 9,4 Til 32m V av Skomakeren FL
							12 W 9,4 - 13,8 Til 116m Ø av Tjørnholmen
							13 R 13,8 - 49,8 Til klar NV av Bardsteingrunnen og 625m av Ospøytåa NV holme
							14 W 49,8 - 80,8 Til klar S av Skallen og Loftsteingrunnen
							15 G 80,8 - 98,0 Til inn mot Medgeita

Fyrnr. Kartnr.	Område Navn Beliggenhet	Posisjon	Karakter	Lys høyde [m]	Beskrivelse Høyde over grunnen [m]	Lysvidde R G W	Sektor - farge - retning - beskrivelse				
239700 25	Aspøyfjorden Austre Geita	61 16.1239 004 48.9161	FI R 3s	12,5	Lanterne på stang 5,7	2,4 3,4	1	R	0,0	- 360,0	Rundtlysende.
239800 25	Aspøyfjorden Kråka SØ av Bunesholmen	61 15.8745 004 50.8805	Q W	9,8	Lanterne på stativ 10,6	3,4	1	W	0,0	- 360,0	Rundtlysende.
239900 25	Værlandet Kjeringholmlu S av Kjeringa	61 16.8450 004 45.2717	FI R 3s	5,5	Lanterne på stang 8,5	2,4	1	R	0,0	- 360,0	Rundtlysende
240000 25	Aldefjorden Austneset Værøyna Ø side	61 17.1549 004 46.6424	Iso WRG 2s	8,1	Lyktehus 3,0	5,5 5,5 7	1	G	217,6	- 224,1	Fra inn på land nord for lykta til klar SØ av Senholmskjera
							2	W	224,1	- 236,8	Til 146 m NV av lille Skardholmen
							3	R	236,8	- 293,9	Til 871 m N av Brattholmen
							4	G	293,9	- 351,3	Til 155 m V av Ytstegeita
							5	W	351,3	- 357,9	Til klar Ø av Tjørnholmen lanterne
							6	R	357,9	- 22,9	Til klar NV av Lasset
							7	G	22,9	- 30,0	Til klar NV av Ospøytåa lykt
							8	W	30,0	- 35,7	Til 658 m SØ av Harrbakesjera
							9	R	35,7	- 38,0	Til innover Raudholmen.
240100 25	Aldefjorden Austnesholmen På Austnesholmen	61 17.5708 004 47.0122	Iso WRG 6s	12,0	Lyktehus 3,0	5,6 5,6 7	1	G	126,6	- 139,5	Fra inn på Austneset til 137 m NØ av Hamntaren lanterne
							2	W	139,5	- 142,2	Til 179 m SV av Guleskjeret og klar SV av Kvalsida
							3	R	142,2	- 172,0	Til 77 m Ø av Aldøyna
							4	G	172,0	- 193,0	Til 152 m Ø av Hengesteinen
							5	W	193,0	- 194,9	Til klar V av 8 m grunnen nord for Midfjordflu og klar V av Tobbeneset
							6	R	194,9	- 238,8	Til mellom Senholmskjæra og lille Skardholmen
							7	G	238,8	- 299,1	Til 181 m SV av Litlaralden
							8	W	299,1	- 310,1	Til 177 m NØ av Kråka
							9	R	310,1	- 323,9	Til 174 m Ø av Inststegeita
							10	G	323,9	- 8,9	Til 231 m V av Ytstegeita
							11	W	8,9	- 20,5	Til 45 m Ø av Austneset lykt
							12	R	20,5	- 22,5	Til inn på landet nord for Austneset lykt.
240200 25	Værøy Bussaholmane, Ø	61 17.0090 004 44.8835	Q G	4,2	Lanterne på stang 5,2	2,3	1	G	0,0	- 360,0	Rundtlysende.
240201 25	Værlandet Bussaholmane, N NØ av Bussaholmane	61 17.2128 004 44.3084	Q W	3,4	Lanterne på stang 8,0	2,7	1	W	0,0	- 360,0	Rundtlysende.
240202 25	Værlandet Bussaholmane, V N av Bussaholmane	61 17.1840 004 44.0348	VQ G 0.5s	3,6	Lanterne på stang 6,3	2,7	1	G	0,0	- 360,0	Rundtlysende.
240400 25	Værøy Værøyhavn Værøyhavn Molo	61 18.9760 004 43.9380	Q G	7,0	Lanterne på stang 0,0	1,4	1	G	0,0	- 360,0	Rundtlysende.

Fyrnr. Kartnr.	Område Navn Beliggenhet	Posisjon	Karakter	Lys høyde [m]	Beskrivelse Høyde over grunnen [m]	Lysvidde R G W	Sektor - farge - retning - beskrivelse				
240500 25	Værøysundet Hamntaren Nord for Værøyhamn Molo	61 19.1494 004 43.9665	FI W 3s	8,5	Lanterne på stativ 11,5	   3,6	1	W	0,0	- 360,0	Rundtlysende.
240600 25	Værøysundet Nordnessund, S Griseholmen Nordpynt	61 19.1711 004 43.5863	VQ G 0.5s	6,2	Lanterne på stang 6,5	   2,1	1	G	0,0	- 360,0	Rundtlysende.
240700 25	Værøysundet Nordnessund, N Kulten	61 19.2032 004 43.6151	VQ R 0,5s	8,5	Lanterne på stang 6,4	   2,2	1	R	0,0	- 360,0	Rundtlysende.
240800 25	Sørværet Stroka, S molo Stroka søndre molo	61 18.8540 004 42.2125	Iso G 2s	6,0	Lanterne på stang 0,0	   2,7	1	G	0,0	- 360,0	Rundtlysende
240900 25	Værlandet Stroka, N molo Stroka nordre molo	61 18.8803 004 42.2311	Iso R 2s	5,8	Lanterne på stang 3,0	   1,37	1	R	0,0	- 360,0	Rundtlysende
241000 25	Bulandet Årebrot På Årebrottet	61 16.8301 004 37.9170	Iso W 4s	4,5	Lanterne på stang 3,8	   3,3	1	W	0,0	- 360,0	Rundtlysende.
241100 25	Sæingskjærålen Sæingskjærene Bulandet	61 16.7528 004 38.0712	Q G	8,2	Lanterne på stang 8,0	   2,3	1	G	0,0	- 360,0	Rundtlysende
241402 25	Bulandet Vardesteinen nord av Langøy	61 17.7350 004 38.5789	Iso R 4s	6,5	Lanterne på stang	   3,4	1	R	0,0	- 360,0	Rundtlysende
241600 25	Bulandet Hovden S på Hovden	61 16.9229 004 38.5991	Oc WRG 6s	11,8	Lyktehus 3,0	   3,1 3,1 4,1	1	G	207,0	- 309,3	Fra inn på Vardøy til klar SV av Søreflu grøn stake
							2	W	309,3	- 0,5	Til klar Ø av Sædingsskjerfluene og 288m Ø av Sædingsskjeret
							3	R	0,5	- 22,0	Til innover Sædingsskjeret og klar SØ av 9,3m grunne SØ av Storebåen.
							4	G	22,0	- 64,7	Til innover Klubben.
241601 25	Buelandet Hovden V Hovdesundet Ø	61 16.9701 004 38.5066	Fast G lvs	9,0	HIB på stang 9,3	   2,3	1	G	0,0	- 360,0	Rundtlysende
241602 25	Bulandet Myrebærskjeret Ø Hovdesundet V	61 16.9554 004 38.4169	Fast R lvs	9,0	HIB på stang 9,3	   2,4	1	R	0,0	- 360,0	Rundtlysende
241603 25	Bulandet Hovdesundet V av Hovdevågen	61 17.1245 004 38.3116	Iso G 2s	6,5	 10,0	   2,2	1	G	0,0	- 360,0	Rundtlysende
241604 25	Bulandet Myrebærskjeret N N av Steinsøyana	61 17.0353 004 38.3019	Iso R 2s	6,5	 10,0	   2,2	1	R	0,0	- 360,0	Rundtlysende

Fyrnr. Kartnr.	Område Navn Beliggenhet	Posisjon	Karakter	Lys høyde [m]	Beskrivelse Høyde over grunnen [m]	Lysvidde R G W	Sektor - farge - retning - beskrivelse				
241605 25	Bulandet Gjørøynes S S av Gjørøyna	61 17.1861 004 38.1806	Fast G lys	6,5	HIB på stang 10,0	2,3	1	G	0,0	- 360,0	Rundtlysende
241610 25	Bulandet Nikøysen	61 17.0367 004 38.2453	Q W	6,5	10,0	2,2	1	W	0,0	- 360,0	Rundtlysende
241700 25	Buelandet Bjørnøysund, V side SørVest av Melværet	61 17.3299 004 40.1651	Q R	3,2	Lanterne på stang 7,0	2,9	1	R	0,0	- 360,0	Rundtlysende.
241701 25	Buelandet Store Bjørnøy Bjørnøysundet	61 17.3826 004 40.9181	Iso G 2s	4,0	Lanterne på stang 6,0	3,6	1	G	0,0	- 360,0	Rundtlysende
241702 25	Buelandet Bjørnøysund, Ø side	61 17.3261 004 41.4912	Q R	7,8	Lanterne på stang 3,8	3	1	R	0,0	- 360,0	Rundtlysende.
241800 25	Bulandet Olsundet På brukar Brattholmen	61 17.6088 004 38.9962	Oc (2) WRG 8s	7,5	Lyktehus 8,0	5,9 5,9 7,4	1	G	340,3	- 346,0	Fra innover Brattholmen til klar V av Håflua og Søreflua
							2	W	346,0	- 5,6	Til klar Ø av Hovdeflua.
							3	R	5,6	- 69,1	Til innover land Langøyna langs Olsundbrua
							4	G	69,1	- 153,6	Til klar Ø av Brosma
							5	W	153,6	- 162,8	Til klar V av grunner V av Helleeven
							6	R	162,8	- 175,3	Til innover land ved Stangarholmen.
241903 25	Bulandet Tistelsund Holme S av Halsøy	61 16.9895 004 36.8556	Fast G lys	7,5	HIB på stang 4,0	2,9	1	G	0,0	- 360,0	Rundtlysende
241904 25	Bulandet Slottholmbåen Båe V av Halsøy	61 17.0180 004 36.7568	Fast R lys	7,0	HIB på stang 9,0	2,9	1	R	0,0	- 360,0	Rundtlysende
241905 25	Bulandet Merra På Merra	61 17.1036 004 36.5574	Iso G 4s	5,0	Lanterne på stang 8,0	3,5	1	G	0,0	- 360,0	Rundtlysende.
241910 25	Bulandet Kvaløybåen S Skjer SØ av Kvaløy	61 17.3236 004 36.2705	Fast R lys	7,0	HIB på stang 9,0	2,9	1	R	0,0	- 360,0	Rundtlysende
241912 25	Bulandet Snøreholmbåen På Snøreholmbåen	61 17.5179 004 36.0925	Iso R 2s	4,0	Lanterne på stang 7,0	3,5	1	R	0,0	- 360,0	Rundtlysende
241914 25	Bulandet Karlåtåna Snag Karlåtåna	61 17.6345 004 35.9099	Iso R 2s	6,0	HIB på stang 8,0	3,2	1	R	0,0	- 360,0	Rundtlysende

Fyrnr. Kartnr.	Område Navn Beliggenhet	Posisjon	Karakter	Lys høyde [m]	Beskrivelse Høyde over grunnen [m]	Lysvidde R G W	Sektor - farge - retning - beskrivelse
242000 25	Bulandet Sandøy På øyas nordre del	61 17.7086 004 35.5989	Oc (3) WRG 10s	26,0	Lyktheus på underbygning 6,0	8,7 8,7 9,8	1 G 314,3 - 327,2 Fra inn på Hellersøyana til godt klar SV av Værøytåna
							2 W 327,2 - 332,6 Til godt klar Ø av Lyngøytaren stang
							3 R 332,6 - 6,4 Til klar Ø av Seiskallen 15m grunne
							4 G 6,4 - 22,7 Til klar V av Lyrenakken grunner
							5 W 22,7 - 94,3 Til klar S av Hammaren
							6 R 94,3 - 99,5 Til innover Værøygrunnen
							7 G 99,5 - 105,0 Til klar N av Værøygrunnen
							8 W 105,0 - 150,2 Til klar V av 13 m Ternegrunnen
							9 R 150,2 - 165,0 Til klar V av Langfallet
							10 G 165,0 - 193,5 Til klar Ø av Håsteinbåen grunner
							11 W 193,5 - 199,6 Til klar V av Nakken
							12 R 199,6 - 225,8 Til klar NV av Storefluene grunner
							13 G 225,8 - 230,4 Til klar SØ av Storefluene
							14 W 230,4 - 237,9 Til klar N av Svarteskjæra og Grimeskallen
							15 R 237,9 - 245,0 Til klar N av skjera nord av Helleerveven
242200 25	Bulandet Gjørøyneset Nord på Bulandet	61 17.9948 004 37.9443	Oc WRG 6s	21,5	Lyktheus 3,0	5,3 5,3 6,6	1 G 84,3 - 93,0 Fra klar N av Lakseskjeret til klar N av Buesteinane
							2 W 93,0 - 103,0 Til klar S av søre Taren
							3 R 103,0 - 166,1 Til klar Ø av Håsteinbåen og Vest av Olataren
							4 G 166,1 - 173,7 Til klar Ø av Bergeflua og Olataren
							5 W 173,7 - 183,1 Til klar V av Kubbeskjeret og Flatskjeret
							6 R 183,1 - 214,2 Til klar SØ av Hammaren og SØ av Kvannskjæret
							7 G 214,2 - 223,2 Til klar SØ av Storefluene
							8 W 223,2 - 226,7 Til klar NV av Smellebåen og Smellebåskjeret
							9 R 226,7 - 236,5 Til innover land på nordspissen av Helleerveven.
242302 25	Buelandet Landøy, nedre	61 18.7130 004 41.7415	Fast R lvs	9,0	Lanterne på stang 0,0	4,7	1 R 78,0 - 86,0 Lanterne lyser fra 078 til 086 grader
							Overrett med: 242304 Retning: 82,0 Beskrivelse: Leder inn mellom Lanofalle
242304 25	Buelandet Landøy, øvre	61 18.7210 004 41.8594	Fast R lys	16,0	Lanterne på stang 0,0	4,7	1 R 78,0 - 86,0 Lanterne lyser fra 078 til 086 grader
							Overrett med: 242302 Retning: 82,0 Beskrivelse: Leder inn mellom Lanofalle
242400 25	Værlandet Buaskjærtaren V av Landøyskjeret	61 18.8446 004 41.7714	VQ G 0.5s	7,4	Lanterne på stativ 10,5	2,1	1 G 0,0 - 360,0 Rundtlysende.
							242401
242402	Værlandet Kalvøy N av Mårkletten	61 19.2303 004 42.8851	Q G	4,0	Lanterne på stang	2,3	1 G 0,0 - 360,0 Rundtlysende.

Fyrnr. Kartnr.	Område Navn Beliggenhet	Posisjon	Karakter	Lys høyde [m]	Beskrivelse Høyde over grunnen [m]	Lysvidde R G W	Sektor - farge - retning - beskrivelse
242403 25	Værlandet Pernilleskjærtaren NNØ av Mårkletten	61 19.2208 004 43.0366	Q R	3,5	Lanterne på stang	2,3	1 R 0,0 - 360,0 Rundtlysende.
242500 25	Værøy Krokskjær Skjer øst for Krokskjer	61 18.5378 004 41.3473	Q R	4,4	Lanterne på stang 7,5	2,3	1 R 0,0 - 360,0 Rundtlysende.
242800 25	Vilnesfjorden Midtfjordskjær På varden	61 16.0832 004 53.8161	FI W 3s	8,6	Lanterne på varde 4,5	3,6	1 W 0,0 - 360,0 Rundtlysende.
242921 25	Vilnesfjorden Ystetaren NV for Langøyana	61 16.5522 004 55.3260	Q G	8,5	Lanterne på stativ	4,8	1 G 0,0 - 360,0 Rundtlysende
242924 27	Vilnesfjorden Møkalasset S av Krokholmen	61 18.4158 005 01.1070	Iso R 4s	6,0	Lanterne på stang	4,9	1 R 0,0 - 360,0 Rundtlysende
242926 27	Vilnesfjorden Flatøysundet, V SØ for Søre Sauesundøyana	61 19.4272 005 02.8060	Iso R 4s	7,0	HIB på stang	3,8	1 R 0,0 - 360,0 Rundtlysende
242927 27	Vilnesfjorden Flatøysundet, Ø NV for Flatøyana	61 19.4774 005 02.9572	Iso G 4s	7,0	HIB på stang	3,8	1 G 0,0 - 360,0 Rundtlysende
243000 25	Vilnesfjorden Raudøyana Øyas SV pynt	61 18.0036 004 54.1822	Iso WRG 4s	9,0	Lyktehus 5,0	5,4 5,4 6,7	1 G 259,8 - 264,9 Fra S av Krabbeflu stang til klar S av Møkalasset varde 2 W 264,9 - 277,8 Til klar NNØ fra Grytøyholmen 3 R 277,8 - 327,5 Til innover Langøyana 4 G 327,5 - 346,2 Til klar V av Mørpølsa varde og klar V av vestligste Brattholmane. 5 W 346,2 - 1,7 Til klar Ø av Midfjordskjær lanterne 6 R 1,7 - 12,5 Til klar V av Midfjordskjær lanterne 7 G 12,5 - 87,3 Til klar N av Little Skardholmen 8 W 87,3 - 118,7 Til klar SV av Senholmtaren 9 R 118,7 - 130,1 Til innover Senholmskjera 10 G 130,1 - 141,4 Til klar Ø av Trulstaren stang 11 W 141,4 - 154,4 Til klar V av Bleikeskeret 12 R 154,4 - 159,9 Til innover Bolten og Bleikeskeret.
243101 27	Vilnesfjorden Jantaren Syd av Askvoll	61 19.0122 005 01.0096	Q G	4,8	Lanterne på stang	0,8	G 0,0 - 360,0

Fyrnr. Kartnr.	Område Navn Beliggenhet	Posisjon	Karakter	Lys høyde [m]	Beskrivelse Høyde over grunnen [m]	Lysvidde R G W	Sektor - farge - retning - beskrivelse
243400 27	Vilnesfjorden Vilnesfjord På Furenes	61 18.2703 005 03.3880	Iso WRG 2s	10,2	Lyktheus 3,0	5,1 5,1 6,4	1 G 64,6 - 68,4 Fra klar N av Korlaup til klar N av Araldeflua 4m grunne
							2 W 68,4 - 84,4 Til klar S av Kobbeskeret
							3 R 84,4 - 94,8 Til klar N av Bleikeskeret og klar S av Møkalasset lanterne
							4 G 94,8 - 190,3 Til klar Ø av Flatøybåen stang
							5 W 190,3 - 194,1 Til klar V av Haneskeret lanterne
							6 R 194,1 - 233,5 Til innover land ved Helle
							7 G 233,5 - 245,5 Til klar S av Vårdalsflua stang
							8 W 245,5 - 249,4 Til klar N av Selbeden
							9 R 249,4 - 256,8 Til inn på Fureneset.
243500 27	Vilnesfjorden Snekkøholmen	61 18.0062 005 05.3893	FI G 3s	4,6	Lanterne på stang 5,5	2,4	1 G 0,0 - 360,0 Rundtlysende.
244200 27	Dalsfjord Sveskjera Dalsfjordens sørside	61 18.4910 005 10.5327	Iso WRG 4s	3,5	Lyktheus 3,0	3,6 3,6 4,7	1 R 17,9 - 157,7 Fra innover Hellevika til klar Ø av Vårdalsflua stang
							2 G 157,7 - 183,8 Til klar Ø av Fjellalandet
							3 W 183,8 - 195,2 Til klar V av Straumsneset
							4 R 195,2 - 273,6 Til klar N av Lakseskeret
							5 G 273,6 - 299,5 Til innover land Breidvika.
244400 27	Dalsfjord Dalsøyna Dalsfjordens sørside	61 21.9048 005 19.7781	Iso WRG 6s	8,5	Lyktheus på underbygning 6,0	4 4 5,2	1 G 65,6 - 73,8 Fra innover Hegrenes til klar N av Straumsnes
							2 W 73,8 - 78,4 Til klar S av Ripenes og klar S av Kleppeneset
							3 R 78,4 - 255,4 Til klar S av Ottersteinen
							4 G 255,4 - 268,6 Til klar N av fergekaien i Dale.
244500 27	Dalsfjorden Halsnes Halsnes	61 22.4801 005 32.1048	Oc WRG 6s	15,0	Lyktheus på underbygning 6,0	5,5 5,5 6,9	1 R 91,7 - 94,2 Fra inn på Verningsneset til klar N av Sætenes og 83m S av Laukeland
							2 G 94,2 - 290,7 Til klar 100m SV av Geitaneset
							3 W 290,7 - 294,1 Til 110m NØ av Nistadneset
							4 R 294,1 - 307,6 Til inn mot Nistad.
244700 27	Askvoll Flatøyflu Granesundet	61 19.0115 005 03.3266	VQ (3) W 5s	6,5	Lanterne på stang 9,4	4	W 0,0 - 360,0
244702 27	Askvoll Nordøst Flatøy Granesundet	61 19.4581 005 03.5744	Q R	6,3	Lanterne på stang 11,0		R 0,0 - 360,0
244703 27	Askvoll Haneskeret Granesundet	61 19.5029 005 04.1384	Q G	6,1	Lanterne på stang 7,1	3,7	1 G 0,0 - 360,0 Rundtlysende
244800 27	Granesund Granesund Prestøy v side	61 19.9503 005 03.2882	Oc WRG 6s	11,0	Lyktheus 3,0	3,9 3,9 5,1	1 G 321,0 - 331,2 Til over Haneskjæret til 270 m SV av Haneskjæret
							2 W 331,2 - 341,0 Til 70 m Ø av Nordøst Flatøy lanterne
							3 R 341,0 - 3,0 Til innover Flatøya
							4 G 3,0 - 21,3 Til klar V av 2,5 m grunnen nordvest for Flatøy
							5 W 21,3 - 22,9 Til klar 25 m Ø av j.st. vest for Flatøy
							6 R 22,9 - 99,2 Til 85 m N av nordre Sauesundøy
							7 G 99,2 - 159,3 Til klar Ø av Granebåen
							8 W 159,3 - 160,8 Til 90 m V av Leitingnes
							9 R 160,8 - 166,0 Til inn mot Røysetneset

























Fyrnr. Kartnr.	Område Navn Beliggenhet	Posisjon	Karakter	Lys høyde [m]	Beskrivelse Høyde over grunnen [m]	Lysvidde R G W	Sektor - farge - retning - beskrivelse			
244801 0	Prestøysundet Prestøysundet, Ø Askvoll	61 20.0650 005 04.1771	Fast lys yellow	7,0	Indirekte belysning 0,0					
244802 0	Prestøysundet Prestøysundet, V Askvoll	61 20.0713 005 04.0190	Fast lys yellow	5,0	Indirekte belysning 0,0					
244828 27	Granesundet Nordre Sauesundøy, Ø Nordre Sauesundøyna Ø	61 19.8516 005 02.7122	Iso R 4s	7,0	HIB på stang	3,8 	1	R	0,0	- 360,0 Rundtlysende
244831 27	Granesundet Prestøybåen NE for Prestøyna	61 20.1276 005 03.0986	Iso G 4s	7,0	HIB på stang	3,8 	1	G	0,0	- 360,0 Rundtlysende
244837 27	Granesundet Trettenes Trettenes	61 22.5716 005 01.5797	Iso G 2s	8,0	HIB på stang	2,7 	1	G	0,0	- 360,0 Rundtlysende
244900 27	Granesundet Gjerdevikskjeret Gjerdevikskjeret	61 20.8889 005 01.3019	Iso W 2s	5,6	Lanterne på stang 0,0	 5,2	1	W	0,0	- 360,0 Rundtlysende.
244901 27	Granesund Askvoll molo	61 20.7932 005 04.3114	Fast R lys	4,7	Lanterne på stang 0,0	1,1 	1	R	0,0	- 360,0 Rundtlysende.
245100 27	Granesundet Granebåen På Granebåen	61 22.8177 005 00.8776	Iso WRG 6s	8,0	Lyktehus på stativ 13,0	4,7 4,7 6 	1	G	359,5	- 132,8 Fra innover land ved Grane til 170m NØ av holme N av Kjeringsholmen.
							2	W	132,8	- 147,6 Til 115m SV av Storøyna.
							3	R	147,6	- 211,3 Til 147m NV av land ved Sanden.
							4	G	211,3	- 335,0 Til 96m V av Leitingnes og klar V av Røyseteneset.
							5	W	335,0	- 342,8 Til 104m Ø av Trælevikneset og klar Ø av Haugsflua stang.
							6	R	342,8	- 359,5 Til første grense.
245500 25	Stavfjorden Tussen Moldværleia	61 22.5855 004 50.1131	Iso WRG 4s	15,0	Lyktehus på søyle 13,5	6,3 6,3 7,8 	1	R	8,2	- 17,7 Fra inn på Tvibyrgen til klar V av 8 m grunnen med stake vest for Tvibyrgen og 460 m V av Tobbneset
							2	G	17,7	- 53,2 Til klar NV av Smellebåskjær
							3	R	53,2	- 62,5 Til klar S av Storefluene og klar S av Flatskjær
							4	G	62,5	- 83,1 Til klar N av Kroken
							5	W	83,1	- 90,9 Til klar S av 3,7 m grunnen på Nilsolanakken
							6	R	90,9	- 155,7 Til 268m Ø av lille Kvannskjær
							7	G	155,7	- 182,1 Til 359 m Ø av Blåna lanterne
							8	W	182,1	- 194,7 Til klar V av Kallsflua og Storeflua og 348 m V av Midtjordskjær
							9	R	194,7	- 217,0 Til innover Storøyna
							10	G	217,0	- 244,1 Til 188 m S av Heggøyfluene
							11	W	244,1	- 257,0 Til 200 m N av Guleskjær og klar N av 5,5 m grunne
							12	R	257,0	- 261,4 Til innover Guleskjær.
245650 25	Stavfjorden Herland Ø molo Herland østre moloende	61 21.3401 004 53.4711	Fast R lys	10,0	HIB på stang 7,0	3,4 	1	R	0,0	- 360,0 Rundtlysende

Fyrnr. Kartnr.	Område Navn Beliggenhet	Posisjon	Karakter	Lys høyde [m]	Beskrivelse Høyde over grunnen [m]	Lysvidde R G W	Sektor - farge - retning - beskrivelse
245651 25	Stavfjorden Herland V molo Herland vestre moloende	61 21.3629 004 53.3978	Fast G lvs	10,0	HIB på stang 7,0	4,2	1 G 0,0 - 360,0 Rundtlysende
245700 25	Stavfjorden Hindøysund Hindøysundet	61 22.2702 004 53.7241	Iso WRG 6s	7,0	Lyktehus på stativ 11,2	3,3 3,3 4,4	1 G 153,2 - 158,7 Fra Svelungen til 60m Ø av Svelungen og klar V av 3,4m grunnen 2 W 158,7 - 161,3 Til 153m V av Måsnestrua båke 3 R 161,3 - 211,1 Til klar SØ av Guleskjerflua stang 4 G 211,1 - 25,5 Til 75m V av Bjørnneset 5 W 25,5 - 29,5 Til 97m Ø av Griseskjeret 6 R 29,5 - 45,5 Til innpå Hansholmen V av lykten.
246000 25	Stavfjorden Heggøyna Nord for Atløy	61 23.2086 004 55.5167	Iso WRG 6s	9,5	Lyktehus 3,0	4 4 5,2	1 G 258,7 - 273,2 Fra S av Lauvholmen til klar S av 6m grunnen sør for Skomsøya 2 W 273,2 - 304,6 Til 59m N av Hjartneset 3 R 304,6 - 67,6 Til 92m N av Måsnesholmen 4 G 67,6 - 80,3 Til klar N av 2,5m grunnen på Tussebakken og klar N av Tusse lykt 5 W 80,3 - 87,9 Til 74m S av Heggøybåen stang 6 R 87,9 - 104,5 Til innover land på Heggøya.
246100 27	Tvibyrge - Stavfjorden Høyvik molo Seljevoll	61 22.2961 004 59.1362	Fast R lvs	8,0	Lanterne på stang 0,0	1,6	1 R 0,0 - 360,0 Rundtlysende
246200 27	Stavfjorden Raudøyna vestpynt NV på Raudøyna	61 23.2778 004 57.6817	Iso WRG 2s	11,5	Lyktehus på underbygning 13,2	5,9 5,9 7,4	1 G 74,5 - 80,9 Fra inn på Måsnesholmen til 245m N av Måsnesholmen, klar N av Guleskjeret og klar 2.5m grunne Tussebakken. 2 W 80,9 - 83,5 Til 62m S av Heggøyna 3 R 83,5 - 134,1 Til 162m NNØ av Einebærskjeret 4 G 134,1 - 183,7 Til klar Ø av Ryggene 9m grunne og Folvågfluene 4,6m grunne 5 W 183,7 - 189,9 Til 196m V av Stavenes lykt 6 R 189,9 - 241,3 Til klar S av landet ved Steinset 7 G 241,3 - 243,7 Til klar N av 15m grunne N av Folvågneset.
246400 27	Stavfjorden Stavenes Havnas N side	61 24.8983 004 58.5228	Oc WRG 6s	7,4	Lyktehus 3,5	6 6 7,4	1 R 352,5 - 1,6 Fra inn på Storøyna til klar Ø av Kjeringsholmen. 2 G 1,6 - 17,7 Til klar V av Raudøy vestpynt fyrlykt. 3 W 17,7 - 31,8 Til klar Ø av Lauvholmen. 4 R 31,8 - 40,1 Til klar SØ av Melsholmen. 5 G 40,1 - 157,2 Til klar NØ av Ryggene og klar Ø av Ryggeflua. 6 W 157,2 - 181,4 Til kloss V av 4 m grunnen ved Stavenes og V av Holveikflua 12m. 7 R 181,4 - 193,6 Til inn på Stavenes N av lykta.
246600 25	Tvibyrge - Stavfjorden Blåna Smelværleia	61 24.6225 004 49.8569	FI (2) W 5s	14,5	Lanterne på stativ 15,0	7,1	1 W 0,0 - 360,0 Rundtlysende.
246800 27	Askrova Båane SSØ av Vesleskjeret	61 29.0219 004 58.3951	VQ (3) W 5s	10,5	Lanterne på stativ 10,8	5,5	1 W 0,0 - 360,0 Rundtlysende

Racon
Signal:
Type: Morsetegn Morsetegn B m/utstrekning 1.13 n.mil
ITOFAR

Fyrnr. Kartnr.	Område Navn Beliggenhet	Posisjon	Karakter	Lys høyde [m]	Beskrivelse Høyde over grunnen [m]	Lysvidde R G W	Sektor - farge - retning - beskrivelse
247000 27	Stavfjorden Trefotskjer Tansøyosen	61 29.0299 004 59.5637	Oc (2) WRG 8s	9,5	Lyktehus på stativ 8,7	7,1 7,1 8,6	1 R 289,2 - 296,2 Fra inn mot sørsiden av Mortingeskjeret til 253m S av Skogja og klar NØ av Kvalstadskallene 8,5m grunne
							2 G 296,2 - 8,2 Til klar V av 9m grunnen nord for Stavenes og klar V av Stavenes lykt
							3 W 8,2 - 11,0 Til klar Ø av 4,6m grunnen på Folvågfluene og klar Ø av Faneskjera
							4 R 11,0 - 32,1 Til 174m NV for Kråka ved varden, og klar 1,5m grunne
							5 G 32,1 - 43,7 Til klar NV av Kallsflua stake og Naustholmflua
							6 W 43,7 - 48,2 Til klar SØ av 12m Ternegrunden
							7 R 48,2 - 61,5 Til klar SØ av Ånaldeflua 5,8m
							8 G 61,5 - 175,2 Til 138m V av Tansøyosen lanterne
							9 R 175,2 - 188,9 Til inn på Høyholmen.
247051 27	Askrova Tansøyosen Tansøyosen	61 29.8296 004 59.5830	Iso G 4s	8,6	HIB på stang	3,8	1 G 0,0 - 360,0 Rundtlysende
247053 27	Askrova Leiskjera NV av Leieskjera	61 30.4127 005 00.0335	Iso G 4s	7,5	HIB på stang	3,8	1 G 0,0 - 360,0 Rundtlysende
247200 27	Brufjorden Askrova Ø av Klubben	61 30.5927 004 59.7537	Oc WRG 6s	4,8	Lyktehus på stativ med IB 6,3	5,3 5,3 6,6	1 G 173,3 - 180,6 Fra inn på land Hærneset til klar Ø av Oddane lanterne
							2 W 180,6 - 266,1 Til klar N av Marøydroga
							3 R 266,1 - 305,4 Til klar N av Brimholmen
							4 G 305,4 - 9,6 Til klar V av Tansøyosen HIB og klar V av Trefotskjer lykt
							5 W 9,6 - 18,3 Til klar Ø av Båane lanterne
							6 R 18,3 - 47,2 Til inn på Askrova sør for lykta.
247400 26	Rekstafjorden Kvannskjeret V av Asksova	61 31.1083 004 52.8590	Iso WRG 4s	13,5	Lyktehus på søyle 6,8	5,4 5,4 6,7	1 W 186,9 - 190,0 Fra 852m Ø av Værholmane og klar 4.4m grunne til 366m V av Stårøyskjeret
							2 R 190,0 - 297,1 Til 134m NØ av Raudøyskjeret
							3 G 297,1 - 334,7 Til 127m V av Æsøybåen stang
							4 W 334,7 - 338,3 Til 200m Ø av skjær Ø av Gullholmen
							5 R 338,3 - 357,1 Til 445m V av Gullholmen, og klar mellom 1,9m og 7,0 m grunne.
							6 G 357,1 - 7,6 Til klar V av 6.2m grunne på Grunnflua
							7 W 7,6 - 12,8 Til klar Ø av 7,8 m grunnen på Sørbåane
							8 R 12,8 - 46,2 Til klar N av 4.5m grunnen N av Smellen
							9 G 46,2 - 57,4 Til klar N av 2.4m grunnen på Jaktelifallet
							10 W 57,4 - 77,8 Til klar S av Svarteskjeret
							11 R 77,8 - 122,0 Til midt over Store Kvalsteinen og over Tindeskjeret
							12 G 122,0 - 186,9 Til førstnevnte grense.
247401 26	Askrova Kuneset	61 31.7521 004 55.0476	FI W 5s	7,6	Lanterne på stang 0,0	2,6	W 0,0 - 360,0
247402 26	Askrova Litle Stårøya	61 32.8053 004 55.4489	FI G 5s	5,8	Lanterne på stang 0,0	1,2	G 0,0 - 360,0

Fyrnr. Kartnr.	Område Navn Beliggenhet	Posisjon	Karakter	Lys høyde [m]	Beskrivelse Høyde over grunnen [m]	Lysvidde R G W	Sektor - farge - retning - beskrivelse				
247404 26	Askrova Valvika (privat) SV av Valvikholmen	61 31.4230 004 55.2981	FI R 3s	2,0	Lanterne på stang 2,0	1,5 1,5 1,5	1	R	0,0	- 360,0	Rundtlysende
247405 26	Askrova Hageskjærtaren	61 32.3249 004 55.1425	Q W	2,7	Lanterne på stang 0,0	2,3 2,3 2,3	1	W	0,0	- 360,0	Rundtlysende.
247500 27	Brufjorden Oddane Oddetåa	61 33.1139 004 59.3881	FI R 3s	14,2	Lanterne på varde 10,2	3,5 3,5 3,5	1	R	0,0	- 360,0	Rundtlysende
247901 27	Brufjorden Monsholmgrunnen	61 32.2821 005 09.5463	Q G	5,5	Lanterne på stang 0,0	2 2 2	1	G	0,0	- 360,0	Lanterne rundtlysende grønn
248000 27	Brufjorden Stavangsund Stavang - SØ for Stavøya	61 32.3451 005 09.6712	Iso WRG 6s	6,3	Lyktehus på stativ 10,0	4 4 5,2	1	G	257,3	- 288,2	Fra innover Kyrholmen til S av Notaholmen.
							2	W	288,2	- 291,3	Til klar N av 6,5m grunnen V for Stavang.
							3	R	291,3	- 44,6	Til klar NV av Korsen og Langeneset.
							4	G	44,6	- 65,6	Til klar N av Monsholmgrunnen lanterne.
							5	W	65,6	- 106,9	Til 172m SSV av Langøya.
							6	R	106,9	- 124,8	Til innpå landet ved Storøy.
248004 27	Askrova Notaholmen Stavangsundet	61 32.2751 005 10.5470	Iso R 2s	7,0	HIB på stang	1,6 1,6 1,6	1	R	0,0	- 360,0	Rundtlysende
248006 27	Askrova Kyrholmen, Ø Stavangsundet	61 32.3393 005 10.6070	Fast R lvs	7,5	HIB på stang	1,6 1,6 1,6	1	R	0,0	- 360,0	Rundtlysende
248007 27	Askrova Stavangsundet	61 32.4535 005 10.7001	Fast G lys	7,2	HIB på stang	1,9 1,9 1,9	1	G	0,0	- 360,0	Rundtlysende
248400 27	Bjørnaneset Floknesvågen Bjørnaneset	61 28.3767 005 14.4888	Q R	7,9	Lanterne på stang 5,6	2,3 2,3 2,3	1	R	0,0	- 360,0	Rundtlysende
248500 27	Brufjorden Floknes Flokneset	61 28.9454 005 13.8360	Iso WRG 4s	8,7	Lyktehus på underbygning 6,0	4,9 4,9 6,2	1	R	9,9	- 19,0	Fra innover Bardholmen til klar SØ av Kviteskjeret
							2	G	19,0	- 28,4	Til klar NV av Kviteskjeret
							3	W	28,4	- 38,1	Til klar SØ av Svartskjertaren stang
							4	R	38,1	- 57,0	Til over Svartskjeret
							5	G	57,0	- 73,5	Til klar N av Svartskjeret, 4m grunne NNØ for Svartskjeret ligger i hvit sektor
							6	W	73,5	- 75,5	Til klar S av Grunnefluna stang
							7	R	75,5	- 87,7	Til klar S av Brugalten stang og klar N av Grunneflu stang
							8	G	87,7	- 115,9	Til klar NØ av Marøytåa
							9	W	115,9	- 129,2	Til klar SV av Fløholmen
							10	R	129,2	- 168,2	Til klar V av Svortevikholmen
							11	G	168,2	- 265,8	Til klar S av Apalset
							12	W	265,8	- 269,4	Til klar N av Dyvikeneset
							13	R	269,4	- 282,8	Til innover Sølsvåg.

Fyrnr. Kartnr.	Område Navn Beliggenhet	Posisjon	Karakter	Lys høyde [m]	Beskrivelse Høyde over grunnen [m]	Lysvidde R G W	Sektor - farge - retning - beskrivelse
248600 27	Brufjorden Little Barbroholmen Nord av Svanøy	61 30.1901 005 07.3091	Q G	7,0	Lanterne på stang 3,0	 2  	1 G 0,0 - 360,0 Rundtlysende
248900 27	Førdefjorden Helleneset Helleneset	61 27.2928 005 28.8523	Oc (2) WRG 8s	13,0	Lyktehus 3,0	3,5 3,5 4,6	1 G 270,0 - 272,8 Fra inn på Nåneset til klar S av Nåneset 2 W 272,8 - 280,3 Til klar N av Helgøyna 3 R 280,3 - 109,4 Til midt i Ålasundet 4 G 109,4 - 115,9 Til inn på Straumsnes.
249000 27	Førdefjorden Geitsneset Geitsneset	61 28.6521 005 39.7075	Iso WRG 6s	4,7	Lyktehus 3,0	4,3 4,3 5,5	1 G 31,9 - 64,4 Fra inn mot Bjørkedalsneset til klar NV av nordre Nobbeneset 2 W 64,4 - 66,1 Til klar SØ av nes Ø for Hestvika 3 R 66,1 - 156,4 Til innover land ved Holmeset 4 G 156,4 - 203,5 Til klar Ø av Holmesetholmane og klar Ø av Liabøen 5 W 203,5 - 224,7 Til klar NV av Høna 6 R 224,7 - 238,2 Til inn på landet sør for Høna.
249200 27	Førdefjorden Ulltangneset På neset	61 28.8819 005 47.7834	Oc WRG 6s	4,5	Lyktehus 4,0	4 4 5,2	1 G 119,1 - 123,4 Fra innover land ved Stranda til klar NØ av Hauganeset. 2 W 123,4 - 134,9 Til klar SV av Skompen 3 R 134,9 - 267,6 Til klar N av Erdalandet stang 4 G 267,6 - 335,4 Til klar V av Bjørnsneset 5 W 335,4 - 342,0 Til klar Ø av Kyrkjeteigen 6 R 342,0 - 344,7 Til klar Ø av Kyrkjeteigen.
250000 27	Solheimsfjorden Andalsskjærene Storøy v side	61 33.9489 005 01.1702	FI W 3s	11,0	Lanterne på søyle 6,7	  2,9 	1 W 0,0 - 360,0 Rundtlysende.
250100 27	Stavøya Bjørnholmen Vedøysundet	61 33.7115 005 03.2343	VQ G 0.5s	6,5	Lanterne på stang 6,0	 2,1  	1 G 0,0 - 360,0 Rundtlysende
250200 27	Veidesundet Veøya Brufjorden	61 33.7503 005 02.8184	Q R	6,5	Lanterne på stang 6,0	2,3   	1 R 0,0 - 360,0 Rundtlysende
250300 27	Veidesundet Bogøya Brufjorden	61 33.8006 005 02.8099	Q G	6,0	Lanterne på stang 6,0	 2,3  	1 G 0,0 - 360,0 Rundtlysende
250500 27	Solheimsfjorden Geitholmen Vasreset	61 35.0946 005 02.9841	FI R 5s	10,3	Lanterne på stang 4,0	2,4   2,9 	1 R 0,0 - 360,0 Rundtlysende.
251000 27	Solheimsfjorden Skarveskjær	61 35.4677 005 10.4394	FI W 3s	7,3	Lanterne på søyle 0,0	   3,7	1 W 0,0 - 360,0 Rundtlysende.
251500 26	Kinn Ytterøyane Nordvest for Kinn	61 34.2448 004 40.7915		59,0	Rødt tårn m/1 hvitt belte 20,4	   11	1 W 0,0 - 360,0 Rundtlysende.

Fyrnr. Kartnr.	Område Navn Beliggenhet	Posisjon	Karakter	Lys høyde [m]	Beskrivelse Høyde over grunnen [m]	Lysvidde R G W	Sektor - farge - retning - beskrivelse
251700 26	Kinn Ternehaug Nordvest for Kinn	61 34.5268 004 41.2694	Iso WRG 6s	22,0	Lyktehus på underbygning 6,0	6,4 6,4 7,9	1 G 49,6 - 74,3 Fra inn over Ytterøyane til klar N av Olsflua
							2 W 74,3 - 92,6 Til klar S av Havfluene og Sva
							3 R 92,6 - 104,5 Til S av Tyskerfalla 1,3m og N av Nordre Sva
							4 G 104,5 - 183,6 Til 190m Ø av Bysa
							5 W 183,6 - 196,5 Til klar V av Kvitingfalla
							6 R 196,5 - 227,3 Til 80m SØ av Kvitingane og kloss NV av Erteskjeret
							7 G 227,3 - 238,5 Til klar S av 7,7m gr. sør for L. Batalden og 170m S av L. Batalden
							8 R 238,5 - 242,5 Til klar N av 4m grunnen ved Svartskjæret
							9 G 242,5 - 281,6 Til klar S av sørligste skvalpeskjær sør for Nærøya
							10 W 281,6 - 283,9 Til klar N av Fallet stang
							11 R 283,9 - 293,1 Til rett S av Fallet stang
251900 26	Kinn Sandøy Rekstenfjord, sør for Kinn	61 33.0436 004 45.8171	Oc (3) WRG 10s	16,0	Lyktehus på underbygning 6,0	8,2 8,2 9,3	1 G 221,9 - 257,6 Fra inn mot landet på Kinn til klar S av Kytringsholmen
							2 W 257,6 - 264,2 Til klar N av St. Stårøya
							3 R 264,2 - 8,3 Til klar V av Litle Leisteinen og klar Ø av 7,5 m grunne N for Leisteinen
							4 G 8,3 - 66,6 Til klar NV av 13 m grunne i Jonsgrunnfalla
							5 W 66,6 - 69,5 Til klar SØ av 11 m grunne på Børjenakken
							6 R 69,5 - 104,4 Til inn på Kinn
252001 26	Brufjorden Rognaldsvåg molo	61 33.6577 004 47.1119	Iso G 2s	6,0	Lanterne på stang 0,0	1,5	1 G 0,0 - 360,0 Lanterne rundtlysende grønn
252100 26	Kinn, Kinnesund Kinnesund Kinns Ø-side	61 33.8500 004 46.3537	Oc (2) WRG 8s	7,9	Lyktehus på underbygning 5,3	5 5 5,9	1 G 141,8 - 157,6 Fra inn på landet på Kinn nord for lykta til 219 m Ø av Kvitingane
							2 W 157,6 - 164,7 Til klar V av Skallefluene
							3 R 164,7 - 203,7 Til klar V av Sundarholmane
							4 G 203,7 - 325,2 Til 122 m SV av Helleskjærene
							5 W 325,2 - 331,3 Til klar Ø av skjær SØ for Tyskeneset og 180 m NØ av sydligste skjær øst for Åkerøa
							6 R 331,3 - 352,1 Til inn på landet på Åkerøya
252800 26	Skorpefjorden Æsøysundet Skorpas sørvestside	61 34.9935 004 47.0122	Oc WRG 6s	8,8	Lyktehus på stativ 6,0	4,3 4,3 5,5	1 G 273,0 - 59,4 Fra 161 m S av Skorpevågen lanterne til 482 m NV av Raudskjeret
							2 W 59,4 - 63,6 Til 477 m SSØ av Store Svartskjer (OBS 8,5m grunne i hvit sektor - rett nord av Raudskjæret)
							3 R 63,6 - 78,6 Til innover Nærøya
							4 G 78,6 - 100,1 Til 482 m NNØ av Erteskjeret
							5 W 100,1 - 105,5 Til 800 m SSV av vestre skjær på Kvitingane
							6 R 105,5 - 116,1 Til klar SV av Kvitingane.
252802 26	Æsøysund Æsøysund molo Æsøysund molo	61 35.1158 004 47.2574	Fast R lys	9,0	Lanterne på stang 6,0	1,4	1 R 0,0 - 360,0 Rundtlysende
252901 26	Skorpefjorden Skorpevågen	61 35.0283 004 48.9326	Q G	5,2	Lanterne på stang 8,3	3,38	1 G 0,0 - 360,0 Lanterne rundtlysende grønn

Fyrnr. Kartnr.	Område Navn Beliggenhet	Posisjon	Karakter	Lys høyde [m]	Beskrivelse Høyde over grunnen [m]	Lysvidde R G W	Sektor - farge - retning - beskrivelse				
252924 26	Skorpefjorden Syndarholmane Rognaldsvåg	61 33.8731 004 46.7921	Q R	7,0	Lanterne på stang	3,5	1	R	0,0	- 360,0	Rundtlysende
252925 26	Skorpefjorden Brennevinståa Rognaldsvåg	61 33.8678 004 46.9675	Q G	6,2	Lanterne på stang	1,7	1	G	0,0	- 360,0	Rundtlysende
253002 26	Skorpefjorden Hestøyfora	61 34.4839 004 50.3703	FI G 3s	4,8	Lanterne på stang 0,0	1,4	1	G	0,0	- 360,0	Rundtlysende.
253003 26	Skorpefjorden Laksholmane	61 34.5282 004 52.4644	FI G 3s	2,7	Lanterne på stang 0,0	1,4	1	G	0,0	- 360,0	Rundtlysende.
253004 26	Skorpefjorden Rekstaosen	61 34.7559 004 53.0347	FI W 3s	3,7	Lanterne på stang 0,0	2,5	1	W	0,0	- 360,0	Rundtlysende.
253022 26	Nekkeøysundet Nekkeøysundet	61 34.6536 004 56.4299			Lanterne på stang			R	0,0	- 360,0	
253032 26	Skorpefjorden Vardeneset Rognaldsvåg	61 34.0734 004 47.2666	Q R	7,5	Lanterne på stang	1,5	1	R	0,0	- 360,0	Rundtlysende
253033 26	Skorpefjorden Rognaldsvåg Varde Rognaldsvåg molo	61 33.9623 004 47.3208	Fast G lys	8,6	HIB på stang	1,9	1	G	0,0	- 360,0	Rundtlysende
253034 26	Skorpefjorden Rognaldsvåg, Ø	61 33.9608 004 47.3748	Fast R lys	8,1	HIB på stang	1,6	1	R	0,0	- 360,0	Rundtlysende
253100 26	Skorpefjorden Tretteskjerstonga Tretteskjeret	61 35.0256 004 54.5286	Q R	0,0	Lanterne på stang 0,0			R	0,0	- 360,0	
253150 26	Skorpefjorden Hansenakken Selvåg	61 34.3000 004 52.8360	Iso R 2s	5,4	HIB på stang	1,6	1	R	0,0	- 360,0	Rundtlysende
253300 26	Florø Ånnøyskjeret På Ånnøyskjeret	61 35.7894 004 56.2686	Oc (2) WRG 8s	6,8	Lyktehus 4,3	6,2 6,2 7,1	1 2 3 4 5 6 7 8 9	R G W R G R G W R	238,8 248,6 253,4 260,4 286,3 33,7 67,3 74,6 76,4	- 248,6 - 253,4 - 260,4 - 286,3 - 33,7 - 67,3 - 74,6 - 76,4 - 93,5	Fra inn på Indre Ånnøya til klar S av Stabben fyrstasjon Til klar S av Grasskjerbåen HIB. Til klar NV av Havrenesbåen 7,7m grunne Til klar NØ av Måsholmskjeret lanterne Til innpå Flateskjeret og Grindholmane Til klar NV av Grindholmane nordvestre stang Til klar N av Tjeldneset Til klar S av Skorpen v/innløpet til Skorpevågen (Tjeldnesflua 9,1m grunne i hvit sektor) Til inn på landet på Ytre Ånnøya.

Fyrnr. Kartnr.	Område Navn Beliggenhet	Posisjon	Karakter	Lys høyde [m]	Beskrivelse Høyde over grunnen [m]	Lysvidde R G W	Sektor - farge - retning - beskrivelse
254001 27	Florø Færøybåen Nekkøyosen	61 34.7723 004 57.4089	Iso G 2s	7,7	HIB på stativ 11,4	1,7	1 G 0,0 - 360,0 Rundtlysende
254200 27	Florø Nekkøyosen På Haneholmen	61 34.8859 004 56.8542	Oc WRG 6s	9,0	Lyktehus 3,0	5,3 5,3 6,2	1 R 179,9 - 185,7 Fra klar Ø av Ånnøyholmbåen HIB til klar Ø av Stabbeflua stang 2 G 185,7 - 193,8 Til klar Ø av Stabben fyrstasjon 3 W 193,8 - 207,0 Til klar NV av Svartskjerbåen HIB og klar NV av Nordre Kalvatåa HIB 4 R 207,0 - 269,8 Til inn på Færøya 5 G 269,8 - 314,9 Til klar SV av Vardeneset varde 6 W 314,9 - 320,1 Til godt klar NØ av Oddane lanterne 7 R 320,1 - 3,8 Til mørk inn mot Lakseneset påSøre Nekkøya.
254202 27	Florø Florsvikfluene Nekkøyosen	61 35.1285 004 56.8493	Q R	9,0	HIB på stativ 15,0	1,6	1 R 0,0 - 360,0 Rundtlysende
254203 27	Florø Nordre Kalvatåa Færøykalven NV	61 35.2653 004 57.3479	Q G	9,0	HIB på stativ 13,1	1,7	
254400 27	Florø Østre Furusund, S Floretåa	61 34.6936 005 00.2208	Q G	8,6	Lanterne på stang 4,0	1,4	1 G 0,0 - 360,0 Rundtlysende.
254500 27	Florø Østre furusund, N NØ av Ausa	61 34.8741 005 00.0744	VQ G 0.5s	3,6	Lanterne på stang	1,3	1 G 0,0 - 360,0 Rundtlysende.
254730 27	Florø Håskjera	61 35.3298 004 58.7337	Iso R 4s	7,3	Lanterne på stang	2,3	R 0,0 - 360,0
254731 27	Florø Perholmflu Måsholmsundet	61 35.1963 004 58.8987	Iso G 4s	6,4	HIB på stang	2,3	1 G 0,0 - 360,0 Rundtlysende
254732 27	Florø Måsholmsundet, NV Måsholmsundet	61 35.2124 004 59.1764	Fast R lys	6,5	HIB på stang	2	1 R 0,0 - 360,0 Rundtlysende
254733 27	Florø Måsholmsundet, SV	61 35.1552 004 59.1734	Fast G lys	6,7	HIB på stang	2	1 G 0,0 - 360,0 Rundtlysende
254734 27	Florø Måsholmsundet, NØ Måsholmsundet	61 35.1855 004 59.3442	Fast R lys	6,3	HIB på stang	2	1 R 0,0 - 360,0 Rundtlysende
254735 27	Florø Måsholmsundet, midtre	61 35.1338 004 59.3208	Fast G lys	6,7	HIB på stang	2	1 G 0,0 - 360,0 Rundtlysende

Fyrnr. Kartnr.	Område Navn Beliggenhet	Posisjon	Karakter	Lys høyde [m]	Beskrivelse Høyde over grunnen [m]	Lysvidde R G W	Sektor - farge - retning - beskrivelse
254737 27	Florø Måsholmsundet, SØ	61 35.1108 004 59.4723	Iso G 2s	6,7	HIB på stang	1,9	G 0,0 - 360,0
254739 27	Florø Kylleren Kylleren	61 34.9711 004 59.8133	Iso W 6s	4,9	HIB på stang	2,6	1 W 0,0 - 360,0 Rundtlysende
254843 27	Florø Måsholmskjeret Gunnhildvågen	61 35.3471 004 59.2019	Q G	5,6	Lanterne på stang	1,5	1 G 0,0 - 360,0 Rundtlysende
254845 27	Florø Måsholmen Måsholmen	61 35.2620 004 59.3742		5,4	Lanterne på stang	1,5	1 G 0,0 - 360,0 Rundtlysende.
254846 27	Florø Trolleskjeret Gunnhildvågen V	61 35.1924 004 59.5264		5,9	Lanterne på stang	1,5	1 R 0,0 - 360,0 Rundtlysende.
254903 27	Florø Gunnhildvågen, nedre Florsneset	61 34.9774 005 00.4718	Fast G lys	18,6	Lanterne på stativ	4	1 G 102,0 - 115,0 Lyssektor
						Overrett med: 254905 Retning: 108,4 Beskrivelse:	
254905 27	Florø Gunnhildvågen, øvre Florsneset	61 34.9618 005 00.5691	Fast G lys	21,6	Lanterne på stativ	4	1 G 102,0 - 115,0 Lyssektor
						Overrett med: 254903 Retning: 108,4 Beskrivelse:	
255051 27	Florø Kalvatåa, Østre Kalvatåa	61 35.1832 004 57.8484	FI G 3s	3,5	Lanterne på stang 6,5		1 G 0,0 - 360,0 Rundtlysende
255300 27	Florø Stonga Stongaoksen	61 35.5506 004 58.9876	Q R	5,2	Lanterne på stang 7,2	1,2	1 R 0,0 - 360,0 Rundtlysende.
256004 27	Florø Ånnøyholmbåen Øst av Roskjeret	61 35.6984 004 56.7922	Iso R 2s	8,6	HIB på stativ 14,8	2	1 R 0,0 - 360,0 Rundtlysende
256407 27	Florø Svartskjær Svartskjæråen	61 35.8585 004 58.0466	Iso G 2s	8,2	HIB på stativ 12,8	2	1 G 0,0 - 360,0 Rundtlysende

Fyrnr. Kartnr.	Område Navn Beliggenhet	Posisjon	Karakter	Lys høyde [m]	Beskrivelse Høyde over grunnen [m]	Lysvidde R G W	Sektor - farge - retning - beskrivelse
256600 27	Florø Stabben Florøbassenget	61 36.0417 004 57.3094	Oc (3) WRG 10s	16,2	Fyrbygning med tårn 15,6	8.1 8.1 9.2	1 R 56,6 - 110,7 Fra klar S av Ånnøyflua stang til N av Skorpa lanterne 2 G 110,7 - 136,2 Til klar Ø av 9m grunne Araldflaket og godt klar Ø av Svarteskjeret 3 W 136,2 - 138,2 Til godt klar V av Dombeskjera lykt 4 R 138,2 - 186,5 Til innløpet av Søre Nærøysundet 5 G 186,5 - 212,9 Til klar SØ av Nærøyflua 6 W 212,9 - 227,9 Til klar NV av Risøya Lanterne og klar NV av Sandværholmene 7 R 227,9 - 253,0 Til innover Grasskjeret 8 G 253,0 - 266,2 Til S av Balderbåen 9 W 266,2 - 279,0 Til klar N av Vomma stang 10 R 279,0 - 322,2 Til klar V av Håskjera Lanterne. Kan oppleves mørk før grønn, grunnet vindussprosse 11 G 322,2 - 3,8 Til klar V av Nordre Kalvatåa 12 W 3,8 - 56,6 Til førstnevnte grense.
256601 0	Florø Stabben Ø Florøbassenget	61 36.0459 004 57.3135	Fast lys yellow	5,5	IB på stativ		
257000 27	Florø Grasskjeret På vestligste Grasskjeret	61 36.1710 004 57.9125	Oc (2) WRG 8s	5,0	Lyktehus på stativ 6,3	6.2 6.2 7.1	1 G 327,1 - 0,3 Fra Ø for Svarteskjeret til klar av Svartskjer HIB 2 W 0,3 - 53,5 Til klar S av Stabben fyr 3 R 53,5 - 123,2 Til klar SV av Risholmflua lanterne og SV av Hellefjorden lanterne 4 G 123,2 - 130,2 Til godt klar NØ av Risholmflua lanterne og NØ av Hellefjorden lanterne 5 W 130,2 - 142,5 Til klar V av Barestaskjera Vestre stang, og Storefleda lanterne 6 R 142,5 - 187,1 Til klar V av 8.9m grunne ved Nærøyflua 7 G 187,1 - 202,1 Til klar Ø av 7.4m grunne ved Nærøyflua 8 W 202,1 - 222,8 Til klar NV av Sandværholmene og godt klar NV av Risøya lanterne 9 R 222,8 - 241,8 Til innover nordligste Grasskjeret
257012 27	Florø Grasskjerbåen Grasskjerbåen	61 36.1616 004 58.4957	Fast R lvs	6,0	HIB på stang 10,2	2	1 R 0,0 - 360,0 Rundtlysende
257110 27	Florø Nordnes molo Nordnes molo	61 36.0932 005 00.6598	Q W	6,7	HIB på stang 4,7	1,8	1 W 0,0 - 360,0 Rundtlysende
257111 27	Florø Langøyflua På Langøyflua	61 36.3458 004 59.6040	Iso W 2s	9,0	HIB på stativ 15,8	2,2	1 W 0,0 - 360,0 Rundtlysende
257220 27	Florø Rotaflua, S I sørkant Austre Rotaflua	61 36.2337 005 00.9625	Fast R lvs	8,7	HIB på søyle 16,4	2	1 R 0,0 - 360,0 Rundtlysende
257224 27	Florø Langholmen Langholmen	61 36.3050 005 02.6062	Iso R 4s	8,2	HIB på stang 9,5	2,2	1 R 0,0 - 360,0 Rundtlysende

Fyrnr. Kartnr.	Område Navn Beliggenhet	Posisjon	Karakter	Lys høyde [m]	Beskrivelse Høyde over grunnen [m]	Lysvidde R G W	Sektor - farge - retning - beskrivelse
257232 27	Florø Langholmen, nedre Langholmen	61 36.3204 005 02.4328	Fast R lvs	8,0	Lanterne på stativ 8,0	6.3 	1 R 77,0 - 81,0 Overrett
						Overrett med: 257234 Retning: 79,0 Beskrivelse: 118m fra Svartskj	
257234 27	Florø Langholmen, øvre Langholmen	61 36.3343 005 02.5820	Fast R lvs	11,0	Lanterne på stativ 10,0	6.3 	1 R 77,0 - 81,0 Overrett
						Overrett med: 257232 Retning: 79,0 Beskrivelse: 118m fra Svartskj	
257243 27	Florø Rotaflu	61 36.2783 005 01.0234	Iso G 2s	6,0	HIB på stang	2 	1 G 0,0 - 360,0 Rundtlysende
257246 27	Florø Rotasundet, V Rotasundets vestside	61 36.4891 005 00.6322	Fast R lvs	6,7	HIB på stang	1.8 	1 R 0,0 - 360,0 Rundtlysende
257247 27	Florø Rotasundet, Ø Rotasundets østside	61 36.4866 005 00.7046	Fast G lvs	6,6	HIB på stang 7,7	1.8 	1 G 0,0 - 360,0 Rundtlysende
257248 27	Florø Sandværet, Ø Sandværåen	61 36.7014 005 00.2860	Iso R 4s	5,5	Lanterne på stang	4.3 	1 R 0,0 - 360,0 Rundtlysende
257261 27	Florø Florø Temp 1 Innseiling Florø	61 36.0424 004 59.7969	Q G		Lysbøye	1.3 	1 G 0,0 - 360,0 Rundtlysende
257262 27	Florø Florø Temp 2 Innseiling Florø	61 36.1502 005 00.2672	Iso R 6s		Lysbøye	1.3 	1 R 0,0 - 360,0 Rundtlysende
257263 27	Florø Florø Temp 3 Innseiling Florø	61 36.1038 005 00.4356	Iso G 6s		Lysbøye	1.3 	1 G 0,0 - 360,0 Rundtlysende
257264 27	Florø Florø Temp 4 Innseiling FLorø	61 36.1893 005 00.6192	Iso R 6s		Lysbøye	1.3 	1 R 0,0 - 360,0 Rundtlysende
257265 27	Florø Florø Temp 5 Innseiling Florø	61 36.1482 005 00.9420	Iso G 6s		Lysbøye	1.3 	1 G 0,0 - 360,0 Rundtlysende
257266 27	Florø Florø Temp 6 Innseiling FLorø	61 36.2604 005 02.2132	Iso R 6s		Lysbøye	1.3 	1 R 0,0 - 360,0 Rundtlysende

Fyrnr. Kartnr.	Område Navn Beliggenhet	Posisjon	Karakter	Lys høyde [m]	Beskrivelse Høyde over grunnen [m]	Lysvidde R G W	Sektor - farge - retning - beskrivelse
257600 26	Florø Vassøya N for Skorpa	61 36.9247 004 52.1417	Iso WRG 2s	6,5	Lyktehus på underbygning 6,0	3,7 3,7 4,4	1 G 266,6 - 281,1 Fra klar S av Johansflua til klar S av 4,3 m grunne 2 W 281,1 - 287,0 Til klar N av Fløneset 3 R 287,0 - 72,6 Til midt i innløpet til Kjærøysundet 4 G 72,6 - 133,0 Til inn mot SØ siden av Vevlingen
258002 26	Florø Skorpeflu, Ø Sandværosen	61 36.3168 004 53.4587	Q R	6,3	Lanterne på stang 7,0	3,4	1 R 0,0 - 360,0 Rundtlysende
258102 26	Florø Skorpeholmflu, S	61 35.6453 004 54.1460	Q R	3,9	Lanterne på stang 8,1	3,4	1 R 0,0 - 360,0 Lanterne rundtlysende rød
258202 26	Florø Storefleda	61 37.7606 004 56.0971	VQ R 0,5s	5,1	Lanterne på stang 0,0	3,8	1 R 0,0 - 360,0 Lanterne rundtlysende rød
258206 27	Florø Apalholmsundet V Apalholmsundet	61 37.7039 004 56.8518	FI R 3s	4,0	Lanterne på stang 9,0	2,3	1 R 0,0 - 360,0 Rundtlysende
258416 27	Nærøysundet Nærøysundet	61 37.9071 004 58.3495	Q R	5,4	Lanterne på stang	2,2	1 R 0,0 - 360,0 Rundtlysende
258500 27	Nærøysundet Årebrot På Årebrotssodden	61 37.6659 004 59.4655	Oc WRG 6s	8,5	Lyktehus 3,0	2,5 2,5 3,4	1 R 304,0 - 333,6 Fra inn på Madsøya til 150m Ø av Austre Sandværbaen lanterne. 2 G 333,6 - 7,4 Til 290m V av Sandværholmane. 3 W 7,4 - 13,9 Til 114m Ø av Grasskjerbaen HIB (kan oppfattes mørk i sektorskille pga. vindussprosse) 4 R 13,9 - 28,1 Til klar SØ av Nærøyflua. 5 G 28,1 - 45,1 Til klar NV av Nærøyflua. 6 W 45,1 - 54,9 Til 175m SØ av Husholmskjeret varde. 7 R 54,9 - 119,0 Til klar Nordreneset på Søre Nærøya. 8 G 119,0 - 168,2 Til 292m Ø av Drågjaskjerflu lykt. 9 W 168,2 - 171,9 Til 67m V av Trefoten båke. 10 R 171,9 - 184,0 Til inn på land N av lykten.
258700 27	Nærøysundet Vestre Tekneskjerflua Øst av Nærøya	61 38.2176 004 59.0260	Q (9) W 15s	6,5	Lanterne på stativ 13,5	4,7	1 W 0,0 - 360,0 Rundtlysende.
258900 27	Nærøysundet Drogjaskjerflua Nærøysundet	61 39.0509 004 58.5446	Oc (3) WRG 10s	5,3	Lyktehus på stativ 9,8	6,1 6,1 7,6	1 G 147,4 - 156,7 Fra innover land Kroksøya til 414m Ø av norligste skjær ved Hollendarane 2 W 156,7 - 158,5 Til 190m V av Rognane vestre skjær 3 R 158,5 - 161,9 Til innpå Rognane 4 G 161,9 - 164,4 Til 252m Ø av Rognane varde 5 W 164,4 - 168,8 Til 206m V av Olaskjær lykt 6 R 168,8 - 342,2 Til 65m Ø av Vestre Tekneskjerflu lanterne 7 G 342,2 - 348,0 Til 84m V av Vestre Tekneskjerflu lanterne 8 W 348,0 - 352,7 Til 94m Ø av stang Ø for Nordre Nærøya 9 R 352,7 - 9,9 Til inn på Nordre Nærøya.

Fyrnr. Kartnr.	Område Navn Beliggenhet	Posisjon	Karakter	Lys høyde [m]	Beskrivelse Høyde over grunnen [m]	Lysvidde R G W	Sektor - farge - retning - beskrivelse
259500 27	Nærøysundet Seljestokken På Klenevågneset	61 39.9629 004 58.7269	Oc (2) WRG 8s	5,7	Lyktheus 3,0	3.5 3.5 4.2	1 R 326,5 - 351,8 Fra inn mot Sunnarvågen til klar V av Trefoten båke 2 G 351,8 - 356,5 Til klar V av Vestre Tekneskjerflua lanterne 3 W 356,5 - 359,4 Til klar Ø av stang øst for Nordre Nærøya 4 R 359,4 - 109,3 Til over Gåsøyskjera
260000 26	Florø Teisthalsen NV for Skorpa	61 36.6612 004 48.5029	Iso W 4s	8,7	Lyktheus på søyle 9,7	5.3 5.3 6.7	1 G 21,5 - 51,6 Fra innover Svartskjæra til klar NV av Skallefluene 2 W 51,6 - 57,1 Til klar SØ av 7,7m grunnen sør for lille Batalden 3 R 57,1 - 155,8 Til midt i søre del av løpet mellom Drogene og Fanøya 4 G 155,8 - 228,6 Til 107m NV av Teisthalsgrunnen lanterne 5 R 228,6 - 247,2 Til S av Teisthalsgrunnen lanterne
260100 26	Teistholmen - Vassøy Teisthalsgrunnen	61 36.8080 004 49.0479	FI G 3s	5,8	Lanterne på stang 8,0	3.5	1 G 0,0 - 360,0 Rundtlysende.
260200 26	Teistholmen - Vassøy Langøy, SV side Store Langøya SV	61 36.5135 004 50.2778	FI R 3s	6,5	Lanterne på stang 5,5	2.4	1 R 0,0 - 360,0 Rundtlysende.
260300 26	Teistholmen - Vassøy Langøysundet, V SØ av Store Langøya	61 36.4573 004 50.6611	Q R	4,2	Lanterne på stang 7,0	2.3	1 R 0,0 - 360,0 Rundtlysende
260400 26	Teistholmen - Vassøy Langøysundet, Ø SØ av Store Langøya	61 36.5042 004 50.6917	Q G	4,6	Lanterne på stang 7,0	2.3	1 G 0,0 - 360,0 Rundtlysende.
260500 26	Teistholmen - Vassøy Skogdalsnesflu	61 36.8266 004 50.6989	VQ G 0.5s	5,8	Lanterne på stang 8,0	2.1	1 G 0,0 - 360,0 Rundtlysende.
260600 26	Teistholmen - Vassøy Nautøyholmskjæret NØ for Skogadalsneset	61 36.8393 004 50.7917	VQ R 0.5s	6,0	Lanterne på stang 6,0	2.2	1 R 0,0 - 360,0 Rundtlysende.
260700 26	Teistholmen - Vassøy Skogdalspynt, midtre Kjærøysundet	61 36.7783 004 51.2400	FI G 3s	5,2	Lanterne på stang 4,0	2.4	1 G 0,0 - 360,0 Rundtlysende
260800 26	Florø Skorpelandgrunnen, N Kjærøysundet	61 36.8008 004 51.4151	Q G	3,2	Lanterne på stang 7,0	2.3	1 G 0,0 - 360,0 Rundtlysende
260900 26	Teistholmen - Vassøy Kjærøysundet, N Kjerøya SØ	61 36.8301 004 51.4303	Q R	3,8	Lanterne på stang 6,3	2.3	1 R 0,0 - 360,0 Rundtlysende
260931 26	Skorpa Skorpa Fløneset	61 36.7833 004 52.8165	FI G 3s	4,0	Lanterne på stang	2.4	1 G 0,0 - 360,0 Rundtlysende
261120 26	Florø Vassøyosen	61 37.4146 004 51.7421	Iso W 2s	5,4	Lanterne på stang	4.8	1 W 0,0 - 360,0 Rundtlysende

Fyrnr. Kartnr.	Område Navn Beliggenhet	Posisjon	Karakter	Lys høyde [m]	Beskrivelse Høyde over grunnen [m]	Lysvidde R G W	Sektor - farge - retning - beskrivelse
261500 26	Batalden Ytstevikneset Batalden SV side	61 38.4046 004 46.7100	FI WRG 5s	19,0	Lyktheus på underbygning 6,0	6.1 6.1 7.6	1 R 0,1 - 22,6 Fra kloss i Søre Svartoksen til 380m SØ av Kvitingane 2 G 22,6 - 41,8 Til klar NV av 4,7m på Kvittingsfalla 3 W 41,8 - 43,4 Til klar SØ av Sverslingane 4 R 43,4 - 66,2 Til klar S av Søre Kvitingfluene 5 G 66,2 - 77,7 Til klar N av Nordre Kvitingfluene 6 W 77,7 - 85,2 Til klar S av Kleivadalsflua 7 R 85,2 - 95,2 Til klar av Brandsøyflua 8 G 95,2 - 119,2 Til klar N av Araldsflua 9 W 119,2 - 129,8 Til klar SV av 7,5m Grunneflu 10 R 129,8 - 136,3 Til klar V av Nordre Videflua 7,5m grunner 11 G 136,3 - 143,0 Til klar NØ av 7,5m Nordre Videflu 12 W 143,0 - 146,9 Til klar SV av 8,2m Skorpeflu 13 R 146,9 - 161,6 Til innpå Ura
261800 26	Batalden Værholmen SØ for Batalden	61 37.9291 004 48.9719	Iso WRG 6s	10,5	Lyktheus 3,0	4.9 4.9 6.2	1 G 64,7 - 88,7 Fra innover Fanøya til 185m N av nordre Stabbane V av Fanøya 2 W 88,7 - 90,3 Til klar 136m S av 2 m grunnen VSV av Kårholmen 3 R 90,3 - 176,1 Til midt mellom Batalden og Saueholmen 4 G 176,1 - 209,6 Til mellom Mågflua og Mågøya og 104m NV av Mågøya 5 R 209,6 - 289,0 Til inn over nordspiss av Kjelda.
261803 26	Batalden Batalden	61 38.1944 004 49.0977	Q G	5,0	Lanterne på stang	1.3	G 0,0 - 360,0
261900 26	Batalden Store Straumsøya NV for Skorpa	61 37.0624 004 49.4860	Iso WRG 2s	3,2	Lyktheus 3,2	3.8 3.8 4.6	1 R 125,0 - 133,4 Fra inn på Fanøya til midt i innløpet til havnen 2 G 133,4 - 177,8 Til klar Ø av Drogene 3 W 177,8 - 181,2 Til klar V av Klukken 4 R 181,2 - 263,9 Til midt i løpet mellom Fugløya og Store Buarøya 5 G 263,9 - 309,8 Til klar SV av holme nord for Langøysundet Ø lanterne 6 W 309,8 - 310,8 Til klar NØ av skjær nord for Langøysundet Ø lanterne 7 R 310,8 - 315,7 Til inn over Store Langøya
261905 26	Batalden Fanøy	61 37.1272 004 49.3782	Fast G lys	6,1	HIB på stang	2.9	1 G 0,0 - 360,0 rundtlysende
262100 27	Treøygrund - Norddalsfjord Risøya	61 37.3964 005 00.7940	FI G 3s	7,0	Lanterne på stang 0,0	3.6	G 0,0 - 360,0
262110 27	Florø Risøygrunnen	61 37.3542 005 02.0742	Q W	6,6	Lanterne på stang	5.1	1 W 0,0 - 360,0 Rundtlysende
262200 27	Treøygrund - Norddalsfjord Årebrottsneset	61 37.6541 005 00.5416	FI R 3s	6,5	Lanterne på stang 0,0	3.6	R 0,0 - 360,0
262259 27	Florø Stertelen Skvalpeskjær Ø av Stertelen	61 36.8758 005 03.7944	Q G	7,0	HIB på stang 10,5	1.7	1 G 0,0 - 360,0 Rundtlysende

Fyrnr. Kartnr.	Område Navn Beliggenhet	Posisjon	Karakter	Lys høyde [m]	Beskrivelse Høyde over grunnen [m]	Lysvidde R G W	Sektor - farge - retning - beskrivelse				
262261 27	Brandsøy Botnaneset overrett, nedre Florø	61 36.7619 005 04.5254	Fast R lvs	11,0	Lanterne på stativ 7,0	1,1	1	R	0,0	- 360,0	Rundtlysende
262262 27	Brandsøy Botnaneset overrett, øvre Florø	61 36.7514 005 04.5647	Fast R lvs	15,0	Lanterne på stativ 10,0	1,1	1	R	0,0	- 360,0	Rundtlysende
262500 27	Treøygrund - Norddalsfjord Store Terøya	61 38.0774 005 05.5156	FI G 3s	9,5	Lanterne på stang 0,0	3,6		G	0,0	- 360,0	
262600 27	Treøygrund - Norddalsfjord Småklauvneset	61 37.7352 005 09.2540	FI W 5s	6,3	Lanterne på stang 0,0	5,4		W	0,0	- 360,0	
263000 27	Høydalsfjorden Alversund	61 34.5227 005 06.1279	FI G 3s	10,0	Lanterne på stang 4,0	2,2	1	G	0,0	- 360,0	Rundtlysende.
263100 27	Høydalsfjorden Hellevik Stångesund	61 32.9050 005 10.4431	Q G	5,0	Lanterne på stang 5,4	2,3	1	G	0,0	- 360,0	Rundtlysende.
263200 27	Høydalsfjorden Saltskjerholmen	61 33.4190 005 11.0162	FI G 3s	6,3	Lanterne på stang 4,0	2,2	1	G	0,0	- 360,0	Rundtlysende.
263300 27	Høydalsfjorden Rognholmen	61 32.5823 005 16.8804	FI G 3s	4,9	Lanterne på stang 4,6	2,2	1	G	0,0	- 360,0	Rundtlysende.
263400 27	Høydalsfjorden Langenesgrunnen NV for Langeneset	61 33.2279 005 16.3949	FI W 3s	3,0	Lanterne på stang 7,1	3,6	1	W	0,0	- 360,0	Rundtlysende.
263600 27	Høydalsfjorden Parisholmen Osstrupen	61 33.3285 005 21.5097	FI R 3s	8,2	Lanterne på stang 4,0	2,4	1	R	0,0	- 360,0	Rundtlysende.
263700 27	Høydalsfjorden Holmsundsskjer	61 34.4632 005 15.1939	FI R 3s	8,2	Lanterne på stang 4,0	2,4	1	R	0,0	- 360,0	Rundtlysende.
265000 27	Eikefjorden Helgøy Helgøysundet innseilingen til Eikefjorden	61 36.5017 005 14.5545	Oc (2) WRG 8s	6,2	Lyktehus på søyle 4,7	6,2 6,2 7,7	1 2 3 4 5	G R G W R	263,8 270,2 55,5 71,7 75,6	- 270,2 - 55,5 - 71,7 - 75,6 - 83,3	Fra inn på Helgøya øst for lykta til 69m S av Sundaneset Til 109m NV av Stakalleeset stang Til 326m NV av Ølkona og klar NV av Skorpedjevelen Til klar S av Krokmer stang og klar S av Geithombåen Til innover land ved lykta på Litle Helgøya.

Fyrnr. Kartnr.	Område Navn Beliggenhet	Posisjon	Karakter	Lys høyde [m]	Beskrivelse Høyde over grunnen [m]	Lysvidde R G W	Sektor - farge - retning - beskrivelse
265500 27	Eikefjorden Notholmen Innerst i Eikefjorden	61 35.0126 005 25.9098	Oc WRG 6s	6,5	Lyktehus 3,6	5,1 5,1 6,5	1 G 76,0 - 88,0 Fra S av Middagsholmen til akkurat klar N av 4.4m grunne ved Rognholmen. 2 W 88,0 - 88,9 Til akkurat klar S av 2,7 m grunnen V av Sageholmen. 3 R 88,9 - 93,5 Til klar S av Flateskjera. 4 G 93,5 - 125,6 Til NØ av Tangen. 5 W 125,6 - 138,4 Til SV av Storeskjeret. 6 R 138,4 - 200,1 Til inn på Kattholmen. 7 G 200,1 - 238,2 Til SØ av neset ved Hamn og godt klar S av 6,6m grunne. 8 W 238,2 - 304,7 Til N av Lyngneset. 9 R 304,7 - 323,0 Til SV av Lyngneset 10 G 323,0 - 27,1 Til inn på Remma 11 R 27,1 - 76,0 Til førstnevnte grense.
265602 28	Hellefjorden Barekstadvågen, nedre Hovden	61 40.1004 004 53.2159	Fast R lys	7,8	Lanterne på stativ 0,0	8,1	1 R 351,0 - 359,0 Lanterne lyser fra 351 til 359 grader
265700 26	Florø Hellefjorden Hellefjorden	61 37.2573 004 54.7489	Iso W 4s	11,0	Lanterne på søyle 20,0	6,5	1 W 0,0 - 360,0 Rundtlysende
265702 28	Hellefjorden Barekstadvågen, øvre Hovden	61 40.1594 004 53.2068	Fast R lys	12,3	Lanterne på stativ 0,0	8,1	1 R 351,0 - 359,0 Lanterne lyser fra 351 til 359 grader
265703 26	Hellefjorden Steinskjæret	61 39.2026 004 53.5207		7,5	Lanterne på stang	3,9	G 0,0 - 360,0
265708 26	Hellefjorden Kobbekjerstanga	61 39.3985 004 54.6035	Q R	4,2	Lanterne på stang	3,98	R 0,0 - 360,0
265710 26	Florø Vorskjertaren, N S av Langøya	61 38.7120 004 54.4157	Q W	6,0	Lanterne på stang	5,5	1 W 0,0 - 360,0 Rundtlysende
265800 26	Hellefjorden Køyna	61 39.1465 004 52.3909	FI W 3s	9,1	Lanterne på stativ 11,1	2,8	1 W 0,0 - 360,0 Rundtlysande
265802 26	Florø Risholmflua Hellefjorden	61 38.0647 004 52.6336	Iso R 4s	10,0	Lanterne på stativ 15,5	5,4	1 R 0,0 - 360,0 Rundtlysende

Fyrnr. Kartnr.	Område Navn Beliggenhet	Posisjon	Karakter	Lys høyde [m]	Beskrivelse Høyde over grunnen [m]	Lysvidde R G W	Sektor - farge - retning - beskrivelse
265900 26	Hellefjorden Dombeskjera SV på Hovden	61 39.9310 004 50.4381	Iso WRG 2s	10,0	Lyktheus på stativ 11,4	5,4 5,4 6,8	1 G 307,7 - 322,4 Fra inn på land til 110m V av Kjetangen stang 2 W 322,4 - 341,0 Til 227m Ø av Hellersøya 3 R 341,0 - 2,1 Til inn på Mågøya 4 G 2,1 - 9,3 Til 100m V av Mågøya 5 W 9,3 - 11,3 Til klar Ø av 5,7m grunne Mågflua 6 R 11,3 - 17,1 Til 135m Ø av Likholmen SØ av Saueholmen og klar V av Mågflua 5,7m grunne 7 G 17,1 - 128,6 Til klar NØ av Araldflaket 8 W 128,6 - 150,4 Til klar SV av 3,9m grunne Dalsflu 9 R 150,4 - 164,9 Til inn på land
265903 28	Hellefjorden Aralden	61 40.5980 004 46.3059	FI W 3s	12,0	Lanterne på stativ 9,3	5,7	W 0,0 - 360,0
						Racon Signal: Type:	Morsetegn Morsetegn K m/utstrekning 1.7 n.mil FA
266000 28	Frøysjøen Kvannhovden På Kvannhovdens	61 41.8284 004 49.8825	Oc WRG 6s	40,3	Fyrbygning med tårn 10,0	11,8 11,3 14,6	1 R 8,5 - 23,4 Fra innpå land SV av Kvannhovden til 237 m Ø av Svarteskjeret 2 G 23,4 - 84,8 Til klar N av Araldflaket og Sternskjærflua 9m 3 W 84,8 - 107,5 Til klar S av Botna - Skorpeflua og Aldeflua 4 R 107,5 - 180,3 Til 121 m Ø av Stabben og V av Mula (Frøya) 5 G 180,3 - 191,2 Til 116 m Ø av Storehovden og inn mot Lisetvika 6 W 191,2 - 220,1 Til inn mot land ved Nord-Hovden 7 R 220,1 - 220,4 Til inn på land ved Nord-Hovden.
266200 28	Frøysjøen Rognane varde Rognane	61 42.5874 004 56.1065	FI W 3s	9,0	Lanterne på varde 0,0	5,8	1 W 0,0 - 360,0 Rundtlysende.
266500 28	Frøysjøen Olaskjeret På sørlige Olaskjær	61 43.5239 004 56.8827	Iso WRG 4s	10,5	Lyktheus på stativ 10,0	5,9 5,9 7,3	1 G 12,9 - 92,6 Fra 262m Ø av Rognane lanterne og klar V av Tussafluene til 640m N av Kroksøya 2 W 92,6 - 104,3 Til klar S av Stompeskjærtaren lanterne 3 R 104,3 - 126,6 Til klar S av Littleflua. 4 G 126,6 - 150,5 Til klar Ø av 7,6m grunne Storeflua (5.7m grunne lenger Ø er i hvit sektor) 5 W 150,5 - 163,5 Til 188m V av Fiskholmen 6 R 163,5 - 172,9 Til klar V av Skadvengen 7 G 172,9 - 219,6 Til 1239m NV av Heieneset og klar Ø av Skarsteinsfluene 8 W 219,6 - 229,3 Til 262m NV av Heieneset og klar NV av land ved Fureneset 9 R 229,3 - 326,3 Til 201m V av land ved Dyrevomma 10 G 326,3 - 350,6 Til 191m V av Seljestokken varde 11 W 350,6 - 356,6 Til klar Ø av Gåsøyskjera og klar Ø av land ved Little Gåsøyna 12 R 356,6 - 12,9 Til første grense.
267002 28	Frøysjøen Botnane, nedre Innseiling til Botnane	61 43.3323 004 59.9665	Fast R lys	6,3	Lanterne på stativ 0,0	8,1	1 R 113,0 - 121,0 Overrettlys
267102 28	Frøysjøen Botnane, øvre Innseiling til Botnane	61 43.1689 005 00.6256	Fast R lys	13,4	Lanterne på stativ 0,0	8,1	1 R 113,0 - 121,0 Overrettlys

Fyrnr. Kartnr.	Område Navn Beliggenhet	Posisjon	Karakter	Lys høyde [m]	Beskrivelse Høyde over grunnen [m]	Lysvidde R G W	Sektor - farge - retning - beskrivelse
267500 28	Frøysjøen Sør Botnen Sør Botnen	61 43.3980 004 58.2479	Oc WRG 6s	4,2	Lyktehus 5,5	4 4 5.2	1 G 359,4 - 5,4 Fra innpå land til klar V av Husefestskjeret 2 W 5,4 - 43,1 Til S av Rognane lanterne (NY) 3 R 43,1 - 59,3 Til 450m NV av Rognane lanterne 4 G 59,3 - 164,3 Til 291m NØ av Langevengen 5 W 164,3 - 200,4 Til 133m V av Røysaneset 6 R 200,4 - 214,3 Til innpå Røysaneset
268000 28	Gulen Ospenes Nesets sydspiss	61 45.6697 005 05.7445	Iso WRG 4s	5,5	Lyktehus 4,0	4.9 4.9 6.2	1 G 288,8 - 314,1 Fra 195m S av Leirvikneset HIB til 151m SV av Nesodden ved Kjelkenes 2 W 314,1 - 316,4 Til 82m NØ av Sleneset 3 R 316,4 - 339,2 Til 221m Ø av Ramtangen 4 G 339,2 - 94,2 Til 134m N av Guleskjeret lanterne 5 W 94,2 - 130,3 Til klar av land Ospeneset 6 R 130,3 - 132,1 Til innover Ospeneset.
268001 28	Frøysjøen Gulskjer NØ av Guleskjeret	61 45.6511 005 03.1545	FI G 3s	8,5	Lanterne på stativ 14,0	3.1	1 G 0,0 - 360,0 Rundtlysende
268003 28	Frøysjøen N. Gulen Myrahjellsflu På Myrahjellflua	61 45.1691 005 05.4375	Fast G lys	6,0	HIB på stang 9,0	4.4	1 G 0,0 - 360,0 Rundtlysende
						Overrett med: 268005 Retning: 264,9 Beskrivelse:	
268005 28	Frøysjøen N. Gulen Myrahjellen, øvre Haldevik	61 45.1605 005 05.2295	Fast R lys	13,5	Lanterne på stativ 8,0	4.9	1 R 260,7 - 268,7 Overrettlinjen 264,9 leder midt mellom Leirvikneset og 9,5 m gru
						Overrett med: 268003 Retning: 264,9 Beskrivelse:	
268006 28	Frøysjøen N. Gulen Leirvikneset	61 45.4466 005 07.8612	Fast R lys	8,5	HIB på stativ 14,0	1.4	1 R 0,0 - 360,0 Lanteren rundtlysende rød
268007 28	Frøysjøen N. Gulen Ternøyskukken	61 45.0857 005 07.8434	Fast G lys	7,0	HIB på stang 9,0	1.3	1 G 0,0 - 360,0 Rundtlysende
268009 28	Frøysjøen N. Gulen Ternøyna Nedre På Ternøyna	61 45.1262 005 08.4031	Fast R lys	12,0	Lanterne på stativ 10,5	10.8	1 R 201,6 - 209,6 Overrettlinjen leder i 205,6, midt mellom 14 m og 11 m grunnene
						Overrett med: 268011 Retning: 205,6 Beskrivelse:	

Fyrnr. Kartnr.	Område Navn Beliggenhet	Posisjon	Karakter	Lys høyde [m]	Beskrivelse Høyde over grunnen [m]	Lysvidde R G W	Sektor - farge - retning - beskrivelse
268011 28	Frøysjøen N. Gulen Ternøyna Øvre På Ternøya	61 45.0826 005 08.3605	Fast R lvs	21,5	Lanterne på stativ 10,5	10,8 	1 R 201,6 - 209,6 Overrettlinjen leder i 205,6, midt mellom 11m og 14m grunnene Overrett med: 268009 Retning: 205,6 Beskrivelse:
268108 28	Gulen Leirviknesgrunnen SØ Leirvikneset	61 45.4388 005 08.3251	Q R		Lysbøye	3,8 	1 R 0,0 - 360,0 LB/SC
268112 28	Gulen Hessviknesgrunnen SSØ av Hessvikneset	61 45.7840 005 08.8957	Q R		Lysbøye	3,4 	1 R 0,0 - 360,0 Rundtlysende
268113 28	Gulen Storholmgrunnen V av 9,3m grunnen	61 45.8609 005 09.3607	Q G	2,5	Lysbøye	3,6 	1 G 0,0 - 360,0 Rundtlysende
268300 28	Nordgulen Holmane Storholmens NV side	61 45.8530 005 09.7876	Iso WRG 6s	10,1	Lyktehus 3,8	4,9 4,9 6,2 	1 G 46,5 - 53,0 Fra klar av neset ved Mulehamn til 95m NV av Ternøyskukken HIB 2 W 53,0 - 58,5 Til 94m S av Leirvikneset HIB 3 R 58,5 - 105,1 Til klar N av 10,9 m grunne 4 G 105,1 - 258,1 Til 98m S av Dyrstad-Langeneset 5 W 258,1 - 261,7 Til 85m N av Rise-Langeneset 6 R 261,7 - 272,3 Til innpå land Eikelandsneset.
268314 28	Frøysjøen N. Gulen Dyrstad, nedre Klubbeneset	61 46.3565 005 09.8619	Fast R lvs	14,5	Lanterne på stativ 7,5	10,8 	1 R 28,2 - 36,2 Overrettlinjen i 032,2 leder midt mellom 11 m og 14 m grunnene Overrett med: 268316 Retning: 32,2 Beskrivelse:
268316 28	Frøysjøen N. Gulen Dyrstad, øvre Øygardsvika	61 46.3984 005 09.9179	Fast R lvs	18,5	Lanterne på stativ 8,0	10,8 	1 R 28,2 - 36,2 Overretten lyser i 32,2 midt mellom 11 m og 14 m grunnene. Overrett med: 268314 Retning: 32,2 Beskrivelse:
268426 28	Gulen Sandsneset Svelgen	61 46.3087 005 17.1870	Fast R lvs	7,0	HIB på stang 12,0	2,9 	1 R 0,0 - 360,0 Rundtlysende
268427 28	Gulen Flua Svelgen	61 46.2575 005 17.2083	Fast G lvs	7,5	HIB på stang 12,0	2,4 	1 G 0,0 - 360,0 Rundtlysende
269000 28	Bremanger og Frøya Smørhamnsundet V V-re innløp	61 46.1477 004 55.9862	Q R	5,5	Lanterne på stang 8,0	2,3 	1 R 0,0 - 360,0 Rundtlysende.

Fyrnr. Kartnr.	Område Navn Beliggenhet	Posisjon	Karakter	Lys høyde [m]	Beskrivelse Høyde over grunnen [m]	Lysvidde R G W	Sektor - farge - retning - beskrivelse
269100 28	Bremanger og Frøya Smørhamnsundet Ø V-re innløp	61 46.1200 004 56.0553	Q G	5,3	Lanterne på stang 8,0	2,3	1 G 0,0 - 360,0 Rundtlysende.
269200 28	Bremanger og Frøya Rotaflu Øst for Rota	61 46.2226 004 56.6992	FI R 5s	5,1	Lanterne på stang 8,5	2,6	1 R 0,0 - 360,0 Rundtlysende.
269300 28	Bremanger og Frøya Smørhamn På Fiskholmen	61 45.7279 004 55.7739	Iso WRG 6s	22,0	Lyktehus 6,0	6,3 6,3 7,8	1 G 236,6 - 240,7 Fra innover land Håmanneset til 215m S av Håmanneset og klar S av Gotraneset 2 W 240,7 - 268,5 Til klar N av Gulaskjeret lanterne 3 R 268,5 - 328,1 Til 338m NØ av Langevingen N pynt og klar Ø av 3,9m grunne 4 G 328,1 - 1,2 Til klar V av Rognane 5 W 1,2 - 6,4 Til klar Ø av Revet stang og klar Ø av Bukkholmen 6 R 6,4 - 22,9 Til innover Store Kroksøya 7 G 22,9 - 38,7 Til klar V av Hovdeneset og klar V av Kvannhovden 8 W 38,7 - 52,1 Til klar SØ av Gangvadbåen stang og klar SØ av Tåbåen stang 9 R 52,1 - 97,5 Til 99m S av Kommandørflu stang 10 G 97,5 - 104,0 Til 153m S av Sparkeltaren lykt 11 R 104,0 - 113,0 Til klar S av Guleskeret
269404 28	Bremanger og Frøya Vestre Vardeholmen Ø på Vardeholmane	61 46.4181 004 57.2707	Iso R 2s	9,1	HIB på stang 4,0	4,9	1 R 0,0 - 360,0 Rundtlysende
269405 28	Bremanger og Frøya Østre Vardeholmen SV av Vågeneset	61 46.4782 004 57.3796	Iso G 2s	7,2	HIB på stang 3,3	4,8	1 G 0,0 - 360,0 Rundtlysende
269407 28	Bremanger og Frøya Benken SV av Benken	61 46.5431 004 57.3281	Fast G lys	7,2	HIB på stang	3,9	1 G 0,0 - 360,0 Rundtlysende
269408 28	Bremanger og Frøya Marlaukøyna N på Marlaukøyna	61 46.6317 004 57.1607	Fast R lys	8,9	HIB på stang 4,2	3,9	1 R 0,0 - 360,0 Rundtlysende
269800 28	Bremanger og Frøya Kalvåg Frøyas SØ side	61 46.1190 004 53.0045	Oc WRG 6s	7,0	Lyktehus 3,7	1,7 1,7 2,1	1 G 288,1 - 303,1 Fra klar S av Kråkeskeret til klar SV av Kommandørflua 2 W 303,1 - 309,3 Til klar NØ av Langskjeret HIB 3 R 309,3 - 359,4 Til inn på Djupholmen.
269812 28	Bremanger og Frøya Langskjeret Innseiling Kallvåg	61 45.6927 004 53.8044	Iso R 2s	5,5	HIB på stang	1,9	1 R 0,0 - 360,0 Rundtlysende
269814 28	Bremanger og Frøya Flatøybåen Innseiling Kallvåg	61 45.8660 004 53.3781	Fast R lys	5,5	HIB på stang	1,6	1 R 0,0 - 360,0 Rundtlysende
269815 28	Bremanger og Frøya Søre Leikeskerflu Innseiling Kallvåg	61 45.9632 004 53.7921	Fast G lys	5,5	HIB på stang	1,7	1 G 0,0 - 360,0 Rundtlysende

Fyrnr. Kartnr.	Område Navn Beliggenhet	Posisjon	Karakter	Lys høyde [m]	Beskrivelse Høyde over grunnen [m]	Lysvidde R G W	Sektor - farge - retning - beskrivelse
270000 28	Bremanger og Frøya Sparkeltaren Oldersundet	61 46.0354 004 53.9124	Oc (2) WRG 8s	6,0	Lyktheus på stativ 11,0	3,8	1 R 160,8 - 193,0 Fra inn forbi Stongholmen til klar Ø av stang SØ av Vollaskjeret
						3,8	2 G 193,0 - 350,3 Til klar V av Storeflua og Kommandørflua
						4,6	3 W 350,3 - 358,2 Til klar Ø av Langskjeret HIB
							4 R 358,2 - 16,7 Til mellom Langeskjervarden og Langskjeret HIB
							5 G 16,7 - 63,4 Til innover Flatholmen
270202 28	Bremanger og Frøya Stangholmen Oldersundet	61 46.2563 004 53.9308	Iso R 2s	6,1	Lanterne på stang 6,1	1,6	1 R 0,0 - 360,0 Lanterne rundtlysende rød
270400 28	Bremanger og Frøya Skjeljeskeret Oldersundet	61 46.5971 004 54.1901	Q G	6,0	Lanterne på stang 7,2	2,3	1 G 0,0 - 360,0 Rundtlysende
270600 28	Frøya Frøyneset Oldersundet	61 46.7574 004 54.1664	Q R	6,0	Lanterne på stang 0,0	2,3	1 R 0,0 - 360,0 Rundtlysende.
270800 28	Frøya Vederskytteboen V av Vederskytten	61 47.2622 004 54.0187	FI G 3s	4,5	Lanterne på stang 0,0	2,4	1 G 0,0 - 360,0 Rundtlysende.
271000 28	Bremanger og Frøya Oldersteinen Oldersundet	61 47.5526 004 53.8821	Iso WRG 4s	5,5	Lyktheus på stativ 12,0	3,9	1 G 139,4 - 156,3 Fra V av Maltsekken, til godt klar Ø av Maltsekken
						3,9	2 W 156,3 - 158,7 Til klar V av Tellebåane stang
						4,7	3 R 158,7 - 350,5 Til midt i løpet mellom Vederskytten og Olderøyene
							4 G 350,5 - 357,8 Til inn mot Søre Olderøya
271500 28	Bremanger og Frøya Nesje Frøyas N pynt	61 48.6453 004 50.6879	Oc WRG 6s	17,5	Lyktheus på underbygning 6,0	7,1	1 R 70,9 - 75,2 Fra innover Bataldskukkane til klar N av Bataldskukkane
						7,1	2 G 75,2 - 88,0 Til klar N av Skorpegrunnen
						8,1	3 W 88,0 - 101,7 Til klar S av Vestre Håskallen
							4 R 101,7 - 134,9 Til midt i leden mellom Nordre Rognflua og Rabbefluene
							5 G 134,9 - 230,1 Til klar SØ av Åpnarfluene
							6 W 230,1 - 237,4 Til klar NV av Fjærefluene
							7 R 237,4 - 259,6 Til innover land ved Nesjepytten
272000 28	Bremanger Iglandsvik Bremangerpollen	61 50.0580 004 56.5659	Oc (2) WRG 8s	5,5	Lyktheus på stativ med IB 11,0	5,9	1 R 263,8 - 266,7 Fra inn over Struen til midt mellom Erkeflua lanterne og stang N av Erkeflua
						5,9	2 G 266,7 - 270,0 Til klar S av Erkeflua lanterne
						6,8	3 W 270,0 - 270,8 Til klar N av Klubbenesflua stang
							4 R 270,8 - 294,3 Til klar NØ av Løvikskjeret
							5 G 294,3 - 358,0 Til klar V av Løvikneset stang
							6 W 358,0 - 0,9 Til klar Ø av land ved Baket
							7 R 0,9 - 57,9 Til klar N av grunner N av Storekovrinden
							8 G 57,9 - 68,9 Til klar N av Bataldskukkane
							9 W 68,9 - 77,1 Til klar S av Rognfluene
							10 R 77,1 - 98,3 Til inn på Årevikneset.
272201 28	Bremanger Iglandsvik hamn, Ø Iglandsvika	61 50.1022 004 56.5998	Iso G 2s	5,5	HIB på stang	1,5	1 G 0,0 - 360,0 Rundtlysende

Fyrnr. Kartnr.	Område Navn Beliggenhet	Posisjon	Karakter	Lys høyde [m]	Beskrivelse Høyde over grunnen [m]	Lysvidde R G W	Sektor - farge - retning - beskrivelse
272202 28	Bremanger Iglandsvik hamn, V Iglandsvika	61 50.0970 004 56.5197	Iso R 2s	5,5	HIB på stang	1,5 1,5 1,5	1 R 0,0 - 360,0 Rundtlysende
272500 28	Bremanger og Frøya Ytre Hauge Bremangerpollen	61 50.2749 004 57.6745	FI R 3s	3,8	Lanterne på stang 0,0	1,2 1,2 1,2	1 R 0,0 - 360,0 Rundtlysende.
272700 28	Bremanger og Frøya Erkeflu Øst i Bremangerpollen	61 50.0961 004 59.0606	FI W 3s	5,0	Lanterne på stang 7,3	3,7 3,7 3,7	1 W 0,0 - 360,0 Rundtlysende.
274000 28	Bremanger og Frøya Øksaneset Bremanger V side	61 52.5354 004 52.0102	FI (2) WRG 10s	87,5	Lyktehus 3,5	6,2 6,2 7,1	1 G 55,4 - 64,0 Fra kloss i land til klar NV av Olderveggen 2 W 64,0 - 110,5 Til klar SV av Bataldfuene 3 R 110,5 - 190,3 Til klar V av Kisteflua og godt klar Ø av Veststeinen 4 G 190,3 - 200,2 Til klar Ø av 8,5 m SØ av Seiabåane 5 W 200,2 - 205,2 Til klar V av Brunebåen og klar Ø av Kålefuda, V av Klovningen 6 R 205,2 - 237,3 Til inn på land N-side Vetvika
274200 28	Bremanger og Frøya Stompeskjæret Stompeskjertaren	61 44.4111 004 50.3508	FI W 3s	6,0	Lanterne på stang 9,5	5,5 5,5 5,5	1 W 0,0 - 360,0 Rundtlysende.
274300 28	Bremanger og Frøya Mattlandsholmen Hovdeholmane	61 44.7838 004 50.0173	FI G 3s	6,5	Lanterne på stang 0,0	4,4 4,4 4,4	1 G 0,0 - 360,0 Rundtlysende
274400 28	Bremanger og Frøya Verøyskeret Øst av Steinholmane	61 45.1356 004 50.1387	FI R 3s	5,7	Lanterne på stang 0,0	4,4 4,4 4,4	1 R 0,0 - 360,0 Rundtlysende.
274500 28	Bremanger og Frøya Minnet Frøyas SV side	61 46.3126 004 50.3155	Iso WRG 2s	21,5	Lyktehus 3,0	3,7 3,7 4,4	1 G 347,5 - 355,6 Fra inn mot Osane til V av stang ved Kvannevik 2 W 355,6 - 356,6 Til klar Ø av stang på 2m NØ av Håøyana 3 R 356,6 - 2,0 Til klar Ø av stang på lus N av Værøyskeret lanterne og klar Ø av lanterna 4 G 2,0 - 95,1 Til klar N av 11m Minneflua 5 W 95,1 - 103,6 Til klar S av 4m grunne og klar S av Søre Flatskeret 6 R 103,6 - 125,7 Til NØ av Molvikskeret
275000 28	Bremanger og Frøya Berlepollen SV Rennas V side	61 49.4749 005 07.1863	Q R	5,0	Lanterne på stang 11,5	4 4 4	1 R 0,0 - 360,0 Rundtlysende.
275001 28	Bremanger Berlepollen SØ SØ i Berlepollen	61 49.4658 005 07.2380	Q G	6,0	Lanterne på stang 12,0	2 2 2	1 G 0,0 - 360,0 Rundtlysende
275100 28	Bremanger og Frøya Berlepollen, S Rennas V side	61 49.6139 005 07.2551	Fast R lvs	5,0	Lanterne på stang 11,3	2,3 2,3 2,3	1 R 0,0 - 360,0 Rundtlysende.
275200 28	Bremanger og Frøya Berlepollen, N Rennas V side	61 49.7545 005 07.3300	Iso R 2s	5,0	Lanterne på stang 11,6	2 2 2	1 R 0,0 - 360,0 Rundtlysende.

Fyrnr. Kartnr.	Område Navn Beliggenhet	Posisjon	Karakter	Lys høyde [m]	Beskrivelse Høyde over grunnen [m]	Lysvidde R G W	Sektor - farge - retning - beskrivelse
275300 28	Bremanger og Frøya Berlepollen, NØ Rennas V side	61 49.8829 005 07.4034	Q R	5,0	Lanterne på stang 11,5	2.2 2.2 2.2	1 R 0,0 - 360,0 Rundtlysende.
275307 28	Bremanger Berlepollen NØ NØ i Berlepollen	61 49.8658 005 07.4483	Q G	5,0	Lanterne på stang 12,0	2 2 2	1 G 0,0 - 360,0 Rundtlysende
276000 28	Bremanger Hornelen Hælen	61 50.0236 005 15.0140	Iso WRG 6s	10,2	Lyktehus 3,0	5.7 5.7 6.7	1 R 241,7 - 13,0 Fra innover Marøykalven til innover land ved Nakkane 2 G 13,0 - 64,5 Til klar NV av ytste Bårdvikneset 3 W 64,5 - 76,9 Til klar S av Kviteneset 4 R 76,9 - 81,1 Til innover Klubben.
276023 28	Skatestraumen Marøykalven	61 50.3556 005 16.2566	Q G	6,2	Lanterne på stang	4.15 4.15 4.15	G 0,0 - 360,0
276424 28	Skatestraumen Hornelsneset Hornelsneset	61 51.7209 005 15.4785	Fast R lvs	7,7	HIB på stang 4,6	4.4 4.4 4.4	1 R 0,0 - 360,0 Rundtlysende
276425 28	Skatestraumen Hornelsflua SV av Hornelsflua	61 51.9365 005 15.4807	Fast G lys	7,4	HIB på stativ	4.5 4.5 4.5	1 G 0,0 - 360,0 Rundtlysende
277000 28	Leirgulen Haukedalsholmen Haukedalsholmen	61 52.0386 005 16.1772	Oc (2) WRG 8s	6,5	Lyktehus 3,0	5.1 5.1 6	1 G 273,6 - 309,6 Fra inn over Sveneset til klar SV av Verpeneset 2 W 309,6 - 325,0 Til klar NØ av nes ved Marøyhamnen 3 R 325,0 - 345,3 Til innover Marøyyna 4 G 345,3 - 1,4 Til klar V av Marøykalven lanterne 5 W 1,4 - 8,3 Til klar Ø av Hæleneset 6 R 8,3 - 66,2 Til klar SØ av Hornelsflua HIB 7 G 66,2 - 79,1 Til over Hornelsflua stang
277200 28	Skatestraumen Kalveholmen Holmens S side	61 52.3834 005 13.4955	Oc WRG 6s	7,5	Lyktehus med IB 3,0	4.8 4.8 5.6	1 G 295,8 - 298,1 Fra innpå Kalveholmen til klar S av Hornelflua 2 W 298,1 - 301,9 Til klar NØ av Hornelneset 3 R 301,9 - 98,7 Til klar N av Skaten lykt 4 G 98,7 - 103,4 Til klar N av Bremagrunnen 5 W 103,4 - 106,7 Til klar S av Mjåholmen 6 R 106,7 - 136,2 Til inn på Hamnaholmen
277230 28	Skatestraumen Skrukken NØ av molo	61 52.3256 005 12.8274	Fast R lys	5,4	HIB på stang	4.4 4.4 4.4	1 R 0,0 - 360,0 Rundtlysende
277300 28	Skatestraumen Klubbevika, Ø På Ø molohode	61 52.2984 005 12.7814	Fast R lvs	4,7	Lanterne på stang 3,4	2.9 2.9 2.9	1 R 0,0 - 360,0 Rundtlysende.
277301 28	Skatestraumen Klubbevika, V På V molohode	61 52.2968 005 12.7312	Fast G lys	6,4	Lanterne på stang 3,3	2.9 2.9 2.9	1 G 0,0 - 360,0 Rundtlysende.

Fyrnr. Kartnr.	Område Navn Beliggenhet	Posisjon	Karakter	Lys høyde [m]	Beskrivelse Høyde over grunnen [m]	Lysvidde R G W	Sektor - farge - retning - beskrivelse
277400 28	Skatestraumen Skaten På Skaten	61 52.3997 005 12.7012	Oc (2) WRG 8s	6,8	Lyktehus på stativ 9,5	5,7 5,7 6,7	1 G 316,3 - 61,5 Fra inn mot Klubbevika molo til inn på land V av Klubben
							2 R 61,5 - 92,0 Til klar N av Elvaneset
							3 G 92,0 - 98,8 Til klar N av Svoraneset
							4 W 98,8 - 100,3 Til klar S av Bjørnøyana
							5 R 100,3 - 102,4 Til innover Bjørnøyana
							6 G 102,4 - 105,2 Til klar N av Bjørnøyana
							7 W 105,2 - 106,4 Til klar S av Gangsøytangen
							8 R 106,4 - 118,8 Til klar S av V-pynt Rugsundøyana
							9 G 118,8 - 290,9 Til klar SV av Hornelsflua HIB
							10 W 290,9 - 292,4 Til klar NØ av landet ved Furnesvika
							11 R 292,4 - 316,3 Til inn mot Klubbevika molo.
277431 28	Skatestraumen Mjåholmen PÅ Mjåholmen	61 52.5945 005 12.3120	Fast G lvs	7,2	HIB på stang	4,5	1 G 0,0 - 360,0 Rundtlysende
277600 28	Skatestraumen Risøy Øyas SV pynt	61 52.7797 005 10.4805	Oc WRG 6s	8,5	Lyktehus med IB 3,0	3,3 3,3 3,9	1 G 270,2 - 285,4 Fra innover land ved Tangane til klar S av Mjåholmen
							2 W 285,4 - 286,4 Til klar N av Bremagrunnen og klar N av Skaten lykt
							3 R 286,4 - 300,3 Til innover land ved Klubben
							4 G 300,3 - 153,2 Til klar Ø av Gangsøya lykt
							5 W 153,2 - 160,3 Til klar V av Vemmelsvikholmen
							6 R 160,3 - 170,7 Til innover land Ø av Vemmelsvikholmen
277634 28	Skatestraumen Gangsøyskjeret Gangsøyskjeret	61 52.8840 005 09.9526	Fast R lvs	5,9	HIB på stang	4,2	1 R 0,0 - 360,0 Rundtlysende
277637 28	Skatestraumen Avløysningen Avløysningen	61 52.9315 005 10.3995	Q G	6,2	HIB på stang 10,9	3,5	1 G 0,0 - 360,0 Rundtlysende
277800 28	Skatestraumen Gangsøya Øyas Ø side	61 53.1655 005 09.9218	Oc (2) WRG 8s	4,7	Lyktehus på stativ med IB 6,5	3,4 3,4 4,1	1 G 130,4 - 132,8 Fra inn mot land Gangsøya til klar NØ-av Gåsholmen
							2 W 132,8 - 142,4 Til klar SV av Gjermundsfluda og klar SV-av Kariskjeret
							3 R 142,4 - 245,6 Til klar NV av Allmenningsfludene stang
							4 G 245,6 - 250,7 Til klar S av Allmenningsfludene lykt
							5 W 250,7 - 253,2 Til klar N av 9,5m på Skorpeflua grunne og klar N om Skorpeholmane
							6 R 253,2 - 274,3 Til klar N av Risøsteinane grunner
							7 G 274,3 - 333,9 Til klar V av Risøya
							8 W 333,9 - 341,0 Til klar Ø av Gangsøyskjeret HIB
							9 R 341,0 - 350,3 Til klar Ø av Gangsøyskjeret HIB
278000 28	Skatestraumen Sveneset Sveneset	61 51.8143 005 18.2265	Iso G 2s	7,8	Lanterne på stang 0,0	3,8	1 G 0,0 - 360,0 Rundtlysende
278100 28	Skatestraumen Skjelholmen Tjuveholmsundet	61 52.2785 005 18.5567	Q G	3,7	Lanterne på stang 6,7	3,3	1 G 0,0 - 360,0 Rundtlysende.
278200 28	Skatestraumen Grommeholmen, V	61 52.5402 005 19.0269	Iso G 2s	6,2	Lanterne på stang 0,0	3,3	1 G 0,0 - 360,0 Rundtlysende

























Fyrnr. Kartnr.	Område Navn Beliggenhet	Posisjon	Karakter	Lys høyde [m]	Beskrivelse Høyde over grunnen [m]	Lysvidde R G W	Sektor - farge - retning - beskrivelse				
278300 28	Skatestraumen Grummeholmen Ø Ø av Grummeholmen	61 52.5592 005 19.4142	Q G	5,5	Lanterne på stang 0,0	3,1	1	G	0,0	- 360,0	Rundtlysende
278400 28	Skatestraumen Storøyna S	61 52.5772 005 19.4359	Q R	4,7	Lanterne på stang 0,0	4	1	R	0,0	- 360,0	Rundtlysende.
278500 28	Skatestraumen Storøyna N	61 53.0739 005 20.0053	Iso R 2s	5,3	Lanterne på stang 0,0	3,3	1	R	0,0	- 360,0	Lanterne rundtlysende rød
278600 28	Skatestraumen Rugsund	61 53.0813 005 20.0441	Iso G 2s	6,5	Lanterne på stang 0,0	1,4	1	G	0,0	- 360,0	Lanterne rundtlysende grønn
278978 28	Vågsfjorden Biskjelneset Biskjelneset	61 53.7219 005 10.7860	Iso W 2s	6,0	HIB på stang 7,0	5,6	1	W	0,0	- 360,0	Rundtlysende
279000 28	Nordfjord Allmenningsflua N av Rugsundøya	61 54.2148 005 15.4119	Oc WRG 6s	4,0	Lyktehus på stativ 7,0	5,8 5,8 6,7	1	G	213,7	- 263,1	Fra innover land Halvneset til klar S av Tofta
							2	W	263,1	- 284,3	Til klar N av Knarreholmen
							3	R	284,3	- 62,4	Til klar N av Avløysningen HIB og klar NV av Skorpeflua
							4	G	62,4	- 65,4	Til godt klar N av Avløysningen
							5	W	65,4	- 74,1	Til klar S av Biskjelneset lanterne
							6	R	74,1	- 119,0	Til klar S av Eldevikholmen
							7	G	119,0	- 162,8	Til innover land Almenningen
279200 28	Nordfjord Åsnes Åsneset	61 55.6076 005 27.5447	Oc (2) WRG 8s	7,6	Lyktehus 3,0	7,4 7,4 8,4	1	G	274,5	- 280,0	Fra klar S av land ved Storevika til klar S av Vindfylleneset og klar S av Reksnes FL
							2	W	280,0	- 298,4	Til klar N av Davikneset
							3	R	298,4	- 32,6	Til innover land ved Oteren
							4	G	32,6	- 65,8	Til klar N av steinfylling ved Tuenes og klar N av Kråkevågflua stang
							5	W	65,8	- 73,4	Til klar S av Tofta
							6	R	73,4	- 115,5	Til innover land Flotøya
279400 123	Nordfjord Reksnes Davikfjorden	61 54.6253 005 41.0907	Oc WRG 6s	5,5	Lyktehus 3,0	7,6 7,6 8,7	1	G	269,8	- 270,7	Fra innover land ved Høyenes til klar S av Løkaneset kai
							2	W	270,7	- 273,1	Til klar N av neset mellom Sætre og Taklostranda
							3	R	273,1	- 277,8	Til klar N av Verpeneset
							4	G	277,8	- 314,2	Til klar V av Krokeneset
							5	W	314,2	- 320,2	Til klar Ø av Hjeltneset
							6	R	320,2	- 330,4	Til klar Ø av Isane ferjekai
							7	G	330,4	- 78,4	Til klar NV av landet mellom Stranda og Berastøa
							8	W	78,4	- 97,2	Til godt klar S av Vindfylleneset og klar S av Åsneset
							9	R	97,2	- 98,8	Til innover land ved Kjølisdal
279600 123	Nordfjord Nordfjordeid molo På molohodet Nordfjordeid	61 54.2975 005 59.0156	Fast G lvs	4,5	Lanterne på stang 3,5	1,4	1	G	0,0	- 360,0	Rundtlysende.

Fyrnr. Kartnr.	Område Navn Beliggenhet	Posisjon	Karakter	Lys høyde [m]	Beskrivelse Høyde over grunnen [m]	Lysvidde R G W	Sektor - farge - retning - beskrivelse
279800 123	Nordfjord Ålfoten Gjegalunden	61 50.6564 005 47.1426	Oc WRG 6s	6,5	Lyktehus 3,0	3,9 3,9 4,6	1 G 76,5 - 83,4 Fra innover land til klar N av Sageneset
							2 W 83,4 - 87,6 Til klar S av Kalvneset
							3 R 87,6 - 104,7 Til innover Instevika og land ved Kloven
							4 G 104,7 - 175,8 Til klar Ø av Hjeltneset
							5 W 175,8 - 249,7 Til klar N av Metteneset
							6 R 249,7 - 252,5 Til innover land Metteneset
280000 123	Nordfjord Uraneset Hyenfjord i Nordfjord	61 47.3785 005 57.7758	FI G 3s	9,4	Lanterne på stang 5,2	3,9	1 G 0,0 - 360,0 Rundtlysende.
280200 123	Nordfjord Eikenes Ytterst i Hyenfjorden	61 50.2224 005 59.7178	Oc R 6s	6,3	Lanterne på stang	2,9	1 R 0,0 - 360,0 Rundtlysende.
280400 123	Nordfjord Anden Gloppefjord	61 50.8062 006 04.7182	Oc WRG 6s	5,0	Lyktehus på stativ 6,5	7,2 7,2 8,2	1 G 4,4 - 100,3 Fra klar V av Staveneset til klar N av Hammaren (Kabuneset)
							2 W 100,3 - 106,2 Til midt i fjorden N om Kabuneset
							3 R 106,2 - 114,0 Til klar SV av Hamarodden
							4 G 114,0 - 273,0 Til klar S av Åseneset og 138m S av Åsneset lanterne
							5 R 273,0 - 276,1 Til innover fergekaien Anda
280442 123	Nordfjord Åsneset Utfjorden	61 50.7890 006 08.3785	Iso R 4s	5,5	Lanterne på stang 6,0	4,1	R 0,0 - 360,0
280600 123	Loen Rakenes Rakeneset	61 52.1570 006 47.6347	Oc WRG 6s	5,5	Lyktehus på underbygning 6,0	3,7 3,7 4,5	1 G 254,2 - 256,3 Fra innover land Solvik til klar S av Hella
							2 W 256,3 - 265,5 Til klar N av Engasteinen og klar N av Engane
							3 R 265,5 - 314,6 Til innover land ved Kråkeneset
							4 G 314,6 - 347,2 Til klar V av Sandneset
							5 W 347,2 - 350,4 Til klar Ø av Skarsteinneset
							6 R 350,4 - 5,1 Til innover land ved Råaneset
							7 G 5,1 - 95,9 Til klar N av land ved Treføttingen
							8 W 95,9 - 99,0 Til klar S av 4m grunne Marsåvika og godt klar S av land ved Staveneset
							9 R 99,0 - 102,3 Til godt klar S av Staveneset
281805 28	Nordfjord Store Grindøy V siden av st. Grindøy Fåfjorden	61 53.6635 005 07.0252	Fast G lvs	6,5	HIB på stang	4,5	1 G 0,0 - 360,0 Rundtlysende.
281806 28	Nordfjord Husvågøy SØ siden av Husevågøy	61 53.8032 005 07.2326	Fast R lvs	9,5	HIB på stang	4,2	1 R 0,0 - 360,0 Rundtlysende.
281807 28	Nordfjord Grindøysundet NV siden av st. Grindøy	61 53.7557 005 07.2872	Fast G lvs	8,0	HIB på stang	4,5	1 G 0,0 - 360,0 Rundtlysende.
281808 28	Nordfjord Vågenes Ø siden av Husevågøy	61 53.9898 005 07.5809	Fast R lys	7,0	HIB på stang	4,2	1 R 0,0 - 360,0 Rundtlysende.

Fyrnr. Kartnr.	Område Navn Beliggenhet	Posisjon	Karakter	Lys høyde [m]	Beskrivelse Høyde over grunnen [m]	Lysvidde R G W	Sektor - farge - retning - beskrivelse
282000 28	Fåfjorden Kvitnes Husevågøy V side	61 54.3586 005 01.2559	Iso WRG 2s	12,5	Lyktehus 3,0	6,4 6,4 7,4	1 R 310,7 - 13,4 Fra innover Krabbestigneset til klar V av Spenfludene
							2 G 13,4 - 114,5 Til klar NØ av Sejabåane og Kisteflua 5,2m
							3 W 114,5 - 119,6 Til klar SV av 10m Kålefluda og SV av Klovningbåane
							4 R 119,6 - 148,1 Til innover Austre Fereldneset.
282200 28	Fåfjorden Fåfjord Bremangerøy N side	61 53.4058 005 01.4554	FI WRG 5s	7,0	Lyktehus 3,0	6,2 6,2 7,1	1 G 119,8 - 145,6 Fra innpå Tufteneset til klar NØ av Klovningen og klar NØ av Ribba stang
							2 W 145,6 - 148,6 Til klar SV av Skorningane og klar V av grunner ved Eikholmane
							3 R 148,6 - 259,7 Til klar S av Laksenes
							4 G 259,7 - 267,6 Til klar S av Tytningevågholmane
							5 W 267,6 - 276,2 Til klar N av Bjørnøya
							6 R 276,2 - 279,7 Til innover Bjørnøya.
282401 28	Fåfjorden Oldeide Oldeide	61 52.7659 005 04.8282	Iso G 4s	5,0	HIB på stang 6,0	1,1	1 G 0,0 - 360,0 Rundtlysende.
282870 28	Vågsfjorden Båsundskjæret SV siden av Vågsøy utløpet Vågsfjorden	61 56.1640 005 00.4371	FI W 3s	15,0	Lanterne på søyle 13,0	6,8	1 W 0,0 - 360,0 Rundtlysende.
						Racon Signal: Type:	Morsetegn Morsetegn B m/utstrekning 0.38 n.mil ITOFAR
282873 28	Vågsfjorden Hovdeneset På Hovdaneset	61 55.5893 005 01.4140	Iso G 6s	20,0	HIB på søyle 10,0	5,8	1 G 0,0 - 360,0 Rundtlysende
282900 28	Husevågøy Æneset Æneset	61 55.4001 005 01.0097	Iso WRG 4s	18,5	Lyktehus på søyle	6 6 7,5	1 G 74,6 - 84,3 Fra innover Æneset til klar N av Brunebåen
							2 W 84,3 - 86,8 Til klar S av Sejabåane
							3 R 86,8 - 134,7 Til 250m NØ fra Svarteskjera og klar NØ av 11m og 12m grunnene
							4 G 134,7 - 139,9 Til 348m NØ fra Svarteskjera og klar NØ av 11m og 12m grunnene
							5 W 139,9 - 143,8 Til 424m SV fra Båtesundskjeret lanterne
							6 R 143,8 - 151,9 Til 225m SV fra Båtesundskjeret lanterne
						Overrett med: 282902	Retning: 141,9
						Beskrivelse:	Mellom Jockeflua og Båsundskjeret
282902 28	Vågsfjorden Æneset, øvre I Svinevika	61 55.3045 005 01.1685	Fast R lys	30,5	Lanterne på stativ 22,5	7,4	1 R 138,9 - 144,9 Mellom Jockeflua og Båsundskjeret
						Overrett med: 282900	Retning: 141,9
						Beskrivelse:	Mellom Jockeflua og Båsundskjeret

Fyrnr. Kartnr.	Område Navn Beliggenhet	Posisjon	Karakter	Lys høyde [m]	Beskrivelse Høyde over grunnen [m]	Lysvidde R G W	Sektor - farge - retning - beskrivelse				
282904 28	Vågsfjorden Hovden, øvre Vestfoten av Hovden	61 55.4145 005 01.4251	Fast R lvs	30,5	Lanterne på stativ 22,5	7,4 6 5	1 R 83,6 - 87,6	midt i leden forbi Brunebåen			
						Overrett med: 282900 Retning: 85,7 Beskrivelse: Midt i leden forbi Brunebåen og Skurken					
283200 28	Vågsfjorden Bergsholmane Vågsøy sydside på Bergsholmane	61 55.5640 005 03.3248	Oc WRG 6s	9,0	Lyktehus på underbygning 5,7	6 6 6,9	1 G 287,7 - 291,8 2 W 291,8 - 301,6 3 R 301,6 - 40,4 4 G 40,4 - 98,9 5 W 98,9 - 109,7 6 R 109,7 - 125,9	Fra inn mot Halmeset til 300m SV av Halmeset Til 179m NØ av Gåsholmen Til klar NV av Gardsholmen Til 180m N av Hovdeneset Til 160m S av Båtesundskjeret lanterne Til inn over land Vombaneset			
284000 28	Vågsøy Hendanes Øyas v side	61 57.8821 005 02.0484	Oc (2) WRG 8s	48,5	Fyrbygning med tårn 12,0	11,1 10,6 13,8	1 R 44,9 - 57,3 2 G 57,3 - 86,9 3 W 86,9 - 109,3 4 R 109,3 - 127,1 5 G 127,1 - 267,7	Fra innover Hendaneset til 560m NV av vestligste skjer Veststeinen. Til klar NV av Fallet. Til klar S av Muleskallane. Til klar NØ av Alsboen og SV av Karlsfluda og Havfruskallen. Til innover land Oppedal.			
285000 29	Vågsøy Havfruskallen lysbøye nv kant av Nøreskallen	62 03.2857 004 51.4845	Q W	4,0	LB/PC 0,0	5					
285500 28	Vågsfjorden Skavøypollen Skavøypollen	61 54.9606 005 08.1659	Oc (3) WRG 10s	5,5	Lyktehus 3,9	4,7 4,7 5,6	1 G 284,5 - 49,6 2 W 49,6 - 68,2 3 R 68,2 - 81,0 4 G 81,0 - 89,7 5 W 89,7 - 101,8 6 R 101,8 - 118,1	Fra innover Skavøypollen til klar V av Skavøy og klar Ø av Gåsholmen Til klar SØ av Gjermundsfluda HIB og klar NV av Gåsholmen Til klar N av Gjermundsfluda HIB Til godt klar N av Gjermundsfluda HIB Til klar S av Bergsholmane og klar S av Halmeset Til innover land ved Blålidneset			
286016 28	Vågsfjorden Gåsholmen Gåsholmen	61 54.5753 005 06.3503	Iso W 6s	6,0	HIB på stang 7,2	5,8	1 W 0,0 - 360,0	Rundtlysende			
286017 28	Vågsfjorden Gjermundsfluda På Gjermundsflua	61 54.8548 005 07.3664	Iso G 6s	9,0	HIB på stativ 17,0	5,8	1 G 0,0 - 360,0	Rundtlysende			
286019 28	Vågsfjorden Kariskjeret Blålidneset	61 55.2052 005 07.2488	Iso G 2s	7,3	HIB på stang 8,2	5,6	1 G 0,0 - 360,0	Rundtlysende			
286520 29	Ulvesundet Måløysundet Ø løp SV Måløysundets østre løp	61 55.7386 005 07.3877	Fast R lvs	8,2	HIB på søyle 9,8	2,9	0 R 270,0 - 47,0				
286521 29	Ulvesundet Måløysundet Ø løp SØ Måløysundets østre løp	61 55.7194 005 07.4864	Fast G lvs	8,4	HIB på søyle 18,4	4,2	0 G 348,0 - 127,0				

Fyrnr. Kartnr.	Område Navn Beliggenhet	Posisjon	Karakter	Lys høyde [m]	Beskrivelse Høyde over grunnen [m]	Lysvidde R G W	Sektor - farge - retning - beskrivelse
286522 29	Ulvesundet Måløysundet Ø løp NV Måløysundets østre løp	61 55.7816 005 07.4004	Fast R lvs	7,9	HIB på stang 10,9	2.9 5.1 5.9	0 R 264,0 - 27,0 Rundtlysende
286523 29	Ulvesundet Måløysundet Ø løp NØ Måløysundets østre løp	61 55.7699 005 07.5053	Fast G lvs	8,9	HIB på søyle 20,9	4.2 5.1 5.9	0 G 348,0 - 116,0
286526 29	Ulvesundet Måløysundet Ø løp, 1 Måløysundets østre løp	61 55.7386 005 07.4408	Fast W lvs	44,0	Lanterne på bro 0,0	5.4	1 R 8,0 - 13,4 Overrettlys Overrett med: 286527 Retning: 10,2 Beskrivelse:
286527 29	Ulvesundet Måløysundet Ø løp, 2 Måløysundets østre løp	61 55.7483 005 07.4446	Fast W lvs	43,5	Lanterne på bro 0,0	5.4	1 W 8,0 - 13,4 Overrettlys Overrett med: 286526 Retning: 10,2 Beskrivelse:
286730 29	Ulvesundet Måløysundet V løp SV Måløy	61 55.6581 005 07.2179	Oc WRG 6s	9,2	HIB på søyle 17,6	5.1 5.1 5.9	1 R 183,6 - 359,4 Fra inn på land ved Måløy til klar V av Kariskjeret og Gjermundsfluda HIB 2 G 359,4 - 4,5 Til godt klar V av Kariskjeret og Gjermundsfluda HIB 3 W 4,5 - 62,9 Til klar S av Halmeset 4 R 62,9 - 73,3 Til inn på land sør på Måløy og innover Halmesvika
286731 29	Ulvesundet Måløysundet V løp SØ Måløy	61 55.7236 005 07.3544	Fast G lvs	8,1	HIB på søyle 12,4	4.2 5.1 5.9	0 G 87,0 - 204,0
286732 29	Ulvesundet Måløysundet V løp V Måløy	61 55.7322 005 07.2582	Fast R lvs	8,4	HIB på søyle 19,0	3.4 5.1 5.9	0 R 175,0 - 287,0
286733 29	Ulvesundet Måløysundet V løp NØ Måløysundets vestre løp	61 55.7828 005 07.3750	Fast G lvs	7,5	HIB på stang 9,7	4.2 5.1 5.9	0 G 80,0 - 212,0
286734 29	Ulvesundet Måløysundet V løp NV Måløysundets vestre løp	61 55.7870 005 07.2670	Fast R lvs	8,7	HIB på søyle 15,7	3.4 5.1 5.9	0 R 159,0 - 274,0
286737 29	Ulvesundet Måløysundet V løp, 2 Senterledmerke under bro	61 55.7466 005 07.3092	Fast W lvs	43,3	Lanterne på bro 0,0	5.4	1 R 187,5 - 192,5 Overrettlys Overrett med: 286738 Retning: 190,0 Beskrivelse:

Fyrnr. Kartnr.	Område Navn Beliggenhet	Posisjon	Karakter	Lys høyde [m]	Beskrivelse Høyde over grunnen [m]	Lysvidde R G W	Sektor - farge - retning - beskrivelse
286738 29	Ulvesundet Måløysundet V løp, 1 Måløysundets V løp	61 55.7563 005 07.3128	Fast W lvs	44,0	Lanterne på bro 0,0	   5,4	1 R 187,5 - 192,5 Overrettlys Overrett med: 286737 Retning: 190,0 Beskrivelse:
287142 28	Ulvesundet Leistholmen Leistholmen	61 56.8819 005 08.2537	Iso R 2s	7,5	HIB på stang 7,0	   2,7	R 0,0 - 360,0
287900 28	Ulvesund Saltkjølneset SØ-siden av Vågsøy	61 57.2258 005 09.0244	Iso G 2s	0,0	Lanterne på stang 0,0	   0,0	1 G 0,0 - 360,0 Rundtlysende.
288000 28	Ulvesund Ulven SØ siden av Vågsøy	61 57.7470 005 08.9295	Oc WRG 6s	7,5	Lyktehus på stativ med IB 9,0	   2,8 2,8 3,5	1 G 295,5 - 8,7 Fra innover land Hagevik til klar V av kaihjørne Trollebø sildoljefabrikk 2 W 8,7 - 16,6 Til klar V av Trollebøfluda 3 R 16,6 - 22,7 Til klar V av Leistholmen og kloss Ø av Skoraneset 4 G 22,7 - 176,5 Til klar Ø av Kyrkjenesflua lanterne 5 W 176,5 - 189,3 Til klar V av Hjartaneset 6 R 189,3 - 249,8 Til innover land Hagevik
288100 29	Ulvesund Kyrkjenesflua Måløysundet	61 58.3617 005 08.7120	Q R	3,5	Lanterne på stang 7,6	   1	1 R 0,0 - 360,0 Rundtlysende.
288500 29	Ulvesund Raudeberg molo Vågsøy ø side. På molohodet	61 59.0077 005 08.3269	Fast R lvs		Lanterne på stang 0,0	   0,0	1 R 0,0 - 360,0 Rundtlysende.
289000 29	Ulvesund Ulvesund, øvre Rabben	61 59.1029 005 10.1175	Oc (3) WRG 10s	13,5	Lyktehus på søyle 12,0	   6,1 6,1 7	1 R 92,7 - 152,0 Fra innover land Raudeberg til klar NØ av Røysaskjeret 2 G 152,0 - 164,9 Til klar Ø av 2 m Timmevikgrunna og klar Ø av Skongsnesholmen 3 W 164,9 - 167,1 Til klar V av slaggrunn v/ Skongsnesfludene og Halsøyrfllu 4 R 167,1 - 174,1 Til klar Ø av Djupefluda 14,5m grunne 5 G 174,1 - 214,1 Til klar SØ av Vardetangen og klar slaggrunnslinjen SØ av Lysholmen 6 W 214,1 - 215,9 Til klar NV av Smørskjeret lanterne og klar av slaggrunnslinjen 7 R 215,9 - 224,1 Til rett Ø av Smørskjeret lanterne Overrett med: 289100 Retning: 166,3 Beskrivelse:
289100 29	Ulvesund Ulvesund, øvre Rabben	61 59.0447 005 10.1472	Oc R 6s	39,0	Lyktehus 2,0	   7,6	1 R 164,5 - 167,3 Overrettlinjen leder midt i leden V av Skongenesfluene og Halsøyrbåen og Ø av Timmervikfluene Overrett med: 289000 Retning: 166,3 Beskrivelse:

Fyrnr. Kartnr.	Område Navn Beliggenhet	Posisjon	Karakter	Lys høyde [m]	Beskrivelse Høyde over grunnen [m]	Lysvidde R G W	Sektor - farge - retning - beskrivelse				
289200 29	Ulvesund Osmundvåg molo Moloende vestre molo	61 59.1929 005 11.0343	Fast G lys	7,0	Lanterne på stang 5,5	1,9	1	G	0,0	- 360,0	Rundtlysende.
289301 29	Sildegapet Sandvikholmbåen Barmsundet	61 59.2350 005 17.2446	Iso G 4s	4,0	HIB på stang 8,5	3,5	1	G	0,0	- 360,0	Rundtlysende
289303 29	Sildagapet Sandvikholmsundet Barmsundet	61 59.1526 005 17.2121	Fast G lys	4,5	HIB på stang 9,0	2,9	1	G	0,0	- 360,0	Rundtlysende
289400 29	Sildegapet Smørskjær S av Silda	61 59.7517 005 11.4155	VQ (3) W 5s	7,8	Lanterne på stang 7,5	4,9	1	W	0,0	- 360,0	Rundtlysende.
289451 29	Sildegapet Lammevågneset Osmundsvåg	61 59.3503 005 11.4003	Iso G 4s	7,0	Lanterne på stang 10,7	5		G	0,0	- 360,0	
289455 29	Sildegapet Loknespålen Nord av Barmen	62 01.7772 005 15.9630	Q G	13,0	Lanterne på stativ 15,0	4,2	1	G	0,0	- 360,0	Rundtlysende
289456 29	Sildegapet Ilshaugneset Innseiling Selje sør	62 02.4896 005 19.2041	Fast R lys	6,5	HIB på stang 11,3	3,58	1	R	0,0	- 360,0	Rundtlysande
289457 29	Sildegapet Seljevågen Seljevågen	62 02.6996 005 20.3311	Fast G lys	8,1	HIB på stang 5,9	1,99		G	0,0	- 360,0	
289462 29	Sildefjorden Flatholmflu Flatholmen SØ	61 59.6373 005 14.2965	Iso R 2s	7,5	Lanterne på stang 12,7	3,4		R	0,0	- 360,0	
289463 29	Sildegapet Venøybåen Venøy N	61 59.5390 005 15.7795	Iso G 2s	6,0	Lanterne på stang 9,0	3,38		G	0,0	- 360,0	
289464 29	Sildegapet Korsneset Barmens sørøstre side	61 59.8559 005 18.3119	Iso R 4s	6,0	Lanterne på stang 11,0	3,5		R	0,0	- 360,0	
289466 29	Sildegapet Kråkestein Barmens østside	62 00.9837 005 19.1142	Iso R 2s	6,0	Lanterne på stang 9,0	3,4		R	0,0	- 360,0	
289500 29	Sildegapet Halsøyrbåen NØ av Vågsøy	62 00.2869 005 09.7313	FI W 3s	9,5	Lanterne på stativ 11,0	5,9	1	W	0,0	- 360,0	Rundtlysende.

Fyrnr. Kartnr.	Område Navn Beliggenhet	Posisjon	Karakter	Lys høyde [m]	Beskrivelse Høyde over grunnen [m]	Lysvidde R G W	Sektor - farge - retning - beskrivelse
290000 29	Sildegapet Skongsneset Vågsøy næ pynt	62 01.9519 005 07.4251	Oc (2) WRG 8s	16,3	Lyktheus på underbygning 10,0	9,8 9,3 12,4	1 R 85,9 - 102,5 Fra N av Ukseneset til klar N av 6 m grunne N av Fallet og 790m N av Kråkenesholmen
							2 W 102,5 - 107,0 Til klar S av slaggrunnslinjen ved Melsfluene.
							3 G 107,0 - 129,2 Til klar NØ av Ytsteflu 13m
							4 W 129,2 - 136,2 Til klar SV av sydligste slaggrunnslinje ved Kråkeflu og 775m SV av Kråka
							5 R 136,2 - 167,5 Til klar Ø av 8,6m grunne Gamla og klar Ø av Ytstebåen 5,5m.
							6 W 167,5 - 170,0 Til V av Buholmen og 270m V av Skjerboen.
							7 G 170,0 - 179,2 Til innover land ved Fureneset
							8 W 179,2 - 203,7 Til klar NV av 3,3m grunne Skallane
							9 R 203,7 - 253,7 Til klar S av sydligste slaggrunnslinje ved Skongenesflu
							10 W 253,7 - 261,7 Til 390m NØ av Gangvadskjær
							11 G 261,7 - 278,5 Til 374m N av Sildeskjær
							12 R 278,5 - 312,7 Til klar SV av 8,5m grunne Rekvikfluene og 324m SV av Silda
							13 W 312,7 - 314,7 Til klar av slaggrunnslinje NØ av Lysholmen og 350m NØ av nærmeste skjær
							14 G 314,7 - 322,7 Til klar NØ av 2m grunne Timmervikgrunnen
290500 29	Sildegapet Kråkenes Vågsøy NV pynt	62 02.0843 004 59.1396	Oc WRG 6s	45,2	Fyrbygning med tårn 10,5	10,2 9,7 12,8	1 G 28,9 - 43,1 Fra V av Einevardfluene til 223m SØ av Taarnet.
							2 R 43,1 - 112,2 Til klar N av Nøreskallen.
							3 W 112,2 - 148,1 Til klar VSV av Torsflu.
							4 G 148,1 - 159,0 Til klar ØNØ av Torsflu.
							5 W 159,0 - 188,9 Til 940m V av Bukketjuvane.
							6 R 188,9 - 225,2 Til klar SØ av Utryggen og Ramsefluda
							7 W 225,2 - 240,6 Til 671m NNV av Kraaka
							8 G 240,6 - 266,5 Til 477m N av Skongenesholmen
							9 R 266,5 - 267,7 Til 316m N av Skongenesholmen
291000 29	Sildegapet Silda hamn NØ siden av Silda	62 00.7998 005 12.2792	Iso WRG 4s	5,0	Lyktheus på stativ 6,0	5,3 5,3 6,1	1 G 201,7 - 210,6 Fra innover Silda til klar SØ av Sildekruna
							2 W 210,6 - 215,3 Til klar NV av Sildefluene og klar NV av Littleskjeret
							3 R 215,3 - 222,9 Til innover Gangvadskjæra
							4 G 222,9 - 232,5 Til klar SØ av Sildefluene og klar SØ av Gangvadskjæra
							5 W 232,5 - 237,2 Til klar N av Loksnespålen lanterne
							6 R 237,2 - 247,9 Til klar N av Svarteskjeret
							7 G 247,9 - 301,3 Til klar SV av Barmen
							8 W 301,3 - 305,0 Til klar NØ av Mannebeinet
							9 R 305,0 - 315,9 Til klar NØ av Flatholmen
							10 G 315,9 - 329,6 Til klar SV av Flatholmen
							11 W 329,6 - 358,5 Til klar Ø av Mikkelholmen og Ø av Småfluda
							12 R 358,5 - 14,1 Til klar Ø av Smørskjeret
							13 G 14,1 - 32,2 Til innover Silda
291100 29	Sildegapet Saltasundet Innseilingen til Moldefjorden	62 01.9697 005 20.4247	Iso G 2s	9,7	Lanterne på stativ 12,8	2,3	1 G 0,0 - 360,0 Rundtlysende.
291200 29	Sildegapet Reidetoene Innseiling til Moldefjorden	62 02.1009 005 20.3420	Iso R 2s	8,6	Lanterne på stativ 12,1	2,5	1 R 0,0 - 360,0 Rundtlysende.

Fyrnr. Kartnr.	Område Navn Beliggenhet	Posisjon	Karakter	Lys høyde [m]	Beskrivelse Høyde over grunnen [m]	Lysvidde R G W	Sektor - farge - retning - beskrivelse
291300 29	Sildegapet Saltnes Innløpet til Moldefjorden	62 01.9710 005 20.6288	Oc (2) WRG 8s	8,0	Lyktehus 7,4	7	1 G 81,7 - 88,2 Fra innover land Loksneset til klar N av Loksnespålen
						7	2 W 88,2 - 92,2 Til klar S av 6,5 m grunne og klar S av Gangvadskjera
						8.1	3 R 92,2 - 97,1 Til innover Gangvadskjera grunner
							4 G 97,1 - 100,3 Til klar N av Gangvadskjera
							5 W 100,3 - 104,3 Til klar S av Tøleskallen 15m grunne
							6 R 104,3 - 118,4 Til klar NØ av Dragefalla
							7 G 118,4 - 260,9 Til klar S av land ved Hamarsvik
							8 W 260,9 - 265,0 Til klar N av Grynnefluda lanterne
							9 R 265,0 - 282,6 Til innover Hatlenesholmen
291400 29	Sildegapet Grunneflu Moldefjorden	62 01.9509 005 21.5951	Iso G 4s	5,5	Lanterne på stang 7,5	0,9	1 G 0,0 - 360,0 Rundtlysende.
292000 29	Sildegapet Selje På Grytingsneset	62 03.0802 005 20.7081	Oc WRG 6s	6,0	Lyktehus 3,0	6.7	1 G 357,7 - 32,5 Fra innover land v. Seljesanden til 86m NV av Seljevågen lanterne
						6.7	2 W 32,5 - 44,1 Til 162m SØ av Ilshaugneset lanterne
						7.7	3 R 44,1 - 64,5 Til klar SSØ av Ersholmen (ny)
							4 G 64,5 - 109,8 Til klar NØ av Litleskeret
							5 W 109,8 - 119,0 Til klar SV av 10m grunne S av Båen og 932m SV av Liberholmen
							6 R 119,0 - 133,2 Til innover land Årdalshornet
293000 29	Sildegapet Gamla lysbøye Grunnens Ø kant	62 05.7966 005 05.6761	Q (3) W 10s	4,0	Lysbøye 0,0	4,2	
294000 29	Stad Buholmen Midt på holmen	62 10.1407 005 04.8263	FI WRG 5s	30,8	Lyktehus på søyle 10,5	7.9	1 G 334,5 - 353,6 Fra inn mot Lineset til klar V av 1 m Skjerboen og 144m V av Skjerbåane
						7.5	2 W 353,6 - 355,0 Til klar Ø av Gnullane, Gamla lysbøye. 10 m grunne S av Gamla ligger i hvit
						10.3	3 R 355,0 - 43,1 Til klar NV av Havfruskallen
							4 W 43,1 - 133,6 Til klar SV av Vossaskallen og 526m SV av vestligste Bukketjuvane
							5 G 133,6 - 169,5 Til klar Ø av Vossaskallen og 597m Ø av Bukketjuvane
							6 W 169,5 - 186,6 Til klar 476m V av Gjellsneset og klar V av Kjerringa
							7 R 186,6 - 196,6 Til inn mot Gjellnesskjerene
297000 29	Vanylvs GAPET Borgundvågen molo	62 08.9832 005 18.5357	Iso R 2s	6,3	Lanterne på stang 0,0	1.8	1 R 0,0 - 360,0 Lanterne rundtlysende rød

KYSTVERKET MIDT-NORGE

FRA STADT TIL LEKA

FYLKER


MØRE OG ROMSDAL, SØR-TRØNDELAG OG NORD-TRØNDELAG

ADRESSER

POST: POSTBOKS 1502, 6025 ÅLESUND

BESØK: NØRVEVIKA, 6008 ÅLESUND

TELEFON: 07847



Skinna Fyrstasjon

Fyrnr. Kartnr.	Område Navn Beliggenhet	Posisjon	Karakter	Lys høyde [m]	Beskrivelse Høyde over grunnen [m]	Lysvidde R G W	Sektor - farge - retning - beskrivelse
294900 29	Stadt Stattvågen Skagen NV siden av Stadlandet	62 11.5780 005 09.8721	Oc (2) WRG 8s	28,7	Lyktehus på søyle 5,6	5,4 5,4 6,8	1 G 126,4 - 142,6 Fra innover land ved Areneset til klar NØ av Areneset. 2 W 142,6 - 171,0 Til klar V av Høgbardboen og Bardsflua. 3 R 171,0 - 181,9 Til klar V av Høgbardboen og Bardsflua. 4 G 181,9 - 234,6 Til klar S av grunner i område SV av Honningsvåg lykt og NV av Strandflua LA. 5 W 234,6 - 237,7 Til klar NV av Strandflua LA. 6 R 237,7 - 255,7 Til innover land ved Gatteneset.
295002 29	Stadt Honningsvåg Stadtlandets NØ side	62 11.8399 005 10.7526	Iso R 6s	6,7	HIB på stang 11,5	2,5	1 R 0,0 - 360,0 Rundtlysende
295101 29	Stadt Strandaflua Strandaflua	62 11.7900 005 10.6912	Iso G 6s	5,0	Lanterne på stang 10,7	4,4	1 G 0,0 - 360,0 Rundtlysande
295500 29	Stadt Søre Honningsvågen molo Honningsvågen	62 11.6448 005 11.4644	Iso G 2s	6,0	Lanterne på stang 3,5	1,1	1 G 0,0 - 360,0 Rundtlysende
295600 29	Stadt Nordre Honningsvågen molo Honningsvågen	62 11.6948 005 11.4964	Iso R 2s	6,0	Lanterne på stang 3,5	1,1	1 R 0,0 - 360,0 Rundtlysende
296000 29	Stadt Indre Honningsvåg, øvre I Vågsbotn	62 11.4988 005 12.4232	Fast R lvs	27,0	Lanterne på stativ 0,0	8	1 R 108,5 - 113,5 Rød
296100 29	Stadt Indre Honningsvåg, nedre I Vågsbotn	62 11.5320 005 12.2355		16,0	Lanterne på stativ 0,0	8	1 R 108,5 - 113,5 Rød fra 108.5 til 113.5
300000 30	Vanylvsgapet Svinøy Øyas sø side	62 19.6559 005 16.0473	FI(2) W 30s	46,2	FS/EA 10,8	18,5	1 W 0,0 - 360,0 Rundtlysende.
300500 30	Vanylvsgapet Skjeggene Skjeggene N side	62 15.9521 005 19.5742	VQ (9) W 10s	2,0	Lysbøye 4,1	4,1	1 W 0,0 - 360,0 Rundtlysende
300900 30	Vanylvsgapet Agnskjæret SV av Kvamsøya	62 12.0413 005 21.7731	Iso WRG 6s	10,5	Lyktehus på søyle 13,0	3,3 3,3 4	1 G 289,6 - 293,4 Fra innpå Simonneset til klar S av Simonneset 2 W 293,4 - 300,5 Til klar NØ av Littleholmen og 219 m NØ av Storholmen Ø stang 3 R 300,5 - 18,5 Til midt over Eggholmene 4 G 18,5 - 102,8 Til klar N av Nordre Ristefluda 5 W 102,8 - 113,9 Til klar S av Basteneset og klar SV Kvamsbåen stang 6 R 113,9 - 132,7 Til innpå Basseneset

Fyrnr. Kartnr.	Område Navn Beliggenhet	Posisjon	Karakter	Lys høyde [m]	Beskrivelse Høyde over grunnen [m]	Lysvidde R G W	Sektor - farge - retning - beskrivelse
301000 125	Vanylvsgapet Haugsholmen Frekøy V side	62 10.6588 005 22.1946	Oc WRG 6s	19,7	Fyrbygning med tårn 10,0	5.7 5.7 6.6	1 G 236,4 - 241,7 Fra kloss SØ av Storholmen, til 278m NV av Bleika HIB
							2 W 241,7 - 243,3 Til 85m NV av Bleika HIB
							3 R 243,3 - 261,9 Til 42m N av Terneskjærfluda HIB
							4 G 261,9 - 321,8 Til klar SV av SøreTorrane, Haugsholmen
							5 W 321,8 - 345,5 Til 187m Ø av Galgeholmen stang
							6 R 345,5 - 355,6 Til klar V av 4,1m grunne og 192m V av Flathomen
							7 G 355,6 - 358,5 Til 213m V av Tåna lanterne
							8 W 358,5 - 23,3 Til 491m SØ av Stavsneset
							9 R 23,3 - 37,4 Til 155m SØ av Borgundholmsfluda stang
							10 G 37,4 - 82,6 Til 165m N av Korholmen
							11 R 82,6 - 101,8 Til klar N av Eltvikeskjæra
							12 G 101,8 - 120,8 Til 775m NØ av Kviteneset
							13 W 120,8 - 137,6 Til godt klar SV av Grunnskallen
							14 R 137,6 - 146,1 Til V av Eggholmane
301001 125	Haugsfjorden Ytre Torreskjæret Storesundets østside	62 10.4210 005 23.0862	Iso G 2s	6,0	HIB på stang 9,2	2.4	1 G 0,0 - 360,0 Rundtlysende
301002 125	Vanylvsgapet Frekøy Frekøy sydøstside	62 10.6133 005 22.7145	Q R	7,0	Lanterne på stang 5,2	2.2	1 R 0,0 - 360,0 Rundtlysende.
301003 125	Haugsfjorden Terneskjærfluda Storesundet	62 10.7581 005 24.0477	FI (2) G 5s	6,0	HIB på stang 9,2	0.9	1 G 0,0 - 360,0 Rundtlysende
301004 125	Haugsfjorden Bjørnholmen Ø av Bjørnholmen	62 10.1134 005 24.2272	Iso R 2s	6,0	HIB på stang 9,2	0.9	1 R 0,0 - 360,0 Rundtlysende
301005 125	Haugsfjorden Ytstefluda Ytstefluda	62 11.6588 005 27.3520	Iso G 2s	6,0	HIB på stang	0.8	1 G 0,0 - 360,0 Rundtlysende
301007 125	Haugsfjorden Bleia Åramsundet	62 12.1896 005 28.9816	FI G 3s	6,0	HIB på stang	1.5	1 G 0,0 - 360,0 Rundtlysende
301008 125	Haugsfjorden Langholmane S Åramsundet	62 12.4009 005 29.4385	FI R 3s		HIB på stang	0.8	1 R 0,0 - 360,0 Rundtlysende
301101 125	Kvamsøya Bringsinghaug molo N Bringsinghaug	62 11.8940 005 25.3557	FI G 3s	5,5	HIB på stang 5,0	1.7	1 G 0,0 - 360,0 Rundtlysende
301102 125	Kvamsøya Bringsinghaug molo S Bringsinghaug	62 11.8296 005 25.3419	FI R 3s	5,5	HIB på stang 6,3	1.6	1 R 0,0 - 360,0 Rundtlysende
301302 125	Vanylvsfjorden Tåna NV av Galgeholmen	62 08.3474 005 22.5684	Iso R 2s	8,0	Lanterne på stang 12,4	2	1 R 0,0 - 360,0 Rundtlysande









Fyrnr. Kartnr.	Område Navn Beliggenhet	Posisjon	Karakter	Lys høyde [m]	Beskrivelse Høyde over grunnen [m]	Lysvidde R G W	Sektor - farge - retning - beskrivelse
301400 125	Vanylvsfjorden Leiskjæret varde Leiskjæret sydvestside	62 07.8485 005 23.9302	FI W 3s	7,9	Lanterne på stang 6,9		1 W 0,0 - 360,0 Rundtlysende.
301500 125	Vanylvsfjorden Åheim På Torvikholmen	62 02.8427 005 31.0844	Iso WRG 6s	9,5	Lyktehus 3,0		1 G 120,6 - 132,9 Fra inn på Teistene til 310 m NØ av Grønneskjerflu stang 2 W 132,9 - 138,4 Til klar SV av 10m grunne NØ av Årheimsneset. (Nesvikfluda midtmerke) 3 R 138,4 - 142,1 Til klar NØ av 10m grunne NØ av Årheimsneset. (Nesvikfluda midtmerke) 4 G 142,1 - 175,7 Til 203m V av stang Bekreskjæret 5 R 175,7 - 220,2 Til innpå Gildrevikneset
301501 125	Vanylvsfjorden Torvholmen Åheim	62 02.9463 005 31.1722	FI G 3s	2,0	Lysbøye		
301502 125	Vanylvsfjorden Gildrevikneset Åheim	62 03.0400 005 31.4950	Q R	4,5	Lanterne på stang		1 R 0,0 - 360,0
301600 29	Vanylvsfjorden Fiskåholmen Syltefjorden	62 05.7027 005 32.7918	Oc (2) WRG 8s	11,2	Lyktehus 3,0		1 R 306,6 - 311,4 Fra inn på Tunheimsneset til NV av grunner ved Krokeneset 2 G 311,4 - 40,4 Til 199 m NV av Bekreskjeret stang 3 W 40,4 - 92,5 Til 153 m S av Hundsnesflua Søre stang 4 R 92,5 - 99,1 Til inn på Hundsneset
301800 29	Vanylvsfjorden Strand Syltefjorden	62 04.9043 005 36.1862	Oc (3) WRG 10s	4,8	Lyktehus på underbygning 6,0		1 G 324,0 - 349,2 Fra innpå land ved Skjervheim til 108 m V om Vidneset 2 W 349,2 - 359,2 Til 200 m Ø av Hatleneset 3 R 359,2 - 36,5 Til midt i innløpet til Krokenesvågen hamn, 75m SØ av Krokeneset 4 G 36,5 - 95,4 Til 119 m N av Korsnesfluda stang 5 W 95,4 - 98,9 Til 231m S av Låtrefluda stang 6 R 98,9 - 103,6 Til inn på land.
302000 125	Vanylven Åramsund 8 m grunne Ø av Bleia	62 12.1860 005 29.4267	Q W		Lysbøye 0,0		1 W 0,0 - 360,0 Rundtlysende
302213 125	Voksa Hamnebaen Ø av Voksa	62 12.7472 005 28.8051	Q G	7,0	HIB på stang 11,8		1 G 0,0 - 360,0 Rundtlysende
302214 125	Sunnmørsfjordane Gangstøneset Voksa sørøst side	62 12.7328 005 28.5981	Q R	6,1	HIB på stang		1 R 0,0 - 360,0 Rundtlysende

Fyrnr. Kartnr.	Område Navn Beliggenhet	Posisjon	Karakter	Lys høyde [m]	Beskrivelse Høyde over grunnen [m]	Lysvidde R G W	Sektor - farge - retning - beskrivelse
302300 125	Haugsfjorden Kyrholmskjæret Åramsundet	62 12.5115 005 28.1686	Oc (2) WRG 8s		Lyktehus på søyle	3,6 3,6 4,3	1 G 254,6 - 281,0 Fra innpå Nordre Langholmen til akkuarat klar S av Langholmene S HIB
							2 W 281,0 - 298,3 til NØ av Åramsund LB og 107m NØ av Åramholmene
							3 R 298,3 - 19,6 til godt klar V av Stabben og 133 m SØ av Ytstefluda
							4 G 19,6 - 26,5 til 96m VNV av Kløvningsvika molo og 72m VNV av Ytstefluda
							5 W 26,5 - 37,0 til 94m SØ av Bjørnholmen
							6 R 37,0 - 39,7 til midt i Bjørnholmsundet, og 33m SØ av Moloen stang på Haugsholmen
							7 G 39,7 - 49,1 til 66m NØ av Ytre Torreskjæret lanterne (Nøre Torrane)
							8 W 49,1 - 51,7 til klar 7,8 m grunne og 172 SØ av Frekøy lanterne
							9 R 51,7 - 57,2 til klar SØ av Kvamsøya
							10 G 57,2 - 64,2 til innpå Kvamsøya fergekai og 27m SØ av Bringsinghaug molo N HIB
							11 R 64,2 - 117,2 til 114m SV av Stabben stang
							12 G 117,2 - 124,1 til NØ av Ringlausa
302410 125	Voksa Hestholmsundet midtre Hestholmsundet	62 12.8538 005 29.1097	FI W 3s	5,2	Lanterne på stang	2,8	1 W 0,0 - 360,0 Rundtlysende
					9,2		
302411 125	Sunnmørsfjordane Åramskjæret Åramsundet	62 11.9555 005 29.8345	Q G	5,9	HIB på stang	2	1 G 0,0 - 360,0 Rundtlysende
302412 125	Åramsundets nordsid Rædene Rædene, Hellefjorden	62 12.4572 005 29.9618	Iso R 4s	8,6	HIB på stang	1,5	1 R 0,0 - 360,0 Rundtlysende
					12,5		
302420 125	Hestholmsundet Hestholmsundet, S Voksa øst	62 12.7692 005 29.3346	Iso R 2s	4,5	Lanterne på stang	1,325 0 0	1 R 0,0 - 360,0 Rundtlysende
					8,5		
302421 125	Hestholmsundet Hestholmsundet, N Voksa østside	62 12.8400 005 29.4395	Iso G 2s	4,5	Lanterne på stang	0 1,73 0	1 G 0,0 - 360,0 Rundtlysende
					8,3		
302602 125	Sunnmørefjordene Katteskjær Sandsfjorden. Ved Larsnes	62 12.2569 005 33.8707	Q R	8,5	Lanterne på stang	1	1 R 0,0 - 360,0 Rundtlysende.
					7,0		
302610 125	Hallefjorden Litlefluda Innløpet til Larsnes	62 12.2939 005 33.4601	Q W	4,2	Lanterne på stang	1,1	1 W 0,0 - 360,0 Rundtlysende
					9,8		

Fyrnr. Kartnr.	Område Navn Beliggenhet	Posisjon	Karakter	Lys høyde [m]	Beskrivelse Høyde over grunnen [m]	Lysvidde R G W	Sektor - farge - retning - beskrivelse
303000 125	Sunnmørsfjordene Saudeholmen Holmens S-pynt. Rovdefjorden	62 11.0122 005 36.3098	Iso WRG 6s	9,5	Lyktehus på underbygning 6,5	5.2 5.2 6.1	1 G 236,6 - 255,8 Fra inn på land til klar S om Laupsneset 2 W 255,8 - 266,7 Til godt N av Bekårskjær stang 3 R 266,7 - 279,8 Til klar N av 8m grunne NØ av Syvdsneset 4 G 279,8 - 289,6 Til klar S om Syvdsneset og inn på Syvdsneset 5 W 289,6 - 300,3 Til 99m NØ av Kopparneset 6 R 300,3 - 332,4 Til klar V av Bjørlykkeskjæret 7 G 332,4 - 87,5 Til klar N av Brandalsflua 13m grunne 8 W 87,5 - 115,0 Til klar S av skjæret på Kroppen 9 R 115,0 - 122,0 Til klar V av Kalsnesholmen og 88m NØ av Kroppen stang 10 G 122,0 - 136,1 Til innpå land
303202 125	Syvdefjorden Uraneset Uraneset	62 07.3200 005 41.5872	Iso R 2s	7,0	Lanterne på stang	3.3	1 R 0,0 - 360,0 Rundtlysende
303402 125	Sunnmørefjordene Rovdeskjær Vest av Rovde molo	62 10.9528 005 44.4823	FI R 3s	6,6	Lanterne på varde 5,9	0,9	1 R 0,0 - 360,0 Rundtlysende.
303451 125	Rovdefjorden Rovde molo, V Rovde molo vestre	62 10.9198 005 44.8035	Iso G 2s	5,7	Lanterne på stang	1,5	1 G 0,0 - 360,0 Rundtlysende
303452 125	Rovdefjorden Rovde molo, Ø Rovde molo østre	62 10.9060 005 44.8780	Iso R 2s	5,7	Lanterne på stang	1,4	1 R 0,0 - 360,0 Rundtlysende
303600 125	Sunnmørsfjordene Yksnøy Øyas sø pynt. Voldsfjord	62 13.4424 005 53.4447	Oc WRG 6s	26,5	FL/SC 3,5	5.7 5.7 7.1	1 G 234,1 - 255,7 Frå Rjånes LA til S om Raudøyna 2 W 255,7 - 257,5 Til 131 m N om Ytre Steinneset stang 3 R 257,5 - 298,4 Til 115m SV av Berknesfluda LA og klar av Kråkeneset 4 G 298,4 - 316,8 Til V av Eikrem og Morkavika 5 W 316,8 - 335,1 Til Ø av Ulvestad 6 R 335,1 - 50,8 Til 220m NV av Korsfluda V stang 7 G 50,8 - 62,0 Til N om Bekårskjær stang 8 W 62,0 - 69,5 Til S om Laupsneset 9 R 69,5 - 70,1 Til innpå Yksnøy
303605 125	Voldafjorden Berknesfluda Voldafjorden	62 13.0094 005 55.4436	FI G 3s	5,7	Lanterne på stang 11,5	1,5	1 G 0,0 - 360,0 Rundtlysende
303611 125	Voldsfjorden Lauvstad småbåthavn, V på molo	62 09.7265 005 56.7348	Iso G 2s	4,4	Lanterne på stang 3,1		1 G 0,0 - 360,0 Lanterne rundtlysende grønn.
303612 125	Voldsfjorden Lauvstad småbåthavn, Ø på molo	62 09.7292 005 56.7482	Iso R 2s	4,4	Lanterne på stang 3,1		1 R 0,0 - 360,0 Lanterne rundtlysende rød.
303711 125	Voldafjorden Dusaodden lauvstad	62 09.5451 005 57.0250	FI G 3s	4,4	Lanterne på stang	2,5	1 G 0,0 - 360,0 Rundtlysende

Fyrnr. Kartnr.	Område Navn Beliggenhet	Posisjon	Karakter	Lys høyde [m]	Beskrivelse Høyde over grunnen [m]	Lysvidde R G W	Sektor - farge - retning - beskrivelse
303722 125	Dalsfjorden Nautvikneset	62 08.1067 005 57.7389	FI R 3s	4,5		4 3 2	1 R 0,0 - 360,0
303733 125	Dalsfjorden Aksnes Aksneset	62 04.5953 005 54.9934	FI G 3s	3,9	Lanterne på stang	3,5 3 2	1 G 0,0 - 360,0
303800 125	Volda sentrum Volda På moloenden	62 08.6480 006 04.0663	Iso WRG 6s	4,0	Lyktehus 3,0	1,4 1,3 2,3	1 G 322,4 - 349,1 Fra innpå Rotset til godt klar V av Andaneset 2 W 349,1 - 77,0 Til 23m S av pir på Volda ferjekai 3 R 77,0 - 93,9 Til 9m S av kaihjørne Vikeneset 4 G 93,9 - 122,1 Til innover Volda (delvis uforsterka lys)
303802 125	Voldafjorden Volda hamn, N V moloehode	62 08.6546 006 04.0273	Fast R lys	0,0	Lanterne på stang 0,0		1 R 0,0 - 360,0 Rundtlysende
304000 125	Sunnmørsfjordene Furnes Voldsfjorden	62 05.6686 006 08.5146	Oc WRG 6s	12,0	Lyktehus 3,5	5,6 5,6 6,5	1 G 306,8 - 47,7 Fra innpå land SØ for lykten til 78m NV av Goleneset 2 W 47,7 - 54,8 Til innpå Åshammaren 3 R 54,8 - 110,7 Til 65m NØ av Krumsvikneset 4 G 110,7 - 127,0 Til 110m NØ av Espedalsneset 5 W 127,0 - 134,2 Til 171m SV av Greifsneset 6 R 134,2 - 153,1 Til innpå Løviknes
304105 125	Austefjorden Hamrefluda Hamrefluda	62 04.7676 006 16.9253	FI G 3s	5,0	Lanterne på stang 8,0	1,9 1 0	1 G 0,0 - 360,0 Rundtlysende
304200 125	Sunnmørsfjordene Årsetøy På øyas N pynt. Austfjorden	62 04.6099 006 15.3456	Oc (2) WRG 8s	5,0	Lyktehus 3,5	2,9 2,9 3,5	1 G 102,6 - 110,4 Fra innpå Vikeneset til 104m NØ av Vikaskjæret 2 W 110,4 - 116,1 Til 84m S om Hunneset 3 R 116,1 - 125,7 Til akkurat klar SV av Leitehammeren 4 G 125,7 - 229,1 Til 196m SØ om Årset 5 W 229,1 - 234,6 Til 105m N om Skorneset 6 R 234,6 - 250,4 Til innpå Skorneset
304400 125	Sunnmørsfjordene Leitet Austfjorden	62 04.5228 006 18.8734	Oc WRG 6s	5,0	FL/NB 3,5	4,2 3,9 5,9	1 G 336,4 - 9,6 Fra innpå land ved Leitet til 97m V av Fjørehammeren 2 W 9,6 - 40,9 Til 91m SØ av Kjeneset 3 R 40,9 - 108,7 Til klar NØ av Hamrefluda og 140m NØ av Skorneset 4 W 108,7 - 115,4 Til 47m SV om Aurstadneset (Laberget) 5 G 115,4 - 138,6 Til innpå land i Geitvika
304501 125	Sunnmørefjordene Ytre Steinneset Steinneset	62 13.8406 005 58.0141	FI G 3s	6,0	HIB på stang	1,2 1 0	1 G 0,0 - 360,0 Rundtlysende
304502 125	Sunnmørefjordene Eineneset S av Raudøyana	62 14.1151 005 58.7300	FI R 3s	6,0	HIB på stang	0,9 0 0	1 R 0,0 - 360,0 Rundtlysende
304503 125	Sunnmørefjordene Indre Steinneset Steinneset/Ørstafjorden	62 13.7053 005 59.3117	FI G 3s	5,5	LA/IB/SC 10,8	1,3 1 0	1 G 0,0 - 360,0 Rundtlysende

Fyrnr. Kartnr.	Område Navn Beliggenhet	Posisjon	Karakter	Lys høyde [m]	Beskrivelse Høyde over grunnen [m]	Lysvidde R G W	Sektor - farge - retning - beskrivelse
304505 125	Sunnmørefjordene Digernes Ørstafjorden	62 12.1428 006 02.5070	FI G 3s	5,0	HIB på stang	1,2	1 G 0,0 - 360,0 Rundtlysende
304701 125	Vartdalsfjorden Rjånes Rjånes	62 14.8888 005 57.7006	FI G 5s	7,0	HIB på stang	2,6	1 G 0,0 - 360,0 Rundtlysende
304802 125	Sunnmørefjordene, Ørstafjord Lianesholmen Ørstafjorden	62 12.9692 006 00.4990	FI R 3s	6,7	Lanterne på stang 5,9	2,2	1 R 0,0 - 360,0 Rundtlysende.
305000 125	Eika Eika Øyas NØ side	62 14.8516 005 54.7985	Iso WRG 6s	8,0	FL/SC 6,0	7 7 8,5	1 G 211,2 - 223,3 Fra innpå Vollen til 230m SØ av Nørdre Neset (Hjørungneset) 2 W 223,3 - 231,3 Til 336m NNV av Stupeneset og godt klar av Flåvikneset 3 R 231,3 - 269,0 Til rett på Rjånes LA 4 G 269,0 - 274,3 Til 79 m S av Grøvikskjæret 5 W 274,3 - 277,0 Til klar N av 4,9m NNØ av Raudøyholmen 6 R 277,0 - 303,5 Til 239m SV av Tangane 7 G 303,5 - 353,1 Til 135m V av Berknesfluda LA 8 W 353,1 - 18,9 Til godt klar midt på Ø-siden av Yksnøy 9 R 18,9 - 37,9 Til inn på Eika
305001 30	Vartdalsfjorden Vartdal havn molo	62 18.5552 006 05.7662	Fast G lvs	6,2	Lanterne med IB g 13,3	0,5	1 G 0,0 - 360,0
305002 30	Hjørungneset Nørdre Neset SØ på neset	62 20.7428 006 06.3945	FI R 5s		Lanterne på stang	3,5	1 R 0,0 - 360,0 Rundtlysende
305401 30	Sulafjorden Hareid molo N Hareid	62 22.2884 006 02.0741	Iso G 2s	6,0	HIB på stang 5,0	1,8	1 G 0,0 - 360,0 Rundtlysende
305402 30	Sulafjorden Hareid molo S Hareid	62 22.2495 006 02.1468	Iso R 2s		HIB på stang	1,8	1 R 0,0 - 360,0 Rundtlysende
305500 30	Sunnmørsfjordene Hjørungneset Storfjorden	62 21.2165 006 06.7333	Oc WRG 6s	19,0	Lyktehus 3,0	7 7 8	1 R 118,7 - 127,9 Fra innover Hjørungneset til 120m NØ av Ovrafludene stang 2 G 127,9 - 144,9 Til klar NØ av Kvitneset 3 W 144,9 - 159,2 Til klar V av Eltranaset lanterne 4 R 159,2 - 241,0 Til klar SØ av Skarvhammeren og 145m NV av Solavågflua lanterne 5 G 241,0 - 242,6 Til klar og 213m SØ av Solavågflua lanterne 6 W 242,6 - 255,5 Til klar N av Festøyflesa 7 R 255,5 - 340,6 Til innover Hjørungneset
305600 30	Sulafjorden Hjørungavåg På molohodet Hjørungavåg	62 21.2630 006 05.1713	FI G 3s	8,6	Lanterne på stang 6,7	1.031	1 G 0,0 - 360,0 Rundtlysande
305602 126	Sula øst Klubben Storfjorden	62 24.5487 006 19.2796	Q R	6,5	LA/IB/NB	2,1	1 R 0,0 - 360,0 Rundtlysende

Fyrnr. Kartnr.	Område Navn Beliggenhet	Posisjon	Karakter	Lys høyde [m]	Beskrivelse Høyde over grunnen [m]	Lysvidde R G W	Sektor - farge - retning - beskrivelse
305610 126	Storfjorden Solavågsfluda Solevågsfluda	62 24.4413 006 19.6833	FI W 3s	7,0	LA/IB 8,5		
305700 126	Sunnmørefjordene Flisneset Storfjorden	62 25.0985 006 23.1580	Oc (2) WRG 8s	7,2	Lyktehus på underbygning 6,0		1 G 267,1 - 279,1 Fra innpå land ved Flisneset til klar S av Aursneset. 2 W 279,1 - 286,2 Til klar N av Hallvardflua stang 3 R 286,2 - 346,3 Til klar V av Kurset 4 G 346,3 - 354,5 Til klar V av Gjeveneset 5 W 354,5 - 14,6 Til klar Ø av Ferneset 6 R 14,6 - 50,5 Til klar N av Rotaneset 7 G 50,5 - 52,4 Til godt klar N av Rotaneset 8 W 52,4 - 64,6 Til klar S av Solavågsfluda LA 9 R 64,6 - 136,4 Til klar V av Haneskjær lanterne 10 G 136,4 - 150,1 Til klar Ø av Haneskjær lanterne 11 R 150,1 - 171,0 Til inn over Ramsvika
305710 126	Flisneset Haneskjæret Flisfjorden	62 25.4620 006 22.5332	Q W	4,8	Lanterne på stang 3,4		1 W 0,0 - 360,0 Rundtlysende
305900 126	Hjørundfjorden Lekneset Hjørundfjord	62 12.3671 006 31.7279	Oc WRG 6s	10,0	Lyktehus 3,0		1 G 282,3 - 329,6 Fra innpå land ved Leknes til klar V av Lyngshalsen 2 W 329,6 - 336,9 Til klar Ø av Skarvhammaren 3 R 336,9 - 355,0 Til klar Ø av fergekaia på Skår 4 G 355,0 - 97,0 Til 103m N av Hustadneset 5 W 97,0 - 109,5 Til innmot Solstrand i Sæbøvika 6 R 109,5 - 149,0 Til klar Ø av Spjøtneset og Høydalsneset 7 G 149,0 - 153,8 Til klar Ø av Årsneset 8 W 153,8 - 157,8 Til klar V av Lyngneset og Molaupen 9 R 157,8 - 171,6 Til innpå Halsen.
306101 126	Norangsfjorden Storflu Hjørundfjorden	62 12.2773 006 36.0250	FI G 3s	8,0	Lanterne på stang 10,0		1 G 0,0 - 360,0 Rundtlysende.
306300 126	Sunnmørsfjordene Valleskjær Storfjord	62 27.8918 006 39.5743	Iso WRG 6s	7,1	Lyktehus på underbygning 6,0		1 G 224,6 - 257,5 Fra 40m SØ av Solnørvika Vestre lanterne til 75m S av Apalsetneset 2 W 257,5 - 261,4 Til klar N av Storskjeret 3 R 261,4 - 263,8 Til klar N av Lunneneset og midt i Skråvika 4 G 263,8 - 277,7 Til 151m S av Gausneset 5 W 277,7 - 288,7 Til klar NØ av Vindsneset og 95m NØ av Kjefflånaset 6 R 288,7 - 290,5 Til 59m NØ av Vindsneset 7 G 290,5 - 44,9 Til 119m NV av Ørsneset ferge-pir 8 W 44,9 - 61,3 Til 1542m SØ av Hessebergneset 9 R 61,3 - 71,3 Til innpå land ved Langneset
306302 126	Sunnmørsfjordene Solnørvika, V Storfjord	62 28.5372 006 40.8851	FI R 3s	5,0	Lanterne på stang 0,0		1 R 0,0 - 360,0 Rundtlysande
306303 126	Storfjord Solnørvika, Ø Sunnmørsfjordene	62 28.5207 006 41.1410	FI G 3s	4,7	Lanterne på stang 7,5		1 G 0,0 - 360,0 Rundtlysende

Fyrnr. Kartnr.	Område Navn Beliggenhet	Posisjon	Karakter	Lys høyde [m]	Beskrivelse Høyde over grunnen [m]	Lysvidde R G W	Sektor - farge - retning - beskrivelse
306311 126	Storfjorden Rotneset Solnørvika	62 28.9721 006 42.1601	Iso G 2s	5,0	HIB på stang	2,6	1 G 0,0 - 360,0 Rundtlysende
306312 126	Storfjorden Kartvika Solnørvika	62 28.9848 006 41.5592	Iso R 2s	5,0	HIB på stang	1	1 R 0,0 - 360,0 Rundtlysende
306400 127	Storfjorden Stordalsholmen Storfjorden	62 22.4664 006 56.0896	Oc (2) WRG 8s	7,5	Lyktehus 3,0	2,9 2,9 3,5	1 G 341,5 - 355,9 Fra innpå Holmeneset til klar V av Holmeneset 2 W 355,9 - 9,5 Til klar Ø av neset S av Bødaolsvika 3 R 9,5 - 166,3 Til akkurat klar Skotshalsen 4 G 166,3 - 167,7 Til godt klar Ø av Skotshalsen 5 W 167,7 - 181,5 Til klar V av Smineset 6 R 181,5 - 186,0 Til klar V av Vikaneset 7 G 186,0 - 247,9 Til S av landet ved Hovsbugen i Stordalsvika 8 W 247,9 - 258,4 Til N av landet på S-siden av Stordalsvika 9 R 258,4 - 282,8 Til innpå Brønneset
306800 127	Storfjorden Uksneset Norrdalsfjorden	62 17.2278 007 00.3283	Oc WRG 6s	7,5	Lyktehus 3,0	4,5 4,5 5,3	1 R 102,1 - 133,0 Fra innover Uksavika til klar NØ av Oshammaren 2 G 133,0 - 145,6 Til klar Ø av Skotungneset 3 W 145,6 - 152,0 Til klar SV av Uraneset 4 R 152,0 - 261,0 Til klar S av Ovråneset 5 G 261,0 - 272,5 Til klar S av Blikkshammaren 6 W 272,5 - 275,8 Til klar N av Ospahjellneset 7 R 275,8 - 341,9 Til innpå land Uksneset
307000 127	Sunnmørsfjordene Haugsbukt Norrdalsfjorden	62 17.4624 007 18.6670	Oc (2) WRG 8s	8,2	Lyktehus 3,0	3,7 3,7 4,4	1 G 263,9 - 269,4 Fra innpå land på Selstokkneset til inn i bukta ved Nerhusstranda 2 W 269,4 - 290,4 Til klar NØ av Oksneset 3 R 290,4 - 75,6 Til klar N av Vindsneset 4 G 75,6 - 77,7 Til godt klar N av Vindsneset 5 W 77,7 - 80,8 Til klar S av neset V for Grautahamna (Lingebugen) 6 R 80,8 - 84,8 Til inn mot Honeset
307200 127	Sunnylvsfjorden Stokke Sunnylvsfjorden	62 09.8257 007 01.8635	FI WRG 5s	8,5	Lyktehus 3,0	7 7 8	1 G 45,6 - 47,7 Fra inn på land ved Furneset til klar V av Furneset 2 W 47,7 - 63,0 Til inn mot Brattsvødene 3 R 63,0 - 173,6 Til klar landet ved Dukeneset 4 G 173,6 - 175,3 Til klar Ø av Uksagneset og Ø av Uksneset lykt 5 W 175,3 - 179,1 Til klar V av Raudbergvika kai 6 R 179,1 - 200,4 Til innpå land N av lykten ved Juvika.
307401 127	Sunnylvsfjorden Ljønes Ljøneset	62 07.1115 006 55.6794	Iso G 2s	6,2	Lanterne på stang 9,2	2,7	1 G 0,0 - 360,0 Rundtlysende.
307600 127	Geirangerfjorden Syltavika Geirangerfjorden	62 05.2418 007 03.8308	FI WRG 5s	9,3	Lyktehus 3,5	4,2 4,2 5	1 G 82,4 - 109,9 Fra innpå Syltaviklandet til klar N av Nakkneset 2 W 109,9 - 111,9 Til klar S av Korsen 3 R 111,9 - 168,2 Til Ø av Littlelongflåna 4 G 168,2 - 219,8 Til klar Ø av Knivsflåpynten 5 W 219,8 - 224,5 Til klar V av landet ved Skagen 6 R 224,5 - 247,2 Til innpå land Ø av lykta

Fyrnr. Kartnr.	Område Navn Beliggenhet	Posisjon	Karakter	Lys høyde [m]	Beskrivelse Høyde over grunnen [m]	Lysvidde R G W	Sektor - farge - retning - beskrivelse
307800 127	Grande	62 07.0692 007 10.5841	Iso WRG 6s		Lyktehus	3,3 3,3 4	1 G 310,6 - 322,3 Fra innover land ved Grande til klar 5,3m V av Lausneset 2 W 322,3 - 332,8 Til Ø av Fonnaneset 3 R 332,8 - 341,6 Til klar Ø av Homlung 4 G 341,6 - 85,0 Til klar N av Skagen 5 W 85,0 - 94,4 Til godt klar N av Skagen 6 R 94,4 - 124,5 Til innover land ved Årset
307910 126	Sykkylvsfjorden Sykkylvsbrua Midt på Brua	62 23.0511 006 33.8187	Iso W 2s	16,0	Lanterne på stang 16,0		1 W 0,0 - 360,0 Rundtlysende
307920 0	Sykkylvsfjorden Sykkylvsbrua, Ø På brokar	62 23.0497 006 33.8408	Fast lys yellow		IB/NB		
307930 0	Sykkylvsfjorden Sykkylvsbrua, V På Brokar	62 23.0502 006 33.7816	Fast lys yellow		Indirekte belysning		
3079A 0	Sykkylvsfjorden Sykkylvsbrua ind belysning på vestre brokar	62 23.0510 006 33.7875			IB 0,0		
3079B 0	Sykkylvsfjorden Sykkylvsbrua ind belysning på østre brokar	62 23.0473 006 33.8539			IB 0,0		
309000 125	Sandsfjorden Sandshamn På nære molo	62 15.0528 005 29.5437	Iso WRG 6s	7,7	Lyktehus på søyle med IB 6,7	2,5 2,5 3	1 R 164,0 - 183,1 Fra inn mot Kleiveskjær til 105m Ø av Kleiveboden LA 2 G 183,1 - 198,1 Til klar SØ av Hidsboden og 353m SØ av Hidsboden stang 3 W 198,1 - 213,1 Til klar NV av Hidsneset lykt og 180m NV av selve Hidsneset 4 R 213,1 - 219,0 Til 183m NV av Gjøskjæra HIB 5 G 219,0 - 228,6 Til 81m SØ av Gjøskjæra 6 W 228,6 - 232,4 Til 112m NV av Rya. 7 R 232,4 - 241,7 Til 100m SØ av Lurva stang 8 G 241,7 - 296,2 Til 181m SV av Haugsbygda molo LA. 9 W 296,2 - 301,5 Til godt klar NØ av Nupeneset 10 R 301,5 - 330,1 Til klar SV om Nupaholmene. 11 G 330,1 - 331,5 Til godt klar SV om Nupaholmene. 12 W 331,5 - 351,9 Til klar Ø av Eiriken, og godt klar Ø av Rædene HIB 13 R 351,9 - 358,7 Til inn på Maltvikneset
309010 125	Sandsfjorden Kleiveboden Ø av Sandsøya	62 15.7668 005 29.5041	FI R 3s	8,0	Lanterne på stang 12,0	2,1	1 R 0,0 - 360,0 Rundtlysende
309200 30	Sandsfjorden Langedrognas Sandsøy nø side	62 16.0037 005 28.4091	FI WRG 5s	10,5	Lyktehus 3,0	2,9 2,9 3,5	1 G 105,6 - 118,4 Fra innpå land ved Langedrognas til klar NØ av Hella 4,8m og klar NØ av Tongaholmane 2 W 118,4 - 134,6 Til klar m SV av Flesene 3 R 134,6 - 215,6 Til 268m NV av Hidsboden stang. 4 G 215,6 - 227,9 Til 365m SØ av Hidsboden stang. 5 W 227,9 - 272,2 Til 93m N av Gjøskjæra HIB 6 R 272,2 - 280,7 Til inn mot land

Fyrnr. Kartnr.	Område Navn Beliggenhet	Posisjon	Karakter	Lys høyde [m]	Beskrivelse Høyde over grunnen [m]	Lysvidde R G W	Sektor - farge - retning - beskrivelse				
309300 125	Sandsfjorden Haugsbbygda molo På molohodet	62 14.0334 005 34.4547	Iso R 2s	7,0	Lanterne på stang 5,7	1 1,7 1,5	1	R	0,0	- 360,0	Rundtlysende.
309301 125	Gursken Saltfluda Haugsbbygda	62 13.8398 005 35.0196	Iso G 2s	6,0	HIB på stang 8,3	1,7 1,5 1,2	1	G	0,0	- 360,0	Rundtlysende
309302 125	Gursken Stabbtaren Haugsbbygda	62 13.9565 005 34.7539	Iso R 2s	6,0	HIB på stang 10,5	1,5 1,2 1,2	1	R	0,0	- 360,0	Rundtlysende
309502 125	Gursken Gursken Gursken	62 13.6287 005 37.2522	Iso R 4s	6,0	HIB på stang 5,5	1,2 1,3 1,1	1	R	0,0	- 360,0	Rundtlysende
310001 125	Sandsfjorden Gjøskjæra Gjøskjæra	62 15.9029 005 31.2980	Iso G 2s	8,8	HIB på stang 7,8	2 1,3 1,1	1	G	0,0	- 360,0	Rundtlysende
310002 125	Sandsfjorden Gjerdsvika N Innseiling til Gjerdsvika	62 15.7202 005 33.5941	Iso R 2s	8,0	Lanterne på stativ 10,5	1,3 1,1 1,1	1	R	0,0	- 360,0	Rundtlysende
310003 125	Sandsfjorden Langflua Innseiling til Gjerdsvika	62 15.6938 005 33.4350	Iso G 2s	8,0	Lanterne på stativ 11,8	1,1 1,2 1,2	1	G	0,0	- 360,0	Rundtlysende
310005 125	Gurskøya Gjerdsvika molo S Gjerdsvika	62 15.6422 005 33.7564	Iso G 6s	8,0	HIB på stang 5,5	1,2 1,2 1,2	1	G	0,0	- 360,0	Rundtlysende
310010 0	Gurskøya Gjerdsvika molo N Gjerdsvika	62 15.6780 005 33.7928	Fast lys yellow	7,0	IB på stang 5,5	1,2 1,2 1,2					
311200 125	Sandsfjorden Gjerdsvika molo På moloen	62 15.6797 005 33.7954	Oc (2) WRG 8s	9,9	Lyktehus på stativ 8,6	4 4 4,8	1 2 3 4 5 6 7 8	G R G W R G W R	76,5 85,2 94,2 103,9 110,2 130,4 131,6 133,2	- 85,2 - 94,2 - 103,9 - 110,2 - 130,4 - 131,6 - 133,2 - 143,0	Fra inn mot Gjøneset til 85m S av Lurva stang. Til klar N Rya og klar S av Gjøskjæra Til klar N om Gjøskjæra og klar N av Djupefluda 15m grunne. Til godt klar SV av Flesene Til 152n NØ av Kjeggane stang og klar NØ av Leirbåegrunnen stake Til 246m NØ av Kjeggane stang. Til 184m SV av Hidsboden stang. Til innpå land ved Goteneset.

Fyrnr. Kartnr.	Område Navn Beliggenhet	Posisjon	Karakter	Lys høyde [m]	Beskrivelse Høyde over grunnen [m]	Lysvidde R G W	Sektor - farge - retning - beskrivelse
312000 30	Flåværløia Hidsneset Gurskøya NV pynt	62 17.1322 005 32.8355	Iso WRG 4s	15,5	Lyktehus 6,5	5.7 5.7 6.6	1 G 18,7 - 36,9 Fra V av sl.gr. ved Goteneset til klar NV av Gjøskjera HIB
							2 W 36,9 - 45,1 Til godt klar SØ av Kleiveboden LA
							3 R 45,1 - 79,7 Til klar N av Vågeboden 8m
							4 G 79,7 - 81,0 Til klar N av Vågebodgrunnen 11m
							5 W 81,0 - 83,0 Til godt klar S av Klovolmboden
							6 R 83,0 - 84,6 Til klar S av Klovolmboden 6.4m
							7 G 84,6 - 103,1 Til klar NØ av Leirbodgrunnen
							8 W 103,1 - 105,6 Til klar SV av Koparstadnabben
							9 R 105,6 - 138,4 Til klar V av Ristegrunden og Ø av Lisje Godøyfluda NB! kan oppleves mørk før skifte til farge grunnet vindussprosse
							10 G 138,4 - 191,2 Til klar Ø av Penningfluda lanterne
							11 W 191,2 - 196,3 Til klar NV av Langfluda V stang
							12 R 196,3 - 214,0 Til V av landet N av Hidsneset.
312400 30	Flåværløden Penningflu	62 18.8180 005 33.2081	FI R 3s	11,7	Lanterne på stativ 15,2	1.5	1 R 0,0 - 360,0
312500 30	Flåværløia Flåvær Varholmens v pynt	62 18.9360 005 34.9432	Oc (3) WRG 10s	16,8	Fyrbygning med tårn 13,8	8.6 8.6 9.7	1 G 308,5 - 44,9 Fra SV av Kvalebåen LA til Klar SØ av Hidsboden stang
							2 R 44,9 - 51,0 til klar SØ av Kråka stang og midt mellom Hidsboden og Kjøggane stang.
							3 G 51,0 - 69,4 Til klar N av Lisje Godøyfluda og Skjøggene.
							4 W 69,4 - 72,3 Til klar S av Ristegrunden.
							5 R 72,3 - 100,6 Til nord av Nordre Stabben
							6 G 100,6 - 272,2 Til inn på Flåvær
					Racon Signal: Type:	Morsetegn Morsetegn O m/utstrekning 1.38 n.mil FA	
312501 30	Flåværløia Lille Godøyflu Gurskøy	62 17.9492 005 29.6825	FI G 3s		Lysbøye	4.5	G 0,0 - 360,0
312502 30	Herøyfjorden Ristegrunden Flåværløia	62 18.4291 005 31.1053	Q R		Lysbøye	2.9	1 R 0,0 - 360,0 Rundtlysende
312511 30	Flåværløia Einmeningen N av Flåvær fyr	62 19.1681 005 34.7231	Q G	6,4	Lanterne på stang	1.5	1 G 0,0 - 360,0 Rundtlysende
312518 30	Flåværløia Vikeskjeret Sydvestsida av Bergsøy	62 19.1260 005 37.6706	FI R 3s	5,9	Lanterne på stang	1	1 R 0,0 - 360,0 Rundtlysende

Fyrnr. Kartnr.	Område Navn Beliggenhet	Posisjon	Karakter	Lys høyde [m]	Beskrivelse Høyde over grunnen [m]	Lysvidde R G W	Sektor - farge - retning - beskrivelse
312800 30	Flåværløia Klubben På Kvaleklubben	62 18.5872 005 36.5834	Oc (2) WRG 8s	6,0	Lyktehus på stativ	2,1	1 G 178,9 - 251,8 Fra Ø av Kua varde til 132m S av Grønholmsørsnaget stang, innseilingen Eggesbønes
					7,0	2,1	2 W 251,8 - 256,5 Til 80m N av Herøyhunden
					2,6	3 R 256,5 - 277,7 Til midt mellom Kyrkjeskjæret stang og Flatholmfluda stang, og S av 1,2m Tronden	
						4 G 277,7 - 279,5 Til 135m SSV av skjæret ved Tronden	
						5 W 279,5 - 328,1 Til 87m NØ av Litleskjæret stang	
						6 R 328,1 - 330,2 Til 50m NØ av Litleskjæret stang	
						7 G 330,2 - 61,4 Til klar NV av vestligste Hidslendingene	
						8 W 61,4 - 66,3 Til 189m SØ av Langfluda stang	
						9 R 66,3 - 93,2 Til 86m N av Stabben lanterne	
						10 G 93,2 - 98,8 Til klar S av Varholmflua stake.	
312807 30	Flåværsleden Stabben SSV av Flåværløia	62 18.5918 005 34.5930	Q G	12,0	Lanterne på stativ	1,5	1 G 0,0 - 360,0 Rundtlysende
312811 30	Flåværløia Kvalebåen S om Klubben lykt	62 18.4254 005 36.5460	FI G 3s		Lanterne på stativ	1,5	1 G 0,0 - 360,0 Rundtlysende
312813 30	Flåværløia Tronden Ø om Klubben lykt	62 18.6196 005 37.7285	Q G	5,3	Lanterne på stang	1,5	1 G 0,0 - 360,0 Rundtlysende
313000 30	Flåværløia Steinsholmskjeret Herøyfjorden	62 18.2588 005 39.2567	Oc (3) WRG 10s	3,8	Lyktehus	2,4	1 R 75,1 - 91,2 Fra inn på land til 260 m S av Kvalebåen LA
					5,0	2,4	2 G 91,2 - 99,7 Til 69 m N av Stabben
					3	3 W 99,7 - 102,6 Til 94 S av Klubben FL og Varholmflu	
						4 R 102,6 - 111,7 Til klar NØ av Torvholmen og akkurat klar S av Tronden 12,2m	
						5 G 111,7 - 121,3 Til klar NØ av Store Sandøya og 113m NØ av Tronden	
						6 W 121,3 - 127,4 Til 204m SV av Kyrkjeholmen FL	
						7 R 127,4 - 137,1 Til 92m SV av Vikeskjeret lanterne	
						8 G 137,1 - 195,4 Til akkurat klar Ø av Grønnholmflu lanterne	
						9 W 195,4 - 205,4 Til 167m V av Herøyhunden stang	
						10 R 205,4 - 292,6 Til 30 m SV av Notaskjæret	
						11 G 292,6 - 315,3 Til inn mot Legeholmen	
313502 30	Flåværløia Legeholmen Legeholmen S pynt	62 18.0178 005 39.4923	FI R 3s	4,6	Lanterne på stang	1	1 R 0,0 - 360,0 Rundtlysende
314002 30	Flåværløia Grønnholmflu Eggesbønes	62 19.2577 005 39.8427	FI R 3s	5,1	Lanterne på stang	1,21	1 R 0,0 - 360,0 Rundtlysende
314101 30	Flåværløia Mjølstadnesflu Eggesbønes	62 19.3795 005 39.6435	FI G 3s	4,7	Lanterne på stang	1,31	1 G 0,0 - 360,0 Rundtlysende
314501 30	Flåværløia Herøyhunden Vest av Herøya	62 18.9568 005 40.3047	FI G 3s	5,9	Lanterne på stang	1,31	1 G 0,0 - 360,0 Rundtlysende

Fyrnr. Kartnr.	Område Navn Beliggenhet	Posisjon	Karakter	Lys høyde [m]	Beskrivelse Høyde over grunnen [m]	Lysvidde R G W	Sektor - farge - retning - beskrivelse
314800 30	Flåværleia Røyresund På nordre brokar	62 19.2291 005 43.2140	Oc WRG 6s	9,0	Lyktehus 9,3	3 3 3.6	1 G 256,2 - 265,7 Fra S av Kjøholmskjæret i Teigesund til klar S av Røyreskjæret lanterne
							2 W 265,7 - 276,1 Til 158 m N av Kverna stang og klar N av Blankholmgrunnen lanterne
							3 R 276,1 - 61,7 Til 56m SØ av Kyrkjefluda varde
							4 G 61,7 - 79,8 Til 52 m N av Herøyhunden lanterne
							5 W 79,8 - 83,8 Til klar S av Eggesbø og 123 m S av Eggesbøsteinen stang
							6 R 83,8 - 89,2 Til inn på land på Leinøy.
315001 30	Flåværleia Blankholmgrunnen Nordøst for Blankholmen	62 19.1774 005 43.8837	FI G 3s	5,0	Lanterne på stang 6,5	1.31	1 G 0,0 - 360,0 Rundtlysende
315100 30	Flåværleia Røyreskjæret Røyresundets NØ-side	62 19.2645 005 43.7886	Q R	4,4	Lanterne på stang 9,4	1.3	1 R 0,0 - 360,0 Rundtlysende.
315200 30	Flåværleia Teigesund Dimnanes NV pynt	62 19.4195 005 45.9223	Iso WRG 6s	8,0	Lyktehus 4,0	3 3 3.7	1 G 352,7 - 359,3 Fra innpå Skredderholmen til klar V av liten holme SV av samme
							2 W 359,3 - 6,6 Til klar Ø av Fånota
							3 R 6,6 - 18,5 Til klar V av Fånota, og 82m ØSØ av Fånotfluda stang
							4 G 18,5 - 78,3 Til 84m N av Blankholmgrunnen LA
							5 W 78,3 - 139,4 Til 105m SV av Torvikholmen lykt.
							6 R 139,4 - 170,1 Til 94m Ø av Bøbåen, og godt klar Ø av Stabben stang
							7 G 170,1 - 226,6 Til 74m SØ av Nøre Kloholmfluda stang
							8 W 226,6 - 231,0 Til klar NV av Lillespjøtøya
							9 R 231,0 - 239,8 Til innpå land på Dimna
315302 30	Flåværleia Kyrkjeholmskjæret Torvika	62 20.0685 005 44.4567	FI R 3s	5,0	HIB på stang 8,5	1.2	1 R 0,0 - 360,0 Rundtlysende.
315400 30	Flåværleia Torvikholmen Holmens Ø kant	62 20.1881 005 44.6724	Oc WRG 6s	6,7	Lyktehus på underbygning 6,0	1.3 1.3 1.6	1 G 318,4 - 331,5 Fra SV av Kjøholmen til 97m V av Møringsfluda stang ved Dimnaneset
							2 W 331,5 - 340,2 Til 118m Ø av Fånota
							3 R 340,2 - 354,1 Til klar V av Fånota stang og 175m V av Kverna stang
							4 G 354,1 - 4,3 Til 54m Ø av Brennholmen lanterne
							5 R 4,3 - 64,1 Til N av Kirkholmskjæra
							6 G 64,1 - 190,4 Til 180m V av Bøbåen stang
							7 W 190,4 - 211,6 Til 85m V av Nordre Byholmen
							8 R 211,6 - 213,5 Til innpå Nordre Byholmen
315411 30	Torvika Torvikholmen	62 20.0738 005 44.6792	Q G	1,0		1	G 0,0 - 360,0
315412 30	Flåværleia Brennholmen S om Torvikholmen lykt	62 19.9239 005 44.5678	Q R	3,5	Lanterne på stang	1	1 R 0,0 - 360,0 Rundtlysende

Fyrnr. Kartnr.	Område Navn Beliggenhet	Posisjon	Karakter	Lys høyde [m]	Beskrivelse Høyde over grunnen [m]	Lysvidde R G W	Sektor - farge - retning - beskrivelse
315600 30	Flåværløia Boholmen Holmens v side	62 20.4213 005 48.5856	Iso WRG 4s	17,0	Lyktehus 3,0	1,2 1,2 1,6	1 G 314,6 - 52,4 Fra SV av Sneiingen lanterne til klar NV av Møringsfluda stang og 70m NV av Teigesund lykt.
							2 W 52,4 - 53,4 Til klar SØ av Terneskjera og 43m SØ av Evaskjeret stang
							3 R 53,4 - 67,4 Til midt i Kalvøysundet og 32m S av Paulfluda
							4 G 67,4 - 189,6 Til 90m Ø av Østre Tjuvholmskråkene lanterne.
315700 30	Flåværløia Vestre Osnesgrunnen Leden mot Ulsteinvik	62 20.7410 005 49.0440		4,3	Lanterne på stang 7,9		1 G 0,0 - 360,0 Rundtlysende.
315701 30	Flåværløia Østre Tjuvholmskråkene leden mot Ulsteinvik	62 20.9715 005 48.6791		5,6	Lanterne på stang 7,8		1 R 0,0 - 360,0 Rundtlysende.
315801 30	Dimnasundsleia Vestre Betemflu Vest av Betema	62 18.0243 005 45.4846	Q G	7,3	Lanterne på stang 9,0	2,9	1 G 0,0 - 360,0 Rundtlysende.
316000 30	Dimnasundsleia Bymannen Holmens østside	62 17.9267 005 45.0038	Oc (2) WRG 8s	4,0	Lyktehus 4,0	1,2 1,2 1,5	1 G 193,9 - 209,1 Fra øst av Storneset til 72m SØ av Gullura stang
							2 W 209,1 - 221,0 Til 190m NV av liten holme N av Skreddarholmen.
							3 R 221,0 - 225,7 Til 53m NV av liten holme N av Skreddarholmen.
							4 G 225,7 - 274,6 Til 60m S av Panseren stang
							5 W 274,6 - 284,1 Til 27m NØ av Kvitøya nordøstspiss.
							6 R 284,1 - 310,3 Til klar Ø av Skjæra N av Storøya og klar SV av Geithoilmane V stang
							7 G 310,3 - 19,3 Til 55m V av sørpynten på Storøya
							8 W 19,3 - 27,5 Til 18m SØ av Rolfslua stang Tjørvåg.
							9 R 27,5 - 34,6 Til innpå Ormenes.
316201 30	Dimnasundsleia Møyaskrevflu Dimnas sydvestside	62 17.7435 005 46.3344	Q G	5,2	Lanterne på stang 9,2	2,3	1 G 0,0 - 360,0 Rundtlysende.
316400 30	Dimnasundsleia Dimna Sørpynt Dimna Sørpynt	62 17.7454 005 47.4504	Oc WRG 6s	2,0	Lyktehus 2,0	3,1 3,1 3,7	1 G 276,7 - 284,4 Fra inn på Vøøya til 78m SV av Vøøya
							2 W 284,4 - 286,9 Til klar NØ av Høymolskjæret
							3 R 286,9 - 296,3 Til akkurat klar SV av Høymolskjæret stang
							4 G 296,3 - 297,3 Til 54m S av Høymolskjæret stang
							5 W 297,3 - 305,7 Til 48m NØ av Rissnesfluda Ø stang
							6 R 305,7 - 56,2 Til klar N av Kalveneset og 127m SØ av Kalvenesfluda stang
							7 G 56,2 - 69,7 Til 78m N av Kubbeteholmen stang
							8 W 69,7 - 70,9 Til klar S av 3,9m grunne og 40m S av sydkant Storøya
							9 R 70,9 - 91,2 Til inn på Dimna sørpynt
316602 30	Dimnasundsleia Krigsholmflu Øst av Kriksholmene	62 17.6351 005 47.8591	Q R	7,8	Lanterne på stang 7,7	2,6	1 R 0,0 - 360,0 Rundtlysende.
316802 30	Dragsundet Dragsundet, N Dragsundets nordvest spiss	62 17.1878 005 49.7886	Q R	5,9	Lanterne på stang 6,9	1,8	1 R 0,0 - 360,0 Rundtlysende.

Fyrnr. Kartnr.	Område Navn Beliggenhet	Posisjon	Karakter	Lys høyde [m]	Beskrivelse Høyde over grunnen [m]	Lysvidde R G W	Sektor - farge - retning - beskrivelse				
316902 30	Dragsundet Dragsundet, S Dragsundets vestsida	62 17.0825 005 49.8729	Q R	7,3	Lanterne på stang 9,0	2,7 0,0	1	R	0,0	- 360,0	Rundtlysende.
317002 30	Gurskøya Dragsundet, V, 1 Dragsundet NV	62 16.9526 005 49.8137	FI R 3s	4,5	Lanterne på stang 0,0	0,6 0,0	1	R	0,0	- 360,0	Rundtlysende.
317102 30	Gurskøya Dragsundet, V, 2 Dragsundet SV	62 16.9125 005 49.8592	FI R 3s	4,5	Lanterne på stang 3,5	0,6 0,0	1	R	0,0	- 360,0	Rundtlysende.
317202 30	Dragsundet Dragsundet, V, 3 Rennas vestsida sørø	62 16.8087 005 49.9529	Fast R lvs	4,5	Lanterne på stang 6,0	1,1 0,0	1	R	0,0	- 360,0	Rundtlysende.
317301 30	Gurskøya Dragsundet, Ø, 1 Dragsundet NØ	62 16.9711 005 49.8342	FI G 3s	4,5	Lanterne på stang 8,3	0,6 0,0	1	G	0,0	- 360,0	Rundtlysende.
317401 30	Gurskøya Dragsundet, Ø, 2 Dragsundet bru	62 16.9245 005 49.8739	FI G 3s	4,5	HIB på stang	0,8 0,0	1	G	0,0	- 360,0	Rundtlysende.
317501 30	Gurskøya Dragsundet, Ø, 3 Dragsundet SØ	62 16.9048 005 49.8960	FI G 3s	4,5	Lanterne på stang	0,6 0,0	1	G	0,0	- 360,0	Rundtlysende.
318002 30	Eiksundsleia Store Hestholmen Hestholmen nordøstpynt	62 16.7080 005 50.8458	Q R	9,0	Lanterne på stang 7,3	1,8 0,0	1	R	0,0	- 360,0	Rundtlysende.
318200 30	Eiksundsleia Lille Hestholmflu SØ av Hestholmen	62 16.3708 005 50.6642	Oc (2) WRG 8s	6,0	Lyktehus på stativ 9,0	1,2 1,2 1,5	1 2 3 4 5 6	G W R G W R	193,5 209,2 255,2 301,4 38,8 42,6	- 209,2 - 255,2 - 301,4 - 38,8 - 42,6 - 48,6	Fra innpå Hestholmen til klar SØ av østligste skjær Hestholmen Til 96m N av Haddalsholmene Til klar NØ av 5,1m grunne NØ av Furøya Til 67m NV av Aursnespynten lanterne Til 57m SØ av Rundafllu stang Til innpå Nykreimsholmen
318401 125	Eiksundsleia Aursnespynten Aursnespynten	62 14.9959 005 48.3930	Q G	5,8	Lanterne på stang 7,2	2,3 0,0	1	G	0,0	- 360,0	Rundtlysende.
318600 125	Eiksundsleia Aursnes Ø om Aursnespynten	62 14.9984 005 49.5015	Iso WRG 6s	4,5	Lyktehus 3,0	1,3 1,3 1,6	1 2 3 4 5 6	G W R G W R	276,0 281,8 283,1 13,8 55,9 83,0	- 281,8 - 283,1 - 13,8 - 55,9 - 83,0 - 91,7	Fra inn mot Aursnes, til klar S av Havågsfluda stang Til klar N av Selvågholmene stang Til midt i Måløysundet og godt klar V av Fatlvikfluda stang Til 137m NV av Kleppenesgrunnen stang Til 115m S av Aursnespynten LA Til innpå Aursnespynten
318802 125	Eiksundsleia Grønevikholmen N av Eikøya	62 14.7560 005 52.9234	FI R 3s	4,5	Lanterne på stang 2,6	5,1 0,0	1	R	0,0	- 360,0	Rundtlysende.

Fyrnr. Kartnr.	Område Navn Beliggenhet	Posisjon	Karakter	Lys høyde [m]	Beskrivelse Høyde over grunnen [m]	Lysvidde R G W	Sektor - farge - retning - beskrivelse
319001 125	Eiksundsleia Bakarskjær I Eiksund	62 14.9285 005 53.8225	Q G	4,0	LA/SC 5,6		1 G 0,0 - 360,0 Rundtlysende.
319202 125	Eiksundsleia Bakarflu I Eiksund	62 14.9734 005 54.1271	Q R	4,5	Lanterne på stang 8,8		1 R 0,0 - 360,0 Rundtlysende.
319401 125	Eiksundsleia Måløysund Øst av Gurskøya	62 13.7967 005 48.9274	Q G	5,4	Lanterne på stang 7,2		1 G 0,0 - 360,0 Rundtlysende.
319410 125	Eiksundsleia Vaskervikholmen Gulskjærleia	62 13.8834 005 50.4996	Q R	4,1	Lanterne på stang 8,6		1 R 0,0 - 360,0 Rundtlysende
319411 125	Eiksundsleia Guleskjæret Gulskjærleia	62 13.8480 005 50.5327	Q G	4,4	Lanterne på stang 8,5		1 G 0,0 - 360,0 Rundtlysende
319412 125	Eiksundsleia Furuholmen Gulskjærleia	62 14.3932 005 51.2851	FI R 3s	4,4	Lanterne på stang 10,1		1 R 0,0 - 360,0 Rundtlysende
3197P 0	Ulsteinvik På molo utenfor Vikhølen	62 20.4822 005 50.6351			IB		
320000 30	Hareidlandet NV side Sneiingen Holmens SV side	62 20.2140 005 49.3890	FI R 3s	7,0	Lanterne på stang 7,5		1 R 0,0 - 360,0 Rundtlysende
320100 30	Hareidlandet NV side Nordre Lyngneskråkene Hareidlandet NV side	62 20.2399 005 49.9638	FI W 3s	3,8	Lanterne på stang		1 W 0,0 - 360,0 Rundtlysende
320111 30	Ulsteinvik Ulsteinvik, Ø-side Ø-side av innløpet til småbåthavnen.	62 20.5878 005 50.5669	Fast G lys		Lanterne på stang		1 G 0,0 - 360,0 Rundtlysende
320112 30	Ulsteinvik Ulsteinvik, V molo V-siden av innløpet til småbåthavnen.	62 20.5750 005 50.5392	Fast R lys		LA		1 R 0,0 - 360,0 Rundtlysende
320201 30	Hareidlandet nv side Søre Lyngneskråka SV av Ulsteinvik havn	62 20.1239 005 49.9952	FI G 3s	5,0	Lanterne på stang 6,2		1 G 0,0 - 360,0 Rundtlysende.
320400 30	Hareidlandet nv side Ingridskjær	62 22.6141 005 43.4512	Q W	13,8	Lanterne på stativ 13,0		1 W 0,0 - 360,0 Rundtlysende.

Fyrnr. Kartnr.	Område Navn Beliggenhet	Posisjon	Karakter	Lys høyde [m]	Beskrivelse Høyde over grunnen [m]	Lysvidde R G W	Sektor - farge - retning - beskrivelse
320500 30	Hareidlandet NV side Vattøyskjæret Vatøyas S side	62 22.0473 005 46.3151	Oc (3) WRG 12s	10,5	Lyktehus 3,5	4 4 4,7	1 G 276,3 - 306,6 Fra innpå Ulsteinlandet til 112m SSV av Skarveskeret stang 2 W 306,6 - 312,0 Til 117m NØ av Tjuvholmskråkene lanterne 3 R 312,0 - 8,0 Til79m V av Hatløyfluda stang, V av Store Hatløy 4 G 8,0 - 24,9 Til 171 m NV av Torvikholmen lykt 5 W 24,9 - 29,7 Til klar SØ av Vikane 6 R 29,7 - 94,3 Til klar N av Stabben stang 7 G 94,3 - 108,5 Til 208m N av Kvalryggen stang og S av Stabben stang 8 W 108,5 - 111,2 Til 88m SSV av Ingridskjæret lanterne 9 R 111,2 - 129,9 Til klar NØ av Langeneset og Skyrfljesjefluda 10 G 129,9 - 140,9 Til klar NØ av Tussen stang 11 W 140,9 - 143,8 Til godt klar SV av 2,2m grunne Teklefludene 12 R 143,8 - 152,6 Til klar SV av Ertenskjæret varde 13 G 152,6 - 176,6 Til klar Ø av Gullmunde stang 14 R 176,6 - 189,2 Til over Brenningane og V av Eggholmen
320600 30	Hareidlandet NV side Vattøy På Hamneskjær	62 22.4042 005 47.5203	Oc (2) WRG 8s	6,0	Lyktehus 3,5	3,3 3,3 4	1 G 197,3 - 200,3 Fra inn over Eggholmfallene til klar SØ av Eggholmfalla 2 W 200,3 - 204,9 Til klar NV av Kyrkjefluda 3 R 204,9 - 325,7 Til klar V av Ryssholmen 2,4m grunne(går mørk i sprøse før den blir grønn) 4 G 325,7 - 329,6 Til 74m V av sørligste stang ved Skarveskeret 5 W 329,6 - 337,3 Til 108m Ø av Tjuvholmkråkene lanterne.(NB Øst Kardinalbøye i sektoren) 6 R 337,3 - 345,9 Til klar Ø av Tjuvholmen og 82m Ø av Tjuvholmfluda stang 7 G 345,9 - 29,2 Til klar NV av nordre Byholmane 8 W 29,2 - 32,3 Til 44m SØ av Kyrefluda stang 9 R 32,3 - 49,4 Til inn over landet på Vattøya
320801 30	Hareidlandet nv side Flø, V molo Flø	62 24.2113 005 50.7364	Iso G 2s	4,7	Lanterne på stang 3,2	0,9	1 G 0,0 - 360,0 Rundtlysende.
321000 30	Hareidlandet NV side Flø Hareidlandet NV side	62 23.9985 005 51.0477	Oc WRG 6s	9,0	Lyktehus 3,0	3,7 3,7 4,5	1 G 37,4 - 40,3 Fra SØ av Byholmane til klar NV av Byholmane 2 W 40,3 - 42,7 til klar SØ av Kyrefluda stang 3 R 42,7 - 67,3 Til klar N av Sneldebodane 4 G 67,3 - 71,1 Til klar N av Skyrfljesjefluda 5 W 71,1 - 73,5 Til klar S av Svædet 2.7m 6 R 73,5 - 91,1 Til klar N av Martinsfluda og S av Søre Eggholmfalla 7 G 91,1 - 139,6 til klar NØ av Eggholmfalla LA 8 W 139,6 - 146,9 Til klar 2m grunne VSV av Flørauden lykt 9 R 146,9 - 173,1 Til klar Ø av Flørauden lykt
321102 30	NV av Hareidlandet Eggholmfalla Ø av Eggholmen	62 24.7099 005 49.2070	Iso R 4s	10,5	HIB på stativ	2,2	1 R 0,0 - 360,0 Rundtlysende.

Fyrnr. Kartnr.	Område Navn Beliggenhet	Posisjon	Karakter	Lys høyde [m]	Beskrivelse Høyde over grunnen [m]	Lysvidde R G W	Sektor - farge - retning - beskrivelse
321500 30	Hareidlandet NV side Flørauden På Østre holme	62 25.6458 005 50.0520	Oc (2) WRG 8s	12,0	Lyktheus på stativ 9,5	7.2 7.2 8.2	1 G 5,5 - 17,4 Fra rett V av Ystebarden stang til klar V av Kyrkjeflua
							2 W 17,4 - 20,7 Til klar Ø av Sandøyklubben stang
							3 R 20,7 - 35,9 Til klar NV Sneldebodane
							4 G 35,9 - 49,5 Til klar NV av Mefjordskjeret og Kråkøya
							5 W 49,5 - 51,8 Til SØ av Kvianesfluda stang
							6 R 51,8 - 55,5 Til kloss i Fjordeskallen 9,8m grunne
							7 G 55,5 - 60,2 Til kloss i NV av Fjordeskallen 11m grunne
							8 W 60,2 - 67,4 Til kloss i SØ av Djupeflu 14m grunne
							9 R 67,4 - 105,3 Til klar SV av Golla 9m grunne og klar NØ av Breifluda 8m ø av Grasøyane
							10 G 105,3 - 110,3 Til klar N av Golla 9m grunne
							11 W 110,3 - 115,8 Til klar SV av Vallabåene
							12 R 115,8 - 132,1 Til klar NØ av Vallabåene lysbøye
							13 G 132,1 - 138,3 Til klar NØ av Grunnskallen 18m NBI/Vindussprosse akkurat i overgangen, kan oppleves diffus.
							14 W 138,3 - 159,0 Til klar V av Klovgrynna 18m
							15 R 159,0 - 162,8 Til Ø av Klovgrynna og V av Onglegrynnet 17m
							16 G 162,8 - 168,8 Til klar Ø av Dyngeskallen 26m
							17 W 168,8 - 174,1 Til klar V av Kvalsåen 2m grunne
							18 R 174,1 - 179,3 Til klar Ø av Kvalbåen og klar V av Oddebåen
							19 G 179,3 - 191,2 Til klar Ø av Olsfluda
							20 W 191,2 - 197,1 Til klar V av Alnesbreidfluda
							21 R 197,1 - 205,8 Til SØ av Alnesraunen og NV av Leiafallet
							22 G 205,8 - 210,7 Til Ø av Kråka Stang
							23 W 210,7 - 218,8 Til klar NV av Raudsteinskallen 9m og klar NV av slaggrunnlinjen fra Alnes
							24 R 218,8 - 223,9 Til klar NV av Hestkolmen og Brimneset
							25 G 223,9 - 251,7 Til kloss i S av Djupefluda
							26 W 251,7 - 270,3 Til N av Litle Buhammaren
							27 R 270,3 - 5,5 Til første grense
						Racon Signal: Type:	Morsetegn Morsetegn T m/utstrekning 1.0 n.mil FA
322000 30	Igesundsvaulen Kyrkjeholmen Bergsøy V side	62 19.7183 005 35.5293	FI WRG 5s	9,4	Lyktheus på søyle 6,0	5 5 5,9	1 G 295,6 - 304,4 Fra inn på Bergsøya til 137 m SV om Vikeskjæret lanterne
							2 W 304,4 - 313,5 Til 173m NØ av Tronden
							3 R 313,5 - 40,0 Til klar SØ av Kråka
							4 G 40,0 - 68,6 Til N av Godøyfluda grunnen og N av Nordre Stabben
							5 W 68,6 - 70,3 Til S av Langfallet og kloss S av Koparstadnabben
							6 R 70,3 - 136,3 Til Ø av moloen på Koparstad
							7 G 136,3 - 173,1 Til V av Torebåen stang
322301 30	Igesundsvaulen Igesundsvaulen, 1 Rennas S side	62 20.1875 005 35.8273	Iso G 2s	6,3	Lanterne på stativ 6,2	1,6	1 G 0,0 - 360,0 Rundtlysende.
322402 30	Igesundsvaulen Igesundsvaulen, 2 Rennas N side	62 20.2045 005 35.7887	Iso R 2s	4,8	Lanterne på stativ 12,1	1,5	1 R 0,0 - 360,0 Rundtlysende.

Fyrnr. Kartnr.	Område Navn Beliggenhet	Posisjon	Karakter	Lys høyde [m]	Beskrivelse Høyde over grunnen [m]	Lysvidde R G W	Sektor - farge - retning - beskrivelse				
322501 30	Igesundvaulen Igesundvaulen, 3 Rennas S side	62 20.2668 005 36.0434	Iso G 2s	4,8	Lanterne på stativ 8,5	1,6	1	G	0,0	- 360,0	Rundtlysende.
322602 30	Igesundvaulen Igesundvaulen, 4 Rennas N side	62 20.2812 005 36.0173	Iso R 2s	4,8	Lanterne på stativ 8,5	1,5	1	R	0,0	- 360,0	Rundtlysende.
322701 30	Igesundvaulen Igesundvaulen, 5 Rennas S side	62 20.3503 005 36.2843	Iso G 2s	4,6	Lanterne på stativ 6,8	1,6	1	G	0,0	- 360,0	Rundtlysende.
322802 30	Igesundvaulen Igesundvaulen, 6 Rennas N side	62 20.3649 005 36.2620	Iso R 2s	4,8	Lanterne på stativ 7,5	1,5	1	R	0,0	- 360,0	Rundtlysende.
322901 30	Igesundvaulen Igesundvaulen, 7 Rennas S side	62 20.4577 005 36.6052	Iso G 2s	5,2	Lanterne på stativ 7,4	1,6	1	G	0,0	- 360,0	Rundtlysende.
323002 30	Igesundvaulen Igesundvaulen, 8 Rennas N side	62 20.4752 005 36.5757	Iso R 2s	4,8	Lanterne på stativ 10,8	1,5	1	R	0,0	- 360,0	Rundtlysende.
323011 30	Igesundvaulen Kvalsund molo Kvalsund molo	62 20.5334 005 36.6237	FI G 3s		Lanterne på stang	1,2	1	G	0,0	- 360,0	rundtlysende
323401 30	Holmefjorden Bolskjæret Fosnavågrennas V side. Ytre innløp	62 20.6352 005 37.9331	Iso G 2s	4,2	Lanterne på stang 7,5	0,5	1	G	0,0	- 360,0	Rundtlysende.
323602 30	Holmefjorden Vågsholmen Fosnavågrennas Ø side	62 20.6271 005 38.0022	Iso R 2s	5,0	Lanterne på stang 5,5	0,5	1	R	0,0	- 360,0	Rundtlysende.
323802 30	Holmefjorden Nørdrevåneset Fosnavågrena ø side	62 20.5345 005 38.1810	FI R 3s	5,7	Lanterne på stang 7,3	0,5	1	R	0,0	- 360,0	Rundtlysende.
324002 30	Holmefjorden Trollholmskjær Sørvest av Troidholmen	62 21.3496 005 36.6990	FI R 3s	12,5	HIB på stang 13,5	1,5	1	R	0,0	- 360,0	Rundtlysende
324101 30	Holmefjorden Peisboen Nordøst av Teigenes	62 21.2790 005 36.5541	Q G	12,5	HIB på stang 13,0	0 1,5 0	1	G	0,0	- 360,0	Rundtlysende Rundtlysende














Fyrnr. Kartnr.	Område Navn Beliggenhet	Posisjon	Karakter	Lys høyde [m]	Beskrivelse Høyde over grunnen [m]	Lysvidde R G W	Sektor - farge - retning - beskrivelse
324200 30	Holmefjorden Grønholmen Teigebogen	62 21.4908 005 36.8861	FI WRG 5s	12,0	Lyktehus 3,0	3,4 3,4 4	1 R 267,5 - 4,1 Fra klar S av Remøy molo til klar Ø av Kvalsund molo 2 G 4,1 - 112,1 til klar NV av Kyrkjeholmen. 3 W 112,1 - 114,8 Til klar SV av Svartskjæret. 4 R 114,8 - 126,0 Til klar Ø av Golleneset 5 G 126,0 - 138,8 Til klar NØ av Geitmaren grunne 6 W 138,8 - 153,2 Til klar V av Hjortefluda grunne 7 R 153,2 - 158,2 Til klar Ø av Hjortefluda grunne 8 G 158,2 - 267,5 Til første grense
324302 30	Holmefjorden Remøy molo På molohodet	62 21.6562 005 39.6830	Iso R 2s	5,6	Lanterne på stang 4,2	1,3	1 R 0,0 - 360,0 Rundtlysende.
324402 30	Voldsundvaulen Voldsundvaulen, 1 Rennas n side	62 21.7637 005 39.9830	Iso R 2s	4,8	Lanterne på stativ 10,0	1,5	1 R 0,0 - 360,0 Rundtlysende.
324501 30	Voldsundvaulen Voldsundvaulen, 2 Rennas s side	62 21.7446 005 40.0068	Iso G 2s	4,8	Lanterne på stativ 10,0	1,6	1 G 0,0 - 360,0 Rundtlysende.
324602 30	Voldsundvaulen Voldsundvaulen, 3 Rennas n side	62 21.8743 005 40.2927	Iso R 2s	4,8	Lanterne på stativ 7,5	1,5	1 R 0,0 - 360,0 Rundtlysende.
324701 30	Voldsundvaulen Voldsundvaulen, 4 Rennas s side	62 21.8592 005 40.3160	Iso G 2s	4,8	Lanterne på stativ 8,5	1,6	1 G 0,0 - 360,0 Rundtlysende.
324802 30	Voldsundvaulen Voldsundvaulen, 5 Rennas n side	62 21.9883 005 40.5941	Iso R 2s	5,1	Lanterne på stativ 10,5	1,5	1 R 0,0 - 360,0 Rundtlysende.
324805 30	Voldsundvaulen Voldsundvaulen, 6 Rennas s side	62 21.9688 005 40.6136	Iso G 2s	4,8	Lanterne på stativ 10,6	1,6	1 G 0,0 - 360,0 Rundtlysende.
324901 30	Fosnavåg Kvalsvik molo Kvalsvik	62 21.8317 005 33.6150	Iso G 2s		HIB på stang	1,1	1 G 0,0 - 360,0 Rundtlysende
325100 30	Teigebogen Kvalsvik, nedre På Molo	62 21.8252 005 33.4770	Fast R lys	255,4	LA/NB 3,3	1,4	1 R 0,0 - 360,0 Rundtlysende.
325200 30	Teigebogen Kvalsvik, øvre På land	62 21.8381 005 32.9931	Iso R 4s	15,0	LA/SC 2,5	4,3	1 R 269,2 - 277,2
						Overrett med: 325200 Retning: 273,2 Beskrivelse: Leder midt i mellom Svartskjør og Kyrkjeholmen	
						Overrett med: 325100 Retning: 273,2 Beskrivelse: Leder midt i mellom Svartskjør og Kyrkjeholmen	

Fyrnr. Kartnr.	Område Navn Beliggenhet	Posisjon	Karakter	Lys høyde [m]	Beskrivelse Høyde over grunnen [m]	Lysvidde R G W	Sektor - farge - retning - beskrivelse
326000 30	Teigebogen Gollneset Nerlandsøya NØ side	62 22.4108 005 33.4212	Oc (2) WRG 8s	10,0	Lyktehus 6,5	3,2 3,2 3,8	1 G 120,9 - 122,5 Fra innover Gollneset til synlig utom neset.
							2 W 122,5 - 137,3 Til godt klar V av Geitmaren
							3 R 137,3 - 143,8 Til klar V av Geitmaren
							4 G 143,8 - 160,2 Til godt klar Ø av Geitmaren
							5 W 160,2 - 175,4 Til klar V av 18 m grunne Djupeflua og klar V av Småfludene
							6 R 175,4 - 184,2 Til klar V av 10m Hjortefluda
							7 G 184,2 - 260,2 Til klar S av Langfallet stang
							8 R 260,2 - 293,0 Til NØ av Svartskjæret
							9 G 293,0 - 302,7 Til SV av Svartskjæret
							10 W 302,7 - 304,5 Til klar NØ av Kyrkjeholmen
							11 R 304,5 - 317,4 Til innpå Langeneset
326101 30	Rundesundet og Runde ø side Rundesund bru, S	62 22.6938 005 37.7015	Fast G lvs	7,0	Lanterne på stang 0,0		1 G 0,0 - 360,0 Rundtlysende.
326102 30	Rundesundet og Runde ø side Rundesund bru, N	62 22.7499 005 37.6602	Fast R lys	6,0	Lanterne på stang 0,0		1 R 0,0 - 360,0 Rundtlysende.
326111 30	Remøya Sævikflu V av Rundesund Lykt	62 22.6745 005 37.3906	FI G 3s		Lysbøye	1,8	1 G 0,0 - 360,0 Rundtlysende
326200 30	Rundesundet og Runde ø side Rundesundet Remøy n pynt	62 22.6639 005 37.6897	Oc (3) WRG 10s	25,3	Lyktehus 3,0	6,2 6,2 7,2	1 G 59,1 - 90,8 Frå N av Bardane til klar N av 10m grunne ved Luren
							2 W 90,8 - 107,8 Til klar S av Geitmaren (NB! grunner i sektor nærme lykt)
							3 R 107,8 - 122,7 Til klar N av Geitmaren
							4 G 122,7 - 235,5 Til klar S av Storskjær (NB! 9m grunner sør for Storskjæret i sektor)
							5 W 235,5 - 239,4 Til klar N av Hella ved Flørauden lykt
							6 R 239,4 - 240,4 Til klar N for Djupfluda og Hella
							7 G 240,4 - 244,0 Til akkurat klar 6m grunne SV av Flørauden lykt
							8 W 244,0 - 246,4 Til N av 2,8 m grunnen N av Eggholmen
							9 R 246,4 - 265,9 Til klar N av Skyrflesjefluda NØ av Ingridskjær lanterne
							10 G 265,9 - 272,1 Til N av Kvianeset
326302 30	Runde Runde havn På s molohode	62 23.8140 005 39.7111	Iso R 2s	6,2	LA/NE 5,2	1,1	1 R 0,0 - 360,0 Rundtlysende.
326401 30	Runde Runde molo Runde molo	62 23.7977 005 39.7703	FI G 3s	7,0	LA/IB/SC 7,5	1,6	

Fyrnr. Kartnr.	Område Navn Beliggenhet	Posisjon	Karakter	Lys høyde [m]	Beskrivelse Høyde over grunnen [m]	Lysvidde R G W	Sektor - farge - retning - beskrivelse
327000 30	Rundesundet og Runde Ø side Runde Øyas NV pynt	62 24.7766 005 35.2134	Oc WRG 6s	49,5	FS/NA 14,1	16	1 W 32,0 - 44,7 Fra inn på Nerlandsøy till SØ av 4m Fauskane. MERK:Grensen går over Raudestakken
						15,5	2 G 44,7 - 52,0 Til Mellom Hornbåen og Hornbåfluda og NV av 12m Fauskefluda.
						19	3 R 52,0 - 75,5 Til N av Geitmarfluda og og Geitmaren.
							4 W 75,5 - 194,7 Til V 9m Golla. Merk. Sektorgrensen går inn på Lisjevoren.
							5 G 194,7 - 218,6 Til mellom Vallabåene og Lågebarmskallene.
							6 R 218,6 - 232,0 Til SØ 9m Håfluda.
							7 W 232,0 - 250,2 Til N av Revet.
							8 G 250,2 - 276,6 Til inn over land ved Terneneset
327400 30	Rundesundet og Runde NØ side Langenes Runde NØ pynt	62 24.3822 005 39.5260	Iso WRG 6s	12,0	Lyktheus 4,5	5,3	1 R 107,3 - 123,9 Fra N av Terneneset til klar SV av Keiplfluda 4.5m grunne og klar SV av Storevoren
						5,3	2 G 123,9 - 144,2 Til klar NØ av Grøyven
						6,2	3 W 144,2 - 157,2 Til godt klar av vestre 9m grunne ved Golla
							4 R 157,2 - 160,3 Til klar av vestre 9m grunne ved Golla
							5 G 160,3 - 166,5 Til klar Ø av 10m grunne ved Golla
							6 W 166,5 - 172,7 Til godt klar V av 7.5m grunne ved Keipebåane
							7 R 172,7 - 178,8 Til klar V av 7.5m grunne ved Keipebåane
							8 G 178,8 - 190,3 Til 321m Ø av 6m grunne ved Vallabåane
							9 W 190,3 - 230,7 Til klar NV 9,5m grunne rett V av Grasøyane
							10 R 230,7 - 283,2 Til N av stang ved Gullmunde
							11 G 283,2 - 295,7 Til klar S av 2.7m grunne ved Svædet
							12 W 295,7 - 303,2 Til NØ av Kyrkjefluda stang klar NØ av Skyrfljesjefluda
							13 R 303,2 - 314,1 Til mellom Stabben stang og Kvalryggen stang, Ingridskjeret LA ligger i overgangen
							14 G 314,1 - 347,9 Til innpå landet ved Runde.
327600 30	Rundesundet og Runde ø side Grasøyane Breisundets s side	62 25.8435 005 45.5431	Oc (3) WRG 10s	28,8	Fyrbygning med tårn 20,5	9,7	1 G 302,4 - 348,4 Fra N av Eggholmfalla til klar V av Martinsfluda 5m grunne
						9,7	2 W 348,4 - 358,2 til Ø av Gullmunde stang
						14,8	3 R 358,2 - 10,1 Til 292 m V av Kyrkjefluda stang
							4 G 10,1 - 26,5 Til V av Kråkøya
							5 W 26,5 - 46,0 Til SØ av Storeskjeret
							6 R 46,0 - 65,6 Til N av Langenes lykt
							7 G 65,6 - 96,9 Til klar N av tørrfallet Grøyven
							8 W 96,9 - 109,9 Til godt klar S av sørligste 9m på Golla
							9 R 109,9 - 111,7 Til akkurat klar S av sørligste 9m på Golla
							10 G 111,7 - 118,9 Til klar N av nordligste 9m på Golla
							11 W 118,9 - 130,0 Til klar SV av Vallabåene og klar SV av Lågebarmskallane 14m
							12 R 130,0 - 133,2 Til klar SV av Vallabåene og NØ av Lågebarmskallane 17m
							13 G 133,2 - 145,4 Til klar Ø av 6m på Vallabåene
							14 W 145,4 - 157,4 Til klar V av 9m på Håfluda
							15 R 157,4 - 165,3 Til akkurat klar Ø av Stadskallen 20m
							16 G 165,3 - 166,9 Til godt klar Ø av Stadskallen 20m
							17 W 166,9 - 265,5 Til klar N av Nordre Eltraflua
							18 R 265,5 - 267,1 Til N av nordligste skjer v/Flørauden
3279 0	Godøy Gjelvika V Molo	62 27.9228 006 01.1893		6,4	IB 0,0		

Fyrnr. Kartnr.	Område Navn Beliggenhet	Posisjon	Karakter	Lys høyde [m]	Beskrivelse Høyde over grunnen [m]	Lysvidde R G W	Sektor - farge - retning - beskrivelse				
3279A 0	Godøy Gjelvika Ø Molo	62 27.9483 006 01.2597		6,2	IB 0,0						
328002 30	Breisundet og Ålesund, Godøy S Geilevika, ytre På molohodet	62 27.8899 006 01.1791	Iso R 2s	5,5	Lanterne på stang 4,5	1	1	R	0,0	- 360,0	Rundtlysende
328500 30	Godøy Høgsteinen På molohodet	62 27.7880 006 01.8795	Oc WRG 6s	12,0	Lyktheus på underbygning 13,5	7,7 7,7 8,8	1	G	206,9	- 222,2	Fra innpå land på Godøya til 139m SØ av Skjongfluda stang (Sprosse i sektorskillet)
							2	W	222,2	- 245,4	Til klar N av 7,5m på Erkefluda
							3	R	245,4	- 291,1	Til midt mellom 7,2m Brisen og Langeneset
							4	G	291,1	- 295,7	Til klar SV av 8,3m Valleflua
							5	W	295,7	- 321,2	Til innpå Sula Ø av Gjættaflua
							6	R	321,2	- 341,3	Til klar V av Trælbåen og 145m V av Trælbodneset
							7	G	341,3	- 343,9	Til klar V av 4,7m gr. Eltranausen og 255m klar V av Eltranaset LA
							8	W	343,9	- 357,7	Til 125m Ø av Korsneset
							9	R	357,7	- 10,8	Til 180m Ø av pynten ved Smottene
							10	G	10,8	- 60,1	Til klar NV av Hoksteinfluda og 5m grunne Kleggen N av Flø
							11	W	60,1	- 66,6	Til klar SØ av 6m grunne S av Flørauden
							12	R	66,6	- 70,0	Til akkurat klar Hella V av Flørauden
							13	G	70,0	- 70,9	Til 254m klar av N-ligste skjær ved Flørauden
							14	W	70,9	- 82,5	Til klar S av 4m grunne V av Reidskjeret
							15	R	82,5	- 109,8	Til innpå Geilevika
328507 30	Breisundet Eltranaset Eltranaset	62 26.2140 006 03.1694	Q G	11,0	HIB på stativ 13,9	3,5	1	G	0,0	- 360,0	Rundtlysende
328510 30	Skarvøyflua Skarvøyflua	62 27.8259 006 04.3441	VQ (3) W 5s	0,0	Lysbøye 0,0		1	W	0,0	- 360,0	Rundtlysende
328511 30	Valderhaugfjorden Erkefluda	62 28.1911 006 03.9422	Q G	0,0	Lysbøye 0,0	2	1	G	0,0	- 360,0	Rundtlysende
328513 30	Valderhaugfjorden Tueneset Tueneset	62 28.1932 006 05.3633	FI G 3s	6,2	HIB på stang	3,7	1	G	0,0	- 360,0	Rundtlydende
328515 30	Breisundet og Ålesund Skarbøvikflua Valderhaugfjorden	62 28.4908 006 07.4337	Iso G 2s	7,5	HIB på stang 11,0	1	1	G	0,0	- 360,0	Rundtlysende
328602 30	Breisundet og Ålesund Valkvæ molo På molohodet	62 28.9835 006 02.8186	Iso R 2s	4,6	Lanterne på stang med IB 6,8	2	1	R	0,0	- 360,0	Rundtlysende.

Fyrnr. Kartnr.	Område Navn Beliggenhet	Posisjon	Karakter	Lys høyde [m]	Beskrivelse Høyde over grunnen [m]	Lysvidde R G W	Sektor - farge - retning - beskrivelse
328700 30	Breisundet og Ålesund Havstein Øyas N kant	62 29.3144 006 03.7927	Oc (2) WRG 8s	52,5	Lyktheus 3,0	3,6 3,6 4,3	1 G 89,9 - 99,7 Fra N av Vindsneset til klar N av 6,4m N av Alnes fyr
							2 W 99,7 - 102,9 Til klar S av Alnesbreidfluda
							3 R 102,9 - 107,5 Til klar NØ av Leiafallet og SV av Bjørnebåen
							4 G 107,5 - 113,3 Til klar NØ av Kråka og 700m SV av Søre Leiasteinen stang
							5 R 113,3 - 196,9 Til midt i seilløpet på Giskebrua
							6 G 196,9 - 214,5 Til 66m NV av molo Litleholmen
							7 W 214,5 - 236,8 Til 192m NV av Skjongflua stang
							8 R 236,8 - 248,5 Til 109m S av Skjongflua stang
							9 G 248,5 - 261,7 Til 184m S av Valderhaug molo LA
							10 W 261,7 - 294,9 Til klar Ø av Steinvågneset og 73m NØ av Skarbøvikflua
							11 R 294,9 - 345,0 Til klar Ø av Skarvøyfluda og 197m V av Stavneset
							12 G 345,0 - 359,1 Til klar V av Erknefluda
							13 W 359,1 - 22,8 Til 415 m ØSØ av Høgsteinen FS
							14 R 22,8 - 27,8 Til inn mot land på Godøya
328701 30	Giskesundet Furkenholmen På holmens nordside, sørvest om	62 29.1637 006 02.8255	Q G	7,2	Lanterne på stang 6,1	2	G 0,0 - 360,0
328702 30	Breisunddjupet-Landmeen Giske molo Giskesundet	62 29.7809 006 03.0996	FI R 3s	7,0	Lanterne på stang	0,6	1 R 0,0 - 360,0 Rundtlysende.
328800 31	Staurundet Giskebrua, midtre Giskebrua	62 30.4931 006 04.5721	Fast W lvs	18,0	Lanterne på stang 0,0	1,5	1 W 0,0 - 360,0 Rundtlysende
328801 31	Breisundet og Ålesund Giskebrua, Ø På ø brokar	62 30.4894 006 04.6001	Fast G lys	3,3	Lanterne på stang 2,3	1	1 G 0,0 - 360,0 Rundtlysende.
328802 31	Breisundet og Ålesund Giskebrua, V På v re brokar	62 30.4965 006 04.5456	Fast R lvs	3,3	Lanterne på stang 2,3	1,1	1 R 0,0 - 360,0 Rundtlysende.
328901 30	Breisundet og Ålesund Snegleværsholmen Hessa V side. V siden av holme	62 27.7399 006 05.0979	FI G 3s	9,8	Lanterne på stang 5,8	1,3	1 G 0,0 - 360,0 Rundtlysende
329310 30	Breisundet og Ålesund Olsskjeret På varden	62 28.8759 006 08.4048	Q (9) W 15s	10,0	Lanterne på stang 0,0	1	1 W 0,0 - 360,0 Rundtlysende.
329500 30	Valderhaugfjorden Ålesund På molohodet	62 28.4723 006 09.0076	Oc WRG 6s	8,2	Lyktheus på underbygning 8,0	1,9 1,7 3	1 G 74,8 - 94,5 Fra innpå Aspøya til klar N av Skarbøvikflua bøye. 2 R 94,5 - 131,7 Til 102m SV av Skjongholmfluda stang 3 G 131,7 - 174,8 Til midt i leden mellom Kjøholmen og Valderøya, 155m V Kjøholmbåen LA 4 R 174,8 - 196,4 Til 178m V av Kvervoden LA 5 G 196,4 - 340,7 Til innpå land på Aspøya, uforsterket lys inne på havnen 6 W 340,7 - 18,0 Til innover molo, uforsterket lys.
329601 30	Breisundet og Ålesund Molja På molohodet	62 28.4761 006 09.0230	Fast G lvs	2,1	Lanterne på stang 0,0	0,3	1 G 0,0 - 360,0 Rundtlysende.

Fyrnr. Kartnr.	Område Navn Beliggenhet	Posisjon	Karakter	Lys høyde [m]	Beskrivelse Høyde over grunnen [m]	Lysvidde R G W	Sektor - farge - retning - beskrivelse
329710 30	Ålesund Steinvågsundet bru Steinvågsundet	62 28.2726 006 07.4451	Iso W 2s	17,0	Lanterne på bro	 1.7	1 W 0,0 - 360,0 Rundtlysende
330101 30	Ålesund Kvennanesflu Ø av Osholmen	62 27.9223 006 07.4525	Iso G 2s	5,5	HIB på stang 10,3	 1.2	1 G 0,0 - 360,0 Rundtlysende
330103 30	Ålesund Kvenna Ø av Osholmen	62 27.9519 006 07.3811	Iso G 2s	5,5	HIB på stang 10,4	 1.2	1 G 0,0 - 360,0 Rundtlysende
330108 30	Ålesund Steinvågsundet V Steinvågen	62 28.2515 006 07.3584	FI R 3s	5,2	HIB på stang 6,5	 1	1 R 0,0 - 360,0 Rundtlysende
330109 30	Ålesund Steinvågsundet Ø Steinvågen	62 28.2446 006 07.4130	FI G 3s	5,2	HIB på stang 8,2	 1	1 G 0,0 - 360,0 Rundtlysende
3303P 30	Kippervika Aspevågen	62 28.1923 006 09.7868	Fast R lvs	0,0	0,0		R 0,0 - 360,0
330410 30	Ålesund Ballastgrunnen Fortøyningsbøye Kippervika	62 28.1921 006 09.6428	FI W 5s	1,5	Lysbøye	 1	1 W 0,0 - 360,0 Rundtlysende
330502 30	Aspevågen Skutvikpiren Breisundet, Borgundfjord og Ål	62 28.0676 006 08.5460	Fast R lvs	6,0	LA 3,0	 7.6	1 R 0,0 - 360,0 Rundtlysende
330510 30	Ålesund Vestre Aspa Aspevågen	62 28.0012 006 08.9818	Q W	5,5	HIB på stang 12,3	 0.5	1 W 0,0 - 360,0 Rundtlysende
330611 30	Ålesund Bålholmen Bålholmen	62 28.1108 006 10.2183	FI G 2s	5,5	HIB på stang 8,2	 0.5	1 G 0,0 - 360,0 Rundtlysende
330612 30	Ålesund Aspa Aspevågen	62 28.0154 006 09.3532	FI R 2s	5,5	HIB på stang 8,5	 0.4	1 R 0,0 - 360,0 Rundtlysende
330613 30	Ålesund Aspa Sør Aspevågen	62 27.9677 006 09.1820	Iso G 2s	5,5	HIB på stang 9,0	 0.5	1 G 0,0 - 360,0 Rundtlysende
330902 30	Slinningsodden Slinningsodden Borgundfjorden	62 27.7459 006 10.2949	Q R	6,2	HIB på stang 8,5	 0.7	1 R 0,0 - 360,0 Rundtlysande

Fyrnr. Kartnr.	Område Navn Beliggenhet	Posisjon	Karakter	Lys høyde [m]	Beskrivelse Høyde over grunnen [m]	Lysvidde R G W	Sektor - farge - retning - beskrivelse
331000 30	Borgundfjorden Kveiteskjeret Midt på holmen	62 27.1226 006 10.5853	Oc (2) WRG 8s	11,5	Lyktehus på søyle med IB 9,5	3,9 3,9 4,6	1 R 54,2 - 66,2 Fra inn på land ved Flesjeberget til 212m N av Flesjefluda stang
							2 G 66,2 - 79,2 Til klar N av Nordre Eltrafluda 10m grunne N av Eltranaset
							3 W 79,2 - 86,5 Til klar S av Vallefua og 191m S av Korsfluda stang
							4 R 86,5 - 91,3 Til N av Korsfluda og Brisen 7,5m og 47m S av Kvalen
							5 G 91,3 - 173,4 Til 114m Ø av Slinningsodden HIB
							6 W 173,4 - 183,5 Til klar V av Skrivaren
							7 R 183,5 - 211,2 Til klar NV av Tyskholmbåene og 53 m SØ av Lampeholmbåene stang
							8 G 211,2 - 236,1 Til 150m SØ av Svinholmen
							9 W 236,1 - 255,1 Til klar N av Rognholmen
							10 R 255,1 - 263,9 Til inn på Rognholmen
331200 30	Breisundet, Borgundfjorden og Svinholmen Innløpet til Langevåg	62 26.9785 006 11.3721	Iso WRG 4s	5,0	Lyktehus på søyle 5,3	1,3 1,3 1,7	1 G 359,1 - 23,8 Fra innpå Hattholmen til 59m SØ av Katterumpa stang
							2 R 23,8 - 53,0 Til klar NV av Skinnbroka og 632m SØ av Sandvikflua stang
							3 G 53,0 - 201,3 Til 109 m ØSØ av Rogneholmen HIB
							4 W 201,3 - 220,0 Til klar NV av Lisjegåsa
							5 R 220,0 - 248,5 Til innpå Gåsholmen
331300 30	Breisundet, Borgundfjorden Rognholmen Øst av Rognholmen	62 27.1730 006 11.4000	Q G	7,0	HIB på stang 8,2	1,7	1 G 0,0 - 360,0 Rundtlysende.
331312 126	Nørrevika Kolvikflaket, V. Borgundfjorden	62 28.1217 006 12.8694	Iso R 2s	6,1	HIB på stang	1	1 R 0,0 - 360,0 Rundtlysende
331314 126	Borgundfjorden Liteborgund Nørve	62 27.8768 006 13.1582	Q R	6,0	HIB på stang	1,1	1 R 0,0 - 360,0 Rundtlysande
331321 30	Breisundet, Borgundfjorden og Ålesund Storholmsnaget Borgundfjorden	62 27.0531 006 11.4203	FI G 3s	6,0	HIB på stang	1,2	1 G 0,0 - 360,0 Rundtlysende
331400 126	Borgundfjorden Fransholmen På holmens N pynt	62 27.0341 006 14.0524	Iso WRG 6s	3,0	Lyktehus 4,0	2,2 2,2 2,7	1 G 105,6 - 116,1 Fra godt klar N av Gåsholmen til 130m NØ av Slinningodden
							2 W 116,1 - 122,3 Til 84 m SV av Tyskholmrumpa
							3 R 122,3 - 197,8 Til klar V av Tjuvholmen og 150m V av Lilleprikka stang
							4 G 197,8 - 254,2 Til 92 m S av Hatleholmbåen stang
							5 W 254,2 - 267,7 Til klar N av Bjørnholmgrunnen 6m og 179 m N av Østre Svarteskjeret
							6 R 267,7 - 269,7 Til klar N av Svarteskjeret og Bjørneholmane
							7 G 269,7 - 288,7 Til klar SV av Humla
							8 W 288,7 - 289,8 Til 143 m N av Tranvågflua
							9 R 289,8 - 302,2 Til klar NØ av Store Veddeholmen.
331502 30	Breisundet-Borgundfjorden Storholmsundet Storholmsundets sørside	62 26.9107 006 11.2224	Q R	6,0	HIB på stang	1,1	1 R 0,0 - 360,0 Rundtlysende
331511 30	Breisundet Storholmen, Ø Borgundfjorden	62 26.9668 006 11.1676	Q G	5,5	HIB på stang	1,7	1 G 0,0 - 360,0 Ruindtlysende

Fyrnr. Kartnr.	Område Navn Beliggenhet	Posisjon	Karakter	Lys høyde [m]	Beskrivelse Høyde over grunnen [m]	Lysvidde R G W	Sektor - farge - retning - beskrivelse
331512 30	nord av Sula Storholmsundet, S Borgundfjorden	62 26.8761 006 11.0618	FI R 3s	4,1	Lanterne på stang	1,1	1 R 0,0 - 360,0 Rundtlysende
3317P 0	Åsefjorden Hatlevika molo Åsestranda. På Hatlevika molo	62 27.5547 006 17.3772	Fast lys yellow		Indirekte belysning		
331801 126	Borgundfjorden Katterumpa Veddevika	62 26.6846 006 14.3937	Iso G 2s		HIB på stang	1,2	1 G 0,0 - 360,0 Rundtlysende
331802 126	Borgundfjorden Veddeholane V Veddevika	62 26.6957 006 14.6763	Iso R 2s	5,0	HIB på stang	1,3	1 R 0,0 - 360,0 Rundtlysende
331804 126	Borgundfjorden Budaholmen Urkevika	62 26.7577 006 14.2594	Iso R 2s	5,0	HIB på stang	1,3	1 R 0,0 - 360,0 Rundtlysende
332002 126	Mauseidvågen mot Humla Korsnes Korsneset	62 26.2605 006 17.6186	Q R	7,0	Lanterne på stang 6,6	1,4	1 R 0,0 - 360,0 Rundtlysende.
332201 126	Mauseidvågen mot Humla Ytre Hanken Hankeneset	62 26.0724 006 17.9629	Q G	6,7	Lanterne på stang 6,0	1,5	1 G 0,0 - 360,0 Rundtlysende.
332401 126	Eidsundet mot Hankeneset Indre Hanken Hankøyas sørside	62 25.9062 006 19.4216	Q G	5,7	Lanterne på stang 3,9	1,5	1 G 0,0 - 360,0 Rundtlysende.
333001 31	Vegsundet Vegsund, 1 Vegsundets vestside	62 25.9414 006 21.4936	Iso G 4s	5,1	Lanterne på stang 5,1	1,87	G 0,0 - 360,0
333002 31	Vegsundet Vegsund, 2 Rennas S side	62 25.9112 006 21.2680	Iso R 4s	5,1	Lanterne på søyle 5,5	1,4	1 R 0,0 - 360,0 Rundtlysende.
333003 31	Vegsundet Vegsund, 3 Vegsundet	62 25.9217 006 20.9891	Iso G 4s	5,1	LA 4,6	1,52	1 G 0,0 - 360,0 Rundtlysende.
333004 31	Vegsundet Vegsund, 4 Vegsundet	62 25.9004 006 20.9951	Iso R 4s	5,1	LA 5,5	1,4	1 R 0,0 - 360,0 Rundtlysende.
333005 31	Vegsundet Vegsund, 5 Vegsundet	62 25.9123 006 20.8489	Iso G 4s	5,0	Lanterne på stang 8,9	0 1,5 0	1 G 0,0 - 360,0 Rundtlysende
333006 31	Vegsundet Vegsund, 6	62 25.8974 006 20.8023	Iso R 4s	5,0	Lanterne på stang 8,4	1,5 0 0	1 R 0,0 - 360,0 Rundtlysende

Fyrnr. Kartnr.	Område Navn Beliggenhet	Posisjon	Karakter	Lys høyde [m]	Beskrivelse Høyde over grunnen [m]	Lysvidde R G W	Sektor - farge - retning - beskrivelse
333007 31	Vegsundet Vegsund, 7 Vegsundet	62 25.9090 006 20.7100	Iso G 4s	5,1	LA 8,0		1 G 0,0 - 360,0 Rundtlysende.
333008 31	Vegsundet Vegsund, 8 Vegsundet	62 25.8910 006 20.7099	Iso R 4s	5,1	LA 3,5		1 R 0,0 - 360,0 Rundtlysende.
333009 31	Vegsundet Vegsund, 9 Vegsundets vestside	62 25.9078 006 20.6145	Iso G 4s	5,1	Lanterne på stang 5,8		1 G 0,0 - 360,0 Rundtlysende.
333012 31	Tjørsundet Tjørsund S På enden av flytebrygge	62 26.1782 006 20.3993	FI R 3s	1,0	Privat lanterne ytterst p 0,5		1 R 0,0 - 360,0 Rundtlysende
333701 31	Vegsund Årvikskjær Vegsundet Ø løp	62 25.9238 006 22.0291	Iso G 2s	4,8	Lanterne på stang 6,8		1 G 0,0 - 360,0 Rundtlysende. Overrett med: 333901 Retning: 329,3 Beskrivelse: Leder ø av Haneskjær.
333901 31	Vegsundet Oksen Vegsundet Ø løp	62 25.9750 006 21.9636	Iso G 2s	7,9	Lanterne på stang 7,5		1 G 0,0 - 360,0 Rundtlysende. Overrett med: 333701 Retning: 329,3 Beskrivelse: Leder ø av Haneskjær.
334102 31	Vegsund Snauholmgrunnen, V Vegsundet, østre løp	62 25.9258 006 21.9158	Iso R 2s	4,1	Lanterne på søyle 6,7		1 R 0,0 - 360,0 Rundtlysende.
334202 31	Vegsund Snauholmgrunnen Vegsundet, østre løp	62 25.9184 006 21.9646	Q R	5,0	LA 10,1		1 R 0,0 - 360,0 Rundtlysende.
334204 31	Pinesundet Snauholmgrunnen, S Vegsundet	62 25.8783 006 22.0100	Iso R 4s	4,1	Lanterne på stang 8,4		1 R 0,0 - 360,0 Rundtlysende
334412 126	Ellingsøyfjorden Flatholmen, Ø Vest om Brattholmen lykt	62 28.8856 006 12.3230	FI R 3s	1,5	Lysbøye		R 0,0 - 360,0
334415 30	Flatholmen Flatholmen V N av fyllingen	62 29.0244 006 11.1628	FI G 3s	1,5	Lysbøye		1 G 0,0 - 360,0 Rundtlysende
334501 126	Ellingsøyfjorden Stabben Ellingsøyfjorden	62 28.9423 006 14.6809	FI G 3s	6,3	Lanterne på stang 12,9		1 G 0,0 - 360,0 Rundtlysende.

Fyrnr. Kartnr.	Område Navn Beliggenhet	Posisjon	Karakter	Lys høyde [m]	Beskrivelse Høyde over grunnen [m]	Lysvidde R G W	Sektor - farge - retning - beskrivelse
334700 126	Ålesund Brattholmen På Brattholmen	62 29.0559 006 13.0949	Oc (2) WRG 8s	9,7	Lyktehus med IB	2,5	1 G 69,6 - 90,0 Fra S av Skarveskjeret til godt klar N av Olsskjerbåen og klar 7,9m N av Flatholmen
					3,0	2 W 90,0 - 97,7 Til klar S av 8m V av Kobbholmflua og S av Lykjelsholmen	
						3 R 97,7 - 100,2 Til klar S av Kobbholmflua og klar S av Lykjelsholmen	
						4 G 100,2 - 262,8 Til klar S av Didriksnagen og S av vestligste kai på Sperre	
						5 W 262,8 - 269,8 Til N av Svinøygrunnen stang	
						6 R 269,8 - 276,3 Til klar N av Stabben LA	
						7 G 276,3 - 282,7 Til klar S av Stabben stang	
						8 W 282,7 - 286,6 Til klar NØ av kai ved Larsgården tankanlegg	
						9 R 286,6 - 323,8 Til innpå Gangstøvika	
334718 126	Ellingsøyfjorden Svinøyholmen Syd om Svinøya	62 28.5598 006 16.3159	Q R	6,5	LA/SC	1,5	1 R 0,0 - 360,0 Rundtlysende
					6,8	0	
334719 126	Ellingsøyfjorden Larsgårdsneset Larsgården	62 28.4129 006 15.9451	Iso G 4s	4,5	Lanterne på stang	0,5	1 G 0,0 - 360,0 Rundtlysende
					5,5		
334721 126	Ellingsøyfjorden Lerstadholmen Lerstadholmen	62 28.5010 006 17.3020	FI G 3s	5,5	Lanterne på stang	2,4	1 G 0,0 - 360,0 LA/SC
334723 126	Ellingsøyfjorden Hestholmen Breidvik	62 28.5957 006 20.8084	FI G 3s	5,9	Lanterne på stang		G 0,0 - 360,0
334725 126	Olsvika Morkolla Ellingsøyfjorden	62 28.7707 006 21.4577	Q G	3,9	Lanterne på stang	0	1 G 0,0 - 360,0 Rundtlysende
					7,7	0,9	
						0	
334726 126	Ålesund Dyrøyflua Dyrøysundet	62 30.2322 006 27.8425	Iso R 4s	5,0	Lanterne på stang	2,2	1 R 0,0 - 360,0 Rundtlysende
					7,6		
334900 126	Ellingsøy-fjorden Kalvøyskjeret NØ av Kalvøy	62 29.1507 006 18.8188	Iso WRG 6s	7,3	Lyktehus på søyle	2,8	1 G 289,5 - 305,6 Fra inn på Vikholmen til kloss SV av Hestholmen
					6,0	2 W 305,6 - 342,6 Til klar Ø av Lille Kalvøyas Ø-pynt	
						3 R 342,6 - 85,7 Til 55m N av Stabben stang	
						4 G 85,7 - 89,3 Til 97 m N av Brattholmen	
						5 W 89,3 - 94,4 Til klar S av Vardefluda	
						6 R 94,4 - 97,5 Til klar SV av Grimstadholmane og Kvalsteinflua, samt N av Vardefluda stake	
						7 G 97,5 - 159,4 Til akkurat klar V av flytestakene Sperre 1 oo 2 i Sperrevika	
						8 R 159,4 - 196,5 Til 89 m Ø av Sperreholmen	
						9 G 196,5 - 239,0 Til 82 m SØ av Ø-pynten av Vikeneset (steinfylling/kai)	
						10 W 239,0 - 246,4 Til 90 m N av Vikholmen	
						11 R 246,4 - 255,0 Til inn på Vikholmen	
334912 126	Kalvøysundet Kalvøysundet, N Ellingsøyfjorden	62 29.1441 006 18.7537	Q R	5,5	HIB på stang	1	1 R 0,0 - 360,0 Rundtlysende
					9,6		

Fyrnr. Kartnr.	Område Navn Beliggenhet	Posisjon	Karakter	Lys høyde [m]	Beskrivelse Høyde over grunnen [m]	Lysvidde R G W	Sektor - farge - retning - beskrivelse				
334913 126	Kalvøysundet Kalvøysundet, S Ellingsøyfjorden	62 29.0782 006 18.6733	Q G	5,5	HIB på stang 9,6	0 1 0	1	G	0,0	- 360,0	Rundtlysende
334924 126	Ellingsøyfjorden Bjørgeholmen Bjørgholmsundet	62 29.5919 006 21.1078	Iso R 4s		HIB på stang	1	1	R	0,0	- 360,0	Rundtlysende
334925 126	Ellingsøyfjorden Bjørgeholmsundet Bjørgeholmsundet	62 29.4960 006 21.1414	Iso G 4s	5,0	HIB på stang	1,1	1	G	0,0	- 360,0	Rundtlysende
335000 126	Ellingsøy-fjorden Årsetholmen Ø pynt av S holme	62 29.5956 006 23.0466	Iso WRG 4s	4,5	Lyktehus 3,2	1,3 1,3 1,7	1	G	210,9	- 222,9	Fra 4 m gr. NØ av lykten til 177m NV av Klippfiskholmane
							2	W	222,9	- 232,5	Til 47 m N av Klippfiskholmen
							3	R	232,5	- 266,4	Til 86m S av Drogefua stang
							4	G	266,4	- 44,1	Til 86m NV Morkolla lanterne
							5	W	44,1	- 58,3	Til 85 m SØ av sydenden av Fangstholmen
							6	R	58,3	- 65,1	Til N av Fangstholmen
335200 126	Ellingsøyfjorden Dyrøya Øyas NV pynt	62 30.3096 006 26.4567	Oc (2) WRG 8s	4,6	Lyktehus på søyle 5,2	1,4 1,4 1,8	1	G	69,1	- 72,5	Fra 52m N av Kyra til 40m N av Stokkeholmen
							2	W	72,5	- 76,9	Til 24m S av vestligste kaipunkt Stokke
							3	R	76,9	- 222,7	Til midt i Taftasundet og 49m NV av Roteflua stang
							4	G	222,7	- 252,0	Til 93m S av skjær S av Langøya
							5	W	252,0	- 259,6	Til 65m N av Vemøyneset
							6	R	259,6	- 261,6	Til 160m N av Litledyrøya
336002 30	Valderhaugfjorden Valderhaug molo Valderøy SØ side	62 29.6808 006 07.7605	Iso R 2s	3,4	LA/NB 8,0	0,5	1	R	0,0	- 360,0	Rundtlysende
336011 30	Kverve Kverveodden Ellingsøyfjorden V	62 29.5097 006 09.8805	FI G 3s	7,0	LA/SC	1,5	1	G	0,0	- 360,0	Rundtlysende
336200 126	Valderhaugfjorden Gildreneset Kverve NV pynt	62 29.9869 006 10.8530	Oc (3) WRG 10s	8,5	Lyktehus 3,0	3,7 3,7 4,4	1	R	42,4	- 49,2	Fra inn på Kverve til 194 m NV av Olsskjeret lanterne
							2	G	49,2	- 60,9	Til klar N av Erknefluda
							3	W	60,9	- 74,2	Til klar S av Snøggefluda 10m grunne og 173 m S av Valderhaug molo lanterne
							4	R	74,2	- 106,9	Til 71m NØ av Trettenfotsbåen og 50m SV av Kjøholmbåen
							5	G	106,9	- 116,1	Til klar NØ av Kjøholmen Lanterne
							6	W	116,1	- 122,6	Til 77m SV av Oksebåsen
							7	R	122,6	- 123,7	Til 38m SV av Oksebåsen
							8	G	123,7	- 179,8	Til klar Ø av Rogneholmen og 28m Ø av Rugholmen LA
							9	W	179,8	- 182,6	Til 52 m V av Kalvøysundet lykt
							10	R	182,6	- 217,6	til klar N om Gildrenesfluene
							11	G	217,6	- 237,8	til klar S av Gildrenesfluene
							12	W	237,8	- 241,1	til 132 m N av Sauevikflua stang
							13	R	241,1	- 250,0	til innpå land
336301 126	Valderhaugfjorden Kjøholmbåen Vest om Kjøholmen	62 30.2974 006 08.8392	Q G	8,1	HIB på stativ 14,4	1,5	1	G	0,0	- 360,0	Rundtlysende



















Fyrnr. Kartnr.	Område Navn Beliggenhet	Posisjon	Karakter	Lys høyde [m]	Beskrivelse Høyde over grunnen [m]	Lysvidde R G W	Sektor - farge - retning - beskrivelse				
336302 126	Valderhaugfjorden Trettenfotsbåen Vest om Kjeholmen	62 30.2828 006 08.4554	Q R	8,0	HIB på stang 14,0	1,5 1,7 2,9	1	R	0,0	- 360,0	Rundtlysende
336306 126	Valderhaugfjorden Kjeholmen Holmens Ø side	62 30.3345 006 09.1633	FI R 3s	4,5	Lanterne på stang 4,0	1,6 1,7 2,9	1	R	0,0	- 360,0	Rundtlysende
336400 126	Valderhaugfjorden Oksebåsen På Havnøy SV pynt	62 30.6043 006 09.0031	Oc (2) WRG 8s	10,2	Lyktehus 3,5	1,8 1,7 2,9	1	G	294,1	- 296,1	Fra 267m SV av Skinnbroka SV stang til 286m SV av Skinnbroka SV stang
							2	W	296,1	- 335,2	Til 76m NØ av Kjeholmen lanterne
							3	R	335,2	- 18,8	Til 52m V av Kjeholmenbåen lanterne
							4	G	18,8	- 177,2	Til 517m Ø av molo v/ flyplass.
							5	W	177,2	- 198,7	Til 126m NV av Hanen lanterne.
							6	R	198,7	- 215,9	Til 140m SØ av Boløya lanterne
							7	W	215,9	- 216,8	Til 67m NV av Lyngholmtaren lanterne.
							8	G	216,8	- 221,5	Til 115m NV av Brattholmen Vestkant.
336402 126	Gjøsund Gjøsund pirkai, V Ytterst på pirkai	62 31.6052 006 08.3225	Fast R lvs	2,0	Lanterne i pullert 0,5	1,8 1,7 2,9	1	R	0,0	- 360,0	Rundtlysende
336404 126	Gjøsund Gjøsund pirkai, Ø Ytterst på pirkai	62 31.6090 006 08.3350	Fast R lys	2,0	Lanterne kaimarkering 0,5	1,8 1,7 2,9	1	R	0,0	- 360,0	Rundtlysende
336411 31	Vigra fjorden Hanen N om Gjøsundholmen	62 33.1728 006 11.0579	FI G 3s		HIB på stang	2,6 1,7 2,9	1	G	0,0	- 360,0	Rundtlysende
336502 126	Valderhaugfjorden Rugholmen S av Kalvøysundet lykt	62 30.9256 006 10.8115	Q R	6,0	Lanterne på stang 8,0	0,9 1,7 2,9	1	R	0,0	- 360,0	Rundtlysende
336600 126	Vigra fjorden Kalvøysundet Kalvøya SV pynt	62 31.3782 006 11.0593	Oc (2) WRG 8s	5,0	Lyktehus 3,0	2,9 2,9 3,5	1	G	335,0	- 4,3	Fra 136m Ø av Skarveskjeret stang til 94m V av Skarveskjeret stang
							2	W	4,3	- 9,2	Til 72m Ø av Rugholmen Lanterne
							3	R	9,2	- 63,5	Til klar N av Brattholmen
							4	G	63,5	- 154,5	Til 63m Ø av Rognholmtaren stang
							5	W	154,5	- 160,6	Til klar V av Gjøsundholmbåen stake
							6	R	160,6	- 176,2	Til innpå Gjøsundholmen
336601 126	Vigra fjorden Lyngholmtaren NV av Kalvøya	62 31.8997 006 11.2138	Q G	5,2	Lanterne på stang 8,8	1,2 1,7 2,9	1	G	0,0	- 360,0	Rundtlysende
336602 31	Vigra fjorden Boløya N av Kalvøya	62 32.7680 006 12.1974		0,0	Lanterne på stang 0,0	1,2 1,7 2,9	1	R	0,0	- 360,0	Rundtlysende.
336701 126	Grytafjorden Lyngholmen, SV S av Kalvøya	62 31.4050 006 12.2579	Q G	4,3	Lanterne på stang 8,5	1,2 1,7 2,9	1	G	0,0	- 360,0	Rundtlysende

Fyrnr. Kartnr.	Område Navn Beliggenhet	Posisjon	Karakter	Lys høyde [m]	Beskrivelse Høyde over grunnen [m]	Lysvidde R G W	Sektor - farge - retning - beskrivelse				
336702 126	Grytafjorden Kalvøya, Ø Kalvøysundet	62 31.6982 006 12.4626	Q R	6,0	Lanterne på stang 7,7	0,9	1	R	0,0	- 360,0	Rundtlysende
336704 126	Grytafjorden Vestre Småholmane Søvika	62 32.2244 006 14.6155	Q R	4,4	Lanterne på stang 8,2	0,9	1	R	0,0	- 360,0	Rundtlysende
336706 126	Grytafjorden Torholmen, N Holmens nordøstside	62 31.6180 006 14.0998	Q R	5,2	HIB på stang 3,8	2,245	1	R	0,0	- 360,0	Rundtlysende
336708 126	Grytafjorden Sjukholmen SØ av Sjukholmen	62 31.8689 006 14.8118	FI R 2s	5,0	HIB på stang	1,7	1	R	0,0	- 360,0	Rundtlysende
336710 126	Grytafjorden Merraflua N for Hamnsund	62 32.1297 006 14.5189	Q W	5,5	Lanterne på stang 7,5	1,72	1	W	0,0	- 360,0	Rundtlysende.
336711 126	Søvika Kyrkjebakkneset Hamnsund	62 32.0958 006 15.7913	Iso G 2s	4,5	HIB på stang	1,4	1	G	0,0	- 360,0	Rundtlysende
336712 126	Grytafjorden Austre Småholmane Søvika	62 32.3543 006 15.3475	Q R	6,2	Lanterne på stang 8,8		1	R	0,0	- 360,0	Rundtlysende.
336800 126	Grytafjorden Kjepina Grytafjorden	62 31.5250 006 22.4720	Iso WRG 6s	8,0	Lyktehus 3,0	2,9 2,9 3,6	1 2 3 4 5 6 7 8 9 10 11	G R G W R G W R G W R	29,2 34,1 67,8 81,1 87,1 90,0 92,2 96,1 249,0 260,9 278,9	- 34,1 - 67,8 - 81,1 - 87,1 - 90,0 - 92,2 - 96,1 - 249,0 - 260,9 - 278,9 - 290,6	Fra innpå Toppskjæret til 95m NV av Toppskjæret stang Til 176m SSØ av Lorgaugane østlige stang Til klar N av Løflua stake og godt klar N av Vågeneset Til 43m S av Midtfjordflua stang Til kloss N av Midtfjordflua stang Til 46m N av Midtfjordflua stang og klar S av 5,4m grunne ved Kleivaneset Til 43m SV av Langeneset Til 138m SSØ av Holmesetholmen Til 95m S av Storeskjæret stang Til 77m NØ av Nørdrerusta Til innpå land Ø av Kobbholmen
336901 126	Grytafjorden Torholmsundet Torholmsundet	62 31.5937 006 14.3537	Q G	4,8	Lanterne på stang 7,6	0,9	1	G	0,0	- 360,0	Rundtlysende.

Fyrnr. Kartnr.	Område Navn Beliggenhet	Posisjon	Karakter	Lys høyde [m]	Beskrivelse Høyde over grunnen [m]	Lysvidde R G W	Sektor - farge - retning - beskrivelse
337000 31	Vigra fjorden Håstein Søvika	62 32.7307 006 15.0334	Iso WRG 6s	4,5	Lykتهus på søyle 6,0	1,9 1,9 2,3	1 G 306,2 - 317,9 Fra inn på Brattholmen til 55 m V av Brattholmen 2 W 317,9 - 330,6 Til 106m NØ av Østre Småholmene LA 3 R 330,6 - 357,9 Til klar Ø av Haneskjeret 4 G 357,9 - 46,2 Til klar N av Lyngholmen og 132m NV av Sydvestre Lyngholmen LA 5 W 46,2 - 48,1 Til 42m SØ av Kalvøya østre LA 6 R 48,1 - 77,8 Til 117m N av Leiaskjera stang 7 G 77,8 - 99,8 Til 63m NØ av Nordre Haneskjera 8 W 99,8 - 100,9 Til 163m SV av Hanen LA 9 R 100,9 - 104,3 Til 108m SV av Røysane skvalpeskjer 10 G 104,3 - 133,3 Til klar Ø av neset på Røysane på SØ-side av Bjørnøysund 11 W 133,3 - 140,2 Til klar V av Terøyneset 12 R 140,2 - 237,8 Til klar S av Selneset og 65m NV av Ebbevika LA 13 G 237,8 - 246,3 Til inn på Søvikneset
337013 31	Sørvestpynten av Bjørnøya i Vigra fjorden Havregalden Vigra fjorden	62 33.1067 006 13.1374	Q G		LA/SC	1,5	1 G 0,0 - 360,0 Rundtlysande
337101 31	Vigra fjorden Ebbevika Gamlem	62 32.9471 006 15.9159	Q G	5,6	LA/SC 8,6	1,2	1 G 0,0 - 360,0 Rundtlysande.
337102 31	Terøya Terøy småbåthavn, N Ved innløpet til småbåthavnen	62 33.0921 006 15.6716	Fast R lys	4,0	Lanterne på stang		1 R 0,0 - 360,0 Rundtlysande
337104 31	Terøya Terøy småbåthavn, S Innløpet til småbåthavnen	62 33.0771 006 15.6746	Fast R lys	4,0	Lanterne på stang 0,0		1 R 0,0 - 360,0 Rundtlysande
337201 31	Vigra fjorden Roald molo På nordre molohode	62 34.8510 006 07.7960	Iso G 2s	5,0	Lanterne på stang 3,4	1,1	1 G 0,0 - 360,0 Rundtlysande.
337202 31	Vigra fjorden Roald molo, S på molohodet	62 34.8247 006 07.7426	Iso R 2s	3,9	Lanterne på stang 5,2	0,5	1 R 0,0 - 360,0 Rundtlysande
337301 31	Lepsøyrevet Lepsøyrevet, 1	62 34.8616 006 13.8533	Iso G 2s	6,0		1,9	1 G 0,0 - 360,0 Rundtlysande
337302 31	Vigra fjorden Lepsøyrevet, 2 Lepsøyrevet	62 34.9037 006 13.7764	Iso R 2s	6,0	HIB på søyle	2	1 R 0,0 - 360,0 Rundtlysande
337303 31	Lepsøyrevet Lepsøyrevet, 3	62 35.1219 006 14.4700	Iso G 2s	6,0		1,3	1 G 0,0 - 360,0 Rundtlysande
337304 31	Lepsøyrevet Lepsøyrevet, 4	62 35.1632 006 14.3890	Iso R 2s	6,0		1,3	1 R 0,0 - 360,0 Rundtlysande

Fyrnr. Kartnr.	Område Navn Beliggenhet	Posisjon	Karakter	Lys høyde [m]	Beskrivelse Høyde over grunnen [m]	Lysvidde R G W	Sektor - farge - retning - beskrivelse
337305 31	Lepsøyrevet Lepsøyrevet, 5	62 35.3837 006 15.0914	Iso G 2s	6,0		1,3	1 G 0,0 - 360,0 Rundtlysende
337306 31	Lepsøyrevet Lepsøyrevet, 6	62 35.4251 006 15.0112	Iso R 2s	6,0		1,3	1 R 0,0 - 360,0 Rundtlysende
337307 31	Lepsøyrevet Lepsøyrevet, 7	62 35.6439 006 15.7079	Iso G 2s	6,0		1,9	1 G 0,0 - 360,0 Rundtlysende
337308 31	Lepsøyrevet Lepsøyrevet, 8	62 35.6857 006 15.6296	Iso R 2s	6,0		1,9	1 R 0,0 - 360,0 Rundtlysende
337310 31	Lepsøyrevet Lepsøyrevet bru Lepsøyrevet bru senter	62 35.5812 006 15.4712	Iso W 2s		Lanterne på bro	1,7	1 W 0,0 - 360,0 Rundtlysende
337320 31	Lepsøyrevet Hamnaskjersundet bru Hamnaskjersundet	62 35.9740 006 13.7537	Iso W 2s		Lanterne på bro	2,6	1 W 0,0 - 360,0 Rundtlysende
337401 31	Lepsøy rev Lausund molo Lepsøya sø side	62 36.0868 006 13.5641	Fast G lys	9,2	Lanterne på stang 0,0	2,4	1 G 0,0 - 360,0 Rundtlysende.
337902 31	Harøyfjorden Syvervika, nedre (privat) Hildre	62 36.4651 006 19.5046	Fast R lvs	3,5	Lanterne på stang 3,0	2,3	1 R 0,0 - 360,0 Rundtlysende
337904 31	Harøyfjorden Syvervika, øvre (privat) Hildre	62 36.4371 006 19.5358	Fast R lys	6,8	Lanterne på stang 10,0	2,3	1 R 0,0 - 360,0 Rundtlysende
						Overrett med: 337904 Retning: 152,6 Beskrivelse: Leder inn i Syvervika	
						Overrett med: 337902 Retning: 152,6 Beskrivelse: Leder inn i Syvervika	

Fyrnr. Kartnr.	Område Navn Beliggenhet	Posisjon	Karakter	Lys høyde [m]	Beskrivelse Høyde over grunnen [m]	Lysvidde R G W	Sektor - farge - retning - beskrivelse
338000 31	Harøyfjorden Haugnes Hildre	62 36.7905 006 20.0322	Oc WRG 6s	5,5	Lyktehus på varde 6,0	4,6 4,6 5,4	1 R 55,0 - 86,7 Fra Lepsøyrevet brufylling til klar N av Hestøya
							2 G 86,7 - 109,9 Til klar NØ av land og 304m NØ av Hellevik lykt
							3 W 109,9 - 112,0 Til 181m SV av molo Johannesneset SV på Austnes
							4 R 112,0 - 137,3 Til klar Ø av landet på Austnes
							5 G 137,3 - 141,6 Til 183m NØ av Håneset
							6 W 141,6 - 148,2 Til 197m SV av Longva molo lanterne
							7 R 148,2 - 210,7 Til akkurat V av Grunnrevet lanterne
							8 G 210,7 - 215,0 Til 193m SØ av Grunnrevet lanterne
							9 W 215,0 - 228,5 Til 210m NV av Raudholmene lykt
							10 R 228,5 - 239,1 Til klar SØ av Raudholmene og 82m SØ av sørligste
							11 G 239,1 - 241,6 Til akkurat klar av 8m grunne og 772m SØ av Raudholmene lykt
							12 W 241,6 - 263,2 Til klar N av Skanseflua
							13 R 263,2 - 280,9 Til innpå land ved lykta
338011 31	Brattvåg Haugflua NNV av Hildre	62 36.9606 006 19.1324	FI G 2s		Lysbøye	1,6	1 G 0,0 - 360,0 Rundtlysende
338101 31	Rogne Rogne molo På moloenden	62 39.5863 006 20.9738	FI G 3s	6,0	Lanterne på stang 3,5	2,3	1 G 0,0 - 360,0 Rundtlysende
338200 33	Harøyfjorden Raudholmene Raudholmene	62 38.2368 006 23.9656	Oc (3) WRG 12s	14,5	Lyktehus på søyle 11,7	7,3 7,3 8,3	1 W 61,2 - 78,9 Fra klar NV av Haugflua 7,3m til klar S av Haramsøya 2 R 78,9 - 133,9 Til inn mot moloen på Rogne 3 G 133,9 - 153,0 Til klar oppdrettsanlegg Ø av Nogva 4 W 153,0 - 184,3 Til inn på Fuglevika 5 R 184,3 - 187,6 Til 102m SØ av Moloene i Davika 6 G 187,6 - 196,6 Til 349m SØ av Nordfarflua 7 W 196,6 - 229,7 Til klar NV av Magerøyregene og 955m NV av Steinflua stang 8 R 229,7 - 253,8 Til klar N av Dryna, og 22m S av moloen i Drynjasundvågen 9 G 253,8 - 272,8 Til 199m S av stang SØ av Drønenholmen 10 W 272,8 - 277,9 Til akkurat klar N av Baraldnesholmen 11 R 277,9 - 317,9 Til 204m SV av Hellandshamn Indre LA 12 G 317,9 - 61,2 Til første grense
338700 30	Breisunddjupet - Landmeen Alnes Godøy nv pynt	62 29.3977 005 58.0397	Oc (2) WRG 8s	36,0	Hvitt tårn med belte 22,5	12 11,5 14,7	1 G 39,9 - 52,3 Fra V av Lestaskjeret til klar N av 10m Djupefludsteinen. 2 W 52,3 - 55,2 Til 130m SØ av Høgeskeret stang 3 R 55,2 - 66,0 Til NV av 16m gr. NV av Grasøyane og S av 4m Rautenfluda. 4 G 66,0 - 73,0 Til klar N av Djupefluda og 235m N av Grøyven 5 W 73,0 - 76,6 Til klar S av 9m ved Håflua og S av 9m ved Golla. 6 R 76,6 - 97,3 Til klar N av 16m Lyren ok klar N av 16m Olsflua 7 W 97,3 - 115,0 Til kar SV av Alnesbreidfluda. 8 G 115,0 - 130,8 Til klar NØ av Bjørnebåen og NØ av Klovskaalen v/Fauskane. 9 W 130,8 - 131,9 Til klar SV av Oddebåen og Alnesraunen.(NB Leiafallet grunne i sektoren 1,6 n.nil av Fyret) 10 R 131,9 - 150,1 Til klar NØ av Leiafalla og Kråka stang. 11 W 150,1 - 152,6 Til klar SV av Storegrimen og Dyngjeskaalen. 12 G 152,6 - 176,9 Til klar Ø av 3,6m Synesstabben. 13 R 176,9 - 287,9 Til innpå Godøy NØ.

Fyrnr. Kartnr.	Område Navn Beliggenhet	Posisjon	Karakter	Lys høyde [m]	Beskrivelse Høyde over grunnen [m]	Lysvidde R G W	Sektor - farge - retning - beskrivelse				
338901 30	Breisunddjupet Alnes Hamn, N molo Alnes hamn	62 29.2108 005 58.7744	Iso G 2s	9,0	LA/IB 5,5	 0,9  	1	G	0,0	- 360,0	Rundtlysende
340000 31	Breisunddjupet - Landmeen Synes Vigra SV pynt	62 32.1704 006 00.9741	Iso WRG 4s	18,5	Lyktehus på søyle 8,5	 4  4  5,1	1	G	266,6	- 280,0	Fra 552m S av Fugleneset lanterne til 280m N av Skarholmen.
							2	W	280,0	- 302,7	Til 660m NØ av Staurneset og kloss i Nordre Staurnesflua stake.
							3	R	302,7	- 53,0	Til 416m SØ av Kråka stang og klar SØ av Leiafallet og klar NV av Giskerevet stake.
							4	G	53,0	- 75,9	Til 212m N av Håflesa og klar N av Storegrimen.
							5	W	75,9	- 84,9	Til klar S av Synnesstabben 3,6m og 1570m S av Erkna
							6	R	84,9	- 91,7	Til 243m S av Langskjæret og klar N av Synnesstabben 3,6m.
							7	G	91,7	- 136,5	Til klar NØ av Sveskallen og Blindheimsbreidflua 12m.
							8	W	136,5	- 143,6	Til klar SV av Hovsfluda 12m.
							9	R	143,6	- 151,9	Til 815m V av Gibba og klar V av Heilskallen 11m.
							10	G	151,9	- 168,2	Til innover Synesholmen.
340006 31	Breisundet, Landmeen Vikebukta molo På molohodet	62 32.5635 006 04.4213	FI R 3s	7,0	Lanterne på stang med IB	 1  	1	R	0,0	- 360,0	Rundtlysende
340202 128	Sunndalsøra Sunndal, øvre Ved Hydro Aluminium	62 41.0252 008 33.2264	Fast R lys	0,0	LA/NE 0,0	 1,2  	1	R	0,0	- 360,0	Rundtlysende
							Overrett med:		340204		
							Retning:		151,5		
							Beskrivelse:				
340204 128	Sunndalsøra Sunndal, nedre Ved Hydro Aluminium	62 41.0427 008 33.2060	Fast R lys	0,0	LA/NE 0,0	 1,2  	1	R	0,0	- 360,0	Rundtlysende
							Overrett med:		340202		
							Retning:		151,5		
							Beskrivelse:				
340410 30	Alesund Vallabåane N av Keipebåane	62 29.3579 005 40.0813	Q W	2,0	Lysbøye	  4,7 	1	W	0,0	- 360,0	Rundtlysende

Fyrnr. Kartnr.	Område Navn Beliggenhet	Posisjon	Karakter	Lys høyde [m]	Beskrivelse Høyde over grunnen [m]	Lysvidde R G W	Sektor - farge - retning - beskrivelse
340500 31	Breisunddjupet - Landmeen Erkna På toppen av øya	62 33.0101 005 56.4018	Oc (3) WRG 10s	49,5	Fyrbygning med tårn 10,5	9,8	1 R 299,8 - 344,5 Fra overlapp fra Erkna bifyr til V av Søre Leiasteinen og 120m V av Håflesa
						9,3	2 G 344,5 - 354,5 til V av 9m V av Littlegrimen og Håflesa
						12,4	3 W 354,5 - 359,9 Til klar Ø av Storegrimen og klar Ø av Kråka stang
							4 R 359,9 - 30,6 Til godt klar NV av Djupefludsteinen og Alnesbreifluda
							5 G 30,6 - 38,1 Til godt klar N av Olsfluda
							6 W 38,1 - 48,2 Til klar SØ av 9m Håfluda
							7 R 48,2 - 56,0 Til SØ av Vallabåane
							8 G 56,0 - 64,2 Til N av 7m Keipebåane
							9 W 64,2 - 68,1 Til 362m S av sørligste Langskjeret
							10 R 68,1 - 82,9 Til S av Morkola 5m gr og S av Oddebåen
							11 G 82,9 - 116,2 Til NØ av Kvalrosskallen og Nyskallen
							12 W 116,2 - 119,8 Til SV av 14m Grunnskallen
							13 R 119,8 - 155,2 Til klar Ø av Blindheimsbreidfluda 12m
							14 G 155,2 - 160,2 Til over Langskallen 20m
							15 W 160,2 - 167,8 Til V av 12m Hovsflua
							16 R 167,8 - 172,1 Til klar V av 6m og 265m V av Måseholmen
							17 G 172,1 - 173,9 Til Ø av 12m Hovsflua
							18 W 173,9 - 181,2 Til V av 8m Storfallet
							19 R 181,2 - 209,8 Til NV av 5,5m Knutskallen
							20 G 209,8 - 232,4 Til over sørkanten av Gibba
340510 31	Breisunddjupet - Landmeen Erkna bifyr På toppen av øya	62 33.0102 005 56.4050	Oc (3) WRG 10s	43,0	Fyrbygning med tårn 10,5	4,5	1 G 232,8 - 238,5 Fra fra30m S av Gibba til 100m S av 3m grunne Ø av Hildrøyane
						4,2	2 W 238,5 - 239,9 Til 175m N av 3m Vikhunden
						6,4	3 R 239,9 - 288,3 Til105m S av 7m Yngjesfluda
							4 G 288,3 - 297,5 Til S av 6m Korsa
							5 R 297,5 - 303,0 Til overlapp fra Erkna fyr
340610 31	Breisunddjupet - Landmeen Fauskane V. Erkna	62 34.0071 005 43.5814	VQ (9) W 10s	2,0	Lysbøye		1 W 0,0 - 360,0 Rundtlysende
342000 31	Breisunddjupet - Landmeen Storholmen Storholmen NV av Vigra	62 38.5827 005 55.4343	Oc WRG 6s	40,0	FS/SC/EA 22,0	11,8	1 R 283,8 - 294,2 Fra S av Klovningsgrynnnet til 174m SV av Flatskjeret.
						11,3	2 W 294,2 - 297,2 Til 334m NØ av Little Rossholmen, klar N av Rossholmbåen.
						14,6	3 G 297,2 - 345,6 Til V av Yngjesfluda og V av Storfallet
							4 W 345,6 - 348,2 Til Ø av Kyrkjeskallen og 691m Ø av Stampen stang
							5 R 348,2 - 38,6 Til NV av Keipbåane og NV av Vallabåane LB
							6 W 38,6 - 45,2 Til SØ av Fauskane.
							7 G 45,2 - 73,1 Til N av Svaet på Grunnskallen.
							8 W 73,1 - 168,0 Til V av Holmeskallen.
							9 R 168,0 - 206,6 Til klar av NV av Skreia skvalpeskjær.
							10 G 206,6 - 215,8 Til klar av SØ av Skreia skvalpeskjær og klar SØ av 7,5m grunnen Hella
							11 R 215,8 - 232,5 Til NV av Skalmen.

Fyrnr. Kartnr.	Område Navn Beliggenhet	Posisjon	Karakter	Lys høyde [m]	Beskrivelse Høyde over grunnen [m]	Lysvidde R G W	Sektor - farge - retning - beskrivelse
342500 31	Vigra fjorden Rosholmen Rosholmen	62 36.1470 006 03.2821	FI WRG 5s	14,4	FL/SC 7,5	6,4 6,4 7,9	1 G 348,4 - 354,8 Fra innpå Ivarskjeret til 126m V av Naustfluda stang
							2 W 354,8 - 359,0 Til 141m Ø av Fjordmannen stang
							3 R 359,0 - 66,5 Til klar N av Skjerbåen
							4 G 66,5 - 72,2 Til klar N av Knutskallen 5,5m
							5 W 72,2 - 75,3 Til klar S av Blindheimsbreidflua og Sandbakkane og 2050m S av Mylloskjeret
							6 R 75,3 - 90,3 Til klar N av Svarven 1,3m
							7 G 90,3 - 96,3 Til klar N av Snøggeskallen og Dausken og 375m S av Mylloskjæret
							8 W 96,3 - 98,9 Til 130m SV av Mylloskjæret.
							9 R 98,9 - 106,8 Til klar NØ av 2,7m grunne Ø av Mylloskjeret
							10 G 106,8 - 111,5 Til klar N av Lakseskallane og 870m NØ av Mylloskjæret.
							11 W 111,5 - 112,7 Til klar SV av Leiskallen
							12 R 112,7 - 121,2 Til klar SV av Nørdre Fluda SV av Måseholmen
							13 G 121,2 - 136,5 Til klar Ø av Nørdre Fluda og 1757m NØ av Storholmen
							14 W 136,5 - 138,2 Til klar SV av Støtten 4,8m
							15 R 138,2 - 208,1 Til klar SØ av av Seiskallen 4,2m
							16 G 208,1 - 211,6 Til klar SØ av Innholmflua 13m
							17 W 211,6 - 221,1 Til 240m NV av Faksen og klar N av Isaksfallet LB
							18 R 221,1 - 258,8 Til N av Flatskjeret
							19 G 258,8 - 265,1 Til 171m S av Flatskjeret
							20 W 265,1 - 282,7 Til 250m N av Grynfluda stang
							21 R 282,7 - 291,1 Til innpå Langeneset
342600 31	Vigra fjorden Ravnen Lepsøy v side	62 36.8076 006 08.0467	FI W 3s	15,0	Lanterne på stativ 12,0	 3,27	1 W 0,0 - 360,0 Rundtlysende.
342612 31	Vigra fjorden Flatskjeret Flatskjergrunnene	62 36.4338 006 06.9714	FI R 3s	9,7	Lanterne på stang	3,3	1 R 0,0 - 360,0 Rundtlysende
343500 31	Vigra fjorden Innholmen Innholmen, V av Lepsøy	62 37.6480 006 07.0492	Oc (2) WRG 8s	18,0	FL/SC 6,0	4,4 4,4 5,7	1 R 297,9 - 318,3 Fra inn på Lepsøya til 100m SV av Gylteskjæret
							2 W 318,3 - 327,6 Til 127m NØ av Ravnen
							3 G 327,6 - 337,2 Til 147m SV av Ravnen
							4 W 337,2 - 349,1 Til klar Ø av Roald molo og 485m Ø av Flatskjergrunnane lanterne
							5 R 349,1 - 356,3 Til 202m Ø av Flatskjergrunnane lanterne
							6 G 356,3 - 70,8 Til klar N av Dausken 7m gr
							7 W 70,8 - 72,9 Til klar S av Snøggeskallen og 508m S av Mylloskjeret
							8 R 72,9 - 88,9 Til 215 m N av Knappen stang
							9 W 88,9 - 93,4 Til klar S av Klovningsfallet 10m
							10 G 93,4 - 191,5 Til klar Ø av Lisjeflua 9,9m
							11 W 191,5 - 202,3 Til 240m V av Barden
							12 R 202,3 - 225,9 Til innpå Lepsøya
343510 31	Lepsøya Isaksfallet N av Hellevikhornet	62 38.7133 006 08.5453	Q W		Lysbøye	 4,7	1 W 0,0 - 360,0 Rundtlysende

Fyrnr. Kartnr.	Område Navn Beliggenhet	Posisjon	Karakter	Lys høyde [m]	Beskrivelse Høyde over grunnen [m]	Lysvidde R G W	Sektor - farge - retning - beskrivelse
344100 31	Haramsfjorden Hellevik NØ på Lepsøya	62 38.2361 006 10.2894	Oc WRG 6s	13,0	FL/NB 6,0	7,1 7,1 8,7	1 R 93,5 - 113,5 Fra inn på Hellevikhornet til klar NØ av Utbåene 2 W 113,5 - 115,7 til klar SV av 7,5m Hella og god klar SV av Naggen 3 G 115,7 - 144,6 til klar NØ av Seiskallen og 565m NØ av Haramsklovningen 4 W 144,6 - 149,3 til klar V av Håskallen 13m grunne 5 R 149,3 - 160,6 til klar Ø av Langboen 6m grunne 6 G 160,6 - 210,1 til 90m SØ av Haram molo 7 R 210,1 - 316,5 til inn på Hellevik
344200 31	Haramsfjorden Haramsneset Haramsneset	62 39.3019 006 10.3057	Oc (3) WRG 10s	14,5	Lyktehus 3,2	6,7 6,7 7,7	1 G 300,0 - 307,8 Fra 115m SV av Haram molo til 300m SV av landet ved Myskja 2 W 307,8 - 312,8 Til godt klar Ø av Hestøyskallen 12m grunne 3 R 312,8 - 314,7 Til akkurat klar Ø av Hestøyskallen 12m grunne 4 G 314,7 - 316,1 Til klar V av Hestøyskallen 12m grunne 5 W 316,1 - 318,7 Til 190m NØ av Hestøya 6 R 318,7 - 51,0 Til klar NV av Rossholmbåen og Molnesskallanen 7 G 51,0 - 55,1 Til 206m NV av Faksen 8 W 55,1 - 62,2 Til 245m SØ av Knappen 9 R 62,2 - 81,4 Til klar S av Djupfallet 5m grunne og klar N av Skjerdingsgrunnene 10 G 81,4 - 123,2 Til 677m NØ av Haramsklovningen 11 W 123,2 - 127,8 Til 918m NØ av Haramsklovningen 12 R 127,8 - 154,4 Til innover land ved Stavneset
344302 31	Haramsøya Haram molo På molohodet	62 39.1245 006 11.2714	FI R 3s	7,5	Lanterne på stang 3,5	1,9	1 R 0,0 - 360,0 Rundtlysende.
344322 31	Haramsfjorden Storflua Haramsøyas sørøstside	62 37.8654 006 16.7113	Q R	3,7	Lanterne på stang	1,65	R 0,0 - 360,0
344502 33	Vigrafjorden Grunnrevet	62 38.3698 006 22.1629	Q R	7,5	Lanterne på søyle 0,0		1 R 0,0 - 360,0 Rundtlysende.
344600 31	Haramsfjorden Austnes molo, S	62 38.0699 006 16.7082	Iso R 2s		Lanterne/IB på molohodet		1 R 0,0 - 360,0 Rundtlysende rød
344601 0	Haramsfjorden Austnes molo, N	62 38.1107 006 16.6876	Fast lys yellow		IB på mast		
344900 31	Haramsfjorden Naustskjæret På broen	62 41.0098 006 11.8677	Oc (3) WRG 10s	4,8	Lyktehus på søyle 9,5	4,3 4 6,1	1 G 102,3 - 116,7 Fra innpå Kvernholmen til 117m NØ av Skåka 2 W 116,7 - 118,2 Til 159m SV av Fausken 3 R 118,2 - 300,1 Til klar SV av Flemsbarden og 116m SV av Flemsøygrunnen stang 4 W 300,1 - 304,3 Til 48m NØ av Kroksholmane stang 5 G 304,3 - 312,6 Til klar NØ av slaggrunnen ved Ullahammaren, og 85m NØ av Håneset 6 R 312,6 - 335,2 Til innmot Ullahammaren

Fyrnr. Kartnr.	Område Navn Beliggenhet	Posisjon	Karakter	Lys høyde [m]	Beskrivelse Høyde over grunnen [m]	Lysvidde R G W	Sektor - farge - retning - beskrivelse			
344910 31	Haramsfjorden Flem molo Flem molo	62 40.7968 006 14.2180	FI R 3s	5,0	Lanterne/IB på stang	1 G W	R	0,0	- 360,0	
344918 31	Longvafjorden Longva molo Longvafjorden	62 39.8068 006 16.2330	Q R	5,1	LA/NE	1.1 G W	1 R	0,0	- 360,0	Rundtlysende
345000 31	Haramsfjorden Ulla Kvernholmens V side	62 41.1060 006 09.9076	Oc (2) WRG 8s	21,5	FS/NE 10,5	9.8 9.3 12.4	1 R 2 W 3 G 4 W 5 R 6 W 7 G 8 R 9 G 10 R 11 G 12 R	10,8 23,5 34,8 104,0 111,9 132,9 146,8 175,7 187,5 201,3 235,7 272,6	- 23,5 - 34,8 - 104,0 - 111,9 - 132,9 - 146,8 - 175,7 - 187,5 - 201,3 - 235,7 - 272,6	Fra klar NV av Barden til 226m NV av Innholmen Til klar SØ av Innholmsfluda 10m og 812m SØ av Haramsklovningen Til klar N av 21m Nordre Ivarskallen Til klar SV av Langbogrunnen 10m og klar SV av 13m Håskallen Til klar NØ av Ålmannskallen 21m grunne Til klar SV Heste skallen 16m og godt klar SV av Havbåen 22m Til klar V av Skallen 14m og 220m V av Flemsbåen Til klar Ø av Flemsbåen og kloss V av Harøyfallene stake Til 448m Ø av Flaten, klar V av Systrene Til klar S av Svadet 3m og 318m SØ av Svetlingane til 103m N av vestligste stang i Ullasundet til inn på Langeneset
345500 31	Nogvafjorden Kjeholmen På Kjeholmen	62 41.6319 006 15.0026	FI WRG 5s	18,0	Lyktehus 6,0	5.1 5.1 6.4	1 G 2 W 3 R 4 G 5 W 6 R 7 G 8 W 9 R	89,8 100,9 104,3 109,0 127,6 135,3 217,3 277,5 279,1	- 100,9 - 104,3 - 109,0 - 127,6 - 135,3 - 217,3 - 277,5 - 279,1	Fra kloss i Ullaholmen til klar N av Gåseflua og Skjerdingsflua Til klar S av Hesteskallen Til SV av skvalpeskjær på Flemsboen Til klar NØ av Seiskallen og Grunnflua Til klar SV av Breidflua Til 210m NV av Midtfjordskjæret og klar SØ av Storeflua Til S av Fjærtøft Til 68m N av Kårbuskjæret Til innpå Flemsøya
345531 31	Nogvafjorden Grunnflua Grunnflua	62 42.9102 006 10.6653	FI G 3s	1,0	Lysbøye	2.5 G W	1 G	0,0	- 360,0	Rundtlysende
345532 31	Nogvafjorden Breidflua V av Svetlingane	62 42.9834 006 12.0637	FI R 3s		Lysbøye	2.5 G W	1 R	0,0	- 360,0	Rundtlysende

Fyrnr. Kartnr.	Område Navn Beliggenhet	Posisjon	Karakter	Lys høyde [m]	Beskrivelse Høyde over grunnen [m]	Lysvidde R G W	Sektor - farge - retning - beskrivelse
345600 31	Nogvafjorden Fjørtoftneset Fjørtoftneset	62 42.2769 006 19.0703	LFI WRG 10s	16,0	FL/SC	6,3	1 G 295,0 - 300,9 Fra innover ved Remman til 284m SV av Olaholmen
					7,0	6,3	2 W 300,9 - 330,7 Til 636m ØNØ av kaien på Rogne.
					7,8	3 R 330,7 - 84,1 til 347m N av Småskjera stang	
						4 G 84,1 - 86,3 til klar N av Langboen og Gåseflua	
						5 W 86,3 - 92,0 til klar S av Flemsboen og klar S av Røsseflua	
						6 R 92,0 - 101,0 til klar N av Grunnflua stake og S av 3m Svadet	
						7 G 101,0 - 125,5 til klar V av Vardefallet og 2m Skipperskallen	
						8 R 125,5 - 143,7 til Ø av 1m Ivarskallen og klar 85m V av Langflesa	
						9 G 143,7 - 208,1 til 213 SØ av Rengene Ø stang	
						10 R 208,1 - 219,9 til klar S av Nilsskallen og 232m NV av Storholmfluene stang	
						11 G 219,9 - 246,1 til 154m S av Sugga stang	
						12 W 246,1 - 250,2 till klar N av 5,5m grunne og 270m N av Hellevikflua stang	
						13 R 250,2 - 257,4 til innover land	
345702 33	Fjørtoftfjorden Nordfarflu Øst om Fjørtoft	62 42.0819 006 26.0446	Q R	5,6	HIB på stang	2	1 R 0,0 - 360,0 Rundtlysende.
					9,5		
345801 33	Harøyfjorden Myklebust molo, Ø Fergemolo Ø	62 43.5026 006 27.5862	Iso G 2s	6,1	LA/IB	2,4	1 G 0,0 - 360,0 Rundtlysende
345802 33	Harøyfjorden Myklebust molo, V Molo V	62 43.4983 006 27.4607	Iso R 2s	5,1	LA/IB	2	1 R 0,0 - 360,0 Rundtlysande
345902 33	Fjørtofta Fjørtoft fergemolo Fjørtoftas østside	62 42.6415 006 25.3930	Iso R 2s	6,5	LA/IB/SC	0,8	1 R 0,0 - 360,0 Rundtlysende.
346000 33	Fjørtoftfjorden Austre Vågholmen Vågholmen NØ på Fjørtoft	62 42.7642 006 25.4874	Oc (2) WRG 8s	9,5	Lyktehus	2,3	1 G 96,3 - 115,8 Fra klar N av Hellevikflua stang til klar NØ av Rengene Ø stang
					3,3	2,3	2 W 115,8 - 120,4 Til klar SV av Stabben stang
					2,8	3 R 120,4 - 141,7 Til godt klar NØ av Søre Stabberengene stang	
						4 G 141,7 - 150,9 Til godt klar SV av Svartskjeret	
						5 W 150,9 - 153,9 Til klar SV av Svartskjæret	
						6 R 153,9 - 232,6 til klar SØ av Myklebust molo V	
						7 G 232,6 - 237,8 Til klar SØ av Myklebust molo, Ø	
						8 W 237,8 - 329,6 Til klar Ø av Nordfarflua lanterne	
						9 R 329,6 - 345,2 Til klar Ø av Kongsneset	
346001 33	Østre Vågholmen, Fjørtoftfjorden Vågholmen Håværsundet	62 42.7295 006 25.5361	Q G	6,5	HIB på stang	0	1 G 0,0 - 360,0 Rundtlysende
					11,5	1,5	
					0		

Fyrnr. Kartnr.	Område Navn Beliggenhet	Posisjon	Karakter	Lys høyde [m]	Beskrivelse Høyde over grunnen [m]	Lysvidde R G W	Sektor - farge - retning - beskrivelse
346100 31	Harøya Brunkleggen Brunkleggen	62 44.4323 006 19.5497	Oc (3) WRG 12s	11,2	Lyktehus på varde 6,0	4,6 4,6 5,4	1 G 80,6 - 137,8 Fra over Gregorskallen 2,6m til klar NØ av Vestgjæslingen 7,4m
							2 W 137,8 - 141,7 Til klar SV av Gjæslingrynna, Gåsa og Hausane
							3 R 141,7 - 153,2 Til klar Ø av Kyrkjeskallen 6,5m og over Digerfallet 4,6m
							4 G 153,2 - 157,2 Til klar Ø av Digerfallet
							5 W 157,2 - 163,0 Til over Kviteblæja
							6 R 163,0 - 170,1 Til klar Ø av Svarteblæja
							7 G 170,1 - 174,9 Til klar Ø av Skråpen
							8 W 174,9 - 179,6 Til klar V av 4,6m V av Erkneskjera
							9 R 179,6 - 259,7 Til klar N av Storlorteposen V stang
							10 G 259,7 - 288,7 Til klar 5,9m SV av Hestebergfluna
							11 W 288,7 - 295,7 Til klar NØ av Nordre Stabberengane stang
							12 R 295,7 - 304,9 Til klar NØ av Stortaren stang
							13 G 304,9 - 319,1 Til klar NØ av Rengene stang
346200 31	Harøya Oksenøyflesa Oksenøyflesa	62 44.6689 006 21.0306	Iso WRG 4s	13,1	Lyktehus på stativ 8,0	5 5 5,9	1 G 257,9 - 263,4 Fra inn mot Uksnøya til 65m N av Storlorteposen stang
							2 R 263,4 - 288,9 Til 145m SV av Rekefluna stang
							3 G 288,9 - 297,9 Til 326m SV av Hestebergfluna stang
							4 W 297,9 - 310,6 Til 114m NØ av Vågholmen stang (Uksnøyfluene 3,5m og 4,5m ca. 1250m av lykta i hvit sektor)
							5 R 310,6 - 314,8 Til 117m NØ av Søre Stabberengene stang
							6 G 314,8 - 347,2 Til klar V av Gylta 3m gr
							7 W 347,2 - 8,4 Til 124m ØSØ av Joronga stang
							8 R 8,4 - 40,8 Til 252m NV av Helleboen stang
							9 G 40,8 - 48,6 Til klar NV av Storefluna 4,5m og Aglapfluna 3,6m
							10 W 48,6 - 52,5 Til over Langflesfluene 7,4m og godt klar SØ av Svetlingane
							11 R 52,5 - 88,1 Til godt klar S av Flaten og klar N av Gryvleskallen
							12 G 88,1 - 109,7 Til klar NØ av Storskallen og Gamleskallen
							13 W 109,7 - 114,0 Til klar SV av Esterfallet, Godøyskallen og Gåsa
							14 R 114,0 - 134,4 Til mellom Hausane 7,4m og Digerfallet 4,6m
							15 G 134,4 - 150,5 Til over Kviteblæja
347500 32	Harøya Skipsholmen Skipsholmen	62 48.9566 006 23.2884	FI (2) WRG 10s	16,6	Lyktehus på søyle 11,5	4,4 4,4 5,2	1 G 54,9 - 65,1 Fra klar SØ av Havsteinen og SØ av Kyrkjetaeren 5,5m til klar NV av Godøyskallen 9m
							2 W 65,1 - 69,9 Til klar S av 4,7m grunne S av Kopparskallen
							3 R 69,9 - 93,7 Til klar N av Leiafallet og S av Vestbåen
							4 G 93,7 - 98,8 Til klar N av Vestbåen.
							5 W 98,8 - 104,0 Til klar S av Skipsholmbåen og godt klar SV av Nordbåen
							6 R 104,0 - 216,5 Til klar NV av Tolåsflua, SØ av Vierfala og NV av Håskallen.
							7 G 216,5 - 231,6 Til klar SØ av Tolåsflua 4,7 m.
							8 W 231,6 - 247,2 Til klar NV av Bolflua 6,8 m. (6m grunne i hvitsektoren.)
							9 R 247,2 - 264,9 Til innover Grønværbåane.

Fyrnr. Kartnr.	Område Navn Beliggenhet	Posisjon	Karakter	Lys høyde [m]	Beskrivelse Høyde over grunnen [m]	Lysvidde R G W	Sektor - farge - retning - beskrivelse
348000 32	Harøyfjorden Steinshamn St. Støholmen SØ side	62 47.2768 006 28.6333	Oc (3) WRG 10s	10,0	Lyktehus på søyle 8,7	4,6 4,6 5,4	1 R 224,3 - 256,5 Fra innover land på Finnøy til klar S av land på Gåsøya
							2 G 256,5 - 263,2 Til 165m S avSøre Røholmflue stang
							3 W 263,2 - 268,7 Til klar N av Littlebukholmen lanterne
							4 R 268,7 - 269,9 Til klar N av Lønsettaren stang
							5 G 269,9 - 280,1 Til klar S av Håskjeret
							6 W 280,1 - 284,1 Til godt klar N av Søreflua lanterne
							7 R 284,1 - 286,6 Til akkurat klar N av Søreflua lanterne
							8 G 286,6 - 292,8 Til klar SV av Bondeflu stang og grunner S for denne
							9 W 292,8 - 307,3 Til godt klar NØ av Harnesflua stang
							10 R 307,3 - 339,8 Til klar ØNØ av Huseflua stang
							11 G 339,8 - 354,0 Til inn mot Steinshamn
348012 32	Harøyfjorden Steinshamn molo	62 47.2177 006 28.7444	FI R 3s	5,0	Lantene/IB på stang	2,12	R 0,0 - 360,0
348013 32	Harøyfjorden Støholmen Støholmens sørside	62 47.2400 006 28.4889	Q G	5,1	HIB på stang	1,65	G 0,0 - 360,0
348202 32	Harøyfjorden Finnøy, nedre Finnøy fergekai	62 48.2301 006 30.5484	Fast R lvs	7,7	Lanterne på stang 0,0	1,4	1 R 0,0 - 360,0 Rundtlysende.
						Overrett med: 348204	
						Retning: 249,5	
						Beskrivelse:	
348204 32	Harøyfjorden Finnøy, øvre Finnøya	62 48.1535 006 30.0990	Fast R lvs	12,7	Lanterne på stang 0,0	1,5	1 R 0,0 - 360,0 Rundtlysende.
						Overrett med: 348202	
						Retning: 249,5	
						Beskrivelse:	
348500 32	Harøyfjorden Kvaløyklubben Kvaløysundet	62 48.9435 006 30.6290	Oc (3) WRG 10s	14,0	Lyktehus på underbygning 7,1	4,2 4,2 5	1 G 80,9 - 98,4 Fra Klar N av Svartskeret til Klar N av Langfallflua
							2 R 98,4 - 105,6 Til mellom Oksen og Vierfalla
							3 G 105,6 - 125,2 Til klar NØ av 1,7m grunne ved Løynfalla
							4 W 125,2 - 136,7 Til klar SV av 9,5 m grunne Håskallen
							5 R 136,7 - 166,6 Til klar Ø av Erkeskeret og klar V av 4m ved Nørdre Fallet
							6 G 166,6 - 179,2 Til klar Ø av Svenka
							7 W 179,2 - 181,9 Til klar V av tørrfall V av Husøy
							8 R 181,9 - 184,8 Til V av Store Seipinnen
							9 G 184,8 - 198,7 Til klar SØ av Sveltingen
							10 W 198,7 - 201,2 Til klar NV av Rugskjæret lykt
							11 R 201,2 - 217,0 Til klar SØ av Little Seipinnen
							12 G 217,0 - 234,5 Til klar SØ av Håskjeret stang
							13 W 234,5 - 236,0 Til klar NV av Stortaren lanterne
							14 R 236,0 - 291,0 Til klar SV Sandholmflua stang
							15 G 291,0 - 292,5 Til godt klar SV Sandholmflua stang
							16 W 292,5 - 302,5 Til klar NØ av Røholmflue stang
							17 R 302,5 - 340,0 Til klar SV av Gåsøya lykt.

Fyrnr. Kartnr.	Område Navn Beliggenhet	Posisjon	Karakter	Lys høyde [m]	Beskrivelse Høyde over grunnen [m]	Lysvidde R G W	Sektor - farge - retning - beskrivelse
349000 32	Harøyfjorden Gåsøy På Gåsøyskjæret	62 47.9637 006 31.5355	Oc (2) WRG 8s	6,0	Lyktehus på stativ 6,0	<div style="display: flex; flex-direction: column; align-items: center;"> <div style="width: 10px; height: 10px; background-color: #f08080; margin-bottom: 2px;"></div> <div style="width: 10px; height: 10px; background-color: #90ee90; margin-bottom: 2px;"></div> <div style="width: 10px; height: 10px; background-color: #ffff00;"></div> </div>	1 R 306,3 - 330,5 Fra SV av Bondeflua SV av Gåsøya til klar NØ av 6,7 m grunnen, Harøyfjorden BRB
							2 G 330,5 - 341,2 Til klar V av 6.7m grunne, Harøyfjorden BRB
							3 W 341,2 - 358,8 Til klar Ø av Husevikfluna lanterne
							4 R 358,8 - 1,7 til over Huevikfluna og klar Ø av 8m grunne mot lykta
							5 G 1,7 - 4,2 Til klar V av Husevikfluna lanterne
							6 W 4,2 - 12,1 Til godt klar Ø av Malefluna stang NB 6,6 m grunne i denne sektoren
							7 R 12,1 - 61,3 Til klar NV av Steinshamn molo
							8 G 61,3 - 124,0 Til klar N av Finnøy fergekai
							9 R 124,0 - 143,6 Til klar NØ av Alexanderflu lanterne
							10 G 143,6 - 163,2 Til klar Ø av Kvaløyklubben lykt
							11 W 163,2 - 164,8 Til klar V av nordvestligste holme NV på Seterøya
							12 R 164,8 - 177,4 Til inn på Seterøya
349008 32	Harøyfjorden Alexanderflu Ø av Finnøya	62 48.2241 006 31.0342	Q R	5,0	Lanterne på stang	<div style="display: flex; flex-direction: column; align-items: center;"> <div style="width: 10px; height: 10px; background-color: #f08080; margin-bottom: 2px;"></div> <div style="width: 10px; height: 10px; background-color: #90ee90; margin-bottom: 2px;"></div> <div style="width: 10px; height: 10px; background-color: #ffff00;"></div> </div>	1 R 0,0 - 360,0 Rundtlysende
349101 32	Harøyfjorden Purkenisa Håværsundet	62 48.4663 006 32.1247	FI G 3s	5,0	Lanterne på stang 8,9	<div style="display: flex; flex-direction: column; align-items: center;"> <div style="width: 10px; height: 10px; background-color: #f08080; margin-bottom: 2px;"></div> <div style="width: 10px; height: 10px; background-color: #90ee90; margin-bottom: 2px;"></div> <div style="width: 10px; height: 10px; background-color: #ffff00;"></div> </div>	G 0,0 - 360,0
349201 32	Harøyfjorden Finnværnisa	62 48.3600 006 31.5078	Q G	4,7	Lanterne på stang 0,0	<div style="display: flex; flex-direction: column; align-items: center;"> <div style="width: 10px; height: 10px; background-color: #f08080; margin-bottom: 2px;"></div> <div style="width: 10px; height: 10px; background-color: #90ee90; margin-bottom: 2px;"></div> <div style="width: 10px; height: 10px; background-color: #ffff00;"></div> </div>	1 G 0,0 - 360,0 Rundtlysende.
349310 32	Harøyfjorden Grønværstabben	62 48.7935 006 33.1539	FI (2) W 5s	0,0	Lanterne på stang 0,0	<div style="display: flex; flex-direction: column; align-items: center;"> <div style="width: 10px; height: 10px; background-color: #f08080; margin-bottom: 2px;"></div> <div style="width: 10px; height: 10px; background-color: #90ee90; margin-bottom: 2px;"></div> <div style="width: 10px; height: 10px; background-color: #ffff00;"></div> </div>	1 W 0,0 - 360,0 Rundtlysende.
349402 32	Harøyfjorden Grønværnisa, Ø	62 48.5775 006 33.5908		0,0	Lanterne på stang 0,0	<div style="display: flex; flex-direction: column; align-items: center;"> <div style="width: 10px; height: 10px; background-color: #f08080; margin-bottom: 2px;"></div> <div style="width: 10px; height: 10px; background-color: #90ee90; margin-bottom: 2px;"></div> <div style="width: 10px; height: 10px; background-color: #ffff00;"></div> </div>	R 0,0 - 360,0
349410 0	Harøyfjorden Slantreskjæret Nord Sørlige pynt av Nordlige slantreskjæret	62 49.2818 006 34.1519	Fast lys yellow	5,0	IB/NB 5,5	<div style="display: flex; flex-direction: column; align-items: center;"> <div style="width: 10px; height: 10px; background-color: #f08080; margin-bottom: 2px;"></div> <div style="width: 10px; height: 10px; background-color: #90ee90; margin-bottom: 2px;"></div> <div style="width: 10px; height: 10px; background-color: #ffff00;"></div> </div>	
349411 32	Harøyfjorden Slantreskjeret, S Sør av Slantreskjeret ved Sandøy	62 49.1309 006 34.2119	Iso W 2s	4,0	HIB på stang 4,0	<div style="display: flex; flex-direction: column; align-items: center;"> <div style="width: 10px; height: 10px; background-color: #f08080; margin-bottom: 2px;"></div> <div style="width: 10px; height: 10px; background-color: #90ee90; margin-bottom: 2px;"></div> <div style="width: 10px; height: 10px; background-color: #ffff00;"></div> </div>	1 W 0,0 - 360,0 Rundtlysande
349412 32	Harøyfjorden Grønnværa	62 48.8471 006 33.7665		5,0	Lanterne på stang	<div style="display: flex; flex-direction: column; align-items: center;"> <div style="width: 10px; height: 10px; background-color: #f08080; margin-bottom: 2px;"></div> <div style="width: 10px; height: 10px; background-color: #90ee90; margin-bottom: 2px;"></div> <div style="width: 10px; height: 10px; background-color: #ffff00;"></div> </div>	1 R 0,0 - 360,0 Rundtlysende

Fyrnr. Kartnr.	Område Navn Beliggenhet	Posisjon	Karakter	Lys høyde [m]	Beskrivelse Høyde over grunnen [m]	Lysvidde R G W	Sektor - farge - retning - beskrivelse
349500 32	Harøyfjorden Straumsundhaugen Sandøy NV side	62 49.4635 006 34.5673	Oc WRG 6s	13,5	Lyktehus 3,3	4,6 4,6 5,4	1 G 355,6 - 359,9 Fra godt klar Ø av Røholmfluenes sørligste stang til klar Ø av samme
							2 W 359,9 - 2,1 Til klar Ø av Røholmfluenes sørligste stang
							3 R 2,1 - 23,7 Til klar SØ av Grønværnisa Ø lanterne
							4 G 23,7 - 101,6 Til klar NØ av Purkeflutaren og klar N av Håværets nordpynt
							5 W 101,6 - 106,0 Til klar SV av Knøtten og klar S av Håværfallet lanterne
							6 R 106,0 - 134,1 Til klar SV av Leiafallet stang
							7 G 134,1 - 176,1 Til klar V av Stortaren stang
							8 R 176,1 - 199,6 Til klar ØSØ av Nordre Holmefalla stang
							9 G 199,6 - 204,3 Til klar Ø av Oddan
							10 W 204,3 - 205,4 Til godt klar Ø av Oddan
							11 R 205,4 - 210,9 Til klar NV av skjæra V av Åmunden.
349510 32	Harøyfjorden Håværfallet N-om Håværet	62 49.6025 006 33.7639	Q W	7,8	Lanterne på stativ 10,3	1,1	1 W 0,0 - 360,0 Rundtlysende
349601 32	Ona Stortaren N av Sandøy	62 50.2076 006 35.0160	Q G	5,6	Lanterne på stang 0,0	1,4	1 G 0,0 - 360,0 Rundtlysende.
349700 32	Harøyfjorden Slantreskjæret Ved Sandøy V side	62 49.2030 006 34.1972	Oc (3) WRG 12s	8,6	Lyktehus på underbygning 6,5	1,6 1,6 2	1 G 1,8 - 3,3 Fra klar til godt klar V av N-ligste stang på Røholmfluene
							2 W 3,3 - 6,3 Til klar Ø av N-ligste Røholmmane og Ø av 3,3 m grunnen S om
							3 R 6,3 - 15,6 til akkurat klar V av Røholmmane
							4 G 15,6 - 17,0 Til klar V av N-ligste Røholmmane og klar av skvalpeskjæra
							5 W 17,0 - 20,0 Til klar Ø av Grønværnisa Ø lanterne
							6 R 20,0 - 45,9 Til klar NV av stang på S Grønværet
							7 G 45,9 - 146,7 Til klar NØ av Seipinnen og klar NØ av østligste Håværet
							8 R 146,7 - 150,4 Til akkurat klar V av Håværfallet lanterne
							9 G 150,4 - 160,0 Til klar Ø av Håværfallet lanterne
							10 W 160,0 - 169,9 Til klar V av Vestre Straumsundholmen stang
							11 R 169,9 - 249,3 Til innpå Sandøy havn
349701 32	Harøyfjorden Søre Størke N-om Slantreskjeret lykt	62 49.2980 006 34.2660		0,0	Lanterne på stang 0,0	0	1 G 0,0 - 360,0 Rundtlysende
349702 32	Harøyfjorden Sandøy, nedre Sandøy på moloen	62 49.1776 006 34.4236	Fast R lvs	10,0	Lanterne på stang 0,0	1	1 R 0,0 - 360,0 Rundtlysende.
						Overrett med: 349704	
						Retning: 54,2	
						Beskrivelse: Leder SE av Grønværstaben LA og NV av Grønværet	
349704 32	Harøyfjorden Sandøy, øvre Sandøya	62 49.2411 006 34.6166	Fast R lvs	13,8	Lanterne på stang 7,0	1	1 R 0,0 - 360,0 Rundtlysende.
						Overrett med: 349702	
						Retning: 54,2	
						Beskrivelse: Leder SE av Grønværstaben LA og NV av Grønværet	




Fyrnr. Kartnr.	Område Navn Beliggenhet	Posisjon	Karakter	Lys høyde [m]	Beskrivelse Høyde over grunnen [m]	Lysvidde R G W	Sektor - farge - retning - beskrivelse
349802 33	Harøyfjorden Husevikfluna Ø av Harøya	62 45.5466 006 31.3982	Q R	4,2	LA/SC 8,5	0,9	1 R 0,0 - 360,0 Rundtlysende.
350000 32	Harøyfjorden Ærsteinen På sørligste Sandholmene	62 48.3707 006 35.6558	Iso WRG 6s	7,0	Lyktehus 4,7	3,6 3,6 4,3	1 G 212,6 - 217,3 Fra innpå Easteinen til klar SØ av Hareidsholmfallet stang 2 W 217,3 - 228,6 Til klar NV av Flesefluene 3 R 228,6 - 237,8 Til klar S av Våpenskerfluna og N av Litle Leikua 4 G 237,8 - 245,9 Til klar S av Store Leikua 5 W 245,9 - 248,7 Til klar N av Leikufluna stang 6 R 248,7 - 253,7 Til klar S av Hyseskjertaren stang og klar N av Leikua og Litle Ragnhildholmen 7 G 253,7 - 337,1 Til klar SV av Ortehella 8 W 337,1 - 31,8 Til klar SØ av Husevikfluna lanterne 9 R 31,8 - 65,7 Til klar N av nordligste Røholmene 10 G 65,7 - 94,7 Til klar N av Purkenisa lanterne 11 R 94,7 - 97,5 Til S av Grønværnisa Ø lanterne.
350500 33	Grunnefjorden Kleppskjær På Kleppskjæret	62 44.3286 006 44.5201	FI (2) WRG 10s		Lyktehus på stativ	5,7 5,7 7,1	1 G 86,2 - 106,1 Fra innpå Buaneset til 652m NØ av Blea varde. 2 W 106,1 - 108,5 Til klar SV av Bondefluene og 455m SV av Bondeflua stang. 3 R 108,5 - 133,0 Til 106m NØ av Søreflua lanterne. 4 G 133,0 - 153,4 Til 369m Ø av Hellefluna lanterne. 5 W 153,4 - 156,9 Til klar V av Matløysa og 458m V av Kobbeskjær, SV lanterne. 6 R 156,9 - 221,9 Til klar NV av Grunnflua 4,4m og Gullholmfluin 5,5m. 7 G 221,9 - 247,0 Til godt klar S av Tangeneset/Aukraneset. 8 W 247,0 - 249,7 Til 67m N av Kjerringholmen. 9 R 249,7 - 280,7 Til klar N av Steinane stake. 10 G 280,7 - 328,3 Til 118m NØ av Hellerflua stang. 11 R 328,3 - 349,4 Til inn mot Hellarenden.
350511 33	Grunnefjorden Søreflua SØ for Orta	62 45.4043 006 41.8160	FI G 3s	7,2	Lanterne på stativ 12,8		1 G 0,0 - 360,0 Rundtlysende
350513 32	Grunnefjorden Kobbeskjær, SV Matløysdjupet	62 46.5598 006 43.0259		7,7	LA/SC 13,1	2	1 G 0,0 - 360,0 Rundtlysende

Fyrnr. Kartnr.	Område Navn Beliggenhet	Posisjon	Karakter	Lys høyde [m]	Beskrivelse Høyde over grunnen [m]	Lysvidde R G W	Sektor - farge - retning - beskrivelse
351000 32	Grunnefjorden Midtjordskjæra Østre Midtjordskjæret	62 46.3336 006 46.4435	Iso WRG 6s	8,2	Lyktehus på søyle 7,2		1 G 230,2 - 271,0 Fra 107m SØ av Orholmskjæra til 76m S av Snelletaren LA
							2 W 271,0 - 272,6 Til klar N av Kjerringholmen og 108m N av Rendelen stang
							3 R 272,6 - 277,5 Til 75 m SV av sørligste Snella.
							4 G 277,5 - 278,5 Til 150m SV av sørligste Snella.
							5 W 278,5 - 281,9 Til 98m NØ av Sæmundsholmen.
							6 R 281,9 - 308,1 Til godt klar SV av Maurungskjæret og godt klar Ø av Kalveskjæret
							7 G 308,1 - 10,9 Til klar V av Steinane stake
							8 W 10,9 - 17,1 Til 84m Ø av Hellerflua stang
							9 R 17,1 - 54,0 Til 128m SØ av Bondeflua stang
							10 G 54,0 - 71,0 Til 338m NV av Søreflua lanterne
							11 W 71,0 - 91,5 Til klar 203m S av Håskjæret
							12 R 91,5 - 110,8 Til 168m NØ av Littlebukholmen lanterne
							13 G 110,8 - 116,1 Til 341m NØ av Helleflua lanterne.
							14 W 116,1 - 119,6 Til 142m SV av Matløyskjæra.
							15 R 119,6 - 230,2 Til første grense
351012 32	Grunnfjorden Horrem	62 47.6072 006 47.9191	Q R	4,8	Lanterne på stang		R 0,0 - 360,0
351016 33	Grunnefjorden Kvernholmen	62 45.6880 006 49.4330	FI R 3s	5,5	7,9		R 0,0 - 360,0
351032 32	Grunnfjorden Steinskerflua Steinskjæret	62 46.3249 006 52.6474	Q R	4,9	Lanterne på stang		1 R 0,0 - 360,0 Rundtlysende
351051 33	Grunnfjorden Sunnbøholmen Sunnbøholmen	62 45.0400 006 54.9576	Q G	6,6	Lanterne/IB over trekant		G 0,0 - 360,0
351052 33	Grunnfjorden Bollholmen Bollholmen	62 45.1208 006 55.2273	Q R	5,0	Lanterne/IB på trekant		R 0,0 - 360,0
351057 33	Julsundet/Grunnfjorden Geitskinflua Geitskinnskjæret	62 44.9625 006 55.7388	Q G	8,0	Lanterne/IB på trekant		G 0,0 - 360,0
351102 33	Grunnfjorden Forholmen Bollsundet	62 45.4411 006 54.6118	Q R	5,3	LA/SC 8,2		1 R 0,0 - 360,0 Rundtlysende
351104 33	Grunnefjorden Søre Skarvholmen	62 45.3709 006 51.9965		0,0	Lanterne på stang 0,0		1 R 0,0 - 360,0 Rundtlysende.
351602 32	Grunnefjorden Littlebukholmen Ø av Orta	62 47.2767 006 40.4570	Q R	6,1	Lanterne på stang		1 R 0,0 - 360,0 Rundtlysende

Fyrnr. Kartnr.	Område Navn Beliggenhet	Posisjon	Karakter	Lys høyde [m]	Beskrivelse Høyde over grunnen [m]	Lysvidde R G W	Sektor - farge - retning - beskrivelse
351610 32	Harøyfjorden Helleflua Matlausdjupet	62 47.4299 006 40.6461	FI (2) W 5s	6,3	Lanterne på stang 9,5		1 W 0,0 - 360,0 Rundtlysende
351661 32	Grunnefjorden Orten molo Orta	62 47.1650 006 39.1850	FI G 3s	5,5	LA/NE 3,5		G 0,0 - 360,0
351802 32	Gossa Småge, nedre (privat) 160m nedenfor øvre lanterne	62 48.4175 006 45.9638	Fast R lvs	8,0	LA/NE 7,1		1 R 0,0 - 360,0 Rundtlysende
						Overrett med: 351902 Retning: 48,7 Beskrivelse: Overrettlinjen leder klar S/E av Kjølingane og kloss i 3,6m grunne NV av Vetholme	
351902 32	Gossa Småge, øvre Over fergekai på Småge	62 48.4743 006 46.1058	Fast R lvs	14,0	LA/NE 7,9		1 R 0,0 - 360,0 Rundtlysende
						Overrett med: 351802 Retning: 48,7 Beskrivelse: Overrettlinjen leder klar S/E av Kjølingane og kloss i 3,6m grunne NV av Vetholme	
352110 32	Gossa Sandskjærflua NV av Gossa	62 51.0469 006 46.6360	Q W	4,0	Lanterne på stang 7,3		1 W 0,0 - 360,0 Rundtlysende.
352200 32	Tangefjorden Kvitskjær Matløysdjupet	62 47.7413 006 43.3994	Oc (2) WRG 8s	7,5	Lyktehus på søyle 6,0		1 R 203,1 - 219,2 Fra klar V av Bekkerholmen til 53m NV av Teistholmen 2 G 219,2 - 250,7 Til 134m S av Vetholmen 3 W 250,7 - 256,6 Til 150m N av Grøneskjæret 4 R 256,6 - 342,7 Til 375m V av Kobbeskjæra stang 5 G 342,7 - 33,1 Til klar NV av Magerøyregene 6 W 33,1 - 53,9 Til 191m SØ av Håskjæret 7 R 53,9 - 73,6 Til 119m N av Litlebukholmen lanterne 8 G 73,6 - 108,3 Til 136m NØ av Ortebardane 9 W 108,3 - 126,4 Til 200m SV av Kuholmtaren stang 10 R 126,4 - 156,8 Til innover Skarvholmen
352201 32	Tangefjorden Kvitskjæra, SØ Matløysdjupet	62 47.6552 006 43.6836	Q G	6,7	Lanterne på stang 6,5		1 G 0,0 - 360,0 Rundtlysende

Fyrnr. Kartnr.	Område Navn Beliggenhet	Posisjon	Karakter	Lys høyde [m]	Beskrivelse Høyde over grunnen [m]	Lysvidde R G W	Sektor - farge - retning - beskrivelse
352300 32	Gossa Kjølingen På Kjølingen	62 50.4104 006 45.5472	Iso WRG 6s	11,0	Lyktehus 3,0	2,3 2,3 3,1	1 R 268,7 - 283,2 Fra innover land på Karlsholmskjæret til 22 m N av Rundeskjæret
							2 G 283,2 - 335,2 Til klar V av Midtkjølingen og 134m V av Sinkelen stang
							3 R 335,2 - 27,5 Til midt mellom Hysa stang og Værtaren stang og 128m SØ av Ragnhildholmane
							4 G 27,5 - 59,5 Til 98 m N av Leikuflu stang
							5 W 59,5 - 65,5 Til 65 m S av Store Leikua
							6 R 65,5 - 97,4 Til klar S av Oksebogfluna 2,9m og 655 m N av Flatflesa fyrårn
							7 G 97,4 - 108,0 Til klar N av 7,9m grunne Ø av Oksebogfluna av Oskebogfluene
							8 W 108,0 - 137,5 Til 138 m SV av Krabben varde.
							9 R 137,5 - 153,7 Til midt i Orsholmsundet og 226m Ø av Orsholmen
							10 G 153,7 - 171,1 Til klar V av Årholmskjæret (2 m)
352500 32	Saltsteinsleia Flatflesa Nordøst i Harøyfjorden	62 50.3047 006 41.3511	Oc (3) WRG 10s	17,3	Lyktehus på søyle 13,7	7,6 7,6 8,6	1 R 5,5 - 24,5 Fra 120m V av Ystøyflua stang til 336m SØ av Stongholmen.
							2 G 24,5 - 38,6 Til 250m NV av Kobbeskjæra.
							3 W 38,6 - 49,3 Til 182m SØ av S-ligste stang på Røholmfluene.
							4 R 49,3 - 115,0 Til 111m NØ av Oterholmen.
							5 G 115,0 - 143,7 Til klar NØ av Skulken og 567 Ø av Kråka varde.
							6 W 143,7 - 146,9 Til klar V av Ytre Sveinen og 396m SV av Store Åmunden.
							7 R 146,9 - 148,3 Til klar V av Inste Søstra 4,7m og V av Sveinan 6,4m.
							8 G 148,3 - 196,4 Til 366m SØ av Fausken stang.
							9 W 196,4 - 202,7 Til 127m NV av Krabben LA.
							10 R 202,7 - 213,3 Til klar V av Orholmbogan stang.
							11 G 213,3 - 242,5 Til 149m NV av Jakteflua stang og klar N av Tvinnitla.
							12 R 242,5 - 254,7 Til klar S av Søre jakteflua og 204m S av Årholmen.
							13 G 254,7 - 268,6 Til klar S av Kjølingen og 53m N av Rundeskjæret.
							14 R 268,6 - 298,1 Til 490m NØ av Little Ragnhildholmen.
352601 32	Ona Vetholmen Vest av Gossa	62 48.3383 006 45.8414	FI G 3s	7,0	HIB på stang 7,6	2	1 G 0,0 - 360,0 Rundtlysande
352602 32	Ona Nørdstøya V av Gossa	62 48.9072 006 43.1730	Iso R 2s	6,6	HIB på stang 8,6	1,324	1 R 0,0 - 360,0 Rundtlysande
352603 32	Ona Lamholmskjæra Vest av Gossa	62 48.4035 006 45.0606	Iso G 2s	6,4	HIB på stang 9,1	1,73	1 G 0,0 - 360,0 Rundtlysande
352605 32	Gossen Røssøyvågen NV av Røssøyvågen	62 49.3293 006 47.4765	FI G 5s	5,0	Lanterne på stang	1,1	1 G 0,0 - 360,0 Rundtlysande
352607 32	Gossen Larsholmen Røssøyvågen	62 49.1378 006 48.0627	FI (2) G 5s	5,0	Lanterne på stang	1	1 G 0,0 - 360,0 Rundtlysande
352610 32	Saltsteinsleia Tordivelen	62 49.0425 006 42.9184	FI (2) W 5s	0,0	Lanterne på stang 0,0		1 W 0,0 - 360,0 Rundtlysande.

Fyrnr. Kartnr.	Område Navn Beliggenhet	Posisjon	Karakter	Lys høyde [m]	Beskrivelse Høyde over grunnen [m]	Lysvidde R G W	Sektor - farge - retning - beskrivelse
352620 32	Ona Vindeva Vest av Gossa	62 48.4688 006 44.6770	FI W 5s	6,5	Lanterne på stang 5,4	 	1 W 0,0 - 360,0 Rundtlysande
353002 32	Ona Revskjæret SØ av Ona	62 50.6369 006 35.1245	FI R 3s	8,5	Lanterne på varde 8,0	 	1 R 0,0 - 360,0 Rundtlysande
353100 32	Ona Rugskjæret På Rugskjæret	62 50.8313 006 32.4279	Iso WRG 6s	9,1	Lyktheus på søyle 9,5	 	1 R 65,2 - 103,9 Fra 598m NV av Store Seipinnen til midt mellom Svenka og Nørdre fallet 2 G 103,9 - 234,5 Til 186m SØ av Stabben stang 3 W 234,5 - 245,4 Til 74m NV av Sæbjørnfalla stang 4 R 245,4 - 325,3 Til 177m NØ av Leiafallet stang 5 G 325,3 - 11,8 Til V av Lille Seipinnen 6 W 11,8 - 22,8 Til 519m SØ av Store Seipinnen (4,9m grunne i hvit sektor 760m fra lykta) 7 R 22,8 - 37,9 Til 112m SØ av Store Seipinnen 8 G 37,9 - 55,3 Til 244m NV av vestligste Store Seipinnen 9 W 55,3 - 65,2 Til første grense
353101 32	Ona Hummarskjera, Ø S av Ona	62 50.9100 006 33.6707	Iso G 2s	5,0	Lanterne på stang 7,9	 	1 G 0,0 - 360,0 Rundtlysande
353102 32	Ona Hummarskjera, V S av Ona	62 50.8892 006 33.5311	Iso R 2s	5,0	Lanterne på stang 8,4	 	1 R 0,0 - 360,0 Rundtlysande
353500 32	Ona Ona På Onakalven	62 51.8043 006 32.6181	FW FI R 30s	40,0	Fyrbygning med tårn 14,7	 	1 W 0,0 - 360,0 Rundtlysande hvit, rød blink hvert 30 sekund
						Racon Signal: Type:	Morsetean Morsetean O m/utstrekning 0.0 n.mil FA
353600 32	Ona Tvinnitla På Tvinnitla	62 51.9922 006 32.9226	Oc WRG 6s	12,5	Lyktheus på varde 6,5	 	1 G 72,3 - 99,3 Fra innpå Kongleskjeret til klar N av Langflua 2 W 99,3 - 102,7 Til godt klar S av Søre Vevlungane 3 R 102,7 - 130,0 Til klar SV av Lørken 7m grunne og kloss i Lørkegrunnen 9,5m grunne 4 G 130,0 - 243,4 Til 104m S av Klimpetussen 5 W 243,4 - 249,0 Til 157m N av Håbranden 6 R 249,0 - 259,6 Til klar N av Røssholmen og S av 7,9m grunne 7 G 259,6 - 289,0 Til 222m SV av Holmefalla stang 8 W 289,0 - 291,6 Til 254m NØ av Sæbjørnfalla stang 9 R 291,6 - 319,4 Til 223m NØ av Revskjeret lanterne 10 G 319,4 - 337,1 Til V av Oterholmtaren vest stang
						Overrett med: Retning: Beskrivelse:	353710 319,4 Leder inn til Ona i retning 319 gr.
353651 32	Ona Ona molo	62 51.8643 006 32.8800	FI G 3s	5,5	 3,5	 	G 0,0 - 360,0

Fyrnr. Kartnr.	Område Navn Beliggenhet	Posisjon	Karakter	Lys høyde [m]	Beskrivelse Høyde over grunnen [m]	Lysvidde R G W	Sektor - farge - retning - beskrivelse
353710 32	Ona Oterholmtaren NØ av Ona	62 51.7725 006 33.3352	FI W 2s	6,0	Lanterne på stativ 8,0		1 W 0,0 - 360,0 Rundtlysende.
						Overrett med: 353600 Retning: 319,4 Beskrivelse: Leder inn til Ona i retning 319 gr.	
354000 32	Ona Husøy Øyas Vestside	62 51.5242 006 32.2476	Oc (2) WRG 8s	28,0	Lyktehus på søyle 10,0		1 G 54,6 - 60,8 Fra innover av Leiskjæra til 380m N av Skipsholmen 2 W 60,8 - 63,3 til klar S av Kvinga 4,4m og godt klar S av Skipsholmbåen 3 R 63,3 - 77,9 til klar S av Horsfalla 4 G 77,9 - 85,2 til klar N av Løynfalla 5 W 85,2 - 92,8 til godt klar S av Degeren 6 R 92,8 - 95,9 til klar S av Hettebåen og kloss S av Degeren 7 G 95,9 - 100,2 til klar N av Degeren 8 R 100,2 - 115,2 til klar SV av Rembåen, klar Ø av Langflua og N av Hettebåfluene 9 G 115,2 - 148,5 til klar Ø av Vevlungane og 300 m Ø av Gravskjæret varde 10 W 148,5 - 151,5 til god V av Lurken og 486 m Ø av Gravskjæret varde 11 R 151,5 - 154,6 Til kloss i V av 7m grunne Lurken 12 G 154,6 - 157,7 til klar Ø av Lurken 7m og Lurkegrunnen 9,5m 13 W 157,7 - 162,5 til 390 m V av Søre Oddane 14 R 162,5 - 192,1 til mellom Oddane og Skåra 15 R 252,6 - 259,4 Fra innpå Røssholmen til 179m S av Synnøvskjæret og klar N av Nordre Holmefalla stang 16 G 259,4 - 289,3 til SV av Sandøyklakken stake 17 W 289,3 - 297,4 til klar NØ av Hareidsholmane og 335m NØ av Revskjæret lanterne 18 R 297,4 - 301,3 Til klar N av 4m grunne og 139m NØ av Revskjæret lanterne 19 G 301,3 - 332,7 til 90 m V av Håskjæret stang 20 W 332,7 - 334,9 til 350m Ø av Leiafallet stang 21 R 334,9 - 357,6 til V av Rugskjæret lykt.
354501 32	Saltsteinsleia Krabben På varden	62 51.8366 006 42.9151	Iso G 2s	14,7	Lanterne på varde 15,1		1 G 0,0 - 360,0 Rundtlysende.

Fyrnr. Kartnr.	Område Navn Beliggenhet	Posisjon	Karakter	Lys høyde [m]	Beskrivelse Høyde over grunnen [m]	Lysvidde R G W	Sektor - farge - retning - beskrivelse
355000 32	Fræna Bjørnsund Møøya Ø side	62 53.7396 006 48.9530	Oc (2) WRG 8s	26,0	Fyrbygning med tårn 9,0	9,1 8,6 11,6	1 G 52,1 - 62,0 Fra innpå Orsholmen til 210m N av Orholmbogan, V stang
							2 W 62,0 - 68,8 Til klar S av Kløvningstaren og 2m grunne S av Kløvningen og 330m S av Kløvningen
							3 R 68,8 - 99,0 Til 140m N av Ertneskjæret og 250m S av Straumskjæret
							4 G 99,0 - 138,1 Til godt klar Ø av 10m grunne Klakken
							5 W 138,1 - 161,3 Til klar V av Karl med hammeren
							6 R 161,3 - 164,3 Til V av Karl med hammeren
							7 G 164,3 - 176,7 Til godt klar Ø av Turiskallen
							8 W 176,7 - 190,9 Til V av 20m Godklakken
							9 R 190,9 - 199,9 Til klar V av Gotråshammeren og klar V av 5m grunne Kolbeinsflua
							10 G 199,9 - 211,9 Til klar NV av 7,7m Fonnin, klar NV av Lyroddan og klar SØ av Skortaren
							11 R 211,9 - 241,2 Til 500m N av Oddene varde
							12 G 241,2 - 265,0 Til 587m S av Oddane lanterne
						Racon Signal: Type:	Morsetegn Morsetegn B m/utstrekning 0.0 n.mil FA
355010 32	Bud Klakken Bjørnsund	62 56.6743 006 42.8980	VQ (3) W 5s		Lysbøye	4,5	1 W 0,0 - 360,0 Rundtlysende
355100 32	Bjørnsund Hammerøyskjæret Hammerøyskjæret	62 53.2984 006 49.0846	Iso WRG 6s	6,3	Lyktheus 4,5	3,2 3,2 4,2	1 R 257,4 - 283,2 Fra inn over land på Bjørnøya til 95m S av Vagrasholman
							2 G 283,2 - 307,7 Til klar SV av 8m grunne NØ av Kristiholmen
							3 W 307,7 - 312,3 Til 105m NØ av Kristiholmen
							4 R 312,3 - 336,0 Til klar V av Svartskjæret og 204m V av Tvinnitla
							5 G 336,0 - 350,0 Til 147m V av Engholmflua stang
							6 W 350,0 - 21,0 Til 161m Ø av Skofta stang
							7 R 21,0 - 26,9 Til 86m SØ av Bjørnen stang
							8 G 26,9 - 132,0 Til klar NØ av Søreggflua 7,5m og 1740m NØ av Galderskjæra varde
							9 W 132,0 - 136,0 Til 86m SV av Måøya
							10 R 136,0 - 144,1 Til innover Måøya
355500 32	Saltsteinsleia Søre Orholmskjæret Indreleia	62 51.9829 006 46.5083	Oc (2) WRG 8s	7,5	Lyktheus på stativ 6,0	2,2 2,2 3	1 G 241,2 - 242,4 Fra 123m SØ av Bjørnen stang til 153m SØ av Bjørnen stang
							2 W 242,4 - 260,2 til 122m N avTvinnitla
							3 R 260,2 - 291,8 til midt i sundet og klar SV av Håskjæra og SV av Tjørholmen
							4 G 291,8 - 359,9 til 103m V av Sandskjærflua LA
							5 W 359,9 - 4,9 til 79m Ø av Søre Jaktaflu stang
							6 R 4,9 - 38,2 til 147m SØ av Skjærflu stang
							7 G 38,2 - 49,6 til 120m NV av Skjærflu stang
							8 W 49,6 - 68,7 til klar S av Littegrøningen og Grøningsknubban
							9 R 68,7 - 88,3 til 178m N av Krabben LA
							10 G 88,3 - 104,6 til over Storgroningen
356011 32	Buadjupet Oddane Oddane	62 54.2056 006 52.7168	FI G 3s	9,8	Lanterne på stativ 13,8	3,75	1 G 0,0 - 360,0 Rundtlysende.

Fyrnr. Kartnr.	Område Navn Beliggenhet	Posisjon	Karakter	Lys høyde [m]	Beskrivelse Høyde over grunnen [m]	Lysvidde R G W	Sektor - farge - retning - beskrivelse				
356012 32	Skjerlingen øst Skjerlingen Harøyfjorden	62 53.5051 006 52.4060	Q R	8,3	Lanterne på stang	2,1 0 0	1	R	0,0	- 360,0	Rundtlysende
356100 32	Bud Storsundet Nørdre Odden Ø side	62 54.4882 006 53.3698	FI (2) WRG 10s	12,9	Lyktehus på søyle 6,0	2,5 2,5 3,4	1	G	100,1	- 109,0	Fra S av Rundkippen til klar N av YtreKjerringfluin og 1148m N av Kippen.
							2	W	109,0	- 122,9	Til klar SV av Simonflua.
							3	R	122,9	- 139,2	Til klar V av Fonnin.
							4	G	139,2	- 156,7	Til klar Ø av Fonnin.
							5	W	156,7	- 164,6	Til klar V av Terningen og Gardsbonden
							6	R	164,6	- 170,6	Til mellomTerningen og Bardan/Langbaken
							7	G	170,6	- 326,0	Til 255m V av Harøyodden lykt.
							8	W	326,0	- 353,0	Til 200m Ø av Svansholmen.
							9	R	353,0	- 0,8	Til innpå Svansholmen.
356202 32	Buadjupet Bud molo På molohodet	62 54.2674 006 54.3141	Iso R 2s	5,0	Lanterne på stang med IB 3,5	2,1	1	R	0,0	- 360,0	Rundtlysende
356711 32	Harøysundet Harøysund, S	62 52.8443 006 56.3377	Q G	10,0		2,9		G	0,0	- 360,0	
356712 32	Harøysundet Ospholmen Ospholmen	62 53.0195 006 56.5120	Q R	10,0	LA/SC	2,7		R	0,0	- 360,0	
356713 32	Harøysundet Harøysund, N På 1m baa ved Harøys nv side	62 53.0927 006 56.8689	FI G 3s		LA/SC 8,4	2,7		G	0,0	- 360,0	
356714 32	Harøysundet Harøysund S av Ytre Harøya	62 53.3011 006 57.2352	FI R 3s		Lysbøye	1,9	1	R	0,0	- 360,0	Rundtlysende
356715 32	Harøysundet Gulljorda Gulljorda	62 53.2044 006 57.3584	Q G	7,3	LA/SC	0,5		G	0,0	- 360,0	
356720 32	Harøysundet Lamholmgrunnen, SV Lamholmen	62 53.2867 006 57.5933	Q W	7,3	LA/SC 5,1	1,4		W	0,0	- 360,0	
356800 32	Harøyfjorden Harøyodden På Harøyoddens V pynt	62 52.7081 006 56.3186	Oc WRG 4s	18,8	Lyktehus på underbygning 6,0	3,7 3,7 4,8	1	G	315,0	- 316,6	Fra 456m SV av Digerhalsen lanterne til 550m SV av Digerhalsen.
							2	W	316,6	- 332,1	Til 136m Ø av Steinsneset lanterne.
							3	R	332,1	- 347,8	Til 46m Ø av Selnesskjæret lanterne.
							4	G	347,8	- 73,8	Til klar N av Djupsundholmtaren stake.
							5	W	73,8	- 80,5	Til klar S av Kleppskjærtaren 3,5m og klar S av Skolten 1,7m.
							6	R	80,5	- 104,4	Til 130m N av Ternskjærtaren stang.
							7	G	104,4	- 118,5	Til 278m NØ av Skjerlingen lanterne.
							8	W	118,5	- 127,7	Til 339m SV av Oddane lanterne.
							9	R	127,7	- 144,8	Til 55m SV av Søre Kipperholmen.

Fyrnr. Kartnr.	Område Navn Beliggenhet	Posisjon	Karakter	Lys høyde [m]	Beskrivelse Høyde over grunnen [m]	Lysvidde R G W	Sektor - farge - retning - beskrivelse
356812 32	in Harøy Harøyodden overrett Harøyfjorden	62 52.6966 006 56.2942	Fast R lvs	19,0	Lanterne på stang 6,5	11,9 	1 R 121,2 - 129,2 Leder inn Buadiupet
						Overrett med: 356822 Retning: 125,3 Beskrivelse: Leder inn Buadiupet	
356822 32	Degerhalsen Degerhalsen Harøyfjorden	62 51.6954 006 59.4012	Fast R lvs	35,0	Lanterne på stang 6,4	12,3 	1 R 121,2 - 129,2 Leder inn Buadiupet
						Overrett med: 356812 Retning: 125,3 Beskrivelse: Leder inn Buadiupet	
356834 32	Harøyfjorden Selnesskjæret N av Nyhamna	62 51.5504 006 56.8151	Iso R 2s	6,2	LA/NB	0,9 	R 0,0 - 360,0
357020 32	Gossa Skatsundflu Nyhamna	62 51.1974 006 56.9889			lysbøye		W 0,0 - 360,0
357022 32	Gossa Gildreneset Nyhamna	62 51.1286 006 57.2605	FI R 3s		lysbøye		R 0,0 - 360,0
357106 32	Harøyfjorden Steinsneset Østspissen av Aukra	62 50.9754 006 58.1489	FI R 3s	6,0	LA/SC	1,7 	R 0,0 - 360,0
357107 32	Herringen Herringen Julsundet	62 50.3400 006 59.0682	FI G 3s	4,4	Lanterne på stang	2,9 	G 0,0 - 360,0
357500 32	Julsundet Hogsneset Langneset	62 49.5149 006 57.7094	Oc WRG 6s	5,0	Lyktehus 3,0	5,8 5,8 7,2 	1 G 175,9 - 190,1 Fra 91m Ø av Eikremsbåen stang til 109m Ø av Steinsneset HIB. 2 W 190,1 - 212,1 Til 166m V av Herringen lanterne. 3 R 212,1 - 246,3 Til 196m S av Hamneset HIB. 4 G 246,3 - 257,6 Til 133m S av Nesaflua lanterne. 5 W 257,6 - 259,2 Til 113m N av Håskjæret lanterne. 6 R 259,2 - 352,5 Til 76m V av Lauvholmen 7 G 352,5 - 358,7 Til klar V av Hardbrakneset. 8 W 358,7 - 6,3 Til 280m Ø av Kua lanterne. 9 R 6,3 - 19,2 Til klar Ø av Nørddholmen.
357511 33	Frænfjorden Håskjæret	62 49.8708 007 02.5300	FI G 3s	5,2	Lanterne på stang 6,1	1,6 	1 G 0,0 - 360,0 Rundtlysende
357512 32	Hamneset Hamneset Julsundet	62 50.0334 006 59.7251	FI R 3s	5,5	HIB sjø på trekant	1,63 	1 R 0,0 - 360,0 Rundtlysende

Fyrnr. Kartnr.	Område Navn Beliggenhet	Posisjon	Karakter	Lys høyde [m]	Beskrivelse Høyde over grunnen [m]	Lysvidde R G W	Sektor - farge - retning - beskrivelse
357514 33	Frønfjorden Nesaflua	62 50.0660 007 02.4708	Q R	4,2	Lanterne på stang 8,2	1,5	1 R 0,0 - 360,0 Rundtlysende
357602 32	Julsundet Nærbøvågen, øvre Nærbøvågen	62 49.0768 006 53.6760	Fast R lys	16,6	LA/NB 8,1	0,5	1 R 0,0 - 360,0 Rundtlysende
						Overrett med: 357704 Retning: 296,4 Beskrivelse: Overrettlinjen leder mellom tørrfall SV av Nærbøstrand og tørrfall Ø av Nautnes	
357704 32	Julsundet Nærbøvågen, nedre Nærbøvågen	62 49.0419 006 53.8301	Fast R lys	10,7	LA/NB 7,0	0,5	1 R 0,0 - 360,0 Rundtlysende
						Overrett med: 357602 Retning: 296,4 Beskrivelse: Overrettlinjen leder mellom tørrfall SV av Nærbøstrand og tørrfall Ø av Nautnes	
357800 33	Julsundet Kua SØ av Gossa	62 45.9860 006 56.5208		6,9	Lanterne på varde 8,3	2	1 W 0,0 - 360,0 Rundtlysende.
358000 33	Julsundet Julholmen Sundets ø side	62 44.0992 006 58.1140	Oc (2) WRG 8s	8,4	Lyktehus 3,0	4,7 4,7 6	1 G 331,7 - 340,2 Fra innpå Julneset til 181m V av Julneset. 2 W 340,2 - 25,4 til 140m SØ av Heggneset. 3 R 25,4 - 130,7 til 103m NØ av Geitskinnflua HIB. 4 G 130,7 - 150,4 til 120m Ø av Flatholmen. 5 W 150,4 - 156,6 til 152m V av Kua lanterne. 6 R 156,6 - 157,6 til 82m V av Kua lanterne. 7 G 157,6 - 161,8 til 192 Ø av Kua Lanterne 8 W 161,8 - 178,5 til klar V av Hollingsholmen og Hardbrakneset 9 R 178,5 - 197,0 til kloss i Langneset
358021 33	Julsundet Frihamnsvågen Mordalsvågen	62 43.6713 006 58.8350	Q G	7,5	HIB på stang 9,0	0,8	1 G 0,0 - 360,0 Rundtlysende
358022 33	Julsundet Klarneset Klarneset	62 43.8006 006 58.7222	Q R	7,2	Lanterne/IB over trekant	1,04	R 0,0 - 360,0
358402 33	Brattvåg Hellandshavn Indre VNV av Grasskjeret	62 36.8319 006 27.0465	Q R	6,2	HIB på stang 10,2	1,1	1 R 0,0 - 360,0 Rundtlysende
358404 33	Brattvåg Hellandshavn	62 36.8922 006 27.0999	FI R 3s	9,3		2	R 0,0 - 360,0

Fyrnr. Kartnr.	Område Navn Beliggenhet	Posisjon	Karakter	Lys høyde [m]	Beskrivelse Høyde over grunnen [m]	Lysvidde R G W	Sektor - farge - retning - beskrivelse
358500 33	Midfjorden Boltholmen Samsfjorden	62 36.6432 006 26.9841	Oc (2) WRG 8s	7,0	Lyktheus på underbygning 5,7	2,3 2,3 2,8	1 G 128,7 - 145,8 Fra inn på Arhaugneset til 110m NØ av østligste Raudholmane
							2 W 145,8 - 173,4 Til 93m V av Hellanshamn Indre, HIB
							3 R 173,4 - 231,2 Til 26m SØ av Grasskjeret
							4 G 231,2 - 234,9 Til 33m N av kai i Hellandshamna
							5 R 234,9 - 307,7 Til inn på småbåthavna i Hellandsvika
							6 G 307,7 - 331,4 Til 131m SV av Risvikneset
							7 W 331,4 - 345,1 Til 31m Ø av Brattholmen
							8 R 345,1 - 359,4 Til akkurat klar V av Brattholmen
							9 G 359,4 - 0,2 Til 33m V av Brattholmen
							10 W 0,2 - 2,2 Til 32m Ø av Brattvågterminalen kai
							11 R 2,2 - 12,8 Til inn på Kjøholmen.
358501 33	Brattvåg Boltholmen På Boltholmen i Samsfjord	62 36.6427 006 26.9858	Q G	6,5	5,0	1	1 G 0,0 - 360,0
358502 33	Brattvåg Grøtholmen SV av Grøtholmen	62 36.6182 006 27.1975	Q R	6,5	HIB på stang 10,5	1	1 R 0,0 - 360,0 Rundtlysende
358600 33	Midfjorden Drønenholmen Storholmens Øst kant	62 38.2408 006 31.1211	Oc (2) WRG 8s	15,6	FL/SC 3,2	2,4 2,4 3,2	1 G 241,0 - 253,4 Fra inn på Nørebukta til 213m S av Oksvollneset
							2 W 253,4 - 274,2 Til 125m N av Båtsteineset
							3 R 274,2 - 292,5 Til 134m SV av skjæret på Ternøya V side
							4 W 292,5 - 294,2 Til 61m N av Baraldsnesholmen
							5 G 294,2 - 55,8 til 157m NV av Hellandshamn lanterne
							6 R 55,8 - 63,3 til 687m NV av Hellandshamn lanterne
							7 G 63,3 - 76,5 til klar N av Haugnes lykt
							8 W 76,5 - 83,7 til klar S av 8m grunne SØ av Raudholmane lykt
							9 R 83,7 - 93,8 til 405m N av Raudholmane lykt
							10 W 93,8 - 135,1 Til 145m SV av Eiremsneset
							11 G 135,1 - 137,6 Til 127m SV av Eiremsneset
358606 33	Midfjorden Skjæret Skjeret	62 38.2403 006 30.6821	FI R 3s		HIB på stang	2,9	1 R 0,0 - 360,0 Rundtlysende
358612 33	Midfjorden Liteholmen S av Dryna ferkekai	62 38.2488 006 31.5629	Q R	6,5	HIB på stang 7,5	1,5	R 0,0 - 360,0
358713 33	Vatnefjorden Inste Lauvsnesbåen Ø av Inste Lauvsneset	62 35.1807 006 36.7801	FI G 5s	5,5	Lanterne på stang 10,0	2,2	1 G 0,0 - 360,0 Rundtlysende
358800 33	Harøyfjorden Drønesundvågen Midøy	62 39.7326 006 34.2548	Oc WRG 6s	7,3	Lyktheus på søyle 6,7	2,7 2,7 3,3	1 G 277,9 - 61,3 Fra innover moloen i Drynjasundsvågen til 88m NV av Dryna
							2 W 61,3 - 78,8 til 141m S av Syneldskjeret
							3 R 78,8 - 91,8 til 75m N av Syneldskjeret
							4 G 91,8 - 122,3 til 140m NØ av Stabben stang
							5 W 122,3 - 160,4 til 296m V av Sjurflua stang
							6 R 160,4 - 197,6 til over Stordalskjæra N stang

Fyrnr. Kartnr.	Område Navn Beliggenhet	Posisjon	Karakter	Lys høyde [m]	Beskrivelse Høyde over grunnen [m]	Lysvidde R G W	Sektor - farge - retning - beskrivelse
359000 33	Midtfjorden Midsund Kvaløy v pynt	62 42.5117 006 39.2183	Oc (2) WRG 8s	6,8	Lyktehus 3,0		1 G 358,9 - 4,3 Fra inn på Jørholmene til 82m V av Gjølholmene lanterne
							2 W 4,3 - 10,3 til 46m Ø av Fetaholmen
							3 R 10,3 - 16,7 til 97m SØ av Kremmarberget
							4 G 16,7 - 91,5 til 385m N av Steinflua stang
							5 W 91,5 - 119,5 til 192m S av Grøtneset
							6 R 119,5 - 216,1 til 116m NV av Tustra varde
							7 G 216,1 - 220,0 til 67m NV av Tustra varde
							8 R 220,0 - 234,4 til 112m SØ av Tustra varde
							9 G 234,4 - 243,2 til 62m N av Skrapholmene stang
359101 33	Midsundet Storflua V av Torveneset	62 40.8552 006 39.3068	FI G 3s	5,5	LA/SC 7,8		1 G 0,0 - 360,0 Rundtlysende.
359111 33	Midtfjorden Jørholmene Midsundet	62 41.5232 006 39.1539	Q G	5,3	Lanterne på stang		1 G 0,0 - 360,0 Rundtlysende
359112 33	Midtfjorden Nordre Akselholmen	62 41.8820 006 40.1164	FI R 3s	7,0	Lanterne på stang 5,3		1 R 0,0 - 360,0 Rundtlysende
359114 33	Midtfjorden Bjørnøy, N	62 42.2640 006 39.0245	Q R	5,6	Lanterne på stang 5,4		1 R 0,0 - 360,0 Rundtlysende
359202 33	Midsundet Midsund bro, S På Midsundet bro	62 40.3331 006 39.6751	Fast R lys	0,0	Lanterne på stang 0,0		1 R 0,0 - 360,0 Rundtlysende
359204 33	Midsundet Midsund bro, N På Midsundet bro	62 40.3363 006 39.6726	Fast R lvs	0,0	Lanterne på stang 0,0		1 R 0,0 - 360,0 Rundtlysende
359500 33	Midtfjorden Årnesklubben Årneset	62 39.6374 006 40.7870	Iso WRG 6s	8,0	Lyktehus 3,0		1 G 246,8 - 251,8 Fra S av Kattholmen til 163m S av Degerneset
							2 W 251,8 - 258,4 til 146m N av Kleppeskjærgrunnen stang
							3 R 258,4 - 270,1 til klar S av Håskjærflua og N av Stabbeflua LB
							4 G 270,1 - 272,5 til klar S av Stabbeflua LB
							5 W 272,5 - 276,0 til 129m N av Skjerfluna stang
							6 R 276,0 - 40,2 til midt i Klubbesundet og 118m NV av Ørsneset
							7 G 40,2 - 56,3 til klar N av Baraldsnesholmen
							8 W 56,3 - 70,6 til 191mm S av Litleholmen HIB
							9 R 70,6 - 98,4 til inn på Høgsetneset

Fyrnr. Kartnr.	Område Navn Beliggenhet	Posisjon	Karakter	Lys høyde [m]	Beskrivelse Høyde over grunnen [m]	Lysvidde R G W	Sektor - farge - retning - beskrivelse
359700 33	Moldefjorden Hjertøytangen V av Hjertøya	62 42.6450 007 06.6515	Oc (3) WRG 10s	7,4	Lyktehus på søyle 10,5	2,2 2 3,4	1 G 274,6 - 280,7 Fra klar S av Hjertøyflu stang til klar S av Fårøytangen lanterne 2 W 280,7 - 288,4 Til klar SV av Fårøytangen lysbøye og godt klar N av Engvikflua stang 3 R 288,4 - 290,3 Til klar NØ av Reitaberget Lanterne 4 G 290,3 - 316,1 Til klar SV av Ytter Hårkallneset 5 W 316,1 - 333,0 Til klar NØ av Førneset 6 R 333,0 - 340,6 Til klar Ø av Gjermundnes og klar Ø av Littleholmen 7 G 340,6 - 352,3 Til V av Nesaodden 8 W 352,3 - 359,9 Til klar Ø av Føya 9 R 359,9 - 7,0 Til klar Ø av Vorpeneset 10 G 7,0 - 9,1 Til Ø av Furneset 11 W 9,1 - 37,9 Til innpå Kråkvikneset 12 R 37,9 - 51,2 Til innpå Naustlia ved Kvalen 13 G 51,2 - 56,6 Til godt klar NV av Bolungneset 14 W 56,6 - 60,4 Til klar S av Skjerflua stang 15 R 60,4 - 66,3 Til klar N av Stabbeflua lysbøye, S av Tautra og godt klar S av Valtflua stang 16 G 66,3 - 72,8 Til klar N av Kleppskjærgrunnen stang 17 W 72,8 - 101,9 Til klar SV av Julneset 18 R 101,9 - 150,3 Til klar V av Mekgrunnen lanterne 19 G 150,3 - 158,4 Til klar Ø av Mekgrunnen lanterne 20 W 158,4 - 194,8 Til klar V av Bjørsetholmen 21 R 194,8 - 199,3 Til klar V av Bjørsetholmen
359800 33	Romsdalsfjorden Bjørsetholmen S av Molde	62 43.4606 007 07.4470	Iso W 2s	10,5	LA/NB 6,7	1,3	1 W 0,0 - 360,0 Rundtlysende.
359810 33	Romsdalsfjorden Mekgrunnen SV av Molde	62 43.3986 007 05.8472	FI (2) W 5s	4,3	LA/SC 9,8	1,3	1 W 0,0 - 360,0 Rundtlysende.
359900 33	Romsdalsfjorden Molde havnellykt På Reknesmoloen	62 43.9578 007 09.0850	Oc (2) WRG 8s	9,5	Lyktehus på søyle 7,5	2,2 2 3,4	1 G 219,5 - 261,2 Fra S av indre Storkai til 88m S av Fuglset molo 2 W 261,2 - 262,9 til 67m N av Gulhaugflua stang 3 R 262,9 - 283,5 til 30 m NØ av Moldeholmen og NØ av Lanterne 4 G 283,5 - 60,5 til 118m NV av Bjørsetholmen. 5 W 60,5 - 63,3 til 310m S av Mekgrunnen lanterne 6 R 63,3 - 68,0 til 70m S av Mekgrunnen lanterne og N av 8m 7 G 68,0 - 71,6 til 112m N av Mekgrunnen lanterne 8 W 71,6 - 81,2 til 152m S av Resbjøra 9 R 81,2 - 91,6 til inn på land ved Mek
359910 0	Moldefjorden Reknesmoloen Reknesmoloen	62 43.9536 007 09.0902	Fast lys yellow	5,0			
359912 33	Moldefjorden Reknes Reknes	62 43.9163 007 09.0466	FI R 3s		Lysbøye	1,2	1 R 0,0 - 360,0 Rundtlysende

Fyrnr. Kartnr.	Område Navn Beliggenhet	Posisjon	Karakter	Lys høyde [m]	Beskrivelse Høyde over grunnen [m]	Lysvidde R G W	Sektor - farge - retning - beskrivelse
359914 33	Moldefjorden Moldegårdneset Ø av Moldegård kai	62 44.1925 007 11.3717	FI (2) R 5s		Lysbøye	1 G W	1 R 0,0 - 360,0 Rundtlysende
360101 33	Fuglset båthavn Fuglset østre uttrigger Molde	62 44.2704 007 12.6465	Iso G 2s	1,9	LA/IB/NB 2,0	0,4 G W	1 G 0,0 - 360,0 Rundtlysende.
360102 33	Fuglset båthavn Fuglset vestre uttrigger Molde	62 44.2582 007 12.6657	Iso R 2s		LA	0,5 G W	R 0,0 - 360,0
362000 33	Romsdalsfjorden Årø Fannefjorden	62 44.6136 007 16.0043	Oc WRG 6s	9,2	Lyktehus 6,4	4,3 4,3 5,1 G W	1 G 249,2 - 253,7 Fra innover land øst av flyplassen til klar S av Hommelneset(Lønset) 2 W 253,7 - 259,9 Til godt klar N av Brokstadskjeret 3 R 259,9 - 264,2 Til klar 187m N av Grønnesfluin stang 4 G 264,2 - 277,5 133m N av Orvikholmflua stang 5 R 277,5 - 61,0 Til klar N av Bollan 6 G 61,0 - 74,6 Til 117 m NNV av Bjørsetholmen LA 7 W 74,6 - 76,3 Til 40m S av Fugleaset molo 8 R 76,3 - 78,7 Til innover land ved Kviltorp
362102 33	Moldefjorden Moldeholmen, Ø	62 43.7203 007 11.0678	Q R	4,6	Lanterne på stang 0,0	0,5 G W	1 R 0,0 - 360,0 Rundtlysende.
362201 33	Romsdalsfjorden Jektsundet NØ Moldefjorden	62 43.2072 007 11.3014	Q G	6,0	HIB på stang 11,0	0,8 G W	1 G 0,0 - 360,0 Rundtlysende
362202 33	Romsdalsfjorden Jektsundet N Moldefjorden	62 43.2560 007 11.2560	Q R	6,0	HIB på stang 7,6	1 G W	1 R 0,0 - 360,0 Rundtlysende
362203 33	Moldefjorden Jektsundet Midtre Hjertøysundet	62 43.1507 007 11.1555	Q G	6,0	HIB på stang 11,0	0,8 G W	1 G 0,0 - 360,0 Rundtlysende
362204 33	Romsdalsfjorden Jektsundet Midtre V Moldefjorden	62 43.1811 007 11.0980	Q R	6,0	HIB på stang 11,6	1 G W	1 R 0,0 - 360,0 Rundtlysende
362205 33	Romsdalsfjorden Ramsøya, NV Hjertøysundet	62 43.0508 007 11.2102	Q G	6,0	HIB på stang 7,9	0,8 G W	1 G 0,0 - 360,0 Rundtlysende
362206 33	Romsdalsfjorden Jektsundet S Hjertøysundet	62 43.0244 007 11.1454	Q R	6,0	HIB på stang 6,5	1 G W	1 R 0,0 - 360,0 Rundtlysende
362303 33	Romsdalsfjorden Fårøytangen Fårøytangen	62 42.3333 007 11.1320	Q G	5,5	LA/SC 0,0	1,4 G W	1 G 0,0 - 360,0 Rundtlysende.

Fyrnr. Kartnr.	Område Navn Beliggenhet	Posisjon	Karakter	Lys høyde [m]	Beskrivelse Høyde over grunnen [m]	Lysvidde R G W	Sektor - farge - retning - beskrivelse				
362310 33	Romsdalsfjorden Forøytangen Forøytangen	62 42.0620 007 10.5309			LA/SC		W	0,0	-	360,0	
362320 34	Karlsøyfjorden Skagodden V for Skagodden	62 43.1416 007 22.6332			Lanterne på lysbøye		W	0,0	-	360,0	
362402 34	Romsdalsfjorden Bolsøysundet, V Bolsøysundet	62 43.8399 007 21.2773	Iso R 2s	5,0	Lanterne på stang 2,1		R	0,0	-	360,0	
362403 34	Romsdalsfjorden Bolsøysundet, Ø Bolsøysundet	62 43.8335 007 21.3391	Iso G 2s	5,0	Lanterne på stang 2,1		1 G	0,0	-	360,0	Rundtlysende.
362501 34	Molde Dvergsnes Bolsøysundet	62 44.2380 007 21.6311	Iso G 6s	4,8	HIB på stang 10,5		1 G	0,0	-	360,0	Rundtlysende
362502 34	Molde Rogna Bolsøysundet	62 44.1520 007 20.9197	Iso R 6s	5,0	HIB på stang 9,0		1 R	0,0	-	360,0	Rundtlysende
363000 33	Romsdalsfjorden Bårsneset Tomrefjorden	62 35.9566 006 54.9801	Oc (2) WRG 8s	6,0	Lyktehus på underbygning 6,0		1 G 2 W 3 R 4 G 5 W 6 R 7 G 8 W 9 R 10 G 11 W 12 R	323,2 - 332,5 332,5 - 350,2 350,2 - 133,9 133,9 - 140,1 140,1 - 144,0 144,0 - 147,0 147,0 - 148,4 148,4 - 157,4 157,4 - 160,4 160,4 - 162,9 162,9 - 167,2 167,2 - 170,0	- - - - - - - - - - - -	Fra inn over land ved Løvoll til 45m NØ av Langneset Til 65m Ø av Langneset Til 97m NØ av Fiksdalskjeret stang Til 158m NØ av Holmeflua stang Til SV av 4,5m Storflua Til 290m V av Håskjærflua stang Til NØ av 4,5m Storflua til 164m V av stang ved Skjerfluna Til klar V av Stabbfluna Til klar Ø av Stabbfluna Til godt klar V av Bolungneset og klar 3,6m grunne Vikeflua Til 98m V av Rogna stang	
363010 33	Tomrefjorden Stabbeflua S om Tautra	62 39.4494 006 52.4627	FI W 3s		Lanterne på lysbøye		W	0,0	-	360,0	
363411 33	Furneset Furneset Furneset	62 39.2110 007 04.9907	Iso G 2s	6,0	HIB på stang 9,5		1 G	0,0	-	360,0	Rundtlysende
363501 33	Tresfjorden Feøya Feøya Ø pynt	62 38.0466 007 06.5230	Iso G 4s	7,5	HIB på stang 3,0		1 G	0,0	-	360,0	Rundtlysende
363510 33	Tresfjorden Tresfjordbrua N senter Tresfjordbrua	62 36.6823 007 06.7592	Iso W 2s		LA/NE		1 W	0,0	-	360,0	Rundtlysende

Fyrnr. Kartnr.	Område Navn Beliggenhet	Posisjon	Karakter	Lys høyde [m]	Beskrivelse Høyde over grunnen [m]	Lysvidde R G W	Sektor - farge - retning - beskrivelse
363511 33	Tresfjorden Tresfjordbrua V Tresfjordbrua	62 36.6811 007 06.6870	Fast G lvs		LA/NE	1,6	1 G 0,0 - 360,0 Rundtlydende
363512 33	Tresfjorden Tresfjordbrua Ø Østre brukar	62 36.6723 007 06.8497	Fast R lvs		LA/NE	1,5	1 R 0,0 - 360,0 Rundtlysende
363520 33	Tresfjorden Tresfjordbrua S senter Tresfjordbrua	62 36.6758 007 06.7577	Iso W 2s		LA/NE	1,7	1 W 0,0 - 360,0 Rundtlysende
364500 34	Romsdalsfjorden Helgestønes Ytterst på neset	62 36.4545 007 21.5728	Oc WRG 6s	6,7	Lyktehus 3,0	6,8 6,8 8,3	1 G 111,6 - 113,0 Fra 142m NØ av Skålhamnholmen til 273m N av Skålhamnholmen 2 W 113,0 - 127,0 Til 169m SV av Ytter Hårkallneset 3 R 127,0 - 147,6 Til klar Ø av Storholmen og 143m V av Littleholmen 4 G 147,6 - 195,1 Til 115m Ø av Sekkeneset 5 W 195,1 - 212,9 Til 208m V av Okseneset 6 R 212,9 - 301,5 Til 48 SV av Halsneset 7 G 301,5 - 309,1 Til 152m SV av Vindsneset 8 W 309,1 - 327,2 Til 230m NØ av Sæbøneset 9 R 327,2 - 328,6 Til inn mot land ved Stolsneset (Går mørk i skog)
364800 34	Romsdalsfjorden Hovdenes Hovdeneset	62 32.5234 007 31.0832	Oc (2) WRG 8s	6,0	Lyktehus 3,0	6,5 6,5 8	1 G 124,0 - 126,6 Fra 843m NØ av Otterholmneset til 828m SV av Vindsneset 2 W 126,6 - 138,1 Til 137m SV av Vindsneset 3 R 138,1 - 241,1 Til 54m S av Korsvikneset 4 G 241,1 - 246,3 Til 172m S av Kolmanneset 5 W 246,3 - 249,4 Til 165m N av Stammesodden (Kai Åndalsnes) 6 R 249,4 - 255,2 Til midt i vågen S av Kamsodden 7 G 255,2 - 303,8 Til innover land ved Klovningen 8 W 303,8 - 335,5 Til 90m Ø av Søvikneset 9 R 335,5 - 342,2 Til inn mot Søvikbukta
364901 33	Reitaberget, Sekken ferjekai Reitaberget Veøyfjorden	62 40.6179 007 17.9125	Iso G 2s	6,0	HIB på stang 9,5	1,5	1 G 0,0 - 360,0 Rundtlysende
365000 34	Langfjorden Sølsnesholmane På Sølsnesholmen	62 40.6723 007 26.8941	Oc (2) WRG 8s	8,5	Lyktehus 3,5	2,4 2,4 3,2	1 G 249,4 - 252,6 Fra innpå land ved Malo til 141m S av Maloneset 2 W 252,6 - 264,4 til 173m N av Holmsholmen 3 R 264,4 - 269,0 Til N av Nørdre Holmen og midt i Holmesundet 4 G 269,0 - 330,1 til 300m V av Hallarneset og midt i løpet til Rødvenfjorden 5 R 330,1 - 19,3 til 145m V av Katurdungen stang 6 G 19,3 - 94,5 Til klar N av Storvikneset og Vedalshaugen 7 W 94,5 - 102,4 til klar S av 6m grunne ved Hjellneset og 175m S av Håkåflua stang 8 R 102,4 - 163,8 Til inn på Bergsvikbukta
365002 34	Langfjorden Breivikhammaren Øst av Sølsnes fergekai	62 41.0976 007 28.2547	Iso R 4s	5,5	HIB på stang 5,4	2,2	1 R 0,0 - 360,0 Rundtlysende

Fyrnr. Kartnr.	Område Navn Beliggenhet	Posisjon	Karakter	Lys høyde [m]	Beskrivelse Høyde over grunnen [m]	Lysvidde R G W	Sektor - farge - retning - beskrivelse
365300 34	Langfjorden Herjeskjæret Herjeskjæret	62 40.2200 007 30.3190	FI (2) WRG 10s	6,5	Lyktheus på varde 7,0	2,7 2,7 3,6	1 G 39,8 - 52,8 Fra 246m NV av Åfarnesbåen stang til 175m N av Okseneset 2 W 52,8 - 58,0 Til 94m SØ av Kattora og 160m SØ av Katturdungen stang 3 R 58,0 - 60,2 Til 41m S av Hestholmen 4 G 60,2 - 64,2 Til 105m N av Hestholmen 5 W 64,2 - 73,7 Til klar S av Storholmen (Vestadholmane) 6 R 73,7 - 79,9 Til klar S av Hangholmen 7 G 79,9 - 103,9 Til 77m SV av Sølsnesholmene og klar NØ av Grønvikneset 8 R 103,9 - 116,0 Til 105m SV av Søljà stang 9 G 116,0 - 218,3 Til 570m SØ av Heggneset og 330m SØ av Haganeset 10 W 218,3 - 244,7 Til 173m N av Holmsholmen 11 R 244,7 - 39,8 Til 246m NV av Åfarnesbåen stang (Første grense)
366000 34	Langfjorden Eresfjorden Hjellen	62 43.0279 008 07.3240	Oc WRG 6s	12,8	Lyktheus 3,0	4,5 4,5 5,8	1 G 338,6 - 343,7 Fra klar V av Strand til 335m V av Håhammaren og midt i Paulen 2 W 343,7 - 357,8 Til klar Ø av Nausthammaran og 150m Ø av Klakken stang 3 R 357,8 - 108,2 Til klar NØ av Ernesgrunna og 90m NØ av Erneset 4 G 108,2 - 114,8 Til 140m NØ av Kleibjørkneset 5 W 114,8 - 120,7 Til 137m SV av Gammalnausthaugen 6 R 120,7 - 134,4 Til innover land på Grytneset
367002 32	Hustadvika og Fugleleia Dubla Indre lei	62 55.1474 006 55.2261	FI R 3s	12,0	Lanterne på stang 11,4	1.205	1 R 0,0 - 360,0 Rundtlysende
367102 32	Hustadvika og Fugleleia Ersholmen Ø på Ersholmen	62 55.4323 006 56.4078	FI R 3s	6,5	Lanterne på stang 5,5	1,2	1 R 0,0 - 360,0 Rundtlysende
367300 32	Hustadvika og Fugleleia Kroppen Utgrunnen sø kant	63 02.9789 006 58.5128	Q (9) W 15s		Lysbøye 0,0	4,8	1 W 0,0 - 360,0
367510 32	Hustadvika og Fugleleia Kolbeinsflua Fluas V kant	62 58.0824 006 52.8268	VQ (9) W 10s	2,0	Lysbøye	4,8	1 W 0,0 - 360,0
367800 0	Hustadvika og Fugleleia Lyroddan N av Bud	62 57.3473 006 54.0888		13,0		0 0 0	
						Racon Signal: Type:	Morsetegn Morsetegn T m/utstrekning 1.0 n.mil ITOFAR
368000 32	Hustadvika og Fugleleia Romsdalsholmen Klaveleia	62 56.1353 006 56.5328	Oc (2) WRG 8s	6,8	Lyktheus på stativ 9,7	1,6 1,6 2,2	1 G 101,8 - 147,2 Fra 110m N av Ryssen stang til klar 3m grunne og 440m Ø av Ø ligste Hegerskjærene. 2 W 147,2 - 153,9 Til 184m SV av Midtfjordsbåen stang. 3 R 153,9 - 155,4 Til 148m V av Midtfjordsbåen stang. 4 G 155,4 - 166,4 Til 118m Ø av Midtfjordsbåen stang. 5 W 166,4 - 179,3 Til klar V av Tvillingan og 493m V av Hommeløytaran stang. 6 R 179,3 - 4,9 Til 140m V av Gildra stang. 7 G 4,9 - 21,7 Til inn over Nørde Dragan.

Fyrnr. Kartnr.	Område Navn Beliggenhet	Posisjon	Karakter	Lys høyde [m]	Beskrivelse Høyde over grunnen [m]	Lysvidde R G W	Sektor - farge - retning - beskrivelse
368200 35	Hustadvika og Fugleleia Vikan Midtjorden	62 57.2110 006 58.8783	Oc WRG 6s	12,8	Lyktehus på søyle 11,5	3,3 3,3 4,4	1 G 169,3 - 204,5 Fra klar Ø av Skipsflua stang og 116m V av Langtaren stang til 90 m SØ av Senholmbjørnen stang.
							2 W 204,5 - 208,6 Til 28m NV av Ormtunga NV stang, og over 9,4m grunne (SV av Ormtunga Varde) og inn mot 7m grunne NNV av Ormtunga NV stang
							3 R 208,6 - 239,1 Til 141m SØ av Midtjordskjærtaren stang
							4 G 239,1 - 264,7 Til 30m S av Skutholmtaren, S stang
							5 R 264,7 - 69,8 Til klar 4m grunne N av Bruskjæra og 112m N av Hommeløytaren V stang
							6 G 69,8 - 71,1 Til klar N av 6m grunne Vest av Hommeløytaren stang.
							7 W 71,1 - 72,3 Til 120m S av Midtjordsbåen stang og akkurat klar S av 7m grunne SØ av Midtjordsbåen stang.
							8 R 72,3 - 77,7 Til 125m N av Midtjordsbåen stang
							9 G 77,7 - 86,1 Til godt klar N av Langbaken.
							10 W 86,1 - 90,1 Til klar S av Kringsflua 5,8m grunne og 229m S av Lyroddan varde.
							11 R 90,1 - 110,1 Til 65m NØ av Lyroddans østligste holme og godt klar NØ av Kolbeinflua LB
							12 G 110,1 - 144,1 Til 309m NØ av stang NNV av Svorva og klar Ø av Hysskjæret
							13 W 144,1 - 149,5 Til klar V av 1,5m grunne V av Rundklubbkjæret.
							14 R 149,5 - 169,3 Til første grense.
368302 35	Hustadvika og Fugleleia Vikan molo På molohode Vikan	62 57.1365 007 00.8965	FI R 3s	7,6	LA/SC 5,5	1,1	1 R 0,0 - 360,0 Rundtlysende.
368400 35	Hustadvika og Fugleleia Solholmen Midtjorden	62 57.4034 007 00.5890	Iso RG 6s	5,3	Lyktehus på stativ 9,6	1 1	1 G 340,7 - 354,0 Fra innpå Kyrkjehotten til 88m V av Straumfleen stang
							2 R 354,0 - 91,5 til akkurat klar N av Skutholmtaren stang.
							3 G 91,5 - 105,1 til 93m N av Skipsflutaren stang
							4 R 105,1 - 221,9 til 29m SØ av Skomakeren lanterne
							5 G 221,9 - 243,9 til innpå Søre Hanholmen
368602 35	Hustadvika og Fugleleia Skomakeren NØ av Vikan	62 57.9292 007 01.5733	FI R 5s	5,0	Lanterne på stang 6,5	1,3	1 R 0,0 - 360,0 Rundtlysende
368702 35	Hustadvika og Fugleleia Skomakerbåen NØ av Vikan	62 58.0015 007 01.6134	FI R 3s	4,6	Lanterne på stang 7,7	1.205	1 R 0,0 - 360,0 Rundtlysende
368810 35	Hustadvika og Fugleleia Stoplan, øvre NV av Haugneset	62 58.1529 007 00.6124	Fast R lys	9,8	Lanterne på stativ 7,1	4	1 R 215,0 - 224,0 Lyser fra 215-224
						Overrett med: 368910	
						Retning: 219,6	
						Beskrivelse: Leder godt klar S av Skjærskorpa ist.	
368910 35	Hustadvika og Fugleleia Stoplan, nedre NV av Haugneset	62 58.1732 007 00.6497	Fast R lys	6,1	Lanterne på stativ 4,4	4	1 R 215,0 - 224,0 Lyser fra 215-224
						Overrett med: 368810	
						Retning: 219,6	
						Beskrivelse: Leder godt klar S av Skjærskorpa ist.	

Fyrnr. Kartnr.	Område Navn Beliggenhet	Posisjon	Karakter	Lys høyde [m]	Beskrivelse Høyde over grunnen [m]	Lysvidde R G W	Sektor - farge - retning - beskrivelse				
369001 35	Hustadvika og Fugleleia Askvågen molo På Askvågen molo	62 58.0789 007 02.2795	Iso G 2s	6,0	Lanterne på stang 0,0	1,1	1	G	0,0	- 360,0	Rundtlysende.
369100 35	Hustadvika Askevågen NØ på Haugneset	62 57.9766 007 02.2491	Oc (2) WRG 8s	11,2	Lyktehus 7,0	2,6 2,6 3,5	1	R	51,4	- 67,8	Fra innover Hanholmen til 65m til S av Midtfjordskjærtaren stang
369301 35	Hustadvika Langholmtaren Storholm	62 59.2032 007 07.4578	FI G 3s	6,0	Lanterne på stang 10,0	2,5	1	G	0,0	- 360,0	Rundtlysende
369302 35	Hustadvika Hostadnestaren Storholmsvågen	62 59.1969 007 07.5266	FI R 3s	5,5	Lanterne på stang 9,0	2,5	1	R	0,0	- 360,0	Rundtlysende
369500 35	Hustadvika og Fugleleia Nordneset På Nordneset	62 59.6155 007 08.4941	Oc WRG 6s	16,0	Lyktehus 3,0	3,2 3,2 4,3	1	G	38,4	- 92,2	Fra innover land på Nordneset til 214m N av Litlflesa
							2	W	92,2	- 105,7	Til klar S av Kvitingfluin
							3	R	105,7	- 118,2	Til klar NØ av Kvitingfluin 2m
							4	G	118,2	- 138,8	Til klar NØ av 5,4 m Stabben og klar NØ av Skaken 3m
							5	W	138,8	- 174,9	Til 409m V av Fuglen lykt
							6	R	174,9	- 179,6	Til klar V av Øksingan og Svartoksen
							7	G	179,6	- 207,9	Til klar SØ av Stubbflua 11m
							8	W	207,9	- 217,1	Til klar NV av Eggfluin 10m
							9	R	217,1	- 237,2	Til 245m NV av Langskjæret
369700 35	Hustadvika og Fugleleia Kusundet Ø av Store Moldvarden	63 00.1802 007 11.9606	Oc (2) WRG 8s	7,0	Lyktehus på stativ 8,5	1,6 1,6 2,2	1	R	120,2	- 129,9	Fra N av Vestre Ausa stake til mellom stenger N i sundet og klar SV av varde mellom Leiskjæret og Svartoksskjæret
							2	G	129,9	- 291,4	Til SV av stangen østenom fyrlykten.
							3	W	291,4	- 298,6	Til NØ av Hestholmen.
							4	R	298,6	- 310,4	Til inn mot Hestholmen.
370010 35	Hustadvika og Fugleleia Midtflua S av Fuglen	63 01.7314 007 09.3346	VQ (6) W LFI 10s	2,0	Lysbøye	4,8	1	W	0,0	- 360,0	

Fyrnr. Kartnr.	Område Navn Beliggenhet	Posisjon	Karakter	Lys høyde [m]	Beskrivelse Høyde over grunnen [m]	Lysvidde R G W	Sektor - farge - retning - beskrivelse
370100 35	Hustadvika Fuglen Fuglleia	63 02.7170 007 08.3885	Iso WRG 6s	13,2	Lyktehus på stativ 14,5	6,2	1 G 286,2 - 59,1 Fra klar NØ av Eggfluan og 1000m NØ av Kvitholmen FS til klar NV av 20m Breigrunntaren
						6,2	2 W 59,1 - 66,5 Til klar SØ av Godtaren 12m grunne
						7,7	3 R 66,5 - 85,9 Til midt mellom Tynna 16m og Kroppen 5m
							4 G 85,9 - 98,2 Til N av Kroppen lysbøye
							5 W 98,2 - 178,5 Til godt klar V av Fognflua
							6 R 178,5 - 242,1 Til klar S av Flatskjærtaren 5,6m og N av Merraflua 18m grunne
							7 G 242,1 - 262,4 Til klar S av Myrgrunnen lysbøye
							8 W 262,4 - 263,8 Til klar N av Marstrandtaran 11m grunne
							9 R 263,8 - 265,7 Til klar n av Bjugna
							10 G 265,7 - 269,6 Til klar S av Bjugna 3m
							11 W 269,6 - 272,9 Til 372m N av Dromskjæra fyrlykt
							12 R 272,9 - 286,2 Til 1000m N av Kvithomen
						Racon Signal: Type:	Morsetean Morsetean M m/utstreknina 1.5 n.mil FA
370500 35	Hustadvika Kvitholmen Fugleleia	63 01.3855 007 14.1059	Oc WRG 6s	25,0	Lyktehus på søyle 12,2	13,5	1 R 60,0 - 73,4 Fra 295m NV av nordligste neset N av Nordneset lykt til klar N av Kolbeinflua lysbøye
						13	2 G 73,4 - 83,3 Til klar N av Leifallet og 16m Halvardsklakken
						16,3	3 W 83,3 - 104,1 Til klar N av Kroppen lysbøye
							4 R 104,1 - 130,8 Til klar NØ av Helbogan
							5 G 130,8 - 135,9 Til NØ av 21m Spunset
							6 W 135,9 - 153,7 Til klar V av 6m Snaipan og Fogna
							7 R 153,7 - 199,9 Til klar SØ av Helgan stake
							8 G 199,9 - 205,0 Til klar SØ av 8m Håtaren
							9 W 205,0 - 210,5 Til klar NV av Kleppen og 11m Midtjordtaren
							10 R 210,5 - 219,1 Til klar NV av Bjugna og Midtjordsfallet
							11 G 219,1 - 231,3 Til klar SØ av Bårdstaren og klar SØ av Myrgrunnene
							12 W 231,3 - 236,2 Til klar N av Bararmskråkene
							13 R 236,2 - 239,0 Til klar N av Halluren
							14 G 239,0 - 242,5 Til klar S av 4m Halluren og S av Bararmene Ø lanterne
							15 W 242,5 - 243,2 Til klar N av Buasundfallet, Flatskjærbåen, Aktensteinen og Teistholmsteinen
							16 R 243,2 - 285,3 Til N av Kråka lykt
						Racon Signal: Type:	Morsetean Morsetean O m/utstreknina 1.38 n.mil FA
370600 35	Hustadvika og Fugleleia Dromskjæra NV på Dromskjæra	63 02.2676 007 19.0108	Oc (2) WRG 8s	17,6	Lyktehus på søyle 19,6	2,8	1 G 84,7 - 101,1 Fra N av Midtflua lysbøye til klar NØ av Fuglkrakken og Fuglen
						2,8	2 W 101,1 - 116,7 Til klar SV av Bjugna
						3,8	3 R 116,7 - 216,6 Til klar NV av Bararman/Bararmskåkan og SØ av Bårdstaren/Helbogen
							4 G 216,6 - 230,0 Til 68m SØ av Bararmene lanterne og klar SØ av Austklakken
							5 W 230,0 - 231,8 Til klar NV Halluren og 250m NV av Brakan lanterne
							6 R 231,8 - 243,4 Til klar N av Grimen lanterne

Fyrnr. Kartnr.	Område Navn Beliggenhet	Posisjon	Karakter	Lys høyde [m]	Beskrivelse Høyde over grunnen [m]	Lysvidde R G W	Sektor - farge - retning - beskrivelse
371000 35	Hustadvika og Fugleleia Kråka Smørholmsundet, Ø av Smørholmen	63 00.8572 007 17.8466	Iso WRG 6s	10,0	Lyktheus på søyle 10,5	4,2 4,2 5,4	1 G 114,9 - 125,3 Fra klar NØ av Kvitholmen fyr til godt klar Ø av Langbaken 1,8m grunne 2 W 125,3 - 142,4 til klar V av Føllingsflu 3 R 142,4 - 147,0 til midt mellom Føllingsflu og Jørin 6,3m grunne 4 G 147,0 - 168,4 til godt Ø av Flatskjæret og klar V av Bjugna 5 R 168,4 - 181,9 til klar Ø av Håtaren 6 G 181,9 - 186,6 til klar Ø av Eggeflusteinen 7 W 186,6 - 188,9 til klar V av Leitaren 8 R 188,9 - 239,7 til 106m S av Trollbåten og klar N av Tennskjærflua stang 9 G 239,7 - 250,7 til klar S av Seiskjæret holme og 215m S av Langtaren stang 10 W 250,7 - 252,9 til klar N av holme N av Eldhusøya 11 R 252,9 - 321,7 til midt i sundet Vevangstraumen og 93m Ø av Vevang FL 12 G 321,7 - 335,5 til inn på Rullarsteinhågen i Vevangstraumen
371201 35	Hustadvika og Fugleleia Smørholmen hamn På båken i havna	63 00.5638 007 17.1057	FI G 3s	6,5	Lanterne på stang 7,7	1,31	1 G 0,0 - 360,0 Rundtlysende
371401 35	Hustadvika og Fugleleia Straumskjæret Vevang sundets v side	63 00.5378 007 18.4004	Iso G 2s	5,3	Lanterne på stang 6,1	0,9	1 G 0,0 - 360,0 Rundtlysende.
371601 35	Lauvøyfjorden Vevang Vevangstraumen	63 00.4004 007 18.5148	Iso G 4s	5,0	HIB på stang 8,0	1,1	1 G 0,0 - 360,0 Rundtlysende
371603 35	Lauvøyfjorden Karsholmen NØ av Gaustadneset	62 59.5769 007 19.6170	FI G 5s	54,0	HIB på stang 10,5	2,7	1 G 0,0 - 360,0 Rundtlysende
371701 35	Hustadvika og Fugleleia Smenesvågen Smenesvågen	63 00.3961 007 24.2547	Q G	3,6	LA/SC 8,2	1,1	G 0,0 - 360,0
371802 35	Hustadvika og Fugleleia Smenesvågen, Ø Smenesvågen	63 00.4119 007 24.3821	Q R	4,1	LA/SC 7,5	0,4	R 0,0 - 360,0
372004 35	Lauvøyfjorden Tevikholmen På Tevikholmen	62 58.9057 007 20.8596	Iso R 6s	5,5	HIB på stang 5,5	2,9	1 R 0,0 - 360,0 Rundtlysende
372005 35	Kornstadvfjorden Galten Ø av Visnes	62 57.3277 007 25.5004	Iso G 6s	5,5	HIB på stang 5,5	2,8	1 G 0,0 - 360,0 Rundtlysende
372200 35	Averøya Kongshaug Kornstadvfjorden	62 57.9685 007 25.8086	Oc (2) WRG 8s	7,5	Lyktheus 3,0	2,6 2,6 3,5	1 G 293,5 - 319,9 Fra inn på Steinsbogen til 116m SV av Rånesholmen og SV av Rånestangen 2 W 319,9 - 342,4 Til 116m Ø av Silneset 3 R 342,4 - 73,8 Til 149m NV av Storholmen 4 G 73,8 - 101,6 Til 85m N av Hesthylla 5 W 101,6 - 106,2 Til 56m S av Skardhammaren 6 R 106,2 - 114,0 Til innover Kråkneset

Fyrnr. Kartnr.	Område Navn Beliggenhet	Posisjon	Karakter	Lys høyde [m]	Beskrivelse Høyde over grunnen [m]	Lysvidde R G W	Sektor - farge - retning - beskrivelse				
372302 35	Hustadvika og Fugleleia Storseisundet bru På østre brokar	63 01.0200 007 21.3557	Iso R 2s	4,4	Lanterne på stang 1,9	2,5 G W	1	R	0,0	- 360,0	Rundtlysende.
372500 35	Hustadvika - Fugleleia Flatskjæret Lauvøyfjorden	63 00.9997 007 21.2138	Oc (2) WRG 8s	7,0	Lyktehus på søyle 7,8	3,6 3,6 4,8	1 2 3 4 5 6	G W R G W R	176,9 - 190,2 190,2 - 194,0 194,0 - 293,4 293,4 - 7,1 7,1 - 16,0 16,0 - 21,6		Fra 146m Ø av Langtaren stang til klar Ø av Sjurstaran til 397m V av Oksaskjæret (7m grunne midt i hvit sektor) til kloss NØ av Smenesvågen LA Til 159m V av Trovikholmane Til 651m Ø av Karlsholmen Til innover Vorpneset
372602 35	Hustadvika og Fugleleia Hotteråsa, nedre Averøy sørvest side	63 01.9431 007 24.8346	Fast R lvs	5,2	Leder inn til Rangøy havn 0,0	8,8 G W	1	R	0,0	- 360,0	Rundtlysende
											Overrett med: 372702 Retning: 119,5 Beskrivelse: Leder inn til Rangøy havn
372702 35	Hustadvika og Fugleleia Hotteråsa, øvre Averøy sørvest side	63 01.8881 007 25.0514	Fast R lys	10,5	Leder inn til Rangøy havn 4,0	8,8 G W	1	R	0,0	- 360,0	Rundtlysende
											Overrett med: 372602 Retning: 119,5 Beskrivelse: Leder inn til Rangøy havn
372802 35	Hustadvika og Fugleleia Hattan SV-side av Averøy	63 02.5478 007 22.9171	FI R 3s	9,5	Lanterne på stang 7,4	1,153 G W	1	R	0,0	- 360,0	Rundtlysende.
372902 35	Hustadvika og Fugleleia Fånytta, V Kårvågen	63 01.4796 007 23.8333	Q R	4,4	LA/SC 7,0	2,3 G W		R	0,0	- 360,0	
372904 35	Hustadvika og Fugleleia Fånytta, Ø Kårvågen	63 01.4921 007 24.2247	Q R	4,7	LA/SC 8,9	2,3 G W		R	0,0	- 360,0	
372905 35	Hustadvika og Fugleleia Roaldsøy, V Smenesvågen	63 01.1703 007 25.5674	Q G	3,9	LA/SC 7,1	2,3 G W	1	G	0,0	- 360,0	Rundtlysende
372906 35	Hustadvika og Fugleleia Kråkholmen S-pynt Kårvågen	63 01.1661 007 26.0839	Q R	5,4	LA/SC 5,5	1,8 G W		R	0,0	- 360,0	
372907 35	Hustadvika og Fugleleia Roaldsøy, N Kårvågen	63 01.1347 007 25.9820	Q G	4,7	LA/SC 7,5	2,3 G W		G	0,0	- 360,0	
372909 35	Hustadvika og Fugleleia Roaldsøy, Ø Kårvågen	63 01.1434 007 26.3275	Q G	6,0	LA/SC 5,3	2,3 G W		G	0,0	- 360,0	

Fyrnr. Kartnr.	Område Navn Beliggenhet	Posisjon	Karakter	Lys høyde [m]	Beskrivelse Høyde over grunnen [m]	Lysvidde R G W	Sektor - farge - retning - beskrivelse
373010 35	Hustadvika og Fugleleia Myrgrunnan NV av Hestskjæret FS	63 03.3874 007 19.4355	Q (6) W LFI 15s	2,0	Lysbøye	 5	1 W 0,0 - 360,0
373011 35	Kvitholmen Bararmskråkene Hustadvik	63 03.7040 007 21.8429	FI G 3s		Lysbøye	 2,7	G 0,0 - 360,0
373202 35	Hustadvika og Fugleleia Klauvsundtangen	63 01.3544 007 24.1802		0,0	Lanterne på stang 0,0	 	1 R 0,0 - 360,0 Rundtlysende
373500 35	Hustadvika Litsandøya Litsandøya	63 02.9506 007 23.4236	Oc (3) WRG 10s	15,0	Lyktehus på underbygning 6,0	 7,3 7,3 8,8	1 G 75,3 - 78,2 Fra innover Eggflua til klar N av Eggflua. 2 W 78,2 - 79,4 Til klar S av Midtflua. 3 R 79,4 - 90,9 Til klar N av Bjugna og Fuglkrakken, 610m N av Fuglen lykt. 4 G 90,9 - 91,8 Til klar N av Fuglkrakken og 812m N av Fuglen lykt. 5 W 91,8 - 95,7 Til klar S av Merragrunnen. 6 R 95,7 - 106,3 Tilklar SV av Følingsflua. 7 G 106,3 - 128,6 Til klar SV av Håtaren 8m og klar Ø av Myrgrunnan. 8 R 128,6 - 132,9 Til klar V av Bårdstaren og V av Leitaren. 9 G 132,9 - 164,9 Til klar Ø av Midtjordsfallet og Ø av Helbogen. 10 W 164,9 - 166,5 Til klar V av Kårtaren og 300m Ø av Helbogen. 11 R 166,5 - 186,1 Til klar V av Halluren stake og 244m Ø av Storsvortna. 12 G 186,1 - 209,9 Til klar SØ av Austklakken og 650m SØ av Litsvortna. 13 W 209,9 - 218,3 Til 215m NV av Brakan lanterne. 14 R 218,3 - 219,5 Til 109m NV av Brakan lanterne. 15 G 219,5 - 221,9 Til 117m SØ av Brakan lanterne. 16 W 221,9 - 227,9 Til 430m NV av Hestskjæret (Vestpynt). 17 R 227,9 - 234,0 Til 76m S av Hestskjæret fyrkai.
						Racon Signal: Type:	Morsetean Morsetean N m/uttrekning 0.0 n.mil ITOFAR
373512 35	Hustadvika Grimen V. om Lille Sandøy	63 03.0916 007 22.9047	FI G 3s	10,7	Lanterne på stativ 12,7	 3,5	1 G 0,0 - 360,0 Rundtlysende
373514 35	Hustadvika Bararmene, Ø VNV av Litsandøya FL	63 03.1795 007 21.2807	FI R 3s	10,0	Lanterne på stang 16,8	 3,4	1 R 0,0 - 360,0 Rundtlysende
373600 35	Hustadvika, Fugleleia Gullhatten N om Storsandøya	63 03.0876 007 24.1165	Oc WRG 6s	9,0	Lyktehus på stativ 8,8	 2,5 2,5 3,4	1 G 85,2 - 94,9 Fra 195m N av Stangarodden til 75m N av Grimen LA 2 W 94,9 - 97,8 Til 48m S av Skindbroken stang 3 R 97,8 - 250,6 Til 100m SØ av Teistholmsundet SV Lanterne og klar SV av 2.5m grunne 4 G 250,6 - 264,2 Til 30m S av Hasløyskjæret lanterne og midt i leden mellom stakene. 5 R 264,2 - 268,4 Til 45m N av Kjeholmen
373602 35	Hustadvika og Fugleleia Tennskjæret	63 03.1813 007 24.3992	Q R	4,5	Lanterne på stang 7,0	 0,89	1 R 0,0 - 360,0 Rundtlysende.

























Fyrnr. Kartnr.	Område Navn Beliggenhet	Posisjon	Karakter	Lys høyde [m]	Beskrivelse Høyde over grunnen [m]	Lysvidde R G W	Sektor - farge - retning - beskrivelse
373604 35	Hustadvika Teistholmsundet SV Teistholmsundet	63 03.2626 007 24.8431	Iso R 2s	6,0	LA/SC 7,7	2,1 G W	1 R 0,0 - 360,0 rundtlysende
373605 35	Hustadvika Teistholmsundet Ø Teistholmsundet	63 03.4523 007 25.1039	Iso G 2s	6,0	LA/SC 7,4	2,7 G W	1 G 0,0 - 360,0 Rundtlysende
373606 35	Hustadvika Teistholmsundet NV Teistholmsundet	63 03.5786 007 25.0372	Iso R 2s	6,0	LA/SC 6,9	2,1 G W	1 R 0,0 - 360,0 Rundtlysende
373703 35	Hustadvika og Fugleleia Sandøy hamn V-side Averøy	63 02.9461 007 24.4130	FI G 3s	5,0	Lanterne på stang 5,5	1,516 G W	1 G 0,0 - 360,0 Rundtlysende.
373802 35	Hustadvika Hasløyskjæret Langøysundet	63 03.2117 007 26.4824		5,6	Lanterne på stang 5,5	1,066 G W	1 R 0,0 - 360,0 Rundtlysende.
374001 35	Hustadvika Storvikholmboen Langøysundet	63 03.4237 007 27.4316	FI G 3s	5,0	Lanterne på stang 8,5	1 G W	1 G 0,0 - 360,0 Rundtlysende.
374110 35	Hustadvika Langøybrua, senter Langøysundet	63 03.5864 007 28.8493	Iso W 2s	16,0	Lanterne på stang 0,0	0,5 G W	1 W 0,0 - 360,0 Rundtlysende
374210 0	Langøysundet Langøybrua N-side	63 03.5940 007 28.8512		16,0	IB 0,0	G W	
374220 0	Langøysundet Langøybrua S-side	63 03.5761 007 28.8659		16,0	IB 0,0	G W	
374401 35	Hustadvika Krillholmsundet, Ø Langøysundet	63 03.5915 007 28.9490	FI G 3s	5,0	LA/SC 6,5	1,52 G W	
375000 35	Hustadvika Langbakken Langbakken	63 04.0399 007 28.6157	Oc WRG 6s	11,9	Lyktehus 3,9	6 6 7,4	1 G 104,2 - 125,0 Fra inn på Flatskjæret til klar NØ av Boggrunnstaren og182m NØ av Storsvortna 2 W 125,0 - 132,3 Til klar V av Grunnkampen 14m grunne 3 R 132,3 - 133,7 Til over Grunnkampen 14m grunne 4 G 133,7 - 135,0 Til klar Ø av Grunnkampen 14m grunne 5 W 135,0 - 143,9 Til 340m V av Synstrammen varde 6 R 143,9 - 154,8 Til 89m V av Brakan lanterne 7 G 154,8 - 161,6 Til 405m Ø av Austramnan 8 W 161,6 - 164,1 Til klar V av Klubbturen 14m grunne 9 R 164,1 - 185,9 Til 590m V av Hestskjæret fyrstasjon

Fyrnr. Kartnr.	Område Navn Beliggenhet	Posisjon	Karakter	Lys høyde [m]	Beskrivelse Høyde over grunnen [m]	Lysvidde R G W	Sektor - farge - retning - beskrivelse
375100 35	Hustadvika Legrimen Reksundet	63 04.1476 007 29.5146	Oc (2) WRG 8s	6,3	Lykتهus på søyle med IB 7,3	1,3	1 G 94,9 - 108,8 Fra inn i brokaret til N av stake på Flatskjærbåen.
						1,3	2 W 108,8 - 112,1 Til 58 m SV av Skinnbrokneset.
						1,9	3 R 112,1 - 201,3 Til Ø av nærmeste stang av fire ved molo og kloss V av innerste stang i havna.
							4 G 201,3 - 218,3 Til 42m NNV av Little Tjønnøya.
							5 R 218,3 - 291,0 Til midt mellom stengrene NØ for Hattskjæret i Ø løp og 43m S av stang S av Tjønnøyneset.
							6 G 291,0 - 300,7 Til mellom stang V for Hattskjæret og kaia ved Myrneset i V løp.
							7 R 300,7 - 331,4 Til inn over land på Langøya.
375113 35	Langøy Reksundet Hustadvika	63 04.0849 007 29.7475	Q G	3,8	Lanterne på stang 8,3	0,7	1 G 0,0 - 360,0 Rundtlysende lanterne
375302 36	Hustadvika Austklakken V av Hestskjæret FS	63 04.8355 007 25.6450	FI R 3s		Lysbøye	1,8	1 R 0,0 - 360,0 Rundtlysende
375410 36	Hustadvika Brakan V av Hestskjær fyrstasjon	63 05.1438 007 27.5824	Iso W 2s	12,0	Lanterne på stang 12,0	0 0 3,2	1 W 0,0 - 360,0 Rundtlysende
375500 36	Hustadvika Hestskjæret Hestskjæret	63 05.0733 007 29.5529	Oc (2) WRG 8s	24,5	Fyrbygning med tårn 20,3	8,5	1 G 60,6 - 61,3 Fra NV av Aktenskjæra og 174m NV av Dromskjæra lykt til 290m NV av Dromskjæra lykt
						8,5	2 W 61,3 - 62,8 Til klar S av Bararman Ø lanterne
						10,2	3 R 62,8 - 66,8 Til klar N av Bararmskåkan og klar S av Bjugna
							4 G 66,8 - 69,2 Til klar N av Bjugna
							5 W 69,2 - 70,5 Til N av Myrgrunna LB
							6 R 70,5 - 76,1 Til N av Myrgrunna stake og S av Bårdstaren
							7 G 76,1 - 79,2 Til klar N av 4,4m grunne Fuglkrakken
							8 R 79,2 - 84,5 Til klar S av 5,6m grunne Flatskjærtaren og N av Merrafua 18m og over Midtjordstaren 11m
							9 G 84,5 - 123,9 Til klar Ø av Grunnkampen 14m grunne
							10 W 123,9 - 130,2 Til 170m SV av Synstrammen varde.
							11 R 130,2 - 155,7 Til V av Muen
							12 G 155,7 - 163,6 Til klar Ø av 14m grunne Klubbaren og 9m Muen
							13 W 163,6 - 169,3 Til 167m V av Kråka.(NB 9m grunne i hvit sektor mellom Muen og Kråka)
							14 R 169,3 - 213,7 Til klar SØ av Middtaren
							15 G 213,7 - 228,9 Til klar S av Helklakken 11m grunne.
							16 W 228,9 - 234,3 Til klar 9m grunne N for Raudegghammeren og 204 m NV av Raudegghammeren
							17 R 234,3 - 239,0 Til innover Raudegghammeren
						Racon Signal: Type:	Morsetegn Morsetegn K m/utstrekning 1.13 n.mil FA

Fyrnr. Kartnr.	Område Navn Beliggenhet	Posisjon	Karakter	Lys høyde [m]	Beskrivelse Høyde over grunnen [m]	Lysvidde R G W	Sektor - farge - retning - beskrivelse
375600 36	Hustadvika Raudholmen Ramnefjorden	63 05.4884 007 32.9544	Iso WRG 6s	16,0	Lyktehus 3,7	7.2 7.2 8.7	1 W 69,6 - 71,8 Fra 124m N av N-ligste holme S av Slikingan til 26m S av skjær S av Silkingan (Tikan) 2 R 71,8 - 86,1 til klar N av Brakan og Slikingan 3 G 86,1 - 108,5 Til godt klar NV av Orkjæra 971m SV av Synstrammen. 4 W 108,5 - 111,6 Til 505m SV av Synstrammen. 5 R 111,6 - 187,8 Til klar Ø av indre Skjellingen og 305m V av Raugegghammaren 6 G 187,8 - 249,9 Til N av Kræmmarskjæra og N av Sveggen S lanterne. 7 R 249,9 - 264,8 Til midt mellom Galten og Storrøssøya 8 G 264,8 - 347,8 Til klar V av Lille Rassøygrunnen stake 9 W 347,8 - 355,1 Til 130m Ø av Orøy lanterne 10 R 355,1 - 49,3 Til 178m NV av landet på Orøya ved 1m grunne 11 G 49,3 - 69,6 Til førstenevnte grense
375700 35	Hustadvika Fårøyskjæret Langøysundet, N-side Averøy	63 03.9245 007 31.2493	Iso WRG 6s	4,5	Lyktehus på stativ 9,3	1.8 1.8 2.5	1 G 308,3 - 317,9 Fra kloss i land ved Langøy-Forøy til 111m V for Sandholman 2 W 317,9 - 328,3 til 175m Ø av stang på Flatsetneset og kloss V av Ytre Tordøya 3 R 328,3 - 355,8 til 128m Ø av Hendpurka 4 G 355,8 - 67,6 til 75m N av Slettneset 5 W 67,6 - 68,9 til 84m S av Langøya 6 R 68,9 - 101,2 til midt i løpet mellom Tjønnøya og Langøya og 18m SV om Tjønnøyneset stang 7 G 101,2 - 183,9 til 29m Ø av Tjønnøyholmen (Inner Ramsøyholmen) 8 R 183,9 - 204,5 til over Nord Ramsøya 9 G 204,5 - 221,8 til 74m SØ av Reipholmen 10 W 221,8 - 226,1 til 132m NV av Stavneset 11 R 226,1 - 251,5 til N av Kvalen
375802 36	Sveggen Orøy Hustadvika	63 04.8639 007 32.9150	FI R 3s	8,2	Lanterne på stang 4,7	1.2	1 R 0,0 - 360,0 Rundtlysende.
376400 36	Hustadvika Galten Sveggevika	63 05.5202 007 35.5048	Oc (3) WRG 12s	10,5	Lyktehus 4,0	1.3 1.3 1.8	1 G 185,2 - 198,8 Fra like Ø av Galtøyan til 13m SØ av Sveggen, S lanterne. 2 W 198,8 - 205,7 Til inn på Seivågneset og 115m SØ av Sveggen, S. 3 R 205,7 - 343,4 Til klar Ø av Skjerneset og midt i Åkviksundet. 4 G 343,4 - 70,8 Til 39m N av Storrøssøya. 5 W 70,8 - 72,7 Til 45m S av stang NV av Storrøssøya. 6 R 72,7 - 79,3 Til 47m N av Orøya. 7 G 79,3 - 102,6 Til klar N 6,7m grunne N av Raudholmen lykt. 8 W 102,6 - 112,5 Til 128m SV av Storneset. 9 R 112,5 - 116,2 Til inn mot Storneset.
376502 36	Hustadvika Sveggen, S Sveggesundet	63 05.9471 007 35.8101	FI R 3s	4,5	Lanterne på stang 8,8	1.5	1 R 0,0 - 360,0 Rundtlysende.
376705 36	Hustadvika Sveggen, N Sveggesundet	63 06.4938 007 35.8012	Iso G 2s	4,5	Lanterne på stang 7,2	1.73	1 G 0,0 - 360,0 Rundtlysende.

Fyrnr. Kartnr.	Område Navn Beliggenhet	Posisjon	Karakter	Lys høyde [m]	Beskrivelse Høyde over grunnen [m]	Lysvidde R G W	Sektor - farge - retning - beskrivelse
376800 36	Averøy Sveggesundet Englans Ø pynt	63 06.7473 007 35.6733	Oc WRG 6s	12,0	Lyktehus 7,0	2,2 2,2 3	1 R 105,6 - 114,2 Fra inn over Englan til godt klar SV av Midtjordsfallet 2 G 114,2 - 149,5 Til klar Ø av Indre Skjellingen 3 W 149,5 - 220,3 Til klar NV av Vettmolan og 135m NV av Kråknakken stang 4 R 220,3 - 349,6 Til midt i Sveggesundet 5 G 349,6 - 1,2 Til innover land ved Vika
377001 36	Ramn fjorden Hildafallet NV av Stavneset FS	63 07.1591 007 38.6438	Iso G 4s	10,0	LA/IB/SC 14,5	1,8	
378000 36	Sørsundet Stavneset Bremsnes nø pynt	63 06.8690 007 39.7808	Oc (3) WRG 10s	21,7	Lyktehus på underbygning 8,3	5,7 5,4 7,8	1 G 90,2 - 91,6 Fra og til innover land til 320 m N av Sveggesundet lykt 2 W 91,6 - 93,8 Til klar S av Synstrammen Varde 3 R 93,8 - 109,7 Til klar NV av Litletaren og klar SV Midtjordsfallet 4 G 109,7 - 126,1 Til klar Ø av Jakopan og Litskjelbreia 5 W 126,1 - 131,0 Til godt klar V av Treffisa varde og V av Lønntarane 6 R 131,0 - 133,4 Til V av Treffisa og Sørskjeligen 7 G 133,4 - 144,5 Til 450m Ø av Rundskjellingen og klar Engelsfalla 8 W 144,5 - 146,2 Til 284m V av Flatskjellingen og klar V av Mandraperen 9 R 146,2 - 182,4 Til 591m Ø av Fausken stang og V av Disken 10 G 182,4 - 201,7 Til 360m SØ av Hilbåan lanterne 11 W 201,7 - 221,1 Til 142m NV av Tjørnvikneset 12 R 221,1 - 246,9 Til innpå hamna i Brunsvik 13 G 246,9 - 276,7 Til klar 51m S av Klubbneset 14 R 276,7 - 290,8 Til 102m SV av Smørvikneset 15 G 290,8 - 301,9 Til klar av Skjerveskjær LB og 120m V av Baltserneset 16 W 301,9 - 309,6 Til 84m Ø av Bremsnesflua LA 17 R 309,6 - 313,4 Til 100m V av Kopparholmflua stang og 50 SV av Bremsnesflua LA 18 G 313,4 - 316,1 Til 163m V av Bremsnesflua LA 19 W 316,1 - 336,3 Til 298m Ø av Hogsneset og klar V av Aranesflua stang 20 R 336,3 - 340,0 Til innover Amundøya
378010 36	Sørsundet Bremsnesflua	63 06.0664 007 41.7485	Q W	6,6	Lanterne på stativ 14,9	1,9	1 W 0,0 - 360,0 Rundtlysende
378012 36	Klubbneset Klubbneset Bremsnesfjorden	63 06.9082 007 41.2335	FI R 3s	10,6	HIB på stang 15,6	1,5	1 R 0,0 - 360,0 Rundtlysende
378100 36	Kristiansund Baltserneset Innlandet V kant	63 06.1035 007 43.0431	Oc WRG 6s	31,7	Lyktehus 3,1	2,3 2,3 3,1	1 G 349,5 - 20,2 Fra innpå Valneset til 118m V av Tjuvholmen/Potettjuven og klar V av Valholmen 2 W 20,2 - 76,7 Til 173m S av Bremsnesflua 3 R 76,7 - 89,5 Til 53m N av Bremsnesflua 4 G 89,5 - 123,9 Til klar NØ av Kverven 9m og 246m NØ av Stavneset 5 W 123,9 - 130,4 Til 154m SV av Klubbneset lanterne 6 R 130,4 - 214,7 Til inn over Sørsundet
378202 36	Bremsnesfjorden Skjerveskjær Skjerveskjæret	63 05.8505 007 43.5641	FI R 3s		Lysbøye	1,8	R 0,0 - 360,0

Fyrnr. Kartnr.	Område Navn Beliggenhet	Posisjon	Karakter	Lys høyde [m]	Beskrivelse Høyde over grunnen [m]	Lysvidde R G W	Sektor - farge - retning - beskrivelse
378301 36	Sørsundet Bolgsvaet Syd om Innlandet	63 05.6268 007 43.9607	Q G	5,8	Lanterne på stang	1,9	1 G 0,0 - 360,0 Rundtlysende
378310 36	Sørsundet Bolgsvagrunden, V Bolgsvaet	63 05.9662 007 44.6588	FI (2) W 5s	2,0	Lysbøye		1 W 0,0 - 360,0 Rundtlysende
378500 36	Kristiansund Vikaholmen Bolgsvaet	63 06.2069 007 46.0152	Oc (3) WRG 10s	7,6	Lyktehus på søyle 8,6	2,2 2 3,4	1 R 257,6 - 265,5 Fra innpå bukta Ø av lykta til over ytterste kai på Vestbase 2 G 265,5 - 281,6 Til klar S av neset vest på Hansøya 3 W 281,6 - 309,1 Til klar NØ av Østre Fugløygrunnen HIB 4 R 309,1 - 13,7 Til klar Ø av Bolgtaren stang 5 G 13,7 - 61,2 Til klar NV av Bolgsvaet lanterne 6 W 61,2 - 69,6 Til klar S av Skjerveskjæret stang 7 R 69,6 - 82,7 Til N av Sjursvikgrunnen 8 G 82,7 - 106,8 Til inn mot Eriksenneset
378510 36	Nordsundet - Kristiansund Bolgsvaet, Ø Bolgsvaet	63 05.9953 007 46.7642	FI (2) W 5s		Lysbøye	1,2	W 0,0 - 360,0
378513 36	Sørsundet Østre Fugløygrunnen Bolgsvaet	63 05.8119 007 46.7794	FI G 3s	8,6	LA/SC	1	G 0,0 - 360,0
379000 36	Kristiansund, Sørsundet Moloen På moloen under Sørsundbrua	63 06.3392 007 43.4802	Oc WRG 6s	3,0	FL/NB 3,0	1,7 1,5 2,7	1 G 44,9 - 58,6 Fra NV av Sauhola til 45m NV av Potettjuven stang 2 W 58,6 - 65,8 Til 122m SØ av Bremsnesflua lanterne 3 R 65,8 - 74,8 Til 75m NV av Bremsnesflua lanterne 5 G 91,0 - 226,5 Til over kaihjørnet Storkaia ISPS-kai
3790AP 36	Nordsundet - Kristiansund - Sø Kr.sund N	63 06.3925 007 43.4571	Fast R lys				R 241,0 - 83,3
3790BP 36	Nordsundet - Kristiansund - Sø Kr.sund N	63 06.3510 007 43.5123	Fast G lys				G 62,0 - 242,0
3790CP 36	Nordsundet - Kristiansund - Sø	63 06.3707 007 43.4832	Fast W lys				W 0,0 - 360,0
3790DP 36	Nordsundet - Kristiansund - Sø	63 06.3732 007 43.4920	Fast W lvs				W 0,0 - 360,0
379402 36	Nordsundet - Kristiansund Nordholmen Sundets N-side	63 06.8984 007 45.0511	FI R 3s	5,0	LA/IB/SC	0,5	1 R 0,0 - 360,0 Rundtlysende
379701 36	Nordsundet - Kristiansund Bjørnehaugen Sundets S-side	63 06.8812 007 45.0798	FI G 3s	5,0	LA/IB/SC 3,0	0,5	1 G 0,0 - 360,0 Rundtlysende

Fyrnr. Kartnr.	Område Navn Beliggenhet	Posisjon	Karakter	Lys høyde [m]	Beskrivelse Høyde over grunnen [m]	Lysvidde R G W	Sektor - farge - retning - beskrivelse				
380001 36	Kristiansund Ormtunga Dalasundet	63 07.5540 007 46.9562	FI G 3s	4,0	LA/SC 4,5	 0,8  	1	G	0,0	- 360,0	Rundtlysende.
380012 36	Skorpa Skorpa Nordsundet	63 07.6480 007 46.8584	FI R 3s	6,2	HIB på stang 6,2	1,2 0 0	1	R	0,0	- 360,0	Rundtlysende
380014 36	Talgsjøen Håskjæran Håskjæran	63 08.0853 007 47.6880	Iso R 2s	12,0	LA/SC 10,5	2,1  	1	R	0,0	- 360,0	Rundtlysande
380100 36	Dalasundet Kvitneset På Kvitneset	63 07.9328 007 48.2738	Oc WRG 6s	16,7	Lyktehus på underbygning 6,3	4 4 5,2	1	G	47,5	- 60,3	Fra innpå Ormtunga til 52m N av Ormtunga LA
							2	W	60,3	- 63,3	Til 54m S av Skorpa LA
							3	R	63,3	- 133,5	Til 116m NØ av Håskjæran LA
							4	G	133,5	- 158,3	Til godt klar 5m grunne og Ø av Hilbåan lanterne
							5	W	158,3	- 178,5	Til 581m V for Kastnotskjæra varde
							6	R	178,5	- 191,8	Til klar V av Gjevtaeren og 87m V av Gjeva varde
							7	G	191,8	- 202,5	Til 140m SØ av Araboltan
							8	W	202,5	- 212,5	Til V av Storramsøya og NØ av Ramsøyvarde
							9	R	212,5	- 227,9	Til innpå Hallarøya, (lyset tas bort av land)
380601 36	Nordmørsfjordene Hansøyflua Omsundet	63 06.2277 007 48.0235	FI G 3s	5,7	Lanterne på stang 7,0	  	1	G	0,0	- 360,0	Rundtlysende.
380720 36	Omsundet Omsund bru senter På bru	63 06.3523 007 49.2971	Iso W 2s	18,0	Lanterne på stang	  1,1 	1	W	0,0	- 360,0	Rundtlysende
380721 36	Omsundet Omsund bru S På brukar	63 06.3313 007 49.3037	Fast G lvs	7,6	Lanterne på stang med IB 3,0	 1,2  	1	G	0,0	- 360,0	Rundtlysende
380722 36	Omsundet Omsund bru N På berg ved bropillar	63 06.3718 007 49.2699	Fast R lys	7,4	Lanterne på stang med IB 3,0	1,2  	1	R	0,0	- 360,0	rundtlysende
380901 36	Nordmørsfjordene Omsundet, S-side På Vorpneset	63 06.3671 007 50.8511	Iso G 4s	5,1	Lanterne på stang 3,0	 1,1  	1	G	0,0	- 360,0	Rundtlysende.
380910 0	Talgsjøen Øygardneset Ø av Øygardsneset	63 06.7696 007 52.3918	Fast lys yellow	5,5	Indirekte belysning 5,3	  					
380924 36	Kristiansund Omsbrørne Omsundet	63 06.4093 007 50.9128	Iso R 2s	4,9	HIB på stang 8,8	1,1  	1	R	0,0	- 360,0	Rundtlysende
381000 36	Nordmørsfjordene Omsundet SV av Omsbrørne	63 06.4227 007 50.9232	Oc WRG 6s	3,0	Lyktehus på søyle 5,0	1,9 1,9 2,6	1	G	241,5	- 253,6	Fra 40m S av bukt Ø av Omsundet lykt til klar 5,9m og 75m S av landet på nordsiden
							2	W	253,6	- 265,6	Til 77m N av Årholmen
							3	R	265,6	- 84,3	Til 114m N av Hansøyflua lanterne og midt under broen
							4	G	84,3	- 94,9	Til 34m S av Kalvtrøa kaifront

Fyrnr. Kartnr.	Område Navn Beliggenhet	Posisjon	Karakter	Lys høyde [m]	Beskrivelse Høyde over grunnen [m]	Lysvidde R G W	Sektor - farge - retning - beskrivelse
381400 36	Bremsnesfjorden Raudsandneset Raudsandneset	63 04.1561 007 40.6971	Oc WRG 6s	5,5	Lyktheus 4,0	3,5 3,5 4,6	1 G 141,9 - 178,3 Fra innpå Klubben til 109m Ø av Hogsneset
							2 W 178,3 - 183,4 Til 136m V av Klubbneset HIB
							3 R 183,4 - 191,8 Til 139m V av Bremsnesflua lanterne
							4 G 191,8 - 196,5 Til 156m Ø av Bremsnesflua lanterne
							5 W 196,5 - 221,6 Til klar NV av 4m Vestre Bolgfallet og 115m NV av Valholmen
							6 R 221,6 - 341,5 Til klar 6m grunne V av Storkattholmen og 71m V av Litkattholmen
							7 G 341,5 - 346,6 Til 62m V av Sildvolneset
							8 W 346,6 - 354,4 Til 205m Ø av Tretvikskjæret stang
							9 R 354,4 - 355,5 Til godt klar Ø av Leitneset
381500 128	Nordmørsfjordene Leitnes Bremsnesfjorden	63 01.7252 007 40.7414	Oc (2) WRG 8s	3,3	Lyktheus 3,8	2,8 2,8 3,7	1 G 174,0 - 181,1 Fra inn på Hestvika til 117m Ø av Raudsandneset
							2 W 181,1 - 186,3 Til 114m V av Tjuvholmen
							3 R 186,3 - 189,0 Til 54m V av Brattøya
							4 G 189,0 - 290,5 Til 112m SV av skjær V av Prestneset
							5 W 290,5 - 306,2 Til 111m NØ av Gullsetholmen
							6 R 306,2 - 346,0 Til innpå land i Kjørsvikbukta
381700 128	Frei Freines Freifjorden	63 01.3972 007 48.8005	Oc (2) WRG 8s	5,6	Lyktheus 6,0	4,4 4,4 5,6	1 G 224,3 - 227,3 Fra inn på Oterneset til 172m SØ av Vorpvikneset
							2 W 227,3 - 239,1 Til 160m N av Storholmen
							3 R 239,1 - 248,2 Til 123m N av Sallaupneset og S av Trettskjæret
							4 G 248,2 - 280,8 Til 118m N av Aspholmen
							5 R 280,8 - 321,1 Til 131m NØ av Brusen
							6 G 321,1 - 40,7 Til 177m NV av Grunntaren lanterne og klar NV av 7 m grunne
							7 W 40,7 - 50,7 Til 120m SØ av Revsholmen
							8 R 50,7 - 55,3 Til over Revsholmen
381710 128	Kristiansund Grunntaren	63 00.7480 007 47.8161	FI W 3s	6,1	Lanterne på stativ		1 W 0,0 - 360,0 Rundtlysende
381712 128	Freifjorden Mellomtaren Området der Breimsnes, Frei, og	63 00.5143 007 48.5560	FI R 3s	2,0	Lysbøye	1,9	1 R 0,0 - 360,0 Rundtlysende rød.
381720 128	Nordmørefjordene Belgen Kvernsfjorden	63 00.1183 007 47.0618		7,4	Lanterne på stang 12,7		1 W 0,0 - 360,0 Rundtlysende.
							2,4
381902 128	Nordmørefjordene Kråkholmen Gjemnessundet	62 58.5879 007 46.5546	FI R 3s	6,0	Lanterne på stang 6,0	1,9	1 R 0,0 - 360,0 Rundtlysende
381910 128	Freifjorden Bergøysund bru Bergsøysundet	62 59.0489 007 52.2099	Iso W 2s	7,5	LA/NE 6,0		1 W 0,0 - 360,0 Rundtlysende.

Fyrnr. Kartnr.	Område Navn Beliggenhet	Posisjon	Karakter	Lys høyde [m]	Beskrivelse Høyde over grunnen [m]	Lysvidde R G W	Sektor - farge - retning - beskrivelse
382000 128	Averøya Strandanes Kvernesfjorden	62 59.1657 007 41.3911	Oc (3) WRG 10s	7,0	Lyktehus 6,4	4,6 4,6 5,9	1 G 230,2 - 242,7 Fra innpå land ved Eikrem til 130m S av Grunntaren lanterne. 2 W 242,7 - 246,9 Til 240m N av Belgen lanterne og N av Mellomtaren lysbøye. 3 R 246,9 - 253,1 Til S av Belgan. 4 G 253,1 - 285,2 Til 104m S av Kråkholmen lanterne. 5 W 285,2 - 287,7 Til klar Nav Seiholmgrunnen. 6 R 287,7 - 290,1 Til midt mellom Seiholmgrunnen og Seiholmskjæra. 7 G 290,1 - 46,1 Til 140m NV av Sevikholmen. 8 W 46,1 - 56,3 Til S av Raudhammaren og 249m S av Skarsetneset. 9 R 56,3 - 58,7 Til innpå bukta ved Hoset
382100 128	Gjemnes Gjemnessundet Gjemnessundet	62 58.1402 007 46.5381	Oc WRG 6s	7,5	Lyktehus på søyle 7,2	3 3 3,9	1 G 107,1 - 151,8 Fra 114m N av Ikorneset til 152m Ø av Lundaneset 2 W 151,8 - 170,5 Til 20m V av Kvitneset 3 R 170,5 - 182,1 Til 313m V av Belgen lanterne 4 G 182,1 - 288,6 Til 160m SV av Halsetneset 5 W 288,6 - 308,0 Til 260m NØ av Gjemneset 6 R 308,0 - 310,9 Til 160m NØ av Gjemneset
382510 128	Bergsøyfjorden Straumsundet bru Straumsundet	63 00.7436 007 59.1807	Iso W 2s	16,0	LA/NE 16,0		1 W 0,0 - 360,0 Rundtlysende.
383000 128	Tingvollfjorden Kvalvågholmen Kvalvågholmen	62 58.5339 007 59.7573	Oc (2) WRG 8s	6,5	Lyktehus på underbygning 6,3	5,1 5,1 6,4	1 G 69,4 - 78,4 Fra innpå Kvalvåg til klar N av Kvalvågneset og midt i Bergsøyfjorden 2 W 78,4 - 82,5 Til klar S av Hallsetneset 3 R 82,5 - 98,2 Til inn mot Bergsøybrua passasje (6m høgde) 4 G 98,2 - 276,6 Til 70m S av Vulvikneset 5 W 276,6 - 292,7 Til 143m NØ av Straumneset 6 R 292,7 - 297,5 Til innpå Straumneset
383200 129	Angvika Sognaskjæret Tingvollfjorden	62 55.2955 008 07.2268	Iso WRG 6s	7,0	Lyktehus 6,3	4,8 4,8 6,1	1 G 101,1 - 142,0 Fra inn på land til 144m NØ av Geita. 2 W 142,0 - 146,1 Til 230m SV av Brunneset 3 R 146,1 - 315,0 Til 78m Ø av Almvikskjæret stang 4 G 315,0 - 347,5 Til 220m V av Honhammerne og klar V av Tingvollflua. 5 W 347,5 - 355,7 Til 420m Ø av Raudsand gruver 6 R 355,7 - 18,7 Til 38 Ø av Sjøsvikhammaren
383400 128	Sunnalsfjorden Meløy N på Meløya	62 47.7044 008 17.1243	Oc (2) WRG 8s	13,2	Lyktehus 3,5	6,8 6,8 8,3	1 G 100,0 - 110,0 Fra innpå Ørabukta (Mørk i skogen) til 490m NØ om Øraneset 2 W 110,0 - 125,6 Til 208m SV av Skottneset 3 R 125,6 - 163,5 Til 30m V av Ferneset 4 G 163,5 - 303,9 Til 245m SV av Flåøy lykt 5 W 303,9 - 306,5 Til 150m NØ av Korsneset 6 R 306,5 - 329,4 Til inn på Altervika og går mørk i skog
383600 128	Sunnalsfjorden Flåøy SV på Flåøya	62 44.9046 008 26.7267	Oc (3) WRG 10s	6,0	Lyktehus på underbygning 6,5	4,6 4,6 5,8	1 G 283,0 - 288,5 Fra inn på Skahammaren til 102m S av Naustbukta 2 W 288,5 - 316,9 Til 138m NØ av Svinberget 3 R 316,9 - 19,4 Til 110m NV av Bøneset 4 G 19,4 - 121,3 Til 95m NØ av Ballsneset 5 W 121,3 - 128,2 Til 220m SV av nes ved Durshaugen 6 R 128,2 - 135,6 Til 570m SV av Klumpneset

Fyrnr. Kartnr.	Område Navn Beliggenhet	Posisjon	Karakter	Lys høyde [m]	Beskrivelse Høyde over grunnen [m]	Lysvidde R G W	Sektor - farge - retning - beskrivelse
384000 36	Kvalvåg Skarvberget Årsundøya SV pynt	63 05.3037 007 57.1653	Iso WRG 6s	11,5	Lyktehus på underbygning 6,0	6.1 6.1 7.6	1 R 290,4 - 342,5 Fra S av Rotmalen til 53m V av Kvisvikneset
							2 G 342,5 - 347,6 Til 104m V av Storhammeren og V av Mjølkeneset
							3 W 347,6 - 1,6 Til 135m Ø av Klubbholmen (Flatholmen)
							4 R 1,6 - 14,4 Til 146m V av Nastadholmane
							5 G 14,4 - 29,7 Til 150m NV av Galten stang
							6 W 29,7 - 42,3 Tilklar SØ av Grunntaren LA
							7 R 42,3 - 119,5 Til 53m NØ av Årholmen
							8 G 119,5 - 136,8 Til 67 m NØ av Skåla
							9 W 136,8 - 169,6 Til 270m V av Klubben LA
							10 R 169,6 - 178,9 Til inn på Årsundøya - lyset tas bort av landet
384200 36	Nordmørsfjordene Fåråneset Halsafjorden	63 06.3776 008 06.5693	Oc (2) WRG 8s	8,5	Lyktehus 3,0	4.7 4.7 6	1 R 106,5 - 117,0 Fra innpå land i Vorpbukta til midt mellom land og stang på Fåråholmbåane
							2 G 117,0 - 150,2 til 132m NØ av Fåråholmen stang
							3 W 150,2 - 201,9 til 284m V av Langskjæret båke
							4 R 201,9 - 205,1 til 109m NV av Langskjæret båke
							5 G 205,1 - 223,2 til 117m SØ av Volungøya
							6 W 223,2 - 228,1 til 116m NV av landet ved Vorpneset
							7 R 228,1 - 307,3 til 133m SV av Skårneset
							8 G 307,3 - 312,6 til 609m SV av Skårneset
							9 W 312,6 - 326,3 til 196m Ø av pynten ved Halsaneset
							10 R 326,3 - 331,7 til kloss i Slåttaneset
384401 129	Kanestraumen Kanestraumen S av Kanestraum ferjekai	63 03.1781 008 07.6448	FI G 3s	8,5	HIB på stang 12,0	1	1 G 0,0 - 360,0 Rundtlysende
384600 129	Nordmørsfjordene Saksnes Halsafjorden, på Kvalneset	63 01.7245 008 13.1829	Oc (3) WRG 12s	6,0	Lyktehus 3,0	6.5 6.5 8	1 G 303,2 - 312,8 Fra V av landet ved Kallset, til 191m V av Ytre Båtvikneset
							2 W 312,8 - 319,8 Til 280m NØ av Ytre Aksneset
							3 R 319,8 - 330,5 Til 154m NØ av ytre Nordbøneset
							4 G 330,5 - 147,8 Til 215m NØ av Halsneset
							5 W 147,8 - 157,2 Til 202m V av Hattholmen stang
							6 R 157,2 - 161,0 Til 143m V av Orneset
							7 G 161,0 - 162,8 Til inn på land ved Orneset.
385001 129	Bøfjorden Tangneset Stakneset	63 00.5313 008 20.8254	Iso G 4s	5,5	HIB på stang 6,0	1.5	1 G 0,0 - 360,0 Rundtlysende
385002 129	Bøfjorden Øraskjæra Bøsundet	63 00.7498 008 22.6746	Iso R 4s	5,5	HIB på stang 9,0	2.2	1 R 0,0 - 360,0 Rundtlysende

Fyrnr. Kartnr.	Område Navn Beliggenhet	Posisjon	Karakter	Lys høyde [m]	Beskrivelse Høyde over grunnen [m]	Lysvidde R G W	Sektor - farge - retning - beskrivelse
385400 129	Nordmørsfjordene Aksnes Trangfjord	62 57.4269 008 20.0069	Oc (2) WRG 8s	5,0	Lyktehus på underbygning 5,0	6,8 6,8 8,3	1 G 179,3 - 246,1 Fra innover land ved Aksnes til 140m S om Flesaholmen
							2 W 246,1 - 252,9 til klar N om Vargøya
							3 R 252,9 - 257,9 til klar S om Vargøya stang
							4 G 257,9 - 263,1 til klar S om Bartskjæret stang
							5 W 263,1 - 266,3 til klar N om Torvikneset
							6 R 266,3 - 300,9 til 208m SV om Brøskjafllu stang
							7 G 300,9 - 311,7 til klar V om Hunneset
							8 W 311,7 - 321,7 til klar Ø av Mjølkklassen
							9 R 321,7 - 323,4 til 102 m Ø av Saltbuberget
							10 G 323,4 - 334,9 til 255m V om Nesøy
							11 W 334,9 - 355,2 til 320m Ø om Røttingnes lanterne
							12 R 355,2 - 7,1 til 188m Ø om Kvitholmen
							13 G 7,1 - 26,1 til kloss i Ø-lige kant av Vågboøya.
385800 129	Nordmørsfjordene Torvikneset Surnadalsfjord	62 57.6207 008 29.0045	Oc WRG 6s	5,0	Lyktehus på underbygning 6,1	2,7 2,7 3,6	1 G 72,6 - 74,4 Fra innpå land (mørk av skog) til 175m N om Soløyneset
							2 W 74,4 - 98,4 til 59m S om Båtvikneset(Surnadalsneset)
							3 R 98,4 - 117,8 til 175m SV om Vargen stang
							4 G 117,8 - 250,7 til klar S om slaggrunnen ved Glærem
							5 W 250,7 - 260,8 til 304m N om stang ved Liagrunnen og klar N om Surna kai
							6 R 260,8 - 267,8 til innpå land ved Holten.
385803 129	Surnadalsfjorden Surnadal Båtforening Surnadal	62 58.8736 008 38.5522	FI G 5s	3,2	Lanterne på stang 3,0	0,55	1 G 0,0 - 360,0 Rundtlysende
386200 129	Nordmørsfjordene Rykkjemsneset Stangvikfjord	62 52.6877 008 29.4403	Oc (3) WRG 10s	5,0	Lyktehus 3,0	3,8 3,8 4,9	1 G 129,2 - 133,0 Fra innpå Nesøya til 289m Ø om Nesøytangen
							2 W 133,0 - 151,4 til 96m V om Brøskjafllu LA
							3 R 151,4 - 154,6 til 121m V om landet ved Bukta og innpå Brøskje
							4 G 154,6 - 270,7 til 102m S om Litlemulneset
							5 W 270,7 - 281,3 til 199m N om Flesa
							6 R 281,3 - 302,0 til innpå land ved Halsarenna
386600 129	Nordmørsfjordene Todalsfjorden På fjordens V side	62 50.2092 008 37.4493	Iso WRG 6s	5,0	Lyktehus 3,0	2,5 2,5 3,4	1 G 146,4 - 159,5 Fra innpå Rakaneset til 116m Ø av Rakaneset
							2 W 159,5 - 173,6 Til 235m V av Sagneset
							3 R 173,6 - 196,6 Til midt i Svinvika
							4 G 196,6 - 278,0 Til 507m N om Vorpneset
							5 W 278,0 - 287,1 Til 168m N om Ansnesholmen
							6 R 287,1 - 294,4 Til innpå Vorpneset
387001 129	Nordmørsfjordene Røttingnes Ålvundfjorden	62 53.4269 008 20.4300	FI G 3s	6,0	Lanterne på stang 12,0	2,4	1 G 0,0 - 360,0 Rundtlysende
387201 36	Nordmørsfjordene Klubben Tustna sv side	63 08.3637 007 56.2458	FI G 3s	12,0	Lanterne på stang 4,6	1,516	1 G 0,0 - 360,0 Rundtlysende.
387402 36	Nordmørsfjordene Fårøy, SØ pynt Tustna sv side	63 08.7676 007 56.5068	FI R 3s	4,5	Lanterne på stang 7,5	1,153	1 R 0,0 - 360,0 Rundtlysende.

Fyrnr. Kartnr.	Område Navn Beliggenhet	Posisjon	Karakter	Lys høyde [m]	Beskrivelse Høyde over grunnen [m]	Lysvidde R G W	Sektor - farge - retning - beskrivelse
387500 129	Strandafjorden Hyllan Stabblandets sørside	63 09.4077 008 13.1197	Oc (2) WRG 8s	85,0	Lyktehus 6,4	6,9 6,9 8,5	1 G 263,4 - 270,4 Fra innover Storhaugen til klar S av Espeneset. 2 W 270,4 - 276,8 Til klar N av Taknes. 3 R 276,8 - 335,1 Til klar V av Skålvikholmen og 189 m VSV av Korsnesflu stang. 4 G 335,1 - 41,1 Til klar NV av Varpneset. 5 W 41,1 - 45,1 Til klar SØ av Volungøya. 6 R 45,1 - 56,9 Til klar 1,5m grunne og 120m NV av Langskjæret båke. 7 G 56,9 - 63,9 Til 77m NV av Årsundbåen stang. 8 W 63,9 - 75,9 Til klar S av Indre Kråkøya. 9 R 75,9 - 82,9 Til inn over Kjerringvikskaget.
387502 36	Nordmørsfjordene Sandholmen Talgstjøen. På Sandholmen	63 08.9219 007 54.9145	Q R	7,0	HIB på stang 6,2	1,5	1 R 0,0 - 360,0 Rundtlysande
387510 0	Nordmørrefjordene Tømmervågneset SV på Tustna	63 09.1540 007 57.0270		6,5	IB		
387511 36	Nordmørrefjordene Fårøya V Tustna SV-side	63 08.9327 007 55.5381	Q G	6,3	LA/IB/NB	1,7	1 G 0,0 - 360,0 Rundtlysande
387512 36	Nordmørrefjordene Feta, S Tustna SV-side	63 09.1380 007 56.3350	Fast R lvs	7,9	HIB på stang	1,2	1 R 0,0 - 360,0 Rundtlysande
387513 36	Nordmørrefjordene Tjeldholmen Tustna SV-side	63 09.0820 007 56.4110	Fast G lys	7,1	HIB på stang	3	1 G 0,0 - 360,0 Rundtlysande
387514 36	Tustna Tømmervågneset Tømmervågneset	63 09.1598 007 57.0132	Iso R 2s	8,0	HIB på stang 6,8	1,3	1 R 0,0 - 360,0 Rundtlysande
387515 36	Tustna Leirvågneset Tømmervågen	63 09.0707 007 57.1649	Iso G 2s	8,0	HIB på stang 6,7	2,5	1 G 0,0 - 360,0 Rundtlysande
387521 36	Nordmørsfjorden Risøy Risøy	63 09.8045 007 51.7939	Iso G 2s	7,1	Lanterne/IB over trekant	1,5	G 0,0 - 360,0
387522 36	Nordmørsfjordene Tjørnøy Tjørnøy	63 09.7899 007 51.6624	Q R	6,6	LA/SC	1,1	R 0,0 - 360,0
387611 129	Nordmørsfjordene Kråkeneset Araviksfjorden S-side	63 08.4840 008 26.0047	FI G 3s	5,0	Lanterne på stang	2,4	G 0,0 - 360,0
387802 129	Nordmørrefjordene Helgeneset v pynt av Valsøy	63 08.6764 008 29.8083	FI R 3s	7,5	Lanterne på stang 4,5	1,153	1 R 0,0 - 360,0 Rundtlysande.

Fyrnr. Kartnr.	Område Navn Beliggenhet	Posisjon	Karakter	Lys høyde [m]	Beskrivelse Høyde over grunnen [m]	Lysvidde R G W	Sektor - farge - retning - beskrivelse
387803 129	Nordmørefjordane Skarvskjæret Vest av Valsøy	63 08.5831 008 29.7288	FI G 3s	5,0	LA/SC 10,0	1,1	1 G 0,0 - 360,0 Rundtlysende
387804 129	Nordmørefjordane Otnessundet, Ø Vest av Valsøy	63 08.5355 008 29.9747	FI R 3s	5,0	LA/SC 9,4	1,1	1 R 0,0 - 360,0 Rundtlysande
387805 129	Nordmørefjordane Galten Ø av Otnes	63 08.4281 008 29.9675	FI G 3s	5,5	LA/SC 9,0	1,1	1 G 0,0 - 360,0 Rundtlysande
387806 129	Nordmørefjordane Lamholmen, V Vestpynt av Lamholmen	63 08.3626 008 30.3341	FI R 5s	5,0	LA/SC 7,0	1,3	1 R 0,0 - 360,0 Rundtlysande
387910 129	Stokksund Stokksund bro (privat) På bro	63 08.7019 008 33.3450	Iso W 2s	24,0	LA/NE 0,0	0,5	W 0,0 - 360,0
388110 129	Hestnessundet Hestnesbrua Valsøyfjord	63 08.0400 008 31.3670	Iso W 2s	4,0	Lanterne 0,0	0,5	1 W 0,0 - 360,0 Rundtlysende hvit
388200 129	Nordmørsfjordane Risholmen Arasvikfjorden	63 09.3014 008 31.3931	Iso WRG 6s	5,8	Lyktehus på underbygning 6,5	5,4 5,4 6,7	1 G 74,5 - 87,5 Fra klar N av Kråkneset til 114m N Klubbå på Takneset. 2 W 87,5 - 93,3 Til klar 138m S av Bergeskjæret. 3 R 93,3 - 94,8 Til klar S av Espeneset og 124m S av Gjerdaskjæra stang. 4 G 94,8 - 224,8 Til 54m SØ av Einestangen. 5 W 224,8 - 226,3 Til klar 102m NV av Arøya stang. 6 R 226,3 - 230,9 Til kloss Ø av Arøya. 7 G 230,9 - 231,8 Til 75m SØ av Arøya. 8 W 231,8 - 238,3 Til klar 115m NV av Nordkvithylla. 9 R 238,3 - 254,3 Til innpå land Oddan. (trær i på holme Ø av lykta)
388301 129	Vinjefjorden Hovdhammaren Hovdhammaren	63 11.7801 008 50.3452	Iso G 4s	9,0	Lanterne på stang 9,6	4,4	1 G 0,0 - 360,0 Rundtlysende
388400 129	Nordmørefjordene Vikanes Aursundet	63 12.0450 008 35.0011	Iso WRG 6s	8,0	Lyktehus 3,0	4 4 5,2	1 G 323,0 - 329,0 Fra innpå Vorpholmen til 83 m V av Vorpholmen 2 W 329,0 - 346,0 Til 104m Ø av Arøya 3 R 346,0 - 358,6 Til 35m V av Arøya 4 G 358,6 - 359,9 Til 93m V av Arøya 5 W 359,9 - 2,0 Til 119m Ø av Bergvang og klar Ø av Russen Stang. 6 R 2,0 - 146,1 Til klar Ø av Vorpnesflua 13m grunne 7 G 146,1 - 152,7 Til 220m VSV av Gylthalsen og klar Ø av Spjøtnesflua. 8 W 152,7 - 158,7 Til 110m V av Kjerringtåa. 9 R 158,7 - 170,1 Til innpå land Øygarden
388410 37	Nordmørsfjordene Mjosundet Bru Gjerdsvika	63 15.0149 008 28.9631	Iso W 2s	0,0	Lanterne under bro 0,0	1,4	W 0,0 - 360,0

Fyrnr. Kartnr.	Område Navn Beliggenhet	Posisjon	Karakter	Lys høyde [m]	Beskrivelse Høyde over grunnen [m]	Lysvidde R G W	Sektor - farge - retning - beskrivelse				
388501 37	Aursundet Gylthalsen Gylthalsen	63 15.3159 008 31.5452	FI G 3s	5,5	HIB på stang 7,2	1,5	1	G	0,0	- 360,0	Rundtlysende
388510 37	Gjerdevika Tevikflua Aursundet	63 15.7776 008 30.9861	Q W	3,5	Lanterne på stang 8,0	1,4	1	W	0,0	- 360,0	Rundtlysende.
388520 37	Nordmørsfjordene Smalsundet Bru Gjerdsvika	63 15.6524 008 29.9461	Iso W 2s	0,0	Lanterne under bro 0,0	1,4	1	W	0,0	- 360,0	Rundtlysende.
388530 37	Nordmørefjorden Dromnessundet Dromnessund	63 21.5930 008 41.9435	Iso W 2s	0,0	Lanterne på bro 0,0	1,4	1	W	0,0	- 360,0	Rundtlysende
388600 37	Nordmørefjordene Sveholmen Gjerdavika	63 16.7772 008 28.8228	Oc (2) WRG 8s	6,8	Lyktehus på underbygning 6,5	2,4 2,4 3,2	1	R	286,9	- 306,3	Fra innpå Matneset til klar V om brokar Aursundbroen
							2	G	306,3	- 113,7	til klar NØ av Husfesthammaren
							3	W	113,7	- 133,8	til 253m SV om Flisa varde
							4	R	133,8	- 139,2	til 190m SV av Flisa varde
							5	G	139,2	- 170,5	til klar Ø om Flistaren lanterne.
							6	W	170,5	- 204,9	til 272m V av Vågsneset
							7	R	204,9	- 207,2	til innpå Sveholmen.
388670 37	Nordmørefjordane Aursundet bru Aursundet	63 16.3795 008 29.9701	Iso W 2s		Lanterne på bro	1,4	1	W	0,0	- 360,0	rundtlysende
388674 37	Nordmørsfjordene Bjørnholmen, Ø Nordvest for Aure	63 16.5007 008 29.3952	Fast R lvs	6,9	HIB på stang 5,9	0,5	1	R	0,0	- 360,0	Rundtlysende
388676 37	Nordmørefjordene Flistaren	63 17.0945 008 28.6476		5,0	Lanterne på stang 8,4	2,2	1	R	0,0	- 360,0	Rundtlysende rød
388700 37	Nordmørsfjordene Steinholmen Gjerdavika	63 17.0403 008 19.6530	Iso WRG 6s	10,0	Lyktehus 3,0	4,5 4,5 5,8	1	G	61,4	- 79,0	Fra innpå land Sandshamna til klar N av Styrøya og 300m N av Tiggskjæret varde
							2	W	79,0	- 110,4	til 190m SV av Svartskjæret varde
							3	R	110,4	- 204,6	til 172m SØ av Nasen
							4	G	204,6	- 254,2	til 156m S av Molta lanterne
							5	W	254,2	- 267,4	til klar N av Brattholmen og 175m N av Husfesthammaren
							6	R	267,4	- 276,6	til innpå Brattholmen
388800 37	Nordmørefjordene Araneset Gjerdsvika	63 15.7472 008 19.6757	Oc (3) WRG 12s	8,4	Lyktehus på stativ 9,9	2,5 2,5 3,4	1	G	126,2	- 134,0	Fra innpå Vorholmen til 83m Ø om Åmøyaflua stang
							2	W	134,0	- 136,0	Til klar SV av 3m grunne SV av Ravnholmen
							3	R	136,0	- 178,7	Til 74m V av Langøya og akkurat klar Ø av østligste 5m grunne V av Flattholmen
							4	G	178,7	- 234,7	Til klar 81m SØ av Jøssøyskjæret
							5	W	234,7	- 243,9	Til klar 114m N av Boganeset(Helvikholmen i hvit sektor)
							6	R	243,9	- 311,7	Til klar V av Sagvåneset
							7	G	311,7	- 340,4	Til klar Sagv[gen Ø side
							8	W	340,4	- 346,4	Til klar Sagv[gen V. side
							9	R	346,4	- 3,7	Til innpå Araneset

Fyrnr. Kartnr.	Område Navn Beliggenhet	Posisjon	Karakter	Lys høyde [m]	Beskrivelse Høyde over grunnen [m]	Lysvidde R G W	Sektor - farge - retning - beskrivelse
388900 37	Gjerdevika Slyngestein Slyngstein	63 16.2243 008 22.5462	Oc (2) WRG 8s	11,5	Lyktheus på søyle	2,8	1 R 66,2 - 81,5 Fra innpå land ved Storsula til 122m S av Flatholmflua stang.
					6,2	2,8	2 G 81,5 - 159,7 til klar 54m Ø av Nasen
					3,8	3 W 159,7 - 161,7 til Klar 128m V av Gavlskjæret Varde	
						4 R 161,7 - 169,3 til klar V av 6m grunne V av Skånholmen og innpå Gavhovudbukta	
						5 G 169,3 - 177,8 til innpå land ved Ytre Ørntuva	
						6 W 177,8 - 232,0 til klar 99m NV av Helvikholmen	
						7 R 232,0 - 275,5 til 90m N av Karitaren stang	
						8 G 275,5 - 322,1 til klar V av Laksberget	
						9 W 322,1 - 336,2 til klar Ø av Trøberget ved Grimsvika	
						10 R 336,2 - 347,5 til innpå land Grimsvika	
389002 37	Nordmørefjordene Molta	63 18.3533 008 29.3291		6,5	Lanterne på stang	2,2	1 R 0,0 - 360,0 Rundtlysende rød
				4,7			
389004 37	Nordmørefjordene Korsnesskjæret Grisvågøy sø pynt	63 18.6417 008 28.4653	FI R 3s	6,5	Lanterne på stang	1.153	1 R 0,0 - 360,0 Rundtlysende.
				5,0			
389101 37	Nordmørefjordene Kalvøy Gjerdsvika	63 18.9215 008 31.0083	FI G 3s	6,8	Lanterne på stang	1.516	1 G 0,0 - 360,0 Rundtlysende.
				7,0			
389105 37	Torsetsundet Torsetsundet bro senter Torsetsundet	63 19.0015 008 36.2741	Iso W 2s	0,0	Lanterne på bro	2	1 W 0,0 - 360,0 Rundtlysende
				0,0			
389200 37	Torsetsundet, Nordmørsfjordene Glomstadholmen På Glomstadholmen	63 19.1547 008 37.7671	Oc (2) WRG 8s	5,0	Lyktheus på stativ	3,2 3,2 4,3	1 G 60,3 - 74,3 Fra innpå landet ved Olderbakkan til 85m N av landet ved Festbugen 2 W 74,3 - 77,4 Til S av Grøneset og 91m S av Molta 3 R 77,4 - 159,8 Til inn på Brattsiberga 4 G 159,8 - 246,0 Til 44m S av Romundsetholmen 5 W 246,0 - 249,0 Til klar N av Stemshaugneset og 73m N av Landskaget 6 R 249,0 - 268,3 Til innpå land ved Melan
				0,0			
389291 37	Nordmørefjordene Lilleøy Årvågfjorden	63 20.2565 008 43.2261	FI G 3s	6,0	Lanterne på stang	1.516	1 G 0,0 - 360,0 Rundtlysende.
				4,5			
389301 37	Dromnessundet Store Storøya På v.siden St.Storøya	63 20.3983 008 42.7081		4,0	Lanterne på stang	0,84	1 G 0,0 - 360,0 Rundtlysende.
				5,7			
389302 37	Dromnessundet Båtstrand På Langsskjærets østre side	63 20.5823 008 42.4784	Q R	3,9	LA/SC	1,1	1 R 0,0 - 360,0 Rundtlysende.
				4,7			
389303 37	Nordmørefjordane Espeneset Dromnessund	63 20.7886 008 42.0324	FI G 3s	6,0	Lanterne på stang	2,3	1 G 0,0 - 360,0 Rundtlysende
				10,0			

Fyrnr. Kartnr.	Område Navn Beliggenhet	Posisjon	Karakter	Lys høyde [m]	Beskrivelse Høyde over grunnen [m]	Lysvidde R G W	Sektor - farge - retning - beskrivelse
389483 37	Dromnessundet Vikaflua Sør for Vikan i Dromnessundet	63 21.9769 008 41.2469	Iso G 2s	5,0	HIB på stang 11,9	1,5	1 G 0,0 - 360,0 Rundtlysende
389500 37	Trondheimsleia Rogntangan Dromnessund	63 22.9489 008 38.8436	Oc (2) WRG 8s	7,0	Lyktehus 6,4	2,4 2,4 3,2	1 R 110,2 - 127,9 Fra innpå land ved Hanetangen til midt mellom Skipnestaren og Åleflua. 2 G 127,9 - 154,9 Til 122m Ø av Storflutaren 3 W 154,9 - 160,5 Til 82 m V om Storflua stang 4 R 160,5 - 167,1 Til kloss Ø om Storflua lanterne og Ø av Ysteflua 5,5m 5 G 167,1 - 169,3 Til 159m Ø om Storflua lanterne 6 W 169,3 - 178,0 Til klar V av Skarpneset og 117 m V av Kvitberget HIB 7 R 178,0 - 309,4 Til klar Valkinnaneset og 57m V av Vikansnaget stang 8 G 309,4 - 313,2 Til 68m V av Vikaflua HIB 9 W 313,2 - 314,2 Til midt i hovedløpet under Dromnessundbrua 10 R 314,2 - 337,8 Til inn mot Grønneset
389585 37	Dromnessundet Kvitberget Nord i Dromnessundet	63 23.4091 008 38.9490	Iso G 2s	6,5	HIB på stang 9,0	1,1	1 G 0,0 - 360,0 Rundtlysende
389586 37	Trondheimsleias S-side Storflua N i Dromnessundet	63 24.2872 008 38.0825	Q R	6,9	Lanterne på trebeining 13,1	3,3	1 R 0,0 - 360,0 Rundtlysende rød
389588 37	Trondheimsleia Tjeldbergodden Tjeldbergodden	63 24.8558 008 40.4346	Fast R lvs	6,0	LA 3,0	0,9	1 R 0,0 - 360,0 Rundtlysende
389610 36	Grip Hilbåan Griphølen - Trondheimsleden	63 11.9925 007 43.8733	FI W 3s	12,7	Lanterne på stang 13,0	3,5	1 W 0,0 - 360,0 Rundtlysende.
389710 36	Smøla Godtaren Griphølen	63 13.2315 007 45.7232	FI (2) W 10s	2,0	Lysbøye	5,2	1 W 0,0 - 360,0 Rundtlysende
389800 36	Grip Omfarskjæret SØ av Gripværet	63 12.7628 007 36.4272	Iso WRG 6s	8,4	Lyktehus på stativ 8,6	2,7 2,7 3,6	1 R 143,3 - 152,1 Fra innpå Gripværet til midt gjennom Bekslaskjæra 2 G 152,1 - 206,4 til Ø av Bratthårskollen og klar Ø av 6 m grunne ved Einarskjæret 3 W 206,4 - 211,4 til NV av Ivarflesa og NV av Ytre Langfallet 4 R 211,4 - 245,8 Til klar S av Indre langfallet 5 G 245,8 - 261,1 til S om 6m Langflua 6 W 261,1 - 265,0 til klar N om Lønnfallet 7 R 265,0 - 267,6 til akkurat klar N av Lønnfallet 8 G 267,6 - 356,2 til 442 m V av Brørne stang og 5,7m grunnen SV av denne 9 W 356,2 - 357,7 til klar Ø av 1,8m Tufteflua 10 R 357,7 - 2,6 til V av Tufteflua

Fyrnr. Kartnr.	Område Navn Beliggenhet	Posisjon	Karakter	Lys høyde [m]	Beskrivelse Høyde over grunnen [m]	Lysvidde R G W	Sektor - farge - retning - beskrivelse
389910 36	Grip Flathårskollen På n. Flathårsholmens ø side	63 13.7757 007 36.6223	Q W	13,2	Lanterne på stativ 12,2		1 W 349,5 - 355,0 Hvit fra 349,5° til 355°, sterkest i overrettlinjen 352,5° Lyser overrett med Grip fyr. Overrett med: 400000 Retning: 352,6 Beskrivelse: Leder ø-av Brørne jst.
400000 36	Grip Grip På Brathårskollen	63 14.0329 007 36.5528	Oc (2) WRG 8s	46,0	Fyrbygning med tårn 44,0		1 R 291,0 - 61,5 Fra klar NØ av Langfallet til klar N av Ytre Steinen 13m grunne. 2 G 61,5 - 71,9 Til godt klar N av Litletaren 11m grunne 3 W 71,9 - 102,3 Til klar S av Griptaren 4 R 102,3 - 116,4 Til klar SV av Vestkleppen 5 G 116,4 - 133,2 Til klar NØ av Langtaren og Nordkleppen 6 W 133,2 - 182,9 Til klar V av grunnene V av Smøla 7 R 182,9 - 270,7 Til klar S av Elvikflua 6m grunne og 165m N av Grunnflua stang 8 G 270,7 - 274,4 Til klar S av 3,5m grunne Boflua og 540 m SV av Solværsbåen varde 9 W 274,4 - 277,9 Til klar N av Godtaren 10 R 277,9 - 283,0 Til klar SV av Godtaren 9m grunne. 11 G 283,0 - 283,8 Til godt klar SV av Godtaren 9m grunne 12 W 283,8 - 291,0 Til første grense Overrett med: 389910 Retning: 352,6 Beskrivelse: Leder ø-av Brørne jst. Racon Signal: Morsetegn Morsetegn G m/utstrekning 2.0 n.mil Type: FA
400210 36	Grip Griptarene Griptarenes SV side	63 16.5901 007 16.3089	VQ (9) W 10s		Lysbøye 2,5		1 W 0,0 - 360,0 Rundtlysende
400500 36	Nordmørefjordene Storramsøy Møyslåtens S pynt	63 10.1922 007 51.5419	Iso WRG 6s	22,5	Lyktehus 3,5		1 G 247,2 - 255,1 Fra S av Lille Ringholmen til 61m S av Stongholmskjæret LA 2 W 255,1 - 256,5 Til 64m N av Randholmen 3 R 256,5 - 350,2 Til V av Litle Ramsøya 4 G 350,2 - 34,9 Til 152m NV av Kvitneset lykt 5 W 34,9 - 71,5 Til klar S av Gjevtaren 6 R 71,5 - 75,1 Til over Gjevtaren og innover Måøysletten
400701 36	Ytrefjorden Hestøy Linvågråset	63 10.2498 007 52.8508	Q G	6,8	LA/SC 5,7		1 G 0,0 - 360,0 Rundtlysende
400702 36	Nordmørsfjordene Stongholmskjæret Ytrefjorden	63 10.4426 007 53.3397	Q R	6,9	Lanterne/IB over trekant 0,0		R 0,0 - 360,0
400703 36	Hammarsunda Linvågodden På Linvågodden	63 10.7394 007 54.8764	Iso G 2s	7,0	IA/SC 8,5		1 G 0,0 - 360,0 Rundtlysande

Fyrnr. Kartnr.	Område Navn Beliggenhet	Posisjon	Karakter	Lys høyde [m]	Beskrivelse Høyde over grunnen [m]	Lysvidde R G W	Sektor - farge - retning - beskrivelse
400800 36	Ytrefjorden Lyktlangholmen Nordre Langholmane	63 11.3686 007 51.5842	FI WRG 5s	12,6	Lyktehus på søyle 8,5	6,8 6,8 8,3	1 G 28,3 - 59,2 Fra innpå Møyslåtten til 526m N av Kastnotskjæra varde. 2 W 59,2 - 64,8 Til klar S av Helklakken 11m. 3 R 64,8 - 73,5 Til klar S av Fausken stang. 4 G 73,5 - 113,2 Til klar NØ av Lønnfallet. 5 W 113,2 - 122,9 Til klar SV av Godtaren. 6 R 122,9 - 124,2 Til kloss SV av Godtaren 9m. 7 G 124,2 - 127,3 Til klar NØ av Godtaren. 8 W 127,3 - 130,9 Til klar SV av Indre Gåesflua. 9 R 130,9 - 203,4 Til klar VNV av Grunnflua stang. 10 G 203,4 - 233,6 Til klar SØ av Kjørøksflua. 11 W 233,6 - 237,0 Til 262m N av Svortna varde. 12 R 237,0 - 247,1 Til S av Svortna varde.
401401 36	Ytrefjorden Lindvågødden, NØ Nordmørsfjordene	63 10.9908 007 55.4428	Q G	7,5	Lanterne/IB over trekant 0,0	2,9	G 0,0 - 360,0
401402 36	Nordmørsfjordene Lille Ringholmen	63 10.8791 007 54.9643	Q R	7,8	Lanterne/IB over trekant 0,0	2,7	R 0,0 - 360,0
401538 36	Ytrefjorden Sjuholmen Sjuholmen	63 11.4655 007 56.1208	Q R	5,6	HIB på stang 6,6	1,9	1 R 0,0 - 360,0 Rundtlysende.
401539 36	Ytrefjorden Ramsøybåen V av Tustna	63 11.4457 007 56.1483	Q G	5,6	HIB på stang 7,5	2,2	1 G 0,0 - 360,0 Rundtlysende.
401562 36	Nordmørsfjordene Ringholmen, SV	63 11.7696 007 56.4930	Q R	5,9	Lanterne/IB over trekant	2,7	R 0,0 - 360,0
401604 36	Ytrefjorden Stangdragsøya På Stangdragsøya NØ	63 11.9983 007 57.1152	Fast R lys	7,2	LA/SC 4,8	2,9	1 R 0,0 - 360,0 Rundtlysende
401641 36	Ytrefjorden Ringholmskjær På Ringholmskjær	63 12.0912 007 57.4131	Fast G lys	7,0	HIB på stang 8,0	2,9	1 G 0,0 - 360,0 Rundtlysende.
401700 36	Ytrefjorden Hamarsundet På Skjæringskjæret	63 12.3848 007 57.7217	Iso WRG 6s	6,5	Lyktehus på stativ 6,0	5,5 5,5 6,9	1 G 75,1 - 81,6 Fra kloss N av Svortna til 480m N om Svortna varde 2 W 81,6 - 108,0 til klar SV av Gjæslingan 3 R 108,0 - 126,6 til mellom Solværsbåen og Grunnflua 4 G 126,6 - 150,8 till klar Ø av Elvikflua 5 R 150,8 - 167,1 til klar V av Breiflua 6 G 167,1 - 190,6 til godt klar Ø av Kutmannsflua 7 W 190,6 - 232,9 til N av 6m Klakken og 107m N av Veddøyflua V lanterne 8 R 232,9 - 6,8 til innover Skjæringskjæret
401743 36	Ytrefjorden Veddøyflua, V	63 12.5529 007 58.4259		7,4	Lanterne på trebeining 12,5	3	1 G 0,0 - 360,0 Rundtlysende grønn

Fyrnr. Kartnr.	Område Navn Beliggenhet	Posisjon	Karakter	Lys høyde [m]	Beskrivelse Høyde over grunnen [m]	Lysvidde R G W	Sektor - farge - retning - beskrivelse
401802 36	Ytrefjorden Leirvalen molo På molohodet	63 12.4607 008 01.6556	FI R 3s	7,6	LA/SC 5,8	1,1	1 R 0,0 - 360,0 Rundtlysende.
402402 36	Soleimsundet Sagholmskjær Ø av Tustna	63 11.2019 008 10.6008		4,0	Lanterne på stang 7,6	1.066	1 R 0,0 - 360,0 Rundtlysende.
402500 36	Solemsundet Steintangskjærflua Sandvika	63 14.0040 008 08.5533	Oc (2) WRG 8s	5,5	Lyktehus på stativ 7,0	2,1 2,1 2,9	1 G 115,6 - 147,8 Fra innpå land ved Tustna til 114m Ø av Nordre Sandvikflua lanterne 2 W 147,8 - 160,8 til klar av 6m grunne og 193m V av Hummerskjerbåen lanterne 3 R 160,8 - 313,1 til mellom 5 m grunner V av Tennorsholmen 4 G 313,1 - 318,6 til klar av 5m grunne og 375m V av Tennorsholmen 5 W 318,6 - 336,0 til 96m Ø av Kvitskjæret lanterne 6 R 336,0 - 345,7 til 77m V av Mevikholmen, V Lanterne 7 G 345,7 - 351,6 til 40m Ø av odde ved Kalvika
402502 36	Solemsundet Nordre Sandvikflua Ø. av Tustna	63 14.3650 008 07.8690	FI R 3s	8,8	HIB på stang 11,9	1,21	1 R 0,0 - 360,0 Rundtlysende
402503 36	Solemsundet Hummerskjerbåen NØ av Tustna	63 14.7142 008 08.2485	Q G	5,0	Lanterne på stang	2,6	G 0,0 - 360,0
402504 36	Solemsundet Austre Sandvikbåen NØ av Tustna	63 14.5950 008 07.3001	Q R	7,3	Lanterne på stativ 12,9	2	R 0,0 - 360,0
402508 36	Solemsundet Kvitskjæret Sålasundet	63 13.4561 008 08.9577	Q R	6,2	LA/SC	2,7	R 0,0 - 360,0
402601 36	Soleimsundet Mevikholmen, V Nord for brua i Solheimsundet	63 12.6794 008 09.4070	Fast G lvs	6,4	HIB på stang 5,8	1,4	1 G 0,0 - 360,0 Rundtlysende
402603 36	Solemsundet Solemsund bru, Ø Solemsundet	63 12.5111 008 09.7671		1,9	LA/NE 0,8		1 G 300,5 - 165,5
402604 36	Solemsundet Solemsund bru, V Solemsundet	63 12.4847 008 09.6581		1,9	LA/NE 0,8		1 R 120,5 - 345,5 Rundtlysende
402701 36	Stabblandet Åsneset Sålasundet	63 09.8044 008 11.2640	Iso G 2s	8,5	HIB på stang 5,8	1,1	1 G 0,0 - 360,0 Rundtlysende
402703 36	Solemsundet Sæterfløa V av Innerbergskjæret	63 10.3454 008 10.7499	Iso G 2s	5,0	LA/IB 7,3	2,7	

Fyrnr. Kartnr.	Område Navn Beliggenhet	Posisjon	Karakter	Lys høyde [m]	Beskrivelse Høyde over grunnen [m]	Lysvidde R G W	Sektor - farge - retning - beskrivelse				
402704 36	Tustna Bogeflua Sålásundet	63 10.4708 008 10.5696	Iso R 2s	5,2	HIB på stang 5,0	3,2	1	G	0,0	- 360,0	Rundtlysende
402802 36	Solemsundet Halsneset Ø av Tustna	63 09.5477 008 11.4466	FI R 3s	5,0	Lanterne på stang 6,0	1,153	1	R	0,0	- 360,0	Rundtlysende.
403001 36	Solemsundet Haltvikfløa Nordheimsundet	63 13.2878 008 10.9561	FI G 3s	5,0	Lanterne på stang 7,8	1,516	1	G	0,0	- 360,0	Rundtlysende.
403012 36	Norheimsundet Moltfløa Møre og Romsdal	63 13.4358 008 11.3580	Q R	3,9	Lanterne på stang 8,2	3	1	R	0,0	- 360,0	Rundtlysende
403015 36	Solemsundet Blokta Nordheimsund	63 13.4740 008 11.9126	FI G 3s	5,0	Lanterne på stang 8,0	1,516	1	G	0,0	- 360,0	Rundtlysende.
403101 129	Edøyfjorden Aukanflu Imarsundet	63 13.7590 008 14.2131	Iso R 2s	5,0	Lanterne på stang 6,6	1,1	1	R	0,0	- 360,0	Rundtlysende.
403102 129	Edøyfjorden Henrikøya Imarsundet	63 13.8888 008 14.4230	Iso G 2s	5,0	Lanterne på stang 8,0	2	1	G	0,0	- 360,0	Rundtlysande
403103 37	Edøyfjorden Kjøttolmen Sørvågen	63 14.5761 008 16.5725	Q R	6,4	Lanterne på stang 6,4	1,4	1	R	0,0	- 360,0	Rundtlysende.
403104 36	Edøyfjorden Skjelsundet Skjelsundet	63 15.2947 008 11.3510	Q R	6,3	Lanterne på stang 6,4	3,3	1	R	0,0	- 360,0	Rundtlysende.
403105 36	Trondheimsleia Langskjæra Edøyfjorden	63 15.4302 008 11.7776	Q G	5,1	Lanterne på stang 8,1	2,6	1	G	0,0	- 360,0	Rundtlysende
403110 129	Edøyfjorden Imarsundbrua, midtre På bro	63 13.6227 008 14.3646	Iso W 2s	12,0	LA/NE 12,0	1,4		W	0,0	- 360,0	
403111 0	Edøyfjorden Imarsundbrua Østre På bro	63 13.6159 008 14.4274		10,0	IB						
403112 0	Edøyfjorden Imarsundbrua Vestre På bro	63 13.6321 008 14.2950			IB						
403120 129	Edøyfjorden Litsundbrua, midtre På bro	63 13.7919 008 15.3451	Iso W 2s	12,0	Senterlys på bru	1,4		W	0,0	- 360,0	

Fyrnr. Kartnr.	Område Navn Beliggenhet	Posisjon	Karakter	Lys høyde [m]	Beskrivelse Høyde over grunnen [m]	Lysvidde R G W	Sektor - farge - retning - beskrivelse									
403121 0	Edøyfjorden Littsundbrua østre På bro	63 13.8082 008 15.4208			LA/NE											
403122 0	Edøyfjorden Littsundbrua vestre På bro	63 13.7775 008 15.2516			IB/NE											
403200 37	Edøyfjorden Gråskjæret Gråskjæret	63 15.6588 008 13.4602	Oc WRG 6s	5,5	Lyktheus 4,3	2,6 2,6 3,5	1	G	187,4	- 211,2	Fra kloss V av Tiggskjæret varde til klar Ø av Gråskjæret N, lanterne	2	W	211,2	- 226,1	Til 128m NV av V-pynt Styrsvøya
							3	R	226,1	- 235,5	Til 53m S av Styrsvøya	4	G	235,5	- 286,3	Til 44m S av Nausthaugen
							5	W	286,3	- 289,4	Til 81m NØ av Herringssøya, klar av skvalpeskjærene	6	R	289,4	- 333,1	Til V av Herringssøya og Ø av Kunnøya
							7	G	333,1	- 355,8	Til 106m V av Kunna	8	W	355,8	- 1,9	Til klar 5m grunne Ø av Kvitholmen
							9	R	1,9	- 11,2	Til innpå Storsvinøya					
403208 37	Edøyfjorden Gråskjæret, N	63 16.0183 008 13.7674	Q R	5,8	Lanterne på stativ 12,6	2,6	1	R	0,0	- 360,0	Rundtlysende					
403302 36	Edøyfjorden Edøy molo På enden av moloen	63 17.1097 008 08.3103	Iso R 2s	5,2	Lanterne på trestolpe 4,0	1	1	R	0,0	- 360,0	Rundtlysende.					
403400 37	Edøyfjorden Kyrhaug På Ringholmen	63 18.6166 008 13.6055	Oc (3) WRG 10s	17,8	Fyrbygning med tårn 14,2	10,9 10,4 13,5	1	G	179,5	- 219,6	Fra inn på Kattholmen til 885m SØ av Ramsøygalten lanterne og klar Ø av 4m grunne på Ramsøygalten.	2	W	219,6	- 238,1	Til klar NV av Friskjærtaren og 440m N av Klakksbroren lykt
							3	R	238,1	- 244,9	Til 90m NV av Langskjærflua stang.	4	G	244,9	- 49,1	Til klar N av Veddøyflua LA
							5	W	49,1	- 53,7	Til 369m SØ av Edøy molo LA og klar Edøysketet.	6	R	53,7	- 58,5	Til inn på Edøy
403700 36	Edøyfjorden Nørdre Kattholmen Smøla Ø side	63 19.5672 008 12.8757	Iso WRG 6s	5,0	Lyktheus 3,0	2,5 2,5 3,4	1	G	323,2	- 329,8	Fra innpå land til 56m V av Kattholmen (nordre neset)	2	W	329,8	- 336,4	Til 125m Ø av Kyrhaug FS
							3	R	336,4	- 77,0	Til klar N av Buskjæret	4	G	77,0	- 92,6	Til klar N av 7,8m grunne på Lauvøysvaet og 100m N av minste holme SV av Krongelholmflua NØ lanterne
							5	W	92,6	- 99,0	Til klar S av Stakkholmflua stang og 67m S av Krongelholmflua NØ lanterne	6	R	99,0	- 108,5	Til klar 82m NØ av Tremannsbåen
							7	G	108,5	- 133,6	Til kloss i Lauvøya					
403800 36	Edøyfjorden Gjerneset Ved Gjernes. Smøla Ø side	63 20.5341 008 10.3383	Oc (2) WRG 8s	6,5	Lyktheus på varde 3,0	1,3 1,3 1,8	1	G	154,9	- 178,3	Fra innpå Vadskjæret til 75m Ø av Nerdviken lanterne	2	R	178,3	- 238,6	Til 98m S av Bukkholmen
							3	G	238,6	- 244,9	Til 110m S av Brettingen	4	W	244,9	- 250,2	Til 112m N av Litlbåen stang
							5	R	250,2	- 335,7	Til 62m Ø av stang på Lauvøysvaet	6	G	335,7	- 341,1	Til 93 m V av stang på Lauvøysvaet
							7	W	341,1	- 350,9	Til 92m Ø av Krongelholmflua NØ lanterne	8	R	350,9	- 356,7	Til innover Nørd Krongelholmen

Fyrnr. Kartnr.	Område Navn Beliggenhet	Posisjon	Karakter	Lys høyde [m]	Beskrivelse Høyde over grunnen [m]	Lysvidde R G W	Sektor - farge - retning - beskrivelse
403902 36	Smøla Vadskjæret Nerdvikvågen	63 20.8287 008 10.2267	FI (2) R 5s	5,5	Lanterne på stang 5,0	2 2,7 2,7	1 R 0,0 - 360,0 Rundtlysende
404501 37	Hitra Ramsøysundet Ramsøysundet	63 25.7820 008 20.2065	Iso G 2s		Lanterne på stang 7,2	2,7 2,7	1 G 0,0 - 360,0 Rundtlysende
404800 37	Trondheimsleia Bollvikflua Sør-Hitra	63 26.0593 008 19.2030	FI G 3s	5,0	Lanterne på stang 9,0	1,516 1,516	1 G 0,0 - 360,0 Rundtlysende.
405002 37	Trondheimsleia Grindvikholmen Hitra Sørside	63 25.5806 008 23.5715	FI R 2s		Lanterne på søyle	1,8 1,8	1 R 0,0 - 360,0 Rundtlysende
405200 37	Trondheimsleia Værøyan Værøyholmens s pynt	63 24.6708 008 27.3018	Iso WRG 6s	8,9	Lyktehus på søyle 8,9	6,8 6,8 8,3	1 G 256,1 - 257,3 Fra innover Værøya til 556 m S av Klauvholmflua stang 2 W 257,3 - 266,7 til klar N om Ystvikskaget og 120m N av Ystvikskjæret lanterne 3 R 266,7 - 285,5 til 245 m SV av Skipnestaren stang 4 G 285,5 - 33,9 til klar NV av 8m grunne NV av Kvitholmen 5 W 33,9 - 46,8 til 674m SØ av Grunnflua stang 6 R 46,8 - 65,2 til 207m NV om Ramsøygalten lanterne 7 G 65,2 - 66,3 til 328m NV om Ramsøygalten lanterne 8 W 66,3 - 77,6 til klar S om Fosflua 6m grunne 9 R 77,6 - 79,3 til klar N om Fosflua 6m grunne 10 G 79,3 - 80,3 til godt klar N om Fosflua 6m grunne 11 W 80,3 - 85,7 til 135m S av Tareskjær stang og godt klar S av Eldskjæra 12 R 85,7 - 97,8 til innpå Eldskjæra
4053P 37	Lesundøya, Åkvik Lesundøya	63 20.3317 008 27.2735	Fast R lvs	0,0	Varsellys 0,0		R 0,0 - 360,0
405400 37	Trondheimsleia Klakksbrøren N av Grisvågøya	63 21.3050 008 24.2450	Oc (2) WRG 8s	9,5	Lyktehus 8,5	3,9 3,9 5,1	1 W 51,3 - 128,2 Fra 252m N av Langskjærflu stang til 883m SV av Ramsøygalten lanterne og SV av Fosflua. 2 R 128,2 - 133,3 Til 480m SV av Ramsøygalten lanterne. 3 G 133,3 - 149,0 Til Ø av Ramsøygalten stake og 775m Ø av Ramsøygalten lanterne. 4 W 149,0 - 163,6 Til klar V av Austklakken 11m. 5 R 163,6 - 167,2 Til kloss V av Austklakken. 6 G 167,2 - 176,1 Til klar Ø av Austklakken 11m. 7 W 176,1 - 224,9 Til 120m NV av Friskjærtaren stang og 307m NV av Friskjæret varde. 8 R 224,9 - 239,1 Til 308m N av Stangholmtaren stang. 9 G 239,1 - 318,5 Til 250m V av Småskjæra stang. 10 W 318,5 - 326,3 Til 165m Ø av Aukskaget. 11 R 326,3 - 43,3 Til klar S av Kvitholmen og 122m S av Langskjærflu stang. 12 G 43,3 - 51,3 Til første grense.
4055AP 37	Lesund Åkvik bro, S	63 20.0120 008 27.4134	Fast R lvs	0,0			R 0,0 - 360,0

Fyrnr. Kartnr.	Område Navn Beliggenhet	Posisjon	Karakter	Lys høyde [m]	Beskrivelse Høyde over grunnen [m]	Lysvidde R G W	Sektor - farge - retning - beskrivelse
4055P 37	Lesund Åkvik bro, N	63 20.0142 008 27.4128	Fast R lvs	0,0	0,0		R 0,0 - 360,0
405600 37	Trondheimsleia Kjørsvikbogen Kjørsvikbogen	63 24.8613 008 43.3242	Oc WRG 6s	3,2	Lyktehus 2,7	1,8 1,8 2,5	1 G 114,4 - 143,6 Fra innpå Ystvika til 56m NØ av Ystvikskjæret lanterne 2 W 143,6 - 157,3 Til 102m V av Sørskjæra lanterne 3 R 157,3 - 224,2 Til midt mellom Skogskjæret og Kjørsvikskaget 4 G 224,2 - 303,8 Til SV av Sagflua stake 5 R 303,8 - 325,7 Til innpå land
405700 37	Trondheimsleia Sørskjæra Innløpet til Kjørsvikbogen	63 25.1625 008 43.1757	Q R	4,0	Lanterne på stang 8,5	1,066	1 R 0,0 - 360,0 Rundtlysende.
405701 37	Trondheimsleia Ystvikskjæret Innløpet til Kjørsvikbogen	63 24.9919 008 43.0280	Q G	6,0	LA/SC 8,5	1,2	1 G 0,0 - 360,0 Rundtlysande
407001 38	Trondheimsleia Ringberget Ø av Magerøya	63 26.9417 008 59.7298	FI G 3s	5,0	Lanterne på stang 6,8	2,4	1 G 0,0 - 360,0 Rundtlysende
407002 38	Trondheimsleia Indreklakken Ø av Magerøya	63 27.3527 008 59.2103	FI R 3s	5,0	Lanterne på stang 9,5	1,9	1 R 0,0 - 360,0 Rundtlysende
407100 37	Trondheimsleia Supaodden Laksåvik	63 27.9676 008 41.5547	FI G 3s	7,3	Lanterne på stang 6,8	1,516	1 G 0,0 - 360,0 Rundtlysende.
407500 38	Trondheimsleia Terningen Øyas sørside	63 29.6278 009 02.3662	Oc WRG 6s	17,8	Fyrbygning med tårn 12,0	12,3 11,8 15,1	1 G 239,3 - 242,8 Fra inn over Jøsnøya til 850m S av Sørleksa LA. 2 W 242,8 - 246,4 Til 214m N av Vettanaset stang. 3 R 246,4 - 254,9 Til 175m S av Ystholmen. 4 G 254,9 - 326,1 Til V av land ved Snigeldalsskjæret. 5 W 326,1 - 329,4 Til 135m Ø av Flisa lykt. 6 R 329,4 - 58,7 Til 350m N av land på Røstøya. 7 G 58,7 - 65,7 Til 510m NV Tjeldbergodden. 8 W 65,7 - 71,4 Til 870m S av Klauvholmflua stang. 9 R 71,4 - 74,6 Til 302m S av Ballsnesstøtta stang. 10 G 74,6 - 82,2 Til inn over land på Langnes.
407600 38	Trondheimsleia Flisa Hemnefjorden	63 25.0210 009 08.2737	Oc (2) WRG 8s	4,3	Lyktehus 5,7	4,4 4,4 5,6	1 G 148,0 - 151,2 Fra klar av Oterneset til 195m Ø av Balen LA. 2 W 151,2 - 154,2 Til klar SV av Kvalholmen og 547m NØ av Balen 3 R 154,2 - 159,4 Til 176m V av Korsflua stang. 4 G 159,4 - 163,2 Til 121m Ø av Korsflua stang. 5 W 163,2 - 167,4 Til klar V av Kvitholmen. 6 R 167,4 - 213,2 Til klar SØ av Sør-Fuglet. 7 G 213,2 - 217,2 Til klar SØ av Nord-Fuglet. 8 W 217,2 - 235,5 Til 148m NV av Kvithyllskjær stang. 9 R 235,5 - 265,4 Til innpå Moldvika. 10 G 265,4 - 318,3 Til klar SV av Hafsmoneset. 11 W 318,3 - 327,2 Til godt klar Ø av Bjørkøya. 12 R 327,2 - 339,6 Til innpå land ved Kattavikneset.

Fyrnr. Kartnr.	Område Navn Beliggenhet	Posisjon	Karakter	Lys høyde [m]	Beskrivelse Høyde over grunnen [m]	Lysvidde R G W	Sektor - farge - retning - beskrivelse
407610 38	Trondheimsleia Balen Hemnefjorden	63 28.0536 009 04.2714	FI (2) W 5s	7,0	Lanterne på stang 7,9	 	1 W 0,0 - 360,0 Rundtlysende.
407700 38	Trondheimsleia Næløya Hevnefjord	63 21.6265 009 11.0925	Iso WRG 6s	6,5	Lyktehus på underbygning 6,0	 	1 G 170,0 - 174,4 Fra innpå Innerodden til 110m Ø av Innerodden og godt klar Ø av Bjørkøya. 2 W 174,4 - 195,0 Til 99m V av Båneset. 3 R 195,0 - 220,4 Til midt i Tannvikvågen. 4 G 220,4 - 261,0 Til S om landet ved Villvangan 5 W 261,0 - 264,8 Til 164m N om Selnestangen. 6 R 264,8 - 277,9 Til N om Lykjeneset. 7 G 277,9 - 306,3 Til SV av Forrahammaren. 8 W 306,3 - 320,6 Til NNØ av Skjulberget. 9 R 320,6 - 18,1 Til 86m Ø av Husholmen. 10 G 18,1 - 30,7 Til klar V av Skogholmen. 11 W 30,7 - 41,3 Til 162m Ø for Bergsneset 12 R 41,3 - 47,9 Til inn på Kalvtrøneset.
408102 38	Hemnefjorden Bjørkøya Bjørkøya	63 23.3046 009 09.3716	Iso R 2s	5,0	Lanterne på stang 6,5	 	1 R 0,0 - 360,0 Rundtlysende
408200 38	Trondheimsleia Klakken Åstfjord	63 26.7911 009 18.1048	Iso WRG 6s	5,8	Lyktehus 3,0	 	1 G 244,4 - 252,1 Fra innpå Stålnebben(Lykta går i mørk i skogen) til 70m S om Kverndalsholmen 2 W 252,1 - 254,3 Til N om landet ved Ytter Lauvnestangen. 3 R 254,3 - 41,1 Til 58 m V av Grønskjæret. 4 G 41,1 - 77,6 Til 69m N om Kvithyllskjæret stang. 5 W 77,6 - 81,1 Til 62m S om Sør-Fuglet. 6 R 81,1 - 95,1 Til innpå Klubbneset.
408500 38	Trondheimsleia Hemnskjeldet bru Hemnskjelsundet- på (under) bro sentrisk	63 29.8225 009 10.1555	Iso W 2s	8,0	LA/NE 8,0	 	1 W 0,0 - 360,0 Rundtlysende.
408601 38	Trondheimsleia Tranholmen Store Tranholmens SV side	63 30.9069 009 07.1820	Iso G 2s	6,9	HIB på stang 5,8	 	1 G 0,0 - 360,0 Rundtlysende
408602 38	Trondheimsleia Vadskjæret På moloende Sandstad	63 30.7757 009 06.5765	Iso R 2s	8,0	HIB på stang 7,8	 	
408603 38	Trondheimsleia Risholmen Hitra kysthavn	63 31.0093 009 06.9266	Iso G 2s	6,0	HIB på stang 6,4	 	1 G 0,0 - 360,0 Rundtlysende
408604 38	Trondheimsleden Sandstad molo Sandstad molo	63 31.0160 009 06.7982	Iso R 2s	6,0	Lanterne på stang 3,5	 	1 R 0,0 - 360,0 Rundtlysende
408800 38	Trondheimsleia Grønholmflua	63 31.7528 009 08.4940	FI R 3s	4,0	Lanterne på stang 7,2	 	1 R 0,0 - 360,0 Rundtlysende.

Fyrnr. Kartnr.	Område Navn Beliggenhet	Posisjon	Karakter	Lys høyde [m]	Beskrivelse Høyde over grunnen [m]	Lysvidde R G W	Sektor - farge - retning - beskrivelse
409202 38	Trondheimsleia Leikua På holmen	63 34.0368 009 13.8895	FI R 3s	14,5	Lanterne på stang 4,0	1 G W	1 R 0,0 - 360,0 Rundtlysende.
409400 38	Trondheimsleia Børøyholmen På Børøyholmen	63 34.3162 009 13.4112	Oc WRG 6s	13,3	Lyktheus på søyle 10,0	6,7 6,7 8,2	1 G 164,3 - 171,2 Fra innpå land på Reksa til 151m Ø om Reksafallet stang. 2 W 171,2 - 173,5 til V av V-ligste Breidflua 3 R 173,5 - 176,4 til Ø av Breidflua 4 G 176,4 - 182,7 til 216m Ø om Flesa lykt 5 W 182,7 - 191,1 til 442m V om Uggsteinskjæra varde og 355m V avSliskjærtaren stang 6 R 191,1 - 208,6 til 177 m SØ av Sliskjæret 7 G 208,6 - 210,9 288m SØ om Sliskjæret 8 W 210,9 - 243,9 til 923m N om Svennholman 9 R 243,9 - 286,4 til 293m SV av Rognan Lykt 10 G 286,4 - 289,0 til 409m S om Rognan Lykt 11 W 289,0 - 308,7 til 158m NØ av Leikua lanterne 12 R 308,7 - 330,2 til 158m Ø av Storaflu lanterne 13 G 330,2 - 37,9 til 89m NV av Galten varde 14 R 37,9 - 59,7 til innpå land på Børøya
409600 38	Trondheimsleia Grindvikgrunnen Ved Hestvika	63 33.6360 009 12.0661	FI R 3s	5,8	Lanterne på stang 6,6	1,2 G W	1 R 0,0 - 360,0 Rundtlysende
409801 38	Trondheimsleia Børøysund molo Børøysundet	63 34.3780 009 11.6721	FI G 3s	6,0	Lanterne på stang 4,8	1 G W	1 G 0,0 - 360,0 Rundtlysende.
410000 38	Trondheimsleia Rognan V av Sørleksa	63 34.0951 009 16.3910	Oc (2) WRG 8s	8,1	Lyktheus på stativ 11,6	6,5 6,5 8	1 G 293,7 - 320,1 Fra S pynten(Beinvikneset til 415m V av Trettholmen 2 W 320,1 - 29,6 Til 180m SØ av Storaflu lanterne 3 R 29,6 - 91,9 Til 148m N av Leikua lanterne 4 G 91,9 - 121,2 Til 208m NØ av Skjæggen 5 W 121,2 - 145,5 Til 212m V av Sliskjæret stang 6 R 145,5 - 161,5 til 218 m Ø av Sliskjærtaren stang 7 G 161,5 - 166,7 Til 298m Ø av Flesa lykt 8 W 166,7 - 178,5 Til 638m V av Uggsteinskjæra Varde 9 R 178,5 - 243,5 Til innpå Sørleksa
410202 38	Kråkågfjorden Kommersøya Kommersøya	63 37.9655 009 20.0293	FI R 3s	7,0	Lanterne på stang 7,2	2,8 G W	1 R 0,0 - 360,0 Rundtlysende
410400 38	Trondheimsleia Storaflu S av Stora	63 33.0576 009 14.8121	FI R 3s	4,0	LA/SC 8,5	3,4 G W	1 R 0,0 - 360,0 Rundtlysende.

Fyrnr. Kartnr.	Område Navn Beliggenhet	Posisjon	Karakter	Lys høyde [m]	Beskrivelse Høyde over grunnen [m]	Lysvidde R G W	Sektor - farge - retning - beskrivelse
410600 38	Trondheimsleia Flesa Kråkvågfjorden	63 38.6347 009 13.6042	Oc (3) WRG 10s	14,3	Lyktehus på varde 8,5	8,2	1 R 54,1 - 142,3 Fra 310m SØ om Reitholmen LA til NØ av Kobbskjæra og 455m NØ av Grønnholmen FL
						7,8	2 G 142,3 - 150,9 til 1254m Ø om Grønholmen lykt og klar Breidflua
						10,6	3 W 150,9 - 197,8 til klar V av Tarva og 1334m VNV av Uggsteinskjæra varde
							4 R 197,8 - 211,2 til 285m NV av Uggsteinskjæra varde
							5 G 211,2 - 288,2 til klar av Kommersøyflua og 245m SSV om Tennskjærtaren stang V av Kommersøy
							6 W 288,2 - 297,0 til klar NØ om Nordflua og 610m N om Fiskarholmen
							7 R 297,0 - 299,3 til 155m NØ av Fiskarholmen
							8 G 299,3 - 304,9 til klar SV av Svønnholman
							9 W 304,9 - 346,5 til 457m Ø om Sliskjæret varde
							10 R 346,5 - 354,0 til 72m V om Sliskjæra stang
							11 G 354,0 - 355,7 til 245m V om Slidskjæra stang
							12 W 355,7 - 54,1 til første grense
						Racon Signal: Type:	Morsetean Morsetean K m/utstreknina 1.13 n.mil FA
410802 38	Trondheimsleia Neset Sørleksa	63 33.9985 009 19.3314	Iso R 4s	5,0	Lanterne på stang 6,4	3,6	1 R 0,0 - 360,0 Rundtlysende
411000 38	Trondheimsleia Ringholmen Ringholmens N pynt	63 33.6620 009 23.9505	Iso WRG 6s	8,3	Lyktehus 2,5	5,2	1 G 68,2 - 70,1 Fra kloss i Vettanaset stang og klar N av Bystingsholmen til 97m N av Vettanaset stang.
						5,2	2 W 70,1 - 90,6 Til godt klar S av Beinvikneset(Sørspissen på Sørleksa)
						6,6	3 R 90,6 - 186,7 Til godt klar Ø av Heradsvikneset og 313m V av Fiskungan varde.
							4 G 186,7 - 204,1 Til 486m SØ for Våggrunnen LA.
							5 W 204,1 - 206,3 Til 744m NV av Smellingsflua LA.
							6 R 206,3 - 213,1 Til 265m SØ av Smellingsflua LA.
							7 G 213,1 - 215,6 Til 355 SØ av Smellingen HIB.
							8 W 215,6 - 232,1 Til 218m NV av Bjørnøyflua LA og klar NV av Rishaugskjæret stang.
							9 R 232,1 - 297,0 Til inn mot stang N av Gulholmen.
411011 38	Trondheimsleia Bjørnøyflua	63 34.7017 009 27.3876	FI G 3s	5,0		3,1	G 0,0 - 360,0
411013 38	Trondheimsleia Øterskjera Verrafjorden	63 34.3805 009 29.3040	Q G	6,6	LA/SC	3,3	G 0,0 - 360,0
411016 38	Trondheimsfjorden Tindviktangen Verrafjorden	63 34.6338 009 30.0181	FI R 3s	7,3	LA/SC	1,4	R 0,0 - 360,0
411200 38	Trondheimsleia Smellingflua Garten	63 37.5606 009 29.2936	Q W	8,9	Lanterne på stativ 0,0	5,2	1 W 0,0 - 360,0 Rundtlysende.
411201 38	Trondheimsleia Smellingen Smellingen	63 37.8926 009 30.2500	Iso G 2s	8,2	LA/IB/SC 5,8	3,9	1 G 0,0 - 360,0 Rundtlysende

Fyrnr. Kartnr.	Område Navn Beliggenhet	Posisjon	Karakter	Lys høyde [m]	Beskrivelse Høyde over grunnen [m]	Lysvidde R G W	Sektor - farge - retning - beskrivelse				
411202 38	Trondheimsleia Våggrunnen	63 37.9118 009 27.5943		6,5	Lanterne på treibeining 13,3	2,2 2,2 2,2	1	R	0,0	- 360,0	Rundtlysende rød
411400 38	Trondheimsleia Tjuvholmen Vest av Garten	63 38.5656 009 28.5723	Oc (2) WRG 8s	15,5	Lyktehus 3,0	3,8 3,8 5	1 2 3 4 5 6 7 8 9 10 11 12	G W R G W R G W R W R	161,6 166,0 185,9 234,4 319,2 333,1 345,6 348,2 22,9 44,1 59,3 67,0	- 166,0 - 185,9 - 234,4 - 319,2 - 333,1 - 345,6 - 348,2 - 22,9 - 44,1 - 59,3 - 67,0 - 69,5	Fra klar Ø av Markneståa stang til 250 m Ø av Fluin stang. Til klar V av Raudsidgrunnen. Til 212 m NV av Kanvasskjæret stang. Til klar SV av Nebbtaren og 230 m SV av Smellingen HIB. Til 316 m ØNØ av Smellingsflua lanterne. Til kloss i V kardinal V av Smellingsflua og 111 V av Smellingsflua lanterne. Til 200 m V av Smellingsflua. Til klar SØ av 10 m Innerflua og 663 m til Fiskungan varde. Til kloss N av Søre Våggrunnen stake. Til 64 m NV av Eliasskjæret stang. Til 90m SØ av Bukkhalaren. Til kloss i Bukkhalaren.
411602 38	Trondheimsleia Beian Beian	63 38.9836 009 33.9437	Iso R 4s	5,2	Lanterne på stang 8,0	3,3 3,3 3,3	1	R	0,0	- 360,0	Rundtlysende
411802 38	Trondheimsleia Storfosen, S Vågakalven, Storfosen	63 38.8452 009 24.3768	FI R 3s	5,2	LA/SC 5,7	1,2 1,2 1,2	1	R	0,0	- 360,0	Rundtlysende.
411900 38	Trondheimsleia Storfosen, N	63 39.0251 009 24.4379	FI G 3s	5,5	Lanterne på stang 6,3	0,8 0,8 0,8	1	G	0,0	- 360,0	Rundtlysende.
412100 38	Trondheimsleia Røysaneset Røysa	63 37.1851 009 35.8499	Oc (3) WRG 10s	7,9	Lyktehus på søyle 6,5	6,2 6,2 7,6	1 2 3 4 5 6 7 8 9 10 11 12	G W R G W R G W R W R R	52,2 62,2 67,4 78,6 79,6 94,7 99,4 100,3 104,3 151,0 211,8 239,2	- 62,2 - 67,4 - 78,6 - 79,6 - 94,7 - 99,4 - 100,3 - 104,3 - 151,0 - 211,8 - 239,2 - 248,0	Fra innover land ved Rishaug til 408m N av Rishaugskjæret stang. Til 240m S av Kuneset på Nordleksa. Til klar N av Nordflua 5,7m. Til godt klar N av Svennholman. Til 260m S av Smellingsflua lanterne. Til klar N av Smellingflua. Til 280m NØ av Smellingsflua lanterne. Til 135m SV av Smellingen HIB. Til innpå Beian. Til 273m SØ av Hovdetåa lanterne. Til 209m NV av Fokkenborgskjæra stang. Til innpå land i Mølnbukta.
412102 39	Trondheimsleia Hovdetåa Hovedtåa S av Brekstad	63 40.4666 009 40.0463	Q R	5,9	Lanterne på stang 8,2	1,5 1,5 1,5	1	R	0,0	- 360,0	Rundtlysende
412112 39	Trondheimsleia Høgholmen Holmens S-side	63 38.4038 009 41.4200	FI R 3s	6,0	Lanterne på stang	2 2 2		R	0,0	- 360,0	

Fyrnr. Kartnr.	Område Navn Beliggenhet	Posisjon	Karakter	Lys høyde [m]	Beskrivelse Høyde over grunnen [m]	Lysvidde R G W	Sektor - farge - retning - beskrivelse				
412201 39	Brekstad Brekstad molo, N	63 41.2145 009 40.3995	Q G		HIB land på trekant		1	G	0,0	- 360,0	Rundtlysende
412202 39	Trondheimsleia Brekstad molo Ytterst på s re molohode	63 41.1578 009 40.4603		9,5	HIB på stang 7,0	0,4 	1	R	0,0	- 360,0	Rundtlysende.
412311 39	Stjørnfjorden Sjøflua Stjørnfjorden	63 41.7424 009 50.3917	FI G 3s	6,0	Lanterne på stang 9,0	1 	1	G	0,0	- 360,0	Rundtlysende
412500 39	Brekstad Flesagalten Stjørnfjorden	63 42.1759 009 51.8352	Iso WRG 6s	4,8	Lyktheus på stativ 6,0	3,5 3,5 4,6 	1	R	345,1	- 353,2	Fra V av Killingneståa til midt i Fevågen.
							2	G	353,2	- 59,5	Til 90m NV av Sjøflua lanterne.
							3	W	59,5	- 75,8	Til 250m S av Skjegghaugflua stang.
							4	R	75,8	- 198,2	Til 83 m SØ av Saltneset.
							5	G	198,2	- 201,7	Til 284m Ø av Saltneset og klar Ø av Storflua.
							6	R	201,7	- 224,8	Til 129m NV av Håøya.
							7	G	224,8	- 230,7	Til 160 m SØ av Håøya.
							8	W	230,7	- 234,1	Til 268m NV av Bessholmen.
							9	R	234,1	- 235,7	Til NV av Medfjordgrunnen.
							10	G	235,7	- 241,2	Til klar SØ av Medfjordgrunnen.
							11	W	241,2	- 249,1	Til 238m N av Oterurdsflu stang og klar N av Nesholman.
							12	R	249,1	- 269,9	Til innover mot Stavneset.
412700 39	Skjørnfjorden Høybakken molo	63 44.0304 009 52.7986	Iso R 2s	4,9	Lanterne på stang 0,0	2,5 	1	R	0,0	- 360,0	Rundtlysende.
413001 39	Råkvåg Stikkelsteinan Sørfjorden	63 43.4227 009 59.5865	FI G 5s	5,0	HIB på stang 7,5	2,7 	1	G	0,0	- 360,0	Rundtlysende
413002 39	Råkvåg Karvikgrunnen Nordfjorden	63 43.5542 009 59.3579	FI R 5s	5,0	Lanterne på stang 7,4	2,8 	1	R	0,0	- 360,0	Rundtlysende
413012 39	Stjørnfjorden Grønskjæra Sørfjorden	63 43.4610 010 01.9740	Iso R 2s	5,0	Lanterne på stang 8,7	2,1 	1	R	0,0	- 360,0	Rundtlysende
413401 43	Stjørnfjorden Bjørkvikflua Nordfjorden	63 45.1604 010 01.5255	FI G 2s	5,0	Lanterne på stang 8,5	2,3 	1	G	0,0	- 360,0	Rundtlysende
413402 43	Nordfjorden Hardbaknesskjæret Råkvågen	63 45.9381 010 03.8773	Iso R 2s	5,0	HIB på stang 6,8	2,2 	1	R	0,0	- 360,0	Rundtlysende

Fyrnr. Kartnr.	Område Navn Beliggenhet	Posisjon	Karakter	Lys høyde [m]	Beskrivelse Høyde over grunnen [m]	Lysvidde R G W	Sektor - farge - retning - beskrivelse
414000 39	Trondheimsfjorden Ringflua NØ for Agdenes	63 38.8540 009 45.4068	Oc (2) WRG 8s	11,2	Lyktehus på søyle 17,8	7,4 7,4 9	1 G 80,4 - 109,1 Fra kloss N av Høggholmen til godt klar NØ av Storflua og Kjerringa stang. 2 W 109,1 - 164,2 Til 157m V om Skjegghaugflua stang. 3 R 164,2 - 168,0 Til 163 m Ø av Skjegghaugflua stang. 4 G 168,0 - 176,6 Til 161m Ø om Jektvikan stang. 5 W 176,6 - 198,1 Til 171m NV om Vestervikflua stang. 6 R 198,1 - 199,2 Til 113m NV om Vestervikflua stang. 7 G 199,2 - 204,6 Til 183m SØ om Vestervikflua stang. 8 W 204,6 - 209,2 Til 302m NV for Baksteinen stang. 9 R 209,2 - 222,4 Til 106m SØ om Vestvikskjæra båke 10 G 222,4 - 332,0 Til godt klar Esvikneset. 11 W 332,0 - 341,8 Til 157m Ø for Kinebbneset. 12 R 341,8 - 26,2 Til innover land på Vorptåa.
414001 39	Trondheimsleia Agdeneståa Agdeneståa	63 38.7891 009 45.1567	Iso G 4s	5,5	LA/IB/SC 10,5	3,5	1 G 0,0 - 360,0 Rundtlysende
414008 39	Hysnes Hysnes V av Hysnes	63 37.6215 009 48.3186	Iso R 4s	5,5	HIB på stang 8,8	2,8	1 R 0,0 - 360,0 Rundtlysende
414010 39	Trondheimsfjorden Sivertsvik molo S av Hysnes	63 37.1586 009 49.1277	Iso R 2s	5,6	Lanterne på stang 3,6	1,17	1 R 0,0 - 360,0 Rundtlysende rød
414011 39	Hasselvika Hasselvika Trondheimsfjorden	63 38.0365 009 49.3680	Q G	8,8	HIB på stang 5,6	0 1,5 0	1 G 0,0 - 360,0 Rundtlysende
414900 39	Orkanger Orkanger havn Trondheimsfjorden	63 19.1165 009 51.1454	Iso R 2s	4,5	Lanterne på stativ 9,0	1,2	1 R 0,0 - 360,0 Rundtlysende.
414910 0	Orkanger Orkanger Havnemolo Trondheimsfjorden	63 19.1677 009 50.5430	Fast lys yellow		IB/NB		
415000 39	Trondheimsfjorden Geitaneset Geitaneset	63 26.5793 009 58.6879	Iso WRG 6s	8,5	Lyktehus 6,9	7,9 7,9 9,5	1 G 128,3 - 148,7 Fra innpå Ramnåsneset til 385m NØ av Selneset 2 W 148,7 - 156,5 til 351m V av Årlottneset 3 R 156,5 - 160,4 til klar V av Rasmussteinen 4 G 160,4 - 228,9 til klar SØ av Sjetnbakken. 5 W 228,9 - 263,4 til 185m N av Folafofen 6 R 263,4 - 265,2 til 167m N av Flakkgalten 7 G 265,2 - 331,0 til 112 SV av Vedvikneset 8 W 331,0 - 1,6 til 304 Ø av Vikaneset 9 R 1,6 - 2,5 til inn over land på Geitaneset NB! Går mørk i skog
415402 39	Gaulosen Buvik havn, V (privat) Buvika	63 18.9658 010 09.6467	FI G 3s	0,0	LB/PC/PR 0,0		1 G 0,0 - 360,0 Rundtlysende.

Fyrnr. Kartnr.	Område Navn Beliggenhet	Posisjon	Karakter	Lys høyde [m]	Beskrivelse Høyde over grunnen [m]	Lysvidde R G W	Sektor - farge - retning - beskrivelse
415403 39	Skaun Buvik havn, Ø (privat) Buvikbukta	63 18.9707 010 09.7321	FI R 3s	1,5	Lysbøye	1 R G W	1 R 0,0 - 360,0 Rundtlysende.
415404 39	Buvika Buvika, øvre Gaulosen	63 18.7380 010 09.7215	Q R	14,0	LA/NE	0,4 R G W	1 R 0,0 - 360,0 Rundtlysende
						Overrett med: 415405 Retning: 177,3 Beskrivelse: Leder inn mellom lysbøvene	
415405 39	Gaulosen Buvika, nedre Buvika	63 18.7461 010 09.7190	Fast R lys	12,5	LA/NE	0,5 R G W	1 R 0,0 - 360,0 Rundtlysende
						Overrett med: 415404 Retning: 177,3 Beskrivelse: Leder inn mellom lysbøvene	
415500 39	Trondheimsfjorden Frøsetskjær	63 25.6890 010 06.4490	Q G	7,4	Lanterne på varde 9,0	2,2 R G W	1 G 0,0 - 360,0 Rundtlysende.
415900 130	Trondheimsfjorden Munkholmen På V siden	63 27.0576 010 22.9518	Oc WRG 6s	11,0	Lyktehus 3,2	1,7 1,7 2,4 R G W	1 G 324,4 - 346,4 Fra inn på Brattøra til 65m V av Brattøra ytre havn, N lanterne 2 W 346,4 - 76,2 Til innpå Høvringen 3 R 76,2 - 83,7 Til innpå Brønnebukta 4 G 83,7 - 98,0 Til 165m N av Digermulen 5 W 98,0 - 164,3 Til 223m V om Taren stang 6 R 164,3 - 167,8 Til 178m V av Taren Stang
416500 130	Trondheim havn Lade molo Ladehammerbassenget	63 26.7889 010 24.9985	Iso G 2s	10,5	Hvitt tårn med belte 8,7	0,6 R G W	1 G 0,0 - 360,0 Rundtlysende.
416502 130	Trondheim Havn Elvehavna 1 Lademoen	63 26.6809 010 24.9966	FI R 3s	4,8	Lanterne på stang 7,0	0,4 R G W	1 R 0,0 - 360,0 Rundtlysende
416504 130	Trondheim havn Elvehavna 2 Lademoen	63 26.4742 010 24.7707	FI R 3s	2,5	Lysbøye	0,4 R G W	1 R 0,0 - 360,0 Rundtlysende
416506 130	Trondheim havn Elvehavna 3 Lademoen	63 26.3878 010 24.6908	FI R 3s	1,4	Lysbøye	0,4 R G W	1 R 0,0 - 360,0 Rundtlysende
4165P5 0	Trondheim havn	63 26.0790 010 23.2390	Fast lys yellow		Indirekte belysning	R G W	
4165P6 0	Trondheim havn	63 26.0780 010 23.2360	Fast lys yellow		Indirekte belysning	R G W	

Fyrnr. Kartnr.	Område Navn Beliggenhet	Posisjon	Karakter	Lys høyde [m]	Beskrivelse Høyde over grunnen [m]	Lysvidde R G W	Sektor - farge - retning - beskrivelse			
4165P7 130	Trondheim havn	63 26.6259 010 24.4368	Fast G lys				G	0,0	- 360,0	
416602 130	Trondheim havn Lade molo, V Ladehammerbassenget	63 26.6376 010 24.5793	Fast R lys	5,1	Lanterne på stang 12,0	0,5	1 R	0,0	- 360,0	Rundtlysende.
416700 130	Trondheim havn Ladehammeren Ladehammerbassenget	63 26.7006 010 25.2100	Fast R lys	6,6	Lanterne på søyle 4,6	0,5	1 R	0,0	- 360,0	Rundtlysende.
416800 130	Trondheim havn Brattøra Pir I Pir I	63 26.6467 010 24.2376	Iso G 4s	7,5	Lanterne på stang 4,3	0,5	1 G	0,0	- 360,0	Rundtlysende.
416900 130	Trondheim havn Brattøra, V-side Pir 1	63 26.5795 010 24.1192	FI G 3s	5,0	Lanterne på stang 17,0	2	1 G	0,0	- 360,0	Rundtlysende.
4170P 130	Trondheim havn Brattøra	63 26.4397 010 23.8806	Fast R lys				R	0,0	- 360,0	
4171P 130	Trondheim havn Brattøra	63 26.4752 010 23.9584	Fast R lys				R	0,0	- 360,0	
418000 130	Trondheim havn Brattøra ytre havn, N Innløpets n side	63 26.2252 010 23.4838	Fast R lys	10,2	LA/NE 8,0		1 R	251,0	- 189,0	
418200 130	Trondheim havn Olavspiren På molohodet	63 26.1913 010 23.5003	Fast G lys	6,5	LA/NE 3,7		1 G	0,0	- 360,0	Rundtlysende.
418400 0	Trondheim havn Skansen løp østre Skansen	63 26.0131 010 22.5682	Fast lys yellow	10,0	Indirekte belysning 0,0					
418500 130	Trondheim Havn Skansen løp, N Skansen	63 26.0348 010 22.5688	Iso G 6s	3,0	Lanterne på stang 1,5	2,8	1 G	0,0	- 360,0	Rundtlysende
418600 130	Trondheim havn Skansen løp, V Løpets v side	63 26.0035 010 22.5045	Fast G lys	9,5	Lanterne på stang 0,0	2,8	1 G	0,0	- 360,0	Rundtlysende.
419000 130	Trondheim havn Ila molo, V På molohodet	63 26.0299 010 21.9613	Fast R lys	8,0	LA/NE 7,3		1 R	0,0	- 360,0	Rundtlysende.
419101 130	Trondheimsfjorden Tua N av Munkholmen	63 27.8187 010 23.5689	Q G	5,2	Lanterne på stang 9,7	1,184	1 G	0,0	- 360,0	Rundtlysende.

Fyrnr. Kartnr.	Område Navn Beliggenhet	Posisjon	Karakter	Lys høyde [m]	Beskrivelse Høyde over grunnen [m]	Lysvidde R G W	Sektor - farge - retning - beskrivelse
419202 130	Trondheimsfjorden Amborneset Amborneset	63 34.2366 010 25.1948	FI R 3s	5,0	LA/SC 3,5	1,1 1,1 1,1	1 R 0,0 - 360,0 Rundtlysende.
419300 130	Trondheimsfjorden Østmarktangen Strindfjorden	63 27.4109 010 26.7071	Oc (2) WRG 8s	13,2	Lyktheus på underbygning 6,0	4,5 4,2 6,4	1 G 54,8 - 59,1 Fra inn over land ved Brattøra til 174m NV av Ila moloV LA. 2 W 59,1 - 69,3 Til 425m S av Munkholmen(piren) 3 R 69,3 - 101,1 Til 245m S av Tuva LA. 4 G 101,1 - 110,1 Til 183m NØ av Tuva lanterne. 5 W 110,1 - 163,6 Til V av Storegrunnen. 6 R 163,6 - 173,3 Til V av 9,6m grunn N av Storegrunnen og over østkanten av Storegrunnen, sprosse i sektorskillet mot grønn 7 G 173,3 - 176,3 Til Ø av 9,6 m grunne N av Storegrunnen og godt klar Ø av Storegrunnen. 8 W 176,3 - 207,3 Til klar V av Skagøra og 840m NV av Taura lykt. 9 R 207,3 - 231,1 Til 365m m SØ av Hernesøra. 10 G 231,1 - 233,1 Til 225m SØ av Laberget. 11 W 233,1 - 240,3 Til 260m NV av Fløaodden. 12 R 240,3 - 263,2 Til 1670m N av Saksvikskjæret .
419311 130	Trondheimsfjorden Grillstad Marina ytre molo N Grillstad Marina	63 26.4525 010 30.3340	FI G 3s	6,2	HIB på stang 4,2	0,9 0,9 0,9	1 G 0,0 - 360,0 Rundtlysende
419400 130	Trondheimsfjorden Rota Stjørdalsfjorden	63 25.9887 010 45.2638	Iso WRG 6s	3,1	Lyktheus 4,0	5,1 5,1 6,4	1 R 102,2 - 106,6 Fra innpå land på Midtsandneset til 138m N av Sandskjeret. 2 G 106,6 - 114,3 Til 735m N av Haugsberget. 3 W 114,3 - 176,8 Til 323m V av Rykkjasskjæret ved Kongshåmmåren. 4 R 176,8 - 184,0 Til Ø av Littlegrunnen 6m og V av 6,5m i Stjørdalsfjorden. 5 G 184,0 - 228,3 Til 176m SØ av Vikhammar. 6 W 228,3 - 245,4 Til SV om grønn stake i Stjørdal. 7 R 245,4 - 289,1 Til innpå landet i Hommelvika.
420000 130	Stjørdal Stjørdal havn Stjørdalshalsen	63 27.8987 010 52.9334	FI R 3s	11,3	Lanterne på stang	2 2 2	1 R 0,0 - 360,0 Rundtlysende
420100 130	Trondheimsfjorden Korsnesodden Åsfjorden	63 35.0393 010 49.3085	Oc WRG 6s	6,6	Lyktheus 3,0	3,3 3,3 4,4	1 G 212,3 - 235,0 Fra innpå land Steine til 140 m SØ av Kolvikskjæret. 2 W 235,0 - 237,6 Til 90 m NV av Høøya. 3 R 237,6 - 325,0 Til 204m NØ av Tjuvholmen og midt i leden. 4 G 325,0 - 27,2 Til klar NV-av Fløaodden. 5 W 27,2 - 52,8 Til 115m SØ-av Laberget. 6 R 52,8 - 55,2 Til innpå land på Korsneset
420200 130	Trondheimsfjorden Saltøya Åsenfjorden	63 33.1139 010 52.5289	Oc (3) WRG 12s	10,0	Lyktheus på søyle 8,5	6,2 6,2 7,7	1 R 294,2 - 316,7 Fra innpå land i bukta på Langstein til midt på utskipingskaalen på Langstein 2 G 316,7 - 78,1 til 195m N om Steinvikholmen 3 W 78,1 - 80,7 til 338m N om Steinvikholmen og klar S av Slegga. 4 R 80,7 - 141,7 til 75m SV av Digerberget 5 G 141,7 - 214,6 til innpå Skarpøya

Fyrnr. Kartnr.	Område Navn Beliggenhet	Posisjon	Karakter	Lys høyde [m]	Beskrivelse Høyde over grunnen [m]	Lysvidde R G W	Sektor - farge - retning - beskrivelse
420300 130	Trondheimsfjorden Tautra Kviningens vestpynt	63 35.0207 010 36.6859	Oc (2) WRG 8s	17,6	Lyktehus	7,2	1 R 34,8 - 41,1 Fra innpå land på Tautra (delvis mørk av skog) til klar SØ av Storegrunnen.
					3,0	7,2	2 G 41,1 - 53,4 Til klar NV av Storegrunnen.
						8,7	3 W 53,4 - 79,6 Til klar SSØ av Amborneset.
							4 R 79,6 - 121,4 Til innpå land ved Tangen.
							5 G 121,4 - 181,0 Til klar landet Ø av Bjørnåsen og Ø av Veaberget.
							6 W 181,0 - 227,9 Til klar NV av Nordgrunnen.
							7 R 227,9 - 244,4 Til klar NV av 6 m grunnen V av Småland.
							8 G 244,4 - 247,8 Til NV av Molo på Småland. (går mørk i skog)
420910 130	Trondheimsfjorden Hestøyflu	63 43.4794 011 03.8628	Q W	5,1	Lanterne på stang		1 W 0,0 - 360,0 Rundtlysende.
					7,4	1,4	
421000 130	Trondheimsfjorden Sandsøra Sydspissen av Ytterøya	63 44.6662 011 02.2229	Oc (3) WRG 12s	6,0	Lyktehus på stativ	7,3	1 G 232,7 - 236,8 Fra 146m av Vannvikskjæret stang til 145m SØ av Otersteinen.
					6,4	7,3	2 W 236,8 - 257,5 Til 205 m N av neset ved Vikan.
						8,9	3 R 257,5 - 274,7 Til 138 m N av Hestøya.
							4 G 274,7 - 294,1 Til 153 m SV av Hestøya.
							5 W 294,1 - 296,2 Til 160m NØ av eksportkaien Skogn på Fiborgtangen.
							6 R 296,2 - 302,6 Til 123 m NØ av Skallen stang.
							7 G 302,6 - 305,7 Til 176 m SV av Skallen stang.
							8 W 305,7 - 322,8 Til 233 m NØ av Strandholmsnaget stang.
							9 R 322,8 - 348,4 Til godt klar V av Haugsandgrunnen.
							10 G 348,4 - 50,4 Til klar NNV av Nordgrunnen.
							11 W 50,4 - 67,1 Til S av Langtangen.
							12 R 67,1 - 71,6 Til innpå land ved Langtangen (Går mørk i skog)
421100 130	Trondheimsfjorden Hestøygrunnflu	63 44.2975 011 08.3312	Q G	3,5	Lanterne på stang		1 G 0,0 - 360,0 Rundtlysende.
					7,6	3,9	
421200 131	Trondheimsfjorden Levanger Levanger havn	63 45.1867 011 17.5387		2,7	Lyktehus på underbygning	3,8	1 R 157,6 - 176,1 Fra inn over land ved Proppseter til 348m Ø av Proppseterneset.
					3,2	3,6	2 W 176,1 - 211,8 Til 640m NV av Børøya.
						5,5	3 G 211,8 - 310,6 Til 15m SV av kai 3 i havna.
							4 W 310,6 - 324,3 Til 30m NØ av land ved Kjøbmannsdauen.
							5 R 324,3 - 339,4 Til inn over land ved Kjøbmannsdauen.
421202 131	Trondheimsfjorden Storøra Levanger	63 45.3488 011 17.7280	FI R 2s		Lysbøye	1	1 R 0,0 - 360,0 Rundtlysende
421403 131	Levanger Nesseskjær Levanger havn	63 45.1956 011 17.5777	Iso G 4s	6,0	HIB på stang	1,2	1 G 0,0 - 360,0 Rundtlysende
					6,0		
421405 131	Levanger Kjøbmannsdauen Levanger indre havn	63 45.0441 011 17.7460	Iso G 4s	6,0	HIB på stang	1	1 G 0,0 - 360,0 Rundtlysende
					6,0		
421600 131	Trondheimsfjorden Storøra Levanger havn. Innløpets ø side	63 45.1886 011 17.6990	Fast R lvs		Lanterne på stang		1 R 0,0 - 360,0 Rundtlysende.
					0,0		


































Fyrnr. Kartnr.	Område Navn Beliggenhet	Posisjon	Karakter	Lys høyde [m]	Beskrivelse Høyde over grunnen [m]	Lysvidde R G W	Sektor - farge - retning - beskrivelse
421701 131	Trondheimsfjorden Staupnes, nedre Levanger havn	63 45.0534 011 17.6706	Fast R lvs	9,0	LA/NE 6,0	1,7 1,7 1,7	1 R 0,0 - 360,0 Rundtlysende.
						Overrett med: 421702 Retning: 172,7 Beskrivelse: Leder inn i dypeste del av farvannet	
421702 131	Trondheimsfjorden Staupnes, øvre Levanger havn	63 45.0483 011 17.6721	Fast R lvs	11,0	LA/NE 5,0	1,7 1,7 1,7	1 R 0,0 - 360,0 Rundtlysende.
						Overrett med: 421701 Retning: 172,7 Beskrivelse: Leder inn i dypeste del av farvannet	
421905 131	Trondheimsfjorden Verdal havn, indre På vestligste utrigger / kai	63 47.0950 011 26.2091	Fast G lvs		LA/NB	0,4 0,4 0,4	1 G 0,0 - 360,0 Rundtlysende
422000 131	Trondheimsfjorden Høsholmen På holmens vestre pynt	63 50.1593 011 17.9794	Oc (2) WRG 8s	13,5	Lyktehus 3,0	6,8 6,8 8,3	1 R 268,7 - 280,5 Fra innpå land ved Krokan til innpå Hyllbukta og S av Hylla kalkverk. 2 G 280,5 - 299,3 Til 595m SV av Tronestangen. 3 W 299,3 - 322,1 Til 376m NØ av Skallen stang. 4 R 322,1 - 357,8 Til V av Fjordskjæret 3m grunne og 509m V om Fjordskjæret stang. 5 G 357,8 - 0,2 Til 652m V om Fjordskjæret stang. 6 W 0,2 - 42,4 Til 254m SØ om Hundtangen. 7 R 42,4 - 70,1 Til 195m N av Lågsandøra. 8 G 70,1 - 72,6 Til 167m NV av neset ved Salatertangen. 9 W 72,6 - 90,0 Til 176m S av Storskjæret S av Vangshylla. 10 R 90,0 - 104,1 Til 203m S av Seiflua stang. 11 G 104,1 - 161,4 Til 300m Ø av kaia på Sundneshamn. 12 R 161,4 - 179,9 Til innpå land ved Sund.
422400 131	Beitstadfjorden Saltvikhamna Norviksundet	63 46.6248 010 59.3224	Oc WRG 6s	5,8	Lyktehus 3,0	4,3 4,3 5,5	1 G 206,3 - 211,2 Fra innpå land ved Olderbakken til 200m SØ av Brasethammeren. 2 W 211,2 - 228,5 Til 170 m NV av Salatertangen på Ytterøya. 3 R 228,5 - 292,1 Til innpå Rølsvika. 4 G 292,1 - 355,3 Til 118 m V av Sjømyrtangen stang. 5 W 355,3 - 22,0 Til 192 m Ø av Raudberget. 6 R 22,0 - 24,9 Til innpå land ved Skavlen.
422700 131	Skarnsundet Skarnsundet bru Skarnsundet	63 50.5881 011 04.5833	Iso W 2s	45,0	LA/NE 45,0	1,6 1,6 1,6	
422800 131	Beitstadfjorden Vennesodden Skarnsundet NV side	63 52.7855 011 02.9558	Iso WRG 6s	6,8	Lyktehus 3,1	3,2 3,2 4,2	1 G 135,1 - 139,1 Fra kloss i Giplingøya til 240m NØ av Giplingøya 2 W 139,1 - 214,5 til 230m NV av Høøya 3 R 214,5 - 229,6 til 72m SØ av Høøya stang. 4 G 229,6 - 246,1 til innpå Noremsberga 5 W 246,1 - 344,1 til 86m Ø av brokaret på Skarnsund bro 6 R 344,1 - 356,0 til innpå Finnjoneset

Fyrnr. Kartnr.	Område Navn Beliggenhet	Posisjon	Karakter	Lys høyde [m]	Beskrivelse Høyde over grunnen [m]	Lysvidde R G W	Sektor - farge - retning - beskrivelse
423000 131	Beitstadjfjorden Verrasundet Innløpet til Verrasundet	63 54.2627 010 55.4101	Oc (2) WRG 8s	5,5	Lyktehus på underbygning 6,3	<div style="display: flex; flex-direction: column; align-items: center;"> <div style="width: 10px; height: 10px; background-color: #f08080; margin-bottom: 2px;"></div> <div style="width: 10px; height: 10px; background-color: #90ee90; margin-bottom: 2px;"></div> <div style="width: 10px; height: 10px; background-color: #ffff00;"></div> </div> 3,5 3,5 4,6	1 G 223,6 - 231,0 Fra 91m SØ av Storenget, til 171m SØ av Storenget
							2 W 231,0 - 246,4 Til 454m N av Galgeneset, klar av 4,9m Småseigrunnen. NB! 10m grunne N av denne i kvit sektor
							3 R 246,4 - 256,3 Til 145 m N av Galgeneset
							4 G 256,3 - 44,7 Til klar V av 4,4m grunne ved Tomasheimen og 293m NV av land ved Steinen
							5 W 44,7 - 50,3 Til 106 m SØ av Tangen
							6 R 50,3 - 57,0 Til innover land ved Sjøbakken
423201 131	Beitstadjfjorden Kirknestangen Tangens N pynt	63 55.0270 011 11.2324	Iso G 2s	4,2	Lanterne på stang 3,3	<div style="display: flex; flex-direction: column; align-items: center;"> <div style="width: 10px; height: 10px; background-color: #f08080; margin-bottom: 2px;"></div> <div style="width: 10px; height: 10px; background-color: #90ee90; margin-bottom: 2px;"></div> <div style="width: 10px; height: 10px; background-color: #ffff00;"></div> </div> 2,7	1 G 0,0 - 360,0 Rundtlysende.
423401 131	Trondheimsfjorden Stornesørin Steinkjerfjorden	63 58.5540 011 17.0095	Iso G 6s	5,8	Lanterne på stang 6,0	<div style="display: flex; flex-direction: column; align-items: center;"> <div style="width: 10px; height: 10px; background-color: #f08080; margin-bottom: 2px;"></div> <div style="width: 10px; height: 10px; background-color: #90ee90; margin-bottom: 2px;"></div> <div style="width: 10px; height: 10px; background-color: #ffff00;"></div> </div> 2,4	1 G 0,0 - 360,0 Rundtlysende
423500 131	Beitstadjfjorden Beitstadsundet Rambergholmens Ø side	64 01.7458 011 13.6502	Oc WRG 6s	7,5	Lyktehus 6,5	<div style="display: flex; flex-direction: column; align-items: center;"> <div style="width: 10px; height: 10px; background-color: #f08080; margin-bottom: 2px;"></div> <div style="width: 10px; height: 10px; background-color: #90ee90; margin-bottom: 2px;"></div> <div style="width: 10px; height: 10px; background-color: #ffff00;"></div> </div> 2,7 2,7 3,7	1 G 164,1 - 179,0 Fra inn på Kjerkreit til 150 m Ø-av Brattreitøra.
							2 W 179,0 - 180,9 Til 106 m V av Bartnesholmen lanterne
							3 R 180,9 - 269,7 Til rett tvers av lykta og innover Sæterviknes
							4 G 269,7 - 311,9 Til klar SV av Fjordgrunnen 9 m
							5 W 311,9 - 12,8 Til klar Ø av landet v/Stranda/Vadanaset
							6 R 12,8 - 31,1 Til innover land v/Stranda.
423601 131	Beitstadjfjorden Sæterviknes Sundets Ø side	64 01.7320 011 14.2520	Iso G 2s	6,4	Lanterne på stang 3,8	<div style="display: flex; flex-direction: column; align-items: center;"> <div style="width: 10px; height: 10px; background-color: #f08080; margin-bottom: 2px;"></div> <div style="width: 10px; height: 10px; background-color: #90ee90; margin-bottom: 2px;"></div> <div style="width: 10px; height: 10px; background-color: #ffff00;"></div> </div> 1,73	1 G 0,0 - 360,0 Rundtlysande
423700 131	Beitstadjfjorden Bartnesholmen Fjordens ø side	64 03.4559 011 13.8333	FI G 3s	5,0	Lanterne på stang 4,2	<div style="display: flex; flex-direction: column; align-items: center;"> <div style="width: 10px; height: 10px; background-color: #f08080; margin-bottom: 2px;"></div> <div style="width: 10px; height: 10px; background-color: #90ee90; margin-bottom: 2px;"></div> <div style="width: 10px; height: 10px; background-color: #ffff00;"></div> </div> 1,3	1 G 0,0 - 360,0 Rundtlysende.
424000 131	Steinkjer Eggebogtangen På Eggebogtangen	64 00.6370 011 27.8576	Iso WRG 6s	7,0	Lyktehus 6,0	<div style="display: flex; flex-direction: column; align-items: center;"> <div style="width: 10px; height: 10px; background-color: #f08080; margin-bottom: 2px;"></div> <div style="width: 10px; height: 10px; background-color: #90ee90; margin-bottom: 2px;"></div> <div style="width: 10px; height: 10px; background-color: #ffff00;"></div> </div> 4,1 4,1 5,3	1 R 249,7 - 269,8 Fra innpå Nordsidreiret til midt i innløpet av Steinkjærelva og 176m S for Nordsidreiret molo LA
							2 G 269,8 - 298,1 til innpå Markustangen sandbanke og inn mot Sørsidreiret
							3 W 298,1 - 358,0 til 210m Ø av Raudskjeret båke
							4 R 358,0 - 27,1 til 268m V av Raudskjeret båke
							5 G 27,1 - 68,3 til 290m N om Stornesøin (Ytterøra)
							6 W 68,3 - 87,0 til klar S av 3,6m grunne Ytre Loagrunnan
							7 R 87,0 - 94,9 til 75m S om Hoeya SV-spiss
424202 131	Steinkjer Nordsidreiret molo Elvas innløp vestsida	64 00.7332 011 28.8322	FI R 3s		LA 2,5	<div style="display: flex; flex-direction: column; align-items: center;"> <div style="width: 10px; height: 10px; background-color: #f08080; margin-bottom: 2px;"></div> <div style="width: 10px; height: 10px; background-color: #90ee90; margin-bottom: 2px;"></div> <div style="width: 10px; height: 10px; background-color: #ffff00;"></div> </div> 3	1 R 0,0 - 360,0 Rundtlysende.

Fyrnr. Kartnr.	Område Navn Beliggenhet	Posisjon	Karakter	Lys høyde [m]	Beskrivelse Høyde over grunnen [m]	Lysvidde R G W	Sektor - farge - retning - beskrivelse
425000 36	Smøla Gjæslingeskjæret Griphølen	63 14.5720 007 47.7995	Oc (3) WRG 12s	9,7	Lyktheus på stativ 9,0	5,5 5,5 6,9	1 W 299,7 - 319,1 Fra klar SV av Boflua og 734m av Solværbåan varde, til 1220m SV av Skarvbergtaren stang.
							2 R 319,1 - 338,5 Til V av Nordre Spanskskjæret og 3318m SV av Solværsbåan varde.
							3 G 338,5 - 357,7 Til 550m V av Oddskjæra varde.
							4 W 357,7 - 8,9 Til 130m Ø av 1m grunne Ø av Østre Gjæslingane.
							5 R 8,9 - 28,0 Til 660m SØ av Hilbåen LA.
							6 G 28,0 - 87,7 Til 607m N av Grip fyr.
							7 W 87,7 - 95,6 Til klar S av Indre Gåsefluan
							8 R 95,6 - 97,4 Til klar S av Indre Gåsefluan 10m.
							9 G 97,4 - 162,0 Til 159m Ø av Lyngtaren stang.
							10 W 162,0 - 165,1 Til 170m V av Hummerskjærflu stang.
							11 R 165,1 - 283,6 Til klar S av Skarvbergtaren stang.
							12 G 283,6 - 299,7 Til førstnevnte grense.
425201 36	Smøla Omsundflua På flua	63 16.8004 007 47.2393	FI G 3s	5,0	Lanterne på stang 8,8	2,3	1 G 0,0 - 360,0 Rundtlysende
425202 36	Smøla Ivarflu Ved Lyngvær	63 16.2227 007 46.8170	FI R 3s	5,0	Lanterne på stang 7,7	2,8	1 R 0,0 - 360,0 Rundtlysende.
425400 36	Smøla Lyngvær Nordøya NV kant	63 16.6123 007 45.9556	Iso WRG 6s	10,0	Lyktheus på varde 6,5	2,9 2,9 3,9	1 G 64,1 - 90,3 Fra N om Gåsskjera til klar N om Steinbåen.
							2 W 90,3 - 105,0 Til klar S av Angelskjærflu.
							3 R 105,0 - 107,8 Til S av 5.8m grunne og S av Angelskjærflu.
							4 G 107,8 - 241,1 Til klar S av Landvindskjæra Sav Hallarøy og 52m N av Omsundholmen HIB (går mørk før hvit pga sprosse i lykta)
							5 W 241,1 - 246,8 Til 100 m N av Omsundflua LA.
							6 R 246,8 - 332,7 Til 98m V av Svartskjæret.
							7 G 332,7 - 333,9 Til inn på Lyngværøya.
425801 36	Smøla Omsundholmen Holmens NV pynt	63 16.9788 007 47.5620	Iso G 2s	5,3	HIB på stang 8,4	2,7	1 G 0,0 - 360,0 Rundtlysende
425802 36	Smøla, Arnøy - Rosvoldøy - Edøy Purkholmen Holmens ø pynt	63 17.3555 007 47.8679	FI R 3s	5,0	Lanterne. 5,0	2,2	R 0,0 - 360,0
426000 36	Smøla, Arnøy - Rosvoldøy - Edø Ringskjæret Arnøysund	63 16.4935 007 59.5975	Iso WRG 6s		Lyktheus på søyle	2,7 2,7 3,6	1 R 262,8 - 271,0 Fra S av Mannsholman til klar N av Rismyrskjæret og 460m N av stang på Grunnflua.
							2 G 271,0 - 330,9 Til klar SV av Langtaren.
							3 W 330,9 - 17,5 Til klar SØ av Kutmannsflua.
							4 R 17,5 - 39,2 Til NV av Breiflua.
							5 G 39,2 - 139,8 Til NØ av Ørnholmskjæra og klar NØ av skvalpeskjer Ø av Nordre Gangnesholman.
							6 W 139,8 - 143,9 Til 195m SV av Båtmannsflua stang.
							7 R 143,9 - 158,7 Til inn på Olderøya.
426011 36	Smøla, Arnøy - Rosvoldøy Vassholmane Nord om Ringskjæret lykt	63 16.8360 008 00.1645	Q G	4,7	Lanterne på stang	2,4	G 0,0 - 360,0

Fyrnr. Kartnr.	Område Navn Beliggenhet	Posisjon	Karakter	Lys høyde [m]	Beskrivelse Høyde over grunnen [m]	Lysvidde R G W	Sektor - farge - retning - beskrivelse
426013 36	Smøla, Arnøy - Rosvoldøy Kuliskaget Vestsida av Kuli	63 17.0982 008 01.4945	Q G	5,1	Lanterne på stang	2,4	G 0,0 - 360,0
426014 36	Smøla, Arnøy - Rosvoldøy Ellevsøy, Ø Vest om Kuli	63 17.4002 008 02.0301	Q R	4,8	Lanterne på stang	2,2	1 R 0,0 - 360,0 Rundtlysende
426015 36	Smøla, Arnøy - Rosvoldøy Skardvågneset Vestsida av Kuli	63 17.5655 008 02.2800	Q G	4,0	Lanterne på stang	2,4	G 0,0 - 360,0
426017 36	Smøla, Arnøy - Rosvoldøy Straumneset Vestsida av Kuli	63 17.9682 008 03.4270	Q G	4,8	Lanterne på stang	2,4	G 0,0 - 360,0
426019 36	Smøla Kjæøy, V Kjæøya	63 18.4020 008 03.2334	Q G	4,6	Lanterne på stang	1	G 0,0 - 360,0
426201 36	Smøla, Arnøy - Rosvoldøy - Edø Hestflua	63 17.5612 007 58.3458	FI G 3s	3,2	Lanterne på stang 7,6	0,8	1 G 0,0 - 360,0 Rundtlysende.
426410 36	Smøla, Arnøy - Rosvoldøy - Edøy Svinøybåen	63 17.7442 007 58.7635	FI (2) W 5s	3,5	Lanterne på stang 5,8	1,58	1 W 0,0 - 360,0 Rundtlysende.
426601 36	Smøla, Arnøy - Rosvoldøy - Edø Eikholmen	63 18.0038 007 59.7126	FI G 3s	4,0	Lanterne på stang 5,7	0,8	1 G 0,0 - 360,0 Rundtlysende.
426700 36	Smøla, Arnøy - Rosvoldøy - Edø Svartskjær	63 18.1966 008 01.0341	FI (2) W 5s	6,0	Lanterne på stang 6,0	1,58	1 W 0,0 - 360,0 Rundtlysende.
426800 36	Smøla, Arnøy - Rosvoldøy - Edøy Vestre Kalvholmflu	63 18.2270 008 01.8490	FI R 3s	3,5	Lanterne på stang 6,6	0,83	1 R 0,0 - 360,0 Rundtlysende.
427000 36	Smøla, Arnøy - Rosvoldøy - Edøy Østre Kalvholmflu	63 18.2124 008 02.2262	FI G 3s	4,5	Lanterne på stang 5,5	0,8	1 G 0,0 - 360,0 Rundtlysende.
427200 36	Smøla, Arnøy - Rosvoldøy - Edøy Vestre Kjæyholme	63 18.4890 008 02.7960	FI G 3s	4,2	Lanterne på stang 7,5	0,8	1 G 0,0 - 360,0 Rundtlysende.
427300 36	Smøla, Arnøy - Rosvoldøy - Edøy Nordre Lamøygrunna S av Smøla	63 18.7472 008 04.1355	Q R	3,5	Lanterne på stang 7,3	0,83	1 R 0,0 - 360,0 Rundtlysende.
427400 36	Smøla, Arnøy - Rosvoldøy - Edø Nordre Lervikhøgøyboe	63 18.9106 008 05.2215	FI (2) W 5s	4,6	Lanterne på stang 9,5	1,58	1 W 0,0 - 360,0 Rundtlysende.

Fyrnr. Kartnr.	Område Navn Beliggenhet	Posisjon	Karakter	Lys høyde [m]	Beskrivelse Høyde over grunnen [m]	Lysvidde R G W	Sektor - farge - retning - beskrivelse				
427500 36	Smøla, Arnøy - Rosvoldøy - Edøy Lervikhøgøy, SØ-pynt S av Smøla	63 19.1459 008 05.7683	Q R	5,0	Lanterne på stang 5,5	0,8	1	R	0,0	- 360,0	Rundtlysende.
427700 40	Smøla Edøyvågen Straumen	63 19.5980 008 05.0835	FI R 3s	4,7	Lanterne på stang 7,4	0,83	1	R	0,0	- 360,0	Rundtlysende.
428000 40	Smøla Nordre Kalvøygrunne Straumen	63 19.4012 008 06.1466	FI G 3s	3,6	Lanterne på stang 6,4	0,8	1	G	0,0	- 360,0	Rundtlysende.
428200 36	Smøla, Edøy - Løvøy Vestre Straumsholmgrunne	63 19.5219 008 07.4778	FI G 3s	3,0	Lanterne på stang 6,3	0,8	1	G	0,0	- 360,0	Rundtlysende.
428400 36	Smøla, Edøy - Løvøy Hestøyskjæret	63 19.5715 008 07.9684	FI G 3s	4,9	Lanterne på stang 6,2	0,8	1	G	0,0	- 360,0	Rundtlysende.
428500 36	Smøla, Edøy - Løvøy Vestre Fugløyskjærflu	63 19.3787 008 08.6333	FI G 3s	4,5	Lanterne på stang 6,5	0,8	1	G	0,0	- 360,0	Rundtlysende.
428600 36	Smøla, Edøy - Løvøy Fugløyskjæret	63 19.4551 008 09.2165	FI R 3s	4,8	Lanterne på stang 6,5	0,83	1	R	0,0	- 360,0	Rundtlysende.
428800 36	Smøla, Edøy - Løvøy Krongelholmflua, NØ	63 19.7732 008 10.4984	FI (2) W 5s	3,0	Lanterne på stang 8,0	1,58	1	W	0,0	- 360,0	Rundtlysende.
429010 36	Edøyfjorden Kjørøyksflua SV av Edøy	63 15.8344 008 03.0411	FI (2) W 5s	8,1	Lanterne på stang 11,5	1,7	1	W	0,0	- 360,0	Rundtlysende.
429100 36	Smøla, Kuløysvaet - Kalvøy Håskjæret	63 16.9852 008 05.0012	FI R 3s	7,8	Lanterne på stang 5,8	0,83	1	R	0,0	- 360,0	Rundtlysende.
429102 36	Smøla, Kuløysvaet - Kalvøy Kulisvaet bro, V På vestre brokar	63 17.8124 008 06.7630	Fast R lys	4,5	LA/NE 14,0	2,6		R	0,0	- 360,0	
429103 36	Smøla, Kuløysvaet - Kalvøy Kulisvaet bro, Ø På østre brokar	63 17.7982 008 06.8025	Fast G lvs	4,5	Lanterne på stang 14,0	2,4	1	G	0,0	- 360,0	Rundtlysende.
4291CP 36	Edøyfjorden, Kuli-svaet Kulisvaet bro	63 17.7887 008 06.7903	Fast W lys	0,0	0,0			W	0,0	- 360,0	
429200 36	Smøla, Kuløysvaet - Kalvøy Hestholmsteinen NØ av Kuli	63 18.2051 008 07.2192	Q R	4,5	Lanterne på stang 6,6	0,83	1	R	0,0	- 360,0	Rundtlysende.

Fyrnr. Kartnr.	Område Navn Beliggenhet	Posisjon	Karakter	Lys høyde [m]	Beskrivelse Høyde over grunnen [m]	Lysvidde R G W	Sektor - farge - retning - beskrivelse
429300 36	Smøla, Kuløysvaet - Kalvøy Store Havrøyskjær Kuløysvaet	63 18.8039 008 09.8505	FI (2) W 5s	5,3	Lanterne på stang 6,3	   1,58	1 W 0,0 - 360,0 Rundtlysende.
429500 36	Smøla, Kuløysvaet - Kalvøy Lervikhøgøyflaket N re jernstang	63 19.0064 008 06.5388	Q (3) W 10s	3,3	Lanterne på stang 8,6	   1,58	1 W 0,0 - 360,0 Rundtlysende.
429701 36	Smøla Urstaren Oddehølen	63 20.5097 007 43.1807	Iso G 2s	7,5	Lanterne på stang 12,0	   2,6	1 G 0,0 - 360,0 Rundtlysende
429702 36	Smøla Svalbåen Olsøysvaet V	63 20.8393 007 44.5975	FI R 3s	7,0	Lanterne på stang 11,5	   2,4	1 R 0,0 - 360,0 Rundtlysende
429703 36	Smøla Olsøysvaet V Olsøysvaet	63 20.9782 007 46.5858	FI G 2s	6,0	Lanterne på stang 11,2	   2,3	1 G 0,0 - 360,0 Rundtlysende
429704 36	Smøla Orholmskjæret Olsøysvaet	63 21.1723 007 46.7143	FI R 2s	5,0	Lanterne på stang 9,7	   2,3	1 R 0,0 - 360,0 Rundtlysende
429705 36	Smøla Klakkavågen Olsøysvaet	63 21.4025 007 50.7829	FI G 3s	5,0	Lanterne på stang 7,8	   2,4	1 G 0,0 - 360,0 Rundtlysende
430211 40	Smøla Steinsøy N av Steinsøy Molo	63 22.0603 007 46.7458	Iso G 2s	4,5	Lanterne på stang 9,7	   2,7	1 G 0,0 - 360,0 Rundtlysende
431502 40	Smøla Litflisa Rusboleia	63 23.8256 007 43.4272	Iso R 4s	10,5	LA/SC 10,5	   3,6	1 R 0,0 - 360,0 Rundtlysende
						Overrett med: 431504 Retning: 41,6 Beskrivelse:	
431504 40	Smøla Måholmen Rusboleia	63 24.5969 007 44.9558	Fast R lvs	19,5	Lanterne på stang 7,4	   7,4	1 R 38,5 - 44,5
						Overrett med: 431502 Retning: 41,6 Beskrivelse:	
431600 40	Smøla Hallertaren	63 24.0455 007 44.4324	FI (2) W 5s	10,0	Lanterne på stativ 6,0	   1,6	1 W 0,0 - 360,0 Rundtlysende.


































Fyrnr. Kartnr.	Område Navn Beliggenhet	Posisjon	Karakter	Lys høyde [m]	Beskrivelse Høyde over grunnen [m]	Lysvidde R G W	Sektor - farge - retning - beskrivelse
431700 40	Smøla Kvaløy Rusboleia. NV siden av øya	63 24.5714 007 46.1692	Iso WRG 6s	9,4	Lyktehus 3,4	1,8 1,8 2,6	1 G 41,2 - 49,6 Fra kloss V av Miløya til 193m SØ av Hallertaren LA. 2 W 49,6 - 54,0 Til 60m SØ av Hallertaren LA. (NB! 8m i hvit sektor) 3 R 54,0 - 56,9 Til 86m SØ av Litflisa LA og kloss N av Hallertaren LA. 4 G 56,9 - 224,3 Til 100m NV av Galten LA. 5 W 224,3 - 232,8 Til 88m N av Høgholmen. (markeringsbøyer akvakultur langs sektorlinje mot rød) 6 R 232,8 - 238,4 Til innpå varden på Tjuvøy.
431900 40	Smøla Galten V av Dyrnesvågen	63 25.4369 007 48.2236	FI G 3s	4,6	Lanterne på stang 6,4	0,8	1 G 0,0 - 360,0 Rundtlysende.
432100 40	Smøla Kvaløyskjæret 251094	63 25.7817 007 49.1108	FI G 3s	3,8	Lanterne på stang 9,8	0,8	1 G 0,0 - 360,0 Rundtlysende.
432500 40	Smøla Dyrnes På molohodet Dyrnesvågen	63 25.6484 007 50.4338	Oc (2) WRG 8s	3,2	Lyktehus 3,8	1 1 1,4	1 G 34,1 - 110,6 Fra inn på Båtneset til 148m N av Kvaløyskjæret LA. 2 W 110,6 - 114,8 Til klar S av stang VNV av moloen. 3 R 114,8 - 213,7 Til innpå Storkalvøya.
432502 40	Smøla Dyrnes molo, N Dyrnes	63 25.6763 007 50.4744	Iso R 2s		HIB på stang	1	1 R 0,0 - 360,0 Rundtlysende
432601 40	Smøla Leigmålskjæra S av Brattværet	63 26.6139 007 49.2731	FI G 3s	4,0	Lanterne på stang 8,0	2,3	1 G 0,0 - 360,0 Rundtlysende
432602 40	Smøla Småsundskjæra Ø S av Brattværet	63 26.6110 007 49.1176	FI R 3s	4,0	Lanterne på stang 6,5	0,8	1 R 0,0 - 360,0 Rundtlysende.
432800 40	Smøla Sengdraget	63 26.7291 007 52.0783	FI R 3s	3,4	Lanterne på stang 8,4	0,8	1 R 0,0 - 360,0 Rundtlysende.
432902 40	Smøla Steinløysa Ø av Brattværet	63 27.0799 007 51.6237	Iso R 6s	4,0	Lanterne på stang 7,0	2,2	1 R 0,0 - 360,0 Rundtlysende
433200 40	Smøla Olaskjæret Ved Brattvær	63 27.6401 007 50.2546	Oc (2) WRG 8s	6,3	Lyktehus på stativ 6,5	2,4 2,4 3,2	1 R 16,5 - 33,8 Fra innpå Leigmålskjæra og Einardraget til 84m Ø av Stegløydraget varde. 2 G 33,8 - 200,1 Til 214m Ø av Torskholmen LA og kloss Ø av Andholmane. 3 W 200,1 - 202,2 Til 110m V av Leiskjærbåen stang (NB! Ytre Leiskjæret stake i sektor) 4 R 202,2 - 283,9 Til klar S av Hjortholman. 5 G 283,9 - 330,1 Til innpå skvalpeskjær S for Vardskjæret.
433310 40	Smøla Olaskjærbåen Ved Brattvær	63 27.5648 007 50.0883	FI (2) W 5s	4,1	Lanterne på stang 8,4	1,59	1 W 0,0 - 360,0 Rundtlysende.

Fyrnr. Kartnr.	Område Navn Beliggenhet	Posisjon	Karakter	Lys høyde [m]	Beskrivelse Høyde over grunnen [m]	Lysvidde R G W	Sektor - farge - retning - beskrivelse
433500 40	Smøla Brattværet På Torskholmen	63 28.5012 007 50.5858	Iso WRG 6s	12,0	Lyktheus på underbygning 7,3	4,7 4,7 6	1 G 70,9 - 141,1 Fra innpå nordre Trittillen til klar NØ av 1,8m grunne Kråkfallet og Ø av 7m grunne ved Kråkfallet. 2 W 141,1 - 149,1 Til klar SV av 9,5m grunne ved Langkniven og godt klar av 2m grunne Båan. 3 R 149,1 - 151,2 Til kloss i 9,5m grunne V av Langkniven 4 G 151,2 - 199,5 Til klar Ø av 1m grunne Nubban ved Nordholmskjæra 5 W 199,5 - 214,1 Til klar NV av Ørklakken og klar NV av Ytre Leiskjæret stake(NB: Torskholmbåane i hvit sektor nær lykta) 6 R 214,1 - 238,3 Til N av Håskjæret
433702 40	Smøla Torskholmen	63 28.5472 007 50.7231	FI R 3s	10,2	Lanterne på stang 10,3	0,97	1 R 0,0 - 360,0 Rundtlysende.
433902 40	Smøla Frisholmen Brattværet	63 26.9249 007 49.1454	Iso R 4s	4,0	Lanterne på stang 6,5	2,2	1 R 0,0 - 360,0 Rundtlysende
433905 40	Smøla Mokkaløya	63 27.1287 007 49.6033	Q G	4,6	Lanterne på stang 7,3	2	1 G 0,0 - 360,0 Rundtlysende
434000 40	Smøla Singsundet På Hvaldragskjær	63 31.0078 007 56.6474	Oc (3) WRG 12s	6,6	Lyktheus på stativ 6,3	3,6 3,6 4,7	1 G 31,3 - 55,6 Fra klar NV av Håskjæra til godt klar NV om Nubben 0,1m 2 W 55,6 - 63,0 Til klar SØ av Grunna14m. 3 R 63,0 - 70,4 Til klar SØ av Seiskjæra. 4 G 70,4 - 134,9 Til klar SV av Indre Revaskjæret. 5 R 134,9 - 206,0 Til innover Singsholmen.
434502 40	Smøla Veiholmen, NV S av Singholmen	63 31.1121 007 56.8149	FI R 3s	4,0	Lanterne på stang 5,5	0,8	1 R 0,0 - 360,0 Rundtlysende
434600 40	Smøla Veiholmen, NØ På fortøyningsstanga midt i havna	63 31.2659 007 57.2456	FI (2) G 5s	3,7	Lanterne på stang	1	1 G 0,0 - 360,0 Rundtlysende.
434701 40	Smøla Veiholmen, SØ V av Persklakken	63 31.2051 007 57.3092	FI G 3s	3,6	Lanterne på stang 6,4	0,7	1 G 0,0 - 360,0 Rundtlysende
435000 40	Smøla Haugjegla Midt på øya	63 31.9952 007 57.7593	Oc (2) WRG 8s	26,5	Rødt tårn m/1 hvitt belte 27,8	7,1 7,7 12,7	1 R 29,2 - 78,0 Fra V av Håskjæra til N av 30m Gallusgrunna. (Overgang til grønn kan oppfattes som mørk før grønn) 2 G 78,0 - 124,5 Til N av Storbåen 3 W 124,5 - 287,4 Til N av Skjerjebåen, Ufsgrunnen og Seiskallan 4 R 287,4 - 325,7 Til NØ av Innveien FL.
						Racon Signal: Type:	Morsetean Morsetean B m/utstrekning 1.13 n.mil FA


































Fyrnr. Kartnr.	Område Navn Beliggenhet	Posisjon	Karakter	Lys høyde [m]	Beskrivelse Høyde over grunnen [m]	Lysvidde R G W	Sektor - farge - retning - beskrivelse
435200 40	Smøla Innveien På Leiskjæra	63 30.5984 007 58.9853	Oc WRG 6s	6,0	Lyktheus på stativ 8,0	1,3 1,3 1,9	1 G 176,8 - 188,2 Fra Ø av Kråka til klar Ø av Raudaskjæret. 2 W 188,2 - 192,9 Til klar V av skjæra S av Skjerjebåen og NV av Rønsøyskjæra. 3 R 192,9 - 196,5 Til akkurat klar NV av Rønsøyskjæra. 4 G 196,5 - 231,2 Til klar SØ Bjørnbåskjæret stake og 107m SØ av Bjørnbåen stang. 5 W 231,2 - 240,2 Til 183m N av Ytre Langtarflua stang. 6 R 240,2 - 330,8 Til innover Leiskjæra.
435201 40	Smøla, Veiholmen - Hopen Innveien molo På Inner Innveien molo	63 30.4745 007 58.6124	FI G 3s	6,0	Lanterne på stang 4,5	1,3	1 G 0,0 - 360,0 Rundtlysende.
435202 40	Innveien Innveien Innløpet Ø for molo	63 30.5015 007 58.8023	FI R 3s	5,0	Lanterne på stang 9,2	0,7	1 R 0,0 - 360,0 Rundtlysende
435301 40	Smøla, Veiholmen - Hopen Bruraknappen Innveien	63 30.3622 007 58.8449	FI G 3s	4,7	Lanterne på stang 5,3	1	1 G 0,0 - 360,0 Rundtlysende
435303 40	Smøla, Veiholmen - Hopen Rannværene Ø av Rannværstuva	63 30.2137 007 59.0698	FI G 3s	5,0	Lanterne på stang 8,4	1	1 G 0,0 - 360,0 Rundtlysende
435304 40	Smøla, Veiholmen - Hopen Rannværsund S av Ytre Rannværet	63 30.0227 007 58.9425	FI R 3s	4,5	Lanterne på stang 5,6	0,8	1 R 0,0 - 360,0 Rundtlysende.
435400 40	Smøla, Veiholmen - Hopen Kråkungen Innveien sv side n jernstang	63 30.3698 007 57.1879	FI R 3s	5,5	Lanterne på stang 7,2	0,8	Overrett med: 435502 Retning: 120,5 Beskrivelse:
435502 40	Smøla, Veiholmen - Hopen Innveisnaget, SV Innveien SV side	63 30.2738 007 57.5461	Q R	6,3	Lanterne på stang 7,2	0,9	1 R 0,0 - 360,0 Rundtlysende Overrett med: 435400 Retning: 120,5 Beskrivelse:
435601 40	Smøla, Veiholmen - Hopen Kaggholmtaren Sundets SV side	63 30.1184 007 57.9103	FI G 3s	4,6	Lanterne på stang 7,4	0,7	1 G 0,0 - 360,0 Rundtlysende
435700 40	Smøla, Veiholmen - Hopen Kulstøtta Sundets nØ side	63 30.0389 007 58.4782	FI R 3s	6,4	Lanterne på stang 6,6	0,8	1 R 0,0 - 360,0 Rundtlysende.
435702 40	Smøla, Veiholmen - Hopen Kulstøtta Sundets NØ side	63 30.0383 007 58.4781	FI R 3s	5,0	Lanterne på stang	1,2	1 R 0,0 - 360,0 Rundtlysende

Fyrnr. Kartnr.	Område Navn Beliggenhet	Posisjon	Karakter	Lys høyde [m]	Beskrivelse Høyde over grunnen [m]	Lysvidde R G W	Sektor - farge - retning - beskrivelse
435801 40	Smøla, Veiholmen - Hopen Østre Strømsund Sundets N-side	63 29.9432 007 58.7731	FI G 3s	3,7	Lanterne på stang 8,4	1	1 G 0,0 - 360,0 Rundtlysende
435902 40	Smøla, Veiholmen - Hopen Likdraget V av Indre Ranværet	63 29.8778 007 58.9105	FI R 3s	4,7	Lanterne på stang 8,2	1	1 R 0,0 - 360,0 Rundtlysende
436002 40	Smøla, Veiholmen - Hopen Vestre Hårkallen Leias Ø-side	63 29.7524 007 59.2371	FI R 3s	4,6	Lanterne på stang 7,2	1	1 R 0,0 - 360,0 Rundtlysende
436200 40	Smøla, Veiholmen - Hopen Vestre Suholmen Bindingsvaet	63 28.9050 008 01.3297	Oc (2) WRG 8s	8,8	Lyktehus 3,0	2.1 2.1 2.9	1 G 179,9 - 193,6 2 W 193,6 - 204,2 3 R 204,2 - 259,4 Fra kloss i Tuskjæret til klar Ø av 12m grunne Langfallet. Til klar NV av 1m grunne SV av Vestre Bindingskjæret og klar NV av Storbindingsskjæret. Til innover land på Setergjesinga.
436301 40	Smøla, Veiholmen - Hopen Landego N av Hopen	63 29.5820 007 59.5541	FI G 3s	4,5	Lanterne på stang 7,3	1	1 G 0,0 - 360,0 Rundtlysende
436402 40	Smøla, Veiholmen - Hopen Nordre Kattholmen Ø av Haugøya	63 29.4229 008 00.0469	FI R 3s	5,0	Lanterne på stang 5,2	1	1 R 0,0 - 360,0 Rundtlysende
436501 40	Smøla, Veiholmen - Hopen Sandholmtaren SØ av Haugøya	63 29.1516 008 00.3280	FI G 3s	4,0	Lanterne på stang 7,2	1	1 G 0,0 - 360,0 Rundtlysende
436503 40	Smøla, Veiholmen - Hopen Sandholman S N av Hopen	63 28.8216 008 00.7183	Iso G 2s	4,5	Lanterne på stang 8,9	2,7	1 G 0,0 - 360,0 Rundtlysende
436602 40	Smøla Kvitholmskjær Hopen	63 28.3315 008 01.4258	Q R	3,3	Lanterne på stang 7,2	0,9	1 R 0,0 - 360,0 Rundtlysende.
436801 40	Smøla, Veiholmen - Hopen Kaggholmen, SØ	63 29.8527 007 58.6119	Q R	4,8	Lanterne på stang 8,6	3,4	1 R 0,0 - 360,0 Rundtlysende.
436902 40	Smøla, Veiholmen - Hopen Hammarøy, N Hammarøya's nordende	63 29.6848 007 58.6955	Q R	4,8	Lanterne på stang 6,4	0,9	1 R 0,0 - 360,0 Rundtlysende
437000 40	Smøla, Veiholmen - Hopen Hammarøysundet, V	63 29.4816 007 58.4015	Q G	3,8	Lanterne på stang 5,7	3,6	
437001 40	Smøla, Veiholmen - Hopen Hammarøysundet, S Ø av Tjørnøyan	63 29.2895 007 58.3169	Q G	4,1	Lanterne på stang 7,4	2,9	1 G 0,0 - 360,0 Rundtlysende
437002 40	Smøla, Veiholmen - Hopen Hammarøy, V V på Hammarøya	63 29.4719 007 58.4717	Q R	4,6	Lanterne på stang 4,7	0,9	1 R 0,0 - 360,0 Rundtlysende

Fyrnr. Kartnr.	Område Navn Beliggenhet	Posisjon	Karakter	Lys høyde [m]	Beskrivelse Høyde over grunnen [m]	Lysvidde R G W	Sektor - farge - retning - beskrivelse				
437102 40	Smøla, Veiholmen - Hopen Hammarøy, S S av Hammarøya	63 29.1248 007 58.3074	Q R	4,4	Lanterne på stang 8,4	2,3 G W	1	R	0,0	- 360,0	Rundtlysende
437201 40	Smøla, Veiholmen - Hopen Vestre Håholmen S av Tjønnøyen	63 28.8185 007 57.9568	Q G	4,0	Lanterne på stang 7,4	1,2 G W	1	G	0,0	- 360,0	Rundtlysende
437202 40	Smøla, Veiholmen - Hopen Håholmen På Håholmen	63 28.7646 007 58.1191	Q R	4,7	Lanterne på stang 5,5	0,9 G W	1	R	0,0	- 360,0	Rundtlysende
437301 40	Smøla, Veiholmen - Hopen Verjeskiftet, Ø Verjeskiftet	63 28.6908 007 59.0968	Q G	4,3	Lanterne på stang 7,4	1,2 G W	1	G	0,0	- 360,0	Rundtlysende
437302 40	Smøla, Veiholmen - Hopen Verjeskiftet, V Verjeskiftet	63 28.7420 007 58.7190	Q R	4,0	Lanterne på stang 7,6	0,9 G W	1	R	0,0	- 360,0	Rundtlysende
437401 40	Smøla, Veiholmen - Hopen Nordre Kvitholmtaren Hopen	63 28.4606 008 01.0487	Q G	3,7	Lanterne på stang 7,4	0,8 G W	1	G	0,0	- 360,0	
437402 40	Smøla, Veiholmen - Hopen Gullklakken SØ av Flatøya	63 28.7050 008 00.1579	Q R	4,2	Lanterne på stang 4,4	0,9 G W	1	R	0,0	- 360,0	Rundtlysende
437501 40	Smøla, Veiholmen - Hopen Kvitholmskaget Hopen	63 28.3346 008 01.1882	FI G 3s	3,6	Lanterne på stang 7,3	1 G W	1	G	0,0	- 360,0	Rundtlysende
437602 40	Smøla, Veiholmen - Hopen Kvalen Hopen havn, Ø-sida	63 28.1245 008 00.8556	FI R 3s	3,5	Lanterne på stang 8,2	1 G W	1	R	0,0	- 360,0	Rundtlysende
437701 40	Smøla, Veiholmen - Hopen Nessaskaget Hopen havn sø side	63 28.0514 008 00.5121	FI G 3s	0,0	Lanterne på stang 0,0	1 G W	1	G	0,0	- 360,0	Rundtlysende
439000 37	Smøla Remmingskjæret Ramsøyfjorden	63 21.8141 008 16.9671	Oc WRG 6s	9,0	Lyktehus på søyle 7,0	6,5 6,5 8	1 2 3 4 5 6 7 8 9 10 11 12	G W R G W R G R G W R	61,1 65,6 68,4 144,9 161,5 165,9 184,6 193,5 221,8 226,9 243,7 243,7 351,6	- 65,6 - 68,4 - 144,9 - 161,5 - 165,9 - 184,6 - 193,5 - 221,8 - 226,9 - 243,7 - 351,6 - 27,6	Fra innpå Orta til 135 m N av Ortaflua stang Til 117m S om Brettingen og over 8m grunne Til klar NØ av Dyrøskjæra og 252m til 3m grunne N av Dyrøklubben Til klar Ø av Austre Reiflua Til klar V av 10m gunnen og 940m V av skjæret V av Naustskjærfalla Til klar V av Fosflua 6m Til klar Ø av Fosflua 6m Til 615m V av Ramsøygalten LA Til 208m V av Ramsøygalten LA Til 906m S av Ramsøygalten LA og klar S av Austklakken 10m Til 306m Ø av Nordflua og klar 4m grunne Til inn mot Edøya Kattholmen

Fyrnr. Kartnr.	Område Navn Beliggenhet	Posisjon	Karakter	Lys høyde [m]	Beskrivelse Høyde over grunnen [m]	Lysvidde R G W	Sektor - farge - retning - beskrivelse
439010 37	Smøla Breiflua Ø av Smøla	63 22.4049 008 15.0866	FI W 3s	7,5	LA/SC 13,5	   3	1 W 0,0 - 360,0 Rundtlysende
439111 37	Trondheimsleia Ramsøygalten Ø av Smøla	63 23.1708 008 20.6577	FI G 3s	6,1	LA/SC 6,9	   3	1 G 0,0 - 360,0 Rundtlysende
439500 37	Smøla Pintelen Vikan	63 22.5454 008 13.2380	Iso WRG 6s	4,9	Lyktehus 3,1	   2,3 2,3 3,1	1 G 87,6 - 101,7 Fra innpå Åstøya til 135 m S av Vikan stang 2 W 101,7 - 108,8 Til 31 m S av Vikan stang 3 R 108,8 - 241,8 Til melloim Dyrøyklubben og Ånskjæret, og 167m NV av Lyngholmflua stang 4 G 241,8 - 260,0 Til klar S av Ånskjæret og 85m S av Lyngholmflua stang 5 W 260,0 - 274,2 Til 138 m N av Breiflua lanterne 6 R 274,2 - 283,3 Til 103 m S av Breiflua lanterne 7 G 283,3 - 296,5 Til 178 m SV av Remmingskjæret lykt 8 W 296,5 - 310,6 Til klar 4m grunne og 251 m NØ av Nordflua stang 9 R 310,6 - 346,5 Til kloss V av Åstøyflua stang
439501 37	Smøla Lyngholmen Innseilingen til Vikan	63 22.6291 008 13.1220	Q G	5,1	Lanterne på stang 5,5	   2,3	1 G 0,0 - 360,0 Rundtlysende
439602 37	Smøla Hestvikholmen Vikan	63 23.1645 008 12.3695	Iso R 4s	5,5	HIB på stang 2,8	   2,2	1 R 0,0 - 360,0 Rundtlysende
439700 37	Smøla Lyngværpynten Lyngværet	63 24.5355 008 11.9367	Oc (3) WRG 12s	11,1	Lyktehus 3,3	   4,3 4,3 5,6	1 R 104,5 - 117,1 Fra inn mot Svinøya til 38m SV av Kjøøygrunnen lanterne 2 G 117,1 - 263,6 Til klar S av 7m grunne S av Storskjæret 3 W 263,6 - 284,0 Til 695m NØ av Ramsøygalten lanterne og NØ av Fosflua 4 R 284,0 - 287,9 Til klar SV av Fosflua 5 G 287,9 - 291,3 Til 275 SV av Ramsøygalten lanterne 6 W 291,3 - 308,3 Til klar NØ av Dyrøyskjæra og 113m NØ av Langtaran stang 7 R 308,3 - 326,5 Til innpå Langtaran
439800 37	Smøla Kjøøygrunnen NV av Smøla	63 24.8924 008 10.4794	Q G	5,3	Lanterne på stang 7,5	   0,95	1 G 0,0 - 360,0 Rundtlysende.
439801 37	Smøla Kjøøy V-side Smøla Ø	63 25.0634 008 10.2530	FI G 3s	4,5	Lanterne på stang 8,5	   0,8	1 G 0,0 - 360,0 Rundtlysende.
439901 37	Smøla Føllingflu	63 25.7454 008 10.3376	Q G	5,2	Lanterne på stang 9,0	   0,8	1 G 0,0 - 360,0 Rundtlysende.
440002 37	Smøla Føllingsflu, NV Smøla Ø	63 25.8265 008 10.1770	FI R 3s	5,0	Lanterne på stang 9,4	   0,83	1 R 0,0 - 360,0 Rundtlysende.
440100 37	Smøla Veitholmflu Smøla Ø	63 25.9038 008 09.6201	FI G 3s	4,5	Lanterne på stang 6,2	   0,8	1 G 0,0 - 360,0 Rundtlysende.

Fyrnr. Kartnr.	Område Navn Beliggenhet	Posisjon	Karakter	Lys høyde [m]	Beskrivelse Høyde over grunnen [m]	Lysvidde R G W	Sektor - farge - retning - beskrivelse				
440200 37	Smøla Mareskjærflu	63 26.0468 008 09.4124		3,5	Lanterne på stang 7,5	0.83	1	R	0,0	- 360,0	Rundtlysende.
441000 37	Smøla Reiråklakken På Reiråklakken	63 26.8554 008 09.1802	Oc (2) WRG 8s	5,3	Lyktehus 5,0	2.4 2.4 3.2	1	G	204,4	- 254,6	Fra Ø av Mefjordbåen stang til klar S av 6m grunne Austre Reiflua.
							2	W	254,6	- 260,1	Til godt klar N av Storgrunnen.
							3	R	260,1	- 266,6	Til klar ca. 80m N om Storgrunnen 4m.
							4	G	266,6	- 352,2	Til Ø av Mareskjærflu LA.
							5	R	352,2	- 4,5	Til 87m Ø av stang ved Nordvika.
							6	G	4,5	- 130,3	Til 120m NØ for Reirågrunnen stang.
							7	W	130,3	- 135,3	Til 77m SV av Håskjæret varde.
							8	R	135,3	- 139,1	Til kloss i Håskjæret varde.
441200 37	Ramsøyfjorden Kjøysund Hitras SV side	63 28.0265 008 17.7626	Oc (2) WRG 8s	6,3	Lyktehus 3,2	2.5 2.5 3.4	1	R	197,2	- 219,8	Fra innpå Hamnholmen til 72m NV av Otterholmtaren stang og klar Ø av 1m grunne.
							2	G	219,8	- 240,4	Til klar 112m S av Otterholmtaren stang.
							3	R	240,4	- 257,6	Til klar N av Nørd Spersøya.
							4	G	257,6	- 25,1	Til klar 240m V av Ytre Dragskjæret og klar V av 4m grunne.
							5	W	25,1	- 36,0	Til klar Ø av Nautskjærfalla og 360m SØ av Indre Nautskjæret varde
							6	R	36,0	- 64,7	Til innpå pynten av Trollholmen.
441400 37	Ramsøyfjorden Sæbuodden Sæbuøy sv side	63 29.3902 008 14.2954	Iso WRG 6s	16,0	Lyktehus 7,0	6.7 6.7 8.2	1	G	349,6	- 359,5	Fra V av Ramsøybåen stang til klar V av Arabåen og 540m V av Ytre Nautskjær
							2	W	359,5	- 4,7	til klar 6m grunne ved Hermansko og 594m Ø av Hårkallbåen stang
							3	R	4,7	- 60,6	til klar S av 1,7m grunne Meflua SV og 262m S av Medfjordbåen stang
							4	G	60,6	- 115,3	til godt N av Hauggjegla FS
							5	W	115,3	- 172,5	til V av Sæburevet 9,9m og 630 V av Meflesa
							6	R	172,5	- 186,2	til innpå Sæbuøya
442000 37	Hernesstraumen - Dolmsund Hernesstraumen Risøya NV side	63 29.1749 008 17.4060	Oc (3) WRG 12s	11,0	Lyktehus 3,0	2.4 2.4 3.3	1	G	44,7	- 60,9	Fra innpå Araholman til klar N av Håskjæret og Sandflesa
							2	W	60,9	- 68,5	Til 137m SØ av Langskjæret varde
							3	R	68,5	- 138,0	Til 52m NØ av stang V av Oløya
							4	G	138,0	- 204,6	Til 50m SØ om Bjørnskardøya
							5	W	204,6	- 215,3	Til 51m NV av Hummelvikpynten
							6	R	215,3	- 221,0	Til innpå land i Hummelvika
442101 37	Hernesstraumen - Dolmsund Vestre Jektholmen Hernesstrømmen	63 30.7689 008 20.7196	FI G 3s	6,5	Lanterne på stang 4,5	0.95	1	G	0,0	- 360,0	Rundtlysende.
442300 37	Hernesstraumen - Dolmsund Hundholmen Innseilingen til Helsøysundet	63 31.8576 008 20.2932	Iso WRG 6s	14,7	Lyktehus 3,0	2.5 2.5 3.4	1	R	98,8	- 119,5	Fra innpå Steindebarden til godt klar NØ av Kråka
							2	G	119,5	- 123,0	til klar skomakerflesa og 162m NØ av Grundebarden varde
							3	W	123,0	- 128,4	til 250m SV av Kråkflesa og SV av Langskjæra
							4	R	128,4	- 158,9	Til klar Ø av Simaskjæret og klar V av Kløftøydraget og 7m ved Litle Saiuøya
							5	G	158,9	- 292,5	Til klar SV av Litjhelsøya og S av Kveitskjæret
							6	W	292,5	- 295,0	til klar NØ av Grønvikholman
							7	R	295,0	- 306,9	til innpå Grønvikholman

Fyrnr. Kartnr.	Område Navn Beliggenhet	Posisjon	Karakter	Lys høyde [m]	Beskrivelse Høyde over grunnen [m]	Lysvidde R G W	Sektor - farge - retning - beskrivelse
442401 37	Kvenvær Båtviken Båtvikneset	63 32.1183 008 23.4942	FI G 3s	4,5	Lanterne på stang 3,5	 1  	1 G 0,0 - 360,0 Rundtlysende.
442410 0	Hernesstraumen-Dolmsund Kvenvær Molo På Molohodet	63 32.0355 008 23.3275	Fast lys yellow	5,0	IB/NB 3,6	  	
442601 37	Hernesstraumen - Dolmsund Grefsnesskjærene V av Hitra	63 33.5881 008 28.4999	FI G 3s	6,8	Lanterne på stang 6,0	 0,95  	1 G 0,0 - 360,0 Rundtlysende.
442800 37	Hernesstraumen - Dolmsund Jektvikskjæra Midtre holme	63 34.3578 008 28.7535	Iso WRG 6s	3,2	Lyktheus 4,7	 2,7  2,7  3,6	1 G 222,5 - 230,8 Fra innpå Sandholman til klar SØ av Jens Jakobsøya. 2 W 230,8 - 233,9 Til 164m NV av N-ligste Dønholman. 3 R 233,9 - 277,2 Til klar skjæra N av Veiskiftøyan. 4 G 277,2 - 55,7 Til 90m NV av Nygrunnen stang. 5 W 55,7 - 61,7 Til 171m SØ av Storflua stang. 6 R 61,7 - 67,2 Til innpå Talerøya.
443001 37	Hernesstraumen - Dolmsund Saltskjær På sørsiden av innløpet til Hestnessund	63 35.2740 008 32.4927	FI G 3s	6,5	Lanterne på stang 5,5	 2,4  	1 G 0,0 - 360,0 Rundtlysende.
443200 37	Hernesstraumen - Dolmsund Hestnessund, nedre Hestnessundet	63 35.3997 008 34.7498	Fast R lys	5,3	Lanterne på stang 6,5	 5,2  	1 R 0,0 - 360,0 Rundtlysende
						Overrett med: 443300 Retning: 82,8 Beskrivelse: Overrettlinje	
443300 37	Hernesstraumen - Dolmsund Hestnessund, øvre Hestnessundet	63 35.4023 008 34.7997	Fast R lys	9,3	Lanterne på stang 7,0	 5,2  	1 R 0,0 - 360,0 Rundtlysende
						Overrett med: 443200 Retning: 82,8 Beskrivelse: Overrettlinje	
443601 37	Hernesstraumen - Dolmsund Stamnestaren V av Hitra	63 35.7508 008 32.6503	FI G 3s	5,6	Lanterne på stang 7,3	 0,95  	1 G 0,0 - 360,0 Rundtlysende.
443801 37	Hernesstraumen - Dolmsund Vikneset Hitra	63 36.6822 008 35.2917	FI G 3s	6,3	Lanterne på stang 5,0	 0,953  	1 G 0,0 - 360,0 Rundtlysande
444002 37	Frøyfjorden Rognesflu Dolmsundet	63 37.0372 008 36.8782	FI R 3s	3,2	LA/SC 7,5	 1,1  	1 R 0,0 - 360,0 Rundtlysende.
444101 37	Frøyfjorden Risnespynten Risnesskaget	63 37.3833 008 39.7693	FI G 3s	5,2	LA/SC 3,5	 1,1  	1 G 0,0 - 360,0 Rundtlysende.

Fyrnr. Kartnr.	Område Navn Beliggenhet	Posisjon	Karakter	Lys høyde [m]	Beskrivelse Høyde over grunnen [m]	Lysvidde R G W	Sektor - farge - retning - beskrivelse
444300 41	Hernesstraumen - Dolmsund Dolmøy, V-pynt Vestre holme	63 38.3177 008 39.7109	FI G 3s	6,2	Lanterne på stang 5,7	1,31	1 G 0,0 - 360,0 Rundtlysende
444401 41	Hernesstraumen - Dolmsund Ytreodden N av Dolmøya	63 39.1147 008 43.1505	FI G 3s	7,0	Lanterne på stang 5,5	0,95	1 G 0,0 - 360,0 Rundtlysende.
444602 37	Hernesstraumen - Dolmsund Hundholmen Holmens S-pynt	63 37.8064 008 42.9893	FI R 3s	4,7	Lanterne på stang 3,9	0,97	1 R 0,0 - 360,0 Rundtlysende.
444604 37	Hernesstraumen - Dolmsund Lille Larsøybåe Dolmsundet	63 37.9957 008 44.3494	FI R 3s	4,1	Lanterne på stang 7,4	1,2	1 R 0,0 - 360,0 Rundtlysende.
445000 38	Kjøøløy skaget Dolmsund På Flesa	63 38.7654 008 52.5399	Iso WRG 6s	5,0	Lyktehus 3,0	2,8 2,8 3,8	1 G 33,9 - 44,0 Fra kloss i skjær SV av lykten til innpå bukta på Vikan og 72m NV av samme skjær 2 R 44,0 - 61,0 til 95m SØ av Hornnestaren stang 3 G 61,0 - 83,3 til 62m N av landet V av Balavågtåa(Homneset) 4 W 83,3 - 86,8 til 23m S av nes ved Eidestranda 5 R 86,8 - 190,1 til 90m Ø av Valøya Ø 6 G 190,1 - 239,1 til 812 m S om Ilsøyklubben FL og klar S av 7,6m Ilsøyfluin 7 W 239,1 - 250,4 til 230m NV om Svartskjæret 8 R 250,4 - 261,9 til innpå Skjellandet
445500 38	Hernesstraumen - Dolmsund Ilsøyklubben Dolmøy ø side	63 39.5790 008 53.6876	Oc (2) WRG 8s	8,5	Lyktehus på søyle 5,2	2,7 2,7 3,6	1 R 88,3 - 95,2 Fra innpå land til 67 m S av Beøytaren stang 2 G 95,2 - 160,8 Til klar Ø av Raudodden og 390m Ø av Ramsøybåen stang 3 W 160,8 - 173,6 Til 204m Ø av Sandskjærfallet stang 4 R 173,6 - 179,0 Til V av 6,2m grunne NV av Medklakken 5 G 179,0 - 237,1 Til 179m SØ av Sørklakken stang 6 W 237,1 - 269,4 Til 285m N om Skollflua stang 7 R 269,4 - 1,0 Til mørk innover Kjølsøya
446800 41	Frøyfjorden Slettringen På øyas SØ pynt	63 39.9621 008 15.7653	FI(2) W 15s	46,0	FS/NA 45,0	18,5	1 W 0,1 - 360,0 Rundtlysende
446810 41	Frøyfjorden Slettringen bifyr På øyas SØ pynt	63 39.9621 008 15.7653	Iso W 2s	31,5	FS/BF 45,0	14,6	1 W 158,2 - 173,8 Fra V av 20m Skoffluin til V av Elsflua
446902 41	Frøyfjorden Titran Sandholmen S side	63 39.7396 008 17.7491	Iso R 2s	9,0	Lanterne på stang 9,0	2,4	1 R 0,0 - 360,0 Rundtlysende
447500 41	Frøyfjorden Sildholmen Titrans v havn	63 39.8757 008 17.3758	Oc (2) WRG 8s	5,0	Lyktehus 4,5	1,3 1,3 1,8	1 R 181,6 - 208,6 Fra Ø av Kråksildholmen til midt i løpet inn til Titran 2 G 208,6 - 331,9 til 24m SV av Sandholmen 3 W 331,9 - 349,6 til 44m Ø av Sildholmskjæret 4 R 349,6 - 50,3 til innpå Sildholmen

Fyrnr. Kartnr.	Område Navn Beliggenhet	Posisjon	Karakter	Lys høyde [m]	Beskrivelse Høyde over grunnen [m]	Lysvidde R G W	Sektor - farge - retning - beskrivelse
447700 41	Frøyfjorden Håvika På Håvikskaget	63 39.8314 008 21.5393	Iso WRG 6s	9,0	Lyktehus på søyle 8,2	2,7 2,7 3,6	1 G 247,8 - 9,9 Fra innpå Littdola til klar V av Kalvskinnflua 2 W 9,9 - 16,5 til klar Ø av Tørrskallen 3 R 16,5 - 63,9 til klar 9m grunne og 107m NNØ av Kolskjæret 4 G 63,9 - 73,7 til klar N av Stabbfluin 5 W 73,7 - 80,1 til 130m S av Stabbklumpen 6 R 80,1 - 85,3 til inn på land Synnaskjæret
448002 41	Titran Bustvik Bustviksundet	63 40.1378 008 22.4587	FI R 3s	3,7	Lanterne på stang 3,0	1,1	1 R 0,0 - 360,0 Rundtlysende.
448201 41	Frøyfjorden Galten Ø av Titran	63 39.8192 008 23.4608	FI G 3s	5,6	Lanterne på stang 8,4	0,95	1 G 0,0 - 360,0 Rundtlysende.
448500 41	Frøyfjorden Frøyfjorden På Flesa	63 39.3269 008 29.4397	Oc (2) WRG 8s	14,5	Lyktehus på søyle 10,0	5,1 5,1 6,4	1 G 148,5 - 216,8 Fra klar V av 1,3m grunne V av Purkholmane til klar Ø av østligstre holme på Purkholmane 2 R 216,8 - 288,1 til godt klar S av 11m S av Gurukvalen 3 G 288,1 - 13,9 til klar av 7m og 9m grunne Kråkfluin V av Store Kråka 4 W 13,9 - 28,8 til midt mellom Skalløya og Store Tosøya 5 R 28,8 - 53,6 Til 100 m NV av Værsøyan 6 G 53,6 - 58,6 til godt klar av 3m grunne NV av Storværsøyskjæret 7 W 58,6 - 77,7 til godt klar S av Djupklakkflua 3,5m 8 R 77,7 - 86,9 til N av 4,5m Kjerringa og S av Laksholmfluin 7m 9 G 86,9 - 114,3 til klar NE av Ilsøya 10 W 114,3 - 117,3 til klar SV av Store Sandholmen 11 R 117,3 - 148,5 til 288m V av V-ligste holme av Purkholmane
448700 37	Frøyfjorden Tosøya Tosøy Ø side	63 36.7936 008 28.8146	Iso WRG 6s	6,5	Lyktehus 4,5	2,7 2,7 3,6	1 G 115,5 - 127,0 Fra innpå Aspadrage til 160m N av nordligste holme ved Aspadrage. 2 W 127,0 - 135,0 Til godt klar N av nordligste holme ved Aspadrage. 3 R 135,0 - 141,3 Til klar SV av 15m grunne. 4 G 141,3 - 158,4 Til klar Ø av 15m grunne. 5 W 158,4 - 166,1 Til klar V av Kråkfluin 9m og Nygrunna 13m. 6 R 166,1 - 213,8 Til NV av 1.5m grunne V av Little Svartoksen. 7 G 213,8 - 258,6 Til 147m S av Svartoksen. 8 W 258,6 - 262,9 Til 170m N av Klovingen. 9 R 262,9 - 271,3 Til N av stang ved Seibalen. 10 G 271,3 - 297,8 Til klar SV av Kvaløyflua og 104m SV av Littkvalen stang. 11 W 297,8 - 300,2 Til NØ av Galten stang. 12 R 300,2 - 318,0 Til innpå LittleTorsøya.
448900 41	Frøyfjorden Edøya På Edøyknubben	63 39.5044 008 40.5697	Iso WRG 6s	10,6	Lyktehus på stativ 7,2	5,1 5,1 6,4	1 G 66,1 - 77,0 Fra innpå Brannsnåsøya til 113m N om Kvitsnåsøya. 2 W 77,0 - 84,6 Til 552m S av Frøyfjorden lykt og 444m N om Kvitsnåsøya. 3 R 84,6 - 175,0 Til midt i innløpet til Skardsvågen og 350m V av Mannvikskjæret stang. 4 G 175,0 - 254,6 Til 157m S av Flesa lykt og klar av 8 m grunne SV av lykta. 5 W 254,6 - 257,4 Til 91m N av Ljøsbotten stang. 6 R 257,4 - 262,3 Til innpå Vadholmtaran.

Fyrnr. Kartnr.	Område Navn Beliggenhet	Posisjon	Karakter	Lys høyde [m]	Beskrivelse Høyde over grunnen [m]	Lysvidde R G W	Sektor - farge - retning - beskrivelse
449100 41	Frøyfjorden Husneset Midt på holmen	63 39.4720 008 46.7449	Oc (3) WRG 10s	6,1	Lyktehus på varde 6,3	3.2 3.2 4.2	1 G 331,3 - 346,5 Fra innpå Husneset til 69m Ø om S-re stang i havna 2 R 346,5 - 80,0 til 50m N om Ørnøya stang 3 G 80,0 - 101,6 til klar N om Torsteinskjæra 4 W 101,6 - 108,3 til klar SV av 6m grunne Grønholmtaren 5 R 108,3 - 136,6 Til 124m NØ av Kjerringvågtaren stang 6 G 136,6 - 185,6 til 142m Ø om Storflua stang 7 W 185,6 - 189,9 til klar V av 4,2m grunne V av Løkskjæra 8 R 189,9 - 209,9 Til 108m NV av stang ved Ljøsbotnen 9 G 209,9 - 230,5 til klar SØ av 3,5m grunne Ljøsbotnen og 570m SØ av Ragnhildskjærene varde 10 W 230,5 - 235,3 til 202m N om Tennskjær varde 11 R 235,3 - 245,6 til innpå Husneslandet
449201 41	Frøyfjorden Kjerringvåg Molo På molohodet	63 39.3267 008 46.6521	FI G 3s	6,0	LA/SC 3,0	1.1	1 G 0,0 - 360,0 Rundtlysande
449301 41	Frøyfjorden Storota S av Frøya	63 39.9462 008 31.4384	FI G 3s	7,8	Lanterne på stang 9,5	0.95	1 G 0,0 - 360,0 Rundtlysande.
449500 41	Frøyfjorden Avløsskjærene Frøya	63 40.0685 008 33.1140	FI G 3s	5,3	Lanterne på stang 5,8	1.31	1 G 0,0 - 360,0 Rundtlysande
450201 41	Frøyfjorden Mannvikskjæret Skjærets n side	63 40.7757 008 40.9016	FI G 3s	8,0	Lanterne på stang 9,3	0.95	1 G 0,0 - 360,0 Rundtlysande.
450202 41	Frøyfjorden Teistøy Sydlige pynt på Teistøya	63 40.9703 008 42.5987	FI R 3s	5,6	Lanterne på stang 6,0	0.97	1 R 0,0 - 360,0 Rundtlysande.
450400 41	Frøyfjorden Kjøløyflu	63 41.0838 008 43.1226	FI R 3s	3,7	Lanterne på stang 6,2	1	1 R 0,0 - 360,0 Rundtlysande.
450701 41	Frøyfjorden Renholmen På Rennholmen Ø pynt	63 41.1522 008 45.8535	FI G 3s	5,0	Lanterne på stang 6,2	0.95	1 G 0,0 - 360,0 Rundtlysande.
450810 41	Frøyfjorden Krabbeholmflu S av Flatøya	63 40.9409 008 46.8280	FI (2) W 5s	5,0	Lanterne på stang 9,8	1.1	1 W 0,0 - 360,0 Rundtlysande.

Fyrnr. Kartnr.	Område Navn Beliggenhet	Posisjon	Karakter	Lys høyde [m]	Beskrivelse Høyde over grunnen [m]	Lysvidde R G W	Sektor - farge - retning - beskrivelse
451000 41	Frøyfjorden Flesa Midt på holmen	63 40.6073 008 48.9050	Oc (2) WRG 8s	7,7	Lyktehus 6,0	4.1 4.1 5.3	1 R 163,2 - 182,9 Fra 76m V av Håskjæra til 117m V av V-ligste Grønholmen 2 G 182,9 - 211,9 Til 133m SØ av Neipa stang 3 W 211,9 - 215,1 Til klar NV av Ragnhildskjæra 4 R 215,1 - 230,7 Til 82m SØ av Ragnhildskjæra varde 5 G 230,7 - 234,5 til SØ av Ragnhildskjæra varde og 239m SØ av Sandskjerfallet stang 6 W 234,5 - 257,3 til klar N av Tirevet 7 R 257,3 - 50,9 til 56m NV av Ljøbotntaren stang 8 G 50,9 - 63,0 til 155m NV av Kjerringvågtaren stang 9 W 63,0 - 73,1 til klar S av Hakflua 10 R 73,1 - 107,3 til 85m NØ av Krabbholmen og klar SV av Krabbholmflu lanterne 11 G 107,3 - 163,2 til førstnevnte sektor.
451200 41	Frøyfjorden Ragnhildskjærene	63 41.3967 008 50.6484	FI R 3s	10,3	Lanterne på stativ 10,1	1	1 R 0,0 - 360,0 Rundtlysende.
451401 41	Frøya Hammarbergskjæret Nordhammeren	63 42.3391 008 50.5984	Q G	4,5	Lanterne på stativ	0.9	1 G 0,0 - 360,0 Rundtlysende
451600 38	Frohavet Meholmen Ved Inntian	63 42.6998 008 52.7170	Iso WRG 6s	9,1	Lyktehus på varde 6,4	3.9 3.9 5.1	1 G 225,1 - 240,5 Fra innpå Stølholmen til klar SØ av oppdrettsanlegg på Inntian's SØ side 2 W 240,5 - 281,2 til godt klar NØ av Kongholmfluin(Ulvøya) 3 R 281,2 - 305,4 Til109m SV av Hestøya 4 G 305,4 - 308,2 til 146 SV av Litle Notholmen 5 W 308,2 - 316,0 til 101m NØ av Skolflua stang 6 R 316,0 - 326,6 til klar NØ avTaraskjærfalla og 62 m NØ av Taraskjærfalla stang 7 G 326,6 - 162,9 til innpå Naustholmen
451623 38	Frohavet Toholmen Vestsiden av Toholmen	63 42.7979 008 52.3438	Fast G lvs	4,8	HIB på stang 4,8	1.6	1 G 0,0 - 360,0 Rundtlysende
451702 41	Frohavet Inntian molo På molohodet	63 43.1524 008 52.6101	FI R 3s	6,8	LA/SC 4,8	0.4	1 R 0,0 - 360,0 Rundtlysende.
451800 38	Frohavet Ballen Indtian	63 42.5393 008 52.6749	Q R	5,0	Lanterne på stang 7,3	0.83	1 R 0,0 - 360,0 Rundtlysende.
452000 41	Frohavet Uttian	63 45.5441 008 51.1225	FI G 3s	4,3	Lanterne på stang 6,3	0.8	1 G 0,0 - 360,0 Rundtlysende.
452226 41	Frohavet Tuvneset Ytterst på Tuvneset	63 44.8002 008 50.4783	Iso R 2s	7,3	HIB på stang 5,8	1.1	1 R 0,0 - 360,0 Rundtlysende.

Fyrnr. Kartnr.	Område Navn Beliggenhet	Posisjon	Karakter	Lys høyde [m]	Beskrivelse Høyde over grunnen [m]	Lysvidde R G W	Sektor - farge - retning - beskrivelse
452400 41	Frohavet Kamholmen Uttian	63 45.6489 008 52.6399	Oc (3) WRG 12s	5,8	Lyktehus 3,2	 2.3 2.3 3.1	1 G 228,3 - 249,9 Fra N om Stokkskjæret til 100m S av Stokkskjæret
							2 W 249,9 - 263,3 til 145 N av Hellskjæret
							3 R 263,3 - 287,6 Til klar N om Hellskjærflua 8m grunne
							4 G 287,6 - 296,5 til 97m SV av Hellerskjærflua
							5 W 296,5 - 305,3 til 109m NØ av Nordre Langtaren stang
							6 R 305,3 - 30,0 Til 114 NV av Kollskjæra stang
							7 G 30,0 - 32,7 til klar NV av 5m grunne ved Røsskjæret og 231m NV Kolskjæra stang og
							8 W 32,7 - 53,7 til klar SØ av 9m grunne ved Grimsholmen
							9 R 53,7 - 75,6 til innpå Flatøya
452600 41	Frohavet Nordran På holmens SØ pynt	63 48.0413 008 52.4404	Oc (2) WRG 8s	5,1	Lyktehus 4,1	 2.8 2.8 3.8	1 G 131,0 - 149,4 Fra innover Dolsøyaflua og Mannhømflua til klar NØ av 5m grunne Grunneflua
							2 W 149,4 - 157,9 til klar V av 9m grunne ved Bleiksbågan.
							3 R 157,9 - 232,5 til 209m SØ av Austre Bleikfallet stang
							4 G 232,5 - 235,3 til klar S om Littsvingla
							5 W 235,3 - 246,6 til klar N av Jarnsteinskjæra
							6 R 246,6 - 341,8 til 121m ØNØ av Medhjortholmtaren stang
							7 G 341,8 - 38,8 til klar NV av Sandøyflu stake og 79m NV av Sandøyflu lanterne
							8 R 38,8 - 50,6 til innover skjæra SV av Nordran
453000 41	Frohavet Sandøyflu N av Uttian	63 47.3426 008 51.2957	FI G 3s	6,0	Lanterne på stang 6,2	 0,8	1 G 0,0 - 360,0 Rundtlysende.
453502 41	Frohavet Lille Valøy N av Uttian	63 47.0759 008 50.8892	FI R 3s	5,8	Lanterne på stang 6,0	 1	1 R 0,0 - 360,0 Rundtlysende.
454001 41	Frohavet Kalvholmskjæret Dyrviksundet	63 46.4900 008 49.3947	FI G 3s	5,0	HIB på stang 7,2	 1,2	1 G 0,0 - 360,0 Rundtlysende
454101 41	Frohavet Kalvholmskjæret Dyrviksundet	63 46.4442 008 49.2683	Q G	4,7	Lanterne på stang 9,0	 0,8	1 G 0,0 - 360,0 Rundtlysende
454102 41	Frøya Oren Urda	63 46.4985 008 49.1725	Q R	4,3	LA/SC 4,4	 1,1	1 R 0,0 - 360,0 Rundtlysende.
454202 41	Frohavet Dyrviksundet, V Dyrviksundet	63 45.7347 008 49.3386	Q R	5,0	Lanterne på stang 7,5	 0,97	R 0,0 - 360,0
454211 41	Ø av Frøya Dyrviksundet Ø Ellingsundet	63 45.8277 008 49.2723	Iso G 2s	6,2	HIB på stang 7,0	 1,5	1 G 0,0 - 360,0 Rundtlysende.
454232 41	Ø av Frøya Klauvaneset På Klauvaneset	63 45.8191 008 49.1659	Iso R 2s	7,7	HIB på stang 5,9	 1,1	1 R 0,0 - 360,0 Rundtlysende

Fyrnr. Kartnr.	Område Navn Beliggenhet	Posisjon	Karakter	Lys høyde [m]	Beskrivelse Høyde over grunnen [m]	Lysvidde R G W	Sektor - farge - retning - beskrivelse
454302 41	Frohavet Valøysva Valøysva	63 46.9138 008 50.5457	Iso R 4s	5,0	HIB på stang 7,0	2,2 R G W	1 R 0,0 - 360,0 Rundtlysende
454400 41	Frohavet Dyrvik molo På molohodet	63 45.5858 008 49.6386	FI R 3s	7,0	LA/SC 6,0	0,4 R G W	1 R 0,0 - 360,0 Rundtlysende.
454735 41	Frohavet Hellevikskjæra Dyrviksundet	63 46.8879 008 49.1538	Fast G lys	4,5	HIB på stang 6,6	0,77 R G W	1 G 0,0 - 360,0 Rundtlysende.
454736 41	Frøya Ø-side Hellevikneset På Hellevikneset	63 46.8896 008 49.0728	Iso R 2s	5,9	HIB på stang 5,8	1,1 R G W	1 R 0,0 - 360,0 Rundtlysende
454738 41	Frøya Ø-side Hellevikneset N På holmen Ø av Ottervika	63 47.0005 008 49.0864	Iso R 2s	6,2	HIB på stang 6,3	1,1 R G W	1 R 0,0 - 360,0 Rundtlysende
454900 41	Frohavet Breivikskjær Ved Breidvik	63 47.4726 008 49.2673		4,6	Lanterne på stang 7,4	0,8 R G W	1 G 0,0 - 360,0 Rundtlysende.
455500 38	Fillfjorden Fillholmen Storholmens Ø side	63 36.3974 008 59.3575	Iso WRG 6s	8,8	Lyktehus 4,2	3,3 3,3 4,4 R G W	1 G 116,8 - 121,6 Fra innover kai Fillan til rett på hurtigbåtkai Fillan og kloss i molo S av H.båtkai 2 W 121,6 - 124,7 til klar S av Fillvågen stang i indre havn 3 R 124,7 - 155,9 til innover Fillneset 4 G 192,3 - 197,5 Fra V av Ansnestaren lanterne til 151m Ø av Ansnestaren lanterne 5 W 197,5 - 200,6 til 106m V av Kåholmen 6 R 200,6 - 203,6 Til 162 m V av Bruholmen 7 G 203,6 - 264,9 til 85m S om Volneset(Stranda) 8 W 264,9 - 274,4 til klar N av 2 m grunne ved Tuva og 170m N av Tuva, klar N av Kroppen 9 R 274,4 - 344,2 til 213 m V av Breivikneset 10 G 344,2 - 357,5 til innom Vikaholmen
455515 38	Fillfjorden Flatholmen Øst om Fillan	63 36.4851 008 59.1867	Iso G 2s	3,8	HIB på stang 5,4	1,1 R G W	1 G 0,0 - 360,0 Rundtlysende
455610 38	Fillfjorden Kuøya molo på molo	63 39.0114 009 01.6915	Iso R 4s		Lanterne	2,9 R G W	R 0,0 - 360,0
455620 38	Fillfjorden Ansnestaren Fillfjorden	63 37.7439 009 00.1082	Q W	7,0	Lanterne på stang 8,2	3,47 R G W	1 W 0,0 - 360,0 Rundtlysende.
455902 38	Hitra Krabbsundet Krabbsundet	63 38.9407 009 00.1956	FI R 2s	5,2	HIB på stang 8,0	1,8 R G W	1 R 0,0 - 360,0 Rundtlysende

Fyrnr. Kartnr.	Område Navn Beliggenhet	Posisjon	Karakter	Lys høyde [m]	Beskrivelse Høyde over grunnen [m]	Lysvidde R G W	Sektor - farge - retning - beskrivelse
456000 38	Hitra Krabbsundet bru Krabbesundet	63 38.5509 009 00.2526	Iso W 2s	16,0	LA/NE 0,0		1 W 0,0 - 360,0 Rundtlysende.
456019 38	Fillfjorden Trøskjæret Øst om Tistillen	63 38.8394 009 00.3013	Iso G 2s	4,1	HIB på stang 8,4		1 G 0,0 - 360,0 Rundtlysende
456510 38	Ulvøy og Fjellværøy Bukholmen Ø av Fjellværøya	63 37.5865 009 08.9100	FI (2) W 5s	10,5	Lanterne på stang 4,8		1 W 0,0 - 360,0 Rundtlysende.
456511 0	Ulvøy og Fjellværøy Bukkholmsundet Sørøst på Fjellværøy	63 37.6960 009 08.7960		0,0	IB 0,0		
456513 38	Ulvøy, Fjellværøy Reitholmen Sør Trøndelag	63 36.8299 009 07.3629	Q G	4,5	Lanterne på stang 8,2		1 G 0,0 - 360,0 Rundtlysende lanterne
456600 38	Ulvøy og Fjellværøy Knarlagsund, V På Mysingen	63 39.9122 009 01.1945	Iso WRG 6s	9,8	Lyktehus 3,0		1 G 273,1 - 279,6 Fra innover Ulvøya i Melkvika til klar S av Vikaskjæret. 2 W 279,6 - 281,0 Til klar av neset NV av Ingeborgvika. 3 R 281,0 - 323,2 Til klar NØ av nordligste Kvalskjæra. 4 G 323,2 - 21,0 Til 26m V av Trøskjæret HIB. 5 W 21,0 - 23,7 Til 40m Ø av Krabsundet lykt. NB! 4 m i hvit sektor.NB!! Sprosse dekker det meste av hvit sektor 6 R 23,7 - 61,3 Til 129 m NNV av Skolflua stang. 7 G 61,3 - 73,6 Til klar N av Svartskjæret. 8 W 73,6 - 77,6 Til godt klar S om Ilsøya.(NB 7,6m i hvit sektor) 9 R 77,6 - 99,8 Til klar S av Nordklakken kardinal (3,5m grunne) 10 G 99,8 - 104,0 Til godt klar N av Nordklakken kardinal. 11 W 104,0 - 144,3 Til klar V av Hestøya. 12 R 144,3 - 155,5 Til innpå Hestøya.
456613 38	Ulvøy og Fjellværøy Purkholmen, NV	63 40.1746 009 01.1050		4,0	Lanterne på stang		G 0,0 - 360,0
456614 38	Ulvøya og Fjellværøy Hestøya, SV	63 40.2295 009 01.1608	FI R 3s	3,7	Lanterne på stang		R 0,0 - 360,0
456615 38	Ulvøy og Fjellværøy Purkholmen, N	63 40.2384 009 01.3848	FI G 3s	4,0	Lanterne på stang		G 0,0 - 360,0
4567P 38	Knarrlagsund Knarrlagsund bro	63 39.7949 009 05.4737	Fast R lys	0,0	0,0		R 0,0 - 360,0

Fyrnr. Kartnr.	Område Navn Beliggenhet	Posisjon	Karakter	Lys høyde [m]	Beskrivelse Høyde over grunnen [m]	Lysvidde R G W	Sektor - farge - retning - beskrivelse
457000 38	Ulvøya og Fjellværsøya Auster Knarrlagsund På Lyngøya	63 39.4622 009 08.9416	Iso WRG 6s	8,5	Lyktehus 3,0	2,7 2,7 3,6	1 G 98,9 - 107,7 Fra innpå land N av Bekkvika til 92m N av landet på Vettneset
							2 W 107,7 - 120,5 til 217m SV av Osholmen
							3 R 120,5 - 263,4 til innpå Kråkøya
							4 G 263,4 - 282,7 til 98m S om Kråkøytaren stang og S om Kråkøyflua
							5 W 282,7 - 288,2 til 255m N om Flesa lykt
							6 R 288,2 - 292,0 Til over Breidfluda
							7 G 292,0 - 294,7 til 209m S om Flesa lykt
							8 W 294,7 - 296,5 78 m N av Gullholmen (Varde)
							9 R 296,5 - 300,8 til innover Gullholmen
457500 38	Ulvøy og Fjellværøy Grønnholmen Ved Herøy	63 40.7713 009 09.1764	Oc (2) WRG 8s	11,3	Lyktehus 3,0	2,6 2,6 3,5	1 G 31,4 - 43,7 Fra innpå Sjøbryøya til 109m V av Skarvskjæret.
							2 W 43,7 - 48,0 Til 93m SØ av Auknesholmbåenstang Sandvika.
							3 R 48,0 - 87,1 Til innpå Nordøya.
							4 G 87,1 - 121,1 Til 235m NØ av Hjertskjæra.
							5 W 121,1 - 158,7 Til 93m V av Kobbskjæra.
							6 R 158,7 - 191,5 Til 67m Ø av Kobbskjæra.
							7 G 191,5 - 292,2 Til 83m NØ om Tindholmen.
							8 R 292,2 - 316,5 Til rett SV av Rundklumpen.
458000 41	Frøya Kvisten Indrehølen	63 42.3113 008 26.5373	Oc (3) WRG 10s	17,5	Lyktehus på søyle 7,5	6,5 6,5 8	1 G 73,5 - 78,6 Fra inn over land til 487m N av Svartnakkens varde.
							2 W 78,6 - 86,3 Til klar S av 26m-grunne på Grunnrevet.
							3 R 86,3 - 103,3 Til klar S av 21m-grunne på Storflua.
							4 G 103,3 - 109,7 Til klar N av 21m-grunne på Storflua.
							5 W 109,7 - 114,7 Til klar S av 12m-grunne SV av Einstakan.
							6 R 114,7 - 122,5 Til 308m SV av Indre Hilbågfalla.
							7 G 122,5 - 183,7 Til 337m Ø av Ørnøya varde.
							8 W 183,7 - 190,4 Til 48m Ø av Austaren stang
							9 R 190,4 - 203,9 Til klar V av Seingstaren 5,5m, samt klar Ø av Midtre Kvistflua 6m og 488m NV av Flatbremholmen og
							10 G 203,9 - 215,5 Til 206m SØ av Måskjæra.
							11 W 215,5 - 218,6 Til 291m NV av Habåskjæret
							12 R 218,6 - 242,4 Til klar S av Austre Gammøytaren og 129m NV av Gammøytaren LA.
							13 G 242,4 - 249,6 Til inn over Hågsteinøya.
458100 41	Frøya Gulholmen Indrehølen	63 43.2280 008 33.3082	Oc (2) WRG 8s	7,5	Lyktehus på stativ 6,0	3,2 3,2 3,9	1 G 252,6 - 259,4 Fra innpå Langøya til 47m S av Langøya
							2 R 259,4 - 356,7 Til 38m V av Hjertøyholmen lanterne
							3 G 356,7 - 80,4 til 330m N av Østre Kvalholmen
							4 W 80,4 - 89,7 til 860m N av Østre Kvalholmen
							5 R 89,7 - 101,6 Til 190m klar SV av 6m grunne Midtre Kvistflua
							6 G 101,6 - 108,6 til 300m klar NØ av 6m grunne Midtre Kvistflua
							7 W 108,6 - 114,0 til 780m klar NØ av 6m grunne Midtre Kvistflua
							8 R 114,0 - 163,6 til inn over Little Bremholmen
458121 41	Frøya Måsøyskjærtaren	63 43.0571 008 33.0877	FI G 3s	10,2	Lanterne på stang	3,1	G 0,0 - 360,0
458122 41	Frøya Hjertøyholmen Måsøya	63 42.9363 008 33.3931	Q R	6,0	Lanterne på stang	1,1	R 0,0 - 360,0

Fyrnr. Kartnr.	Område Navn Beliggenhet	Posisjon	Karakter	Lys høyde [m]	Beskrivelse Høyde over grunnen [m]	Lysvidde R G W	Sektor - farge - retning - beskrivelse			
458123 41	Frøya Skarvnaakken Måsøya	63 42.8903 008 33.2738	Q G	6,1	Lanterne på stang	1,2	G	0,0	- 360,0	
458200 41	Frøya Hjartøysund På nordligste Langøybåe	63 43.5980 008 35.0703	Q R	7,0	LA/SC 11,0	2,3	1 R	0,0	- 360,0	Rundtlysende.
458400 41	Frøya Hågsteinøya Indrehølen	63 43.8597 008 35.6132	Iso WRG 6s	16,5	Lyktehus 3,0	6,2 6,2 7,6	1 G 2 R 3 G 4 W 5 R 6 G	10,2 34,4 44,8 73,0 88,3 236,0	- 34,4 - 44,8 - 73,0 - 88,3 - 236,0 - 247,0	Fra innpå Flatøya til 28m NV av Søre Lyngøybåen stang Til 25m NV av Hjartøysund lanterne Til klar N av Fluskjæra Til klar S av Indre Hilbåfalla og S av 6m grunne Midtre Kvistflua Til 74m SØ av Einarsholmen Til innpå Bremneset
458602 41	Frøya Håksteinøyskjær Ved skjæret Håksteinøy Ø side	63 43.8618 008 36.0784	FI R 3s	4,5	Lanterne på stang 0,0	1	1 R	0,0	- 360,0	Rundtlysende.
458800 41	Frøya Urdsvikholmen På holmens NV side	63 44.8344 008 38.8371	Oc (3) WRG 12s	6,5	Lyktehus på stativ 6,5	2,4 2,4 3,3	1 G 2 W 3 R 4 G 5 R 6 G	49,9 52,0 55,3 67,3 230,0 237,7	- 52,0 - 55,3 - 67,3 - 230,0 - 237,7 - 240,7	Fra klar 82m N av Kjerringskaget til 220m S av Håksteinen til 79m SØ av Håksteinen til 230m S av Gammøytaren lanterne til 55m SØ av Storsauholmen og klar SØ av Litsauholmen til 100m S av Klubbholman til innpå Klubben
458900 41	Frøya Sandvika molo På molohodet	63 45.2220 008 40.7065	FI G 3s	4,5	LA/SC 3,3	0,4	1 G	0,0	- 360,0	Rundtlysende.
459001 41	Frøya Austre Gammøytaren Indrehølen på Gammøytaren	63 44.7028 008 36.6273	Q G	4,6	LA/SC 7,8	2,3	1 G	0,0	- 360,0	Rundtlysende.
459110 41	Frøya Gammøytaren Indrehølen	63 44.5367 008 36.5091	FI (2) W 5s	10,0	Lanterne på stang 15,0	3	1 W	0,0	- 360,0	Rundtlysende.
459500 41	Frøya Humlingsværet Humlingsværet. På Likøytåen	63 45.4745 008 25.0385	Oc (2) WRG 8s	7,0	FL/SC 6,6	4,5 4,2 6,4	1 G 2 W 3 R 4 G 5 R 6 G 7 W 8 R 9 G 10 R 11 W 12 G	30,9 56,7 67,0 105,1 112,7 177,5 188,9 191,3 200,9 248,5 248,5 313,3 319,9	- 56,7 - 67,0 - 105,1 - 112,7 - 177,5 - 188,9 - 191,3 - 200,9 - 248,5 - 313,3 - 319,9 - 5,0	Fra rett klar SØ av Hilbågfalla til 277m NV av Hilbågskjæra til Klar S av Hillbågan og 182m S av Vasskjæret til 143 V av Storleiskjær V stang til midt mellom Storleiskjær og Kveiteskær til 200m V av Håbågtaran stang til 136m Ø av av Håbågtaran stang til 85m V av ytre Årtaren til 66m Ø av Håbågskjæret til 51m NV av Lyngøya NB: oppdrett i sektor til SV om Nordre Kvistflua til Ø om Midtre Kvistflua til innover Humlingsværet

Fyrnr. Kartnr.	Område Navn Beliggenhet	Posisjon	Karakter	Lys høyde [m]	Beskrivelse Høyde over grunnen [m]	Lysvidde R G W	Sektor - farge - retning - beskrivelse
459800 41	Frøya Synnkya Kyahølen. Holmens SØ side	63 45.6413 008 18.7879	Oc WRG 6s	8,1	Lyktheus på stativ 8,3	5 5 6.3	1 G 225,7 - 239,9 Fra NV av V-ligste Storleiskjæret stang til 80m SØ av Hannaskjæret 2 W 239,9 - 241,6 til godt klar NV av Småværet 3 R 241,6 - 263,4 til 264m S om Håbågan stang 4 G 263,4 - 329,2 til godt klar V av indre Hillbåfalla 5 W 329,2 - 48,5 til klar S om Seffrinfallet 6 R 48,5 - 117,1 Til klar NØ av Leiflua 8m grunne 7 G 117,1 - 127,8 til klar NØ av 15m Ørnklakken 8 W 127,8 - 138,4 til klar V av Skabtbåa og SV av Elsflua 9 R 138,4 - 154,2 til innpå land vestsiden av Kya
460000 41	Frøya Litleiskjæret Kyahølen	63 46.2485 008 19.1470	Oc (3) WRG 12s	6,7	FL/SC 0,0	3.7 3.4 5.3	1 G 130,0 - 184,1 Fra midt mellom molohodene inn på havnen på Kya til V av Skreiungan 2 R 184,1 - 267,5 til S av Kveitskjer og 237m N av Storleiskjær Ø stang 3 W 267,5 - 271,3 til 169m N av Storleiskjær Ø stang 4 G 271,3 - 292,0 til 95m SV av Storleiskjær V stang. 5 W 292,0 - 297,5 til 151m N om Langtaren stang 6 R 297,5 - 74,2 til klar N av Ytre Båhauet og 152m N om Langtareskjæra stang 7 G 74,2 - 75,9 til kloss fri S-ligste holme på Kya
460200 41	Frøya Kya Kyahølen. På midtre holme	63 46.3954 008 18.7261	Iso WRG 6s	168,0	Lyktheus på søyle 10,7	4,6 4,6 5,8	1 G 71,7 - 86,1 Fra N av Båhauet til klar N av Leiflua 2 W 86,1 - 105,1 Til S av Skofluin 3 R 105,1 - 113,9 Til klar NØ av Ørnklakken 15m 4 G 113,9 - 116,7 Til godt klar NØ av Ørnklakken 5 W 116,7 - 134,4 Til V av Elsflua 6 R 134,4 - 155,0 Til klar Ø av Fonnflua 9,9m og Ø av Høltaren 8m 7 G 155,0 - 167,7 Til godt V av Hillbågskjæret og Ø av Høfluan 8 W 167,7 - 173,8 Til klar V av Hillbågskjæret 9 R 173,8 - 199,0 Til 116m V av Levisen stang 10 G 199,0 - 233,9 Til skjær Ø av Sildskjæret 11 R 233,9 - 283,0 Til klar 126m NØ av Østre Storleiskjæret stang 12 G 283,0 - 296,9 Til klar 80m SV av Vestre Storleiskjæret stang 13 W 296,9 - 302,4 Til klar 117m Ø av Langtaran stang 14 R 302,4 - 350,5 Til Ø av Synnkya
460402 41	Frøya Skarvøya På øyas østside	63 45.9420 008 35.7020	Q R	7,0	Lanterne på stang 0,0	1	1 R 0,0 - 360,0 Rundtlysende.
460600 41	Frøya Bukkøyholmen På holmens ø pynt	63 46.3316 008 39.4813		6,4	Lanterne på stang 0,0	0,89	1 R 0,0 - 360,0 Rundtlysende.
460801 41	Frøya Håholmen På Håholmen	63 46.5209 008 36.9423	FI G 3s	10,5	Lanterne på stang 3,0	2,3	1 G 0,0 - 360,0 Rundtlysende
461000 41	Frøya Brattholmbåen Tjønnøysundet	63 47.2114 008 37.5183	Q G	5,3	Lanterne på stang 6,9	2,3	1 G 0,0 - 360,0 Rundtlysende.

Fyrnr. Kartnr.	Område Navn Beliggenhet	Posisjon	Karakter	Lys høyde [m]	Beskrivelse Høyde over grunnen [m]	Lysvidde R G W	Sektor - farge - retning - beskrivelse				
461100 41	Frøya Ørnflaugvågen molo På molohodet	63 47.4758 008 38.6714	FI R 3s	5,0	LA/SC 3,0	0,4	1	R	0,0	- 360,0	Rundtlysende.
461200 41	Frøya Kalvøyskjæret V av Norddyrøya	63 48.1463 008 40.1458	Q G	6,4	Lanterne på stang 0,0	0,9	1	G	0,0	- 360,0	Rundtlysende.
461300 41	Frøya Sætervågen molo V side av Frøya	63 48.0078 008 40.8140		7,6	HIB på stang 5,9	1,1	1	R	0,0	- 360,0	Rundtlysende.
461301 41	Frøya Dyrøyskjer, N Dyrøy N	63 48.0550 008 40.9000		4,6	HIB på stang	1,4		G	0,0	- 360,0	
461310 41	Frøya Jamnungen, N Jamnungen N	63 48.2509 008 38.9597		4,9	Lanterne på stang	2,25		R	0,0	- 360,0	
461311 41	Frøya Oseliusskjeret V av Nord-Dyrøya	63 48.1919 008 39.6383	Q G	4,4	Lanterne på stang	2,2	1	G	0,0	- 360,0	Rundtlysende
461320 41	Frøya Jamnungskjæra Sulsleia	63 48.3851 008 38.2581	Q W	4,6	Lanterne på stang 9,0	2,7	1	W	0,0	- 360,0	Rundtlysende
461322 41	Frøya Bogaskjeret Bogaskjeret	63 49.0005 008 38.3877	Q R	5,0	Lanterne på stang 8,6	2,2	1	R	0,0	- 360,0	Rundtlysende
461400 41	Frøya Båtvika	63 48.1460 008 41.5498		6,1	Lanterne på stang 0,0	0,89	1	R	0,0	- 360,0	Rundtlysende.
461402 41	Frøya Kvalværsøy, S Kvalværsøy S	63 48.2820 008 42.3240		4,5	HIB på stang	1,4		R	0,0	- 360,0	
461404 41	Frøya Selbuskjæret V. av Sætervågen	63 48.6220 008 42.7670		5,5	HIB på stang	1,4		R	0,0	- 360,0	
461405 41	Frøya Derekholmen, N Derekholmen	63 48.6930 008 42.9720		5,5	HIB på stang	2,6		G	0,0	- 360,0	
461800 41	Frøya Lyngøyholmen På s Likhølmene	63 48.9635 008 43.5407	Oc (3) WRG 12s	5,5	Lyktehus på stativ 6,5	2,4 2,4 3,3	1 2 3 4 5 6	R G W R G R	180,5 - 184,4 184,4 - 196,8 196,8 - 218,9 218,9 - 275,1 275,1 - 47,2 47,2 - 55,8	- 184,4 - 196,8 - 218,9 - 275,1 - 47,2 - 55,8	Fra klar Ø av Tennskjæret til 180m V av Seingsholmen til 225m SØ av Seingsholmen til NV av Langskjæra og 217m NV av Ansteinen til 54m N av Kramerholmen lanterne til 51m NV av Derekholmen N, HIB til SØ av Lyngøya




























Fyrnr. Kartnr.	Område Navn Beliggenhet	Posisjon	Karakter	Lys høyde [m]	Beskrivelse Høyde over grunnen [m]	Lysvidde R G W	Sektor - farge - retning - beskrivelse
462400 41	Frøya Sulsleikua Sulsfjorden. Holmens V pynt	63 48.6716 008 34.9548	Iso WRG 6s	11,0	Lyktheus på varde 8,0	2.5 2.5 3.4	1 G 276,6 - 283,9 Fra innpå slaggrunslinjen ved Skarvskjæret til 26m SV av Jammungen N LA 2 W 283,9 - 284,8 Til 65m NØ om Storjammungen 3 R 284,8 - 301,8 Til NØ pynten av øya S av Tjnnøyskjæret 4 G 301,8 - 353,4 Til innpå N-pynten av llen 5 R 353,4 - 122,4 Til 133m SV av Teistholmen 6 G 122,4 - 159,9 Til 177m Ø av Uggsteintaran stang og kloss V av 6m grunne 7 R 159,9 - 213,9 Til inn mot Skarvøyan
462402 41	Frøya Susleikua, Ø Sulfjorden	63 48.6365 008 35.5993	Q R	5,4	Lanterne på stang	2.7	1 R 0,0 - 360,0 Rundtlysende
462405 41	Frøya Snøstaren Sulsleia	63 48.3866 008 37.1279	Q G	5,2	Lanterne på stang	2.1	1 G 0,0 - 360,0 Rundtlysende
462601 41	Frøya Søndre Ugsteingrunn Sulfjorden	63 50.3859 008 33.8705		5,0	Lanterne på stang	2.6	G 0,0 - 360,0
462610 41	Frøya Uggsteinøy Sulfjorden	63 50.5388 008 33.5499	FI (2) W 5s	7,7	Lanterne på stang 6,7	1.71	1 W 0,0 - 360,0 Rundtlysende.
462611 41	Frøya Mannbruholmen	63 50.7930 008 33.2046		4,6	Lanterne på stang	2.65	G 0,0 - 360,0
462800 41	Sula Kvalskreia Øyas ø side. Holmens sv pynt	63 50.9496 008 31.1022		7,2	Lanterne på stang 5,8	0.8	1 G 0,0 - 360,0 Rundtlysende.
463000 41	Mausundvær Skogsøya S av Mausundvær	63 50.5261 008 37.9756	Oc (2) WRG 8s	16,7	Lyktheus 3,0	6.3 6.3 7.8	1 G 244,4 - 247,8 Fra inn på Urdsøya til S av Kråkreivet og 285m S Sørkråka båke 2 W 247,8 - 265,4 Til godt klar N av Singsholmen 3 R 265,4 - 346,4 Til klar Ø av Svartskjæret og 318 V av Oløyfløan stang 4 G 346,4 - 58,4 Til klar NV av østligste skjær på Småvær 5 W 58,4 - 63,4 Til godt klar SØ av Hingskjæret 6 R 63,4 - 69,9 Til inn på Skogsøya
463010 41	Mausundvær Remmingtaren	63 50.5142 008 36.5987		4,9	Lanterne på stang	2.4	W 0,0 - 360,0
463011 41	Mausundvær Tromsa	63 50.5900 008 37.0650	FI G 3s	4,4	Lanterne på stang	2.8	G 0,0 - 360,0
463012 41	Mausundvær Skarveskjæret V av Skogsøya	63 50.7895 008 37.0932	Q R	5,5	LA/SC	1.8	1 R 0,0 - 360,0 Rundtlysende
463777 41	Frøya Mannholm taran Nord for Rottingen	63 49.9851 008 47.2258	Q G		Lanterne på stativ 11,1	2.4	1 G 0,0 - 360,0 Rundtlysende

Fyrnr. Kartnr.	Område Navn Beliggenhet	Posisjon	Karakter	Lys høyde [m]	Beskrivelse Høyde over grunnen [m]	Lysvidde R G W	Sektor - farge - retning - beskrivelse				
463779 41	Støvleleia, Frøya Langskjærklakken	63 49.2009 008 44.6703		4,1	Lanterne på stang	2,3	1	R	0,0	- 360,0	Rundtlysende rød
463781 41	Støvleleia Kremerholmen Sør Trøndelag	63 48.8208 008 46.3713	Q G	5,2	Lanterne på stang 8,0	2,3	1	G	0,0	- 360,0	Rundtlysende
463783 41	Støvleleia Lille Rottingsflu, S Sør Trøndelag	63 49.0710 008 47.3713	Q G	3,3	Lanterne på stang 8,1	2,26	1	G	0,0	- 360,0	Rundtlysende lanterne
463784 41	Støvleleia Svartskjæret Sør Trøndelag	63 49.2411 008 47.8114	Q R	4,1	LA/SC 8,1	2,3	1	R	0,0	- 360,0	Rundtlysende lanterne
463800 41	Frøya Stordolsøya Øyas N-pynt. Svellingen	63 48.4891 008 49.1973	Iso WRG 6s	11,1	Lyktehus 3,0	3,1 3,1 4,1	1	R	37,8	- 44,0	Fra innpå land på Svellingen til klar 3m grunne ved Inderøya
							2	G	44,0	- 54,3	til 41m SØ av Svellingen hamn lanterne og 59 m NV av Vikaflua stang
							3	R	54,3	- 170,0	til klar Ø av 6m grunne Mannholmfluin
							4	G	170,0	- 176,4	til klar Ø av 9m grunne Breiflua
							5	W	176,4	- 221,6	til klar NV av Dolsøyflua og over Vidgrunnen 17m
							6	R	221,6	- 260,3	Til klar S av Grunneflua 5m
							7	G	260,3	- 267,5	til 155 m S av Søre Bleikfallet stang
							8	W	267,5	- 268,5	til klar N av 6m grunne S av Bleikskjæra og godt klar N av Jansteiskjæra
							9	R	268,5	- 276,1	til N av Embertsholmen.
464100 41	Frøya. Kreksjærtaren	63 47.9433 008 49.4964		6,0	Lanterne på stang 7,0	2	1	G	0,0	- 360,0	Rundtlysende.
464102 41	Frøya Skagan S av Stordolsøya	63 48.1409 008 49.3766	Q R	6,0	Lanterne på stang 9,0	2	1	R	0,0	- 360,0	Rundtlysende
464104 41	Frøya Svellingen hamn Svellingen	63 48.1424 008 48.0193	Q R	3,0	LA/SC 7,3	0,9	1	R	0,0	- 360,0	Rundtlysende
464400 41	Sula Lomsøygalten	63 50.9435 008 30.4100		5,3	Lanterne på stang 0,0	0,84	1	G	0,0	- 360,0	Rundtlysende.
464401 41	Sula Lomsøygalten, S	63 50.7978 008 30.4470		4,3	Lanterne på stang	1,1		G	0,0	- 360,0	
464403 41	Sula Lomsøygalten, NV	63 51.0870 008 30.4222		4,4	Lanterne på stang	1,4		G	0,0	- 360,0	
464405 41	Sula Lomsøygalten, N	63 51.2144 008 30.5021		4,4	Lanterne på stang	1,1		G	0,0	- 360,0	

Fyrnr. Kartnr.	Område Navn Beliggenhet	Posisjon	Karakter	Lys høyde [m]	Beskrivelse Høyde over grunnen [m]	Lysvidde R G W	Sektor - farge - retning - beskrivelse
464600 41	Sula Maløy	63 52.4672 008 34.9644		9,0	Lanterne på stang 0,0	0,84	1 G 0,0 - 360,0 Rundtlysende.
464800 41	Sula Håskjæret Håskjæret	63 50.1336 008 29.9417	Iso WRG 6s	6,8	Lyktehus på søyle 6,0	2,6 2,6 3,5	1 G 175,4 - 188,6 Fra innpå Lomsøya til Ø av Lomsøya og 15m Ø av Leiholmtaren, SV lanterne 2 W 188,6 - 191,3 til fri V av Lomsøygalten og 51m V av Leiholmtaren Ø lanterne 3 R 191,3 - 199,7 Til V om grunnene V av Vestre Dallskjæret 4 G 199,7 - 352,3 til V av Stangdraget og godt fri 0.8m NV av Stangdraget 5 W 352,3 - 4,7 til 205m Ø om Eistskjæret 6 R 4,7 - 7,3 til 140m Ø om Eistskjæret 7 G 7,3 - 25,0 til 110m V av Hingsholmen 8 W 25,0 - 29,6 til 110m SØ av Kløholman 9 R 29,6 - 41,2 til 220m SØ av nærmeste Hysskaget 10 G 41,2 - 56,6 til innpå Samnøya
465000 41	Sula Sula Store Sulas N kant	63 50.8517 008 27.1713	Fl(3) W 30s	43,5	FS/NA 13,0	16	1 W 0,0 - 360,0 Rundtlysende.
465100 41	Sula Sula hamn, øvre Storsulas NØ pynt	63 50.8855 008 27.4333	Fast R lvs	6,4	Lanterne på stang 2,2	4,38	1 R 123,0 - 218,0 Overrett med: 465200 Retning: 169,9 Beskrivelse: Leder mellom iernstenaene
465200 41	Sula Sula hamn, nedre Storsulas NØ pynt	63 50.9263 008 27.4177	Fast R lys	4,3	Lanterne på stang 3,2	4,38	1 R 123,0 - 218,0 Overrett med: 465100 Retning: 169,9 Beskrivelse: Leder mellom jernstengene
465300 41	Sula Sula hamn molo På molohodet	63 50.9338 008 27.4929	Iso G 2s	5,1	Lanterne på stang 0,0	2,1	1 G 0,0 - 360,0 Rundtlysende.
465400 41	Sula Kallholmen Holmens n pynt. Gulskitleia	63 50.9899 008 25.3605	Oc (2) WRG 8s	17,0	Lyktehus på stativ 10,0	4,52 4,21 6,38	1 G 71,5 - 91,3 Fra innom Ø Sildskjæret til godt klar N om Gulskiten 2 W 91,3 - 95,3 til godt klar S om 6,7m grunne ved Hornfluin 3 R 95,3 - 255,9 til innpå Langskjæra
465500 41	Sula Langskjæra På Langskjæra	63 51.1451 008 26.4199	Oc WRG 6s	10,0	Lyktehus på søyle 8,0	2,7 2,7 3,7	1 G 79,0 - 86,5 Fra N pynt av Kallholmen til godt klar N klar av Gullskiten 1m grunne 2 W 86,5 - 92,1 Til klar S av Høflua 11m grunne 3 R 92,1 - 94,2 Til klar S av Hornfluin 6,7m grunne og 173m S av Steinbitskjæret 4 G 94,2 - 243,9 Til 26m SØ av Sandholmen lanterne 5 W 243,9 - 244,9 Til 35m N av Mausund Brannholmen lanterne 6 R 244,9 - 249,0 Til klar N av Brannholmskjæra/Sulsbrannholmen 7 G 249,0 - 259,6 Til inn på land

Fyrnr. Kartnr.	Område Navn Beliggenhet	Posisjon	Karakter	Lys høyde [m]	Beskrivelse Høyde over grunnen [m]	Lysvidde R G W	Sektor - farge - retning - beskrivelse													
465600 41	Sula Maltsekken Gulskitleia	63 51.1933 008 27.3732	Iso WRG 6s	4,8	Lyktheus på stativ 8,5	4.21 3.95 6	1 G 79,1 - 87,2	Fra N-pynt av Kalholmen til 554m N om Vestre Sildskjæret	2 W 87,2 - 92,2	til 130m S om Steinbitskjæret	3 R 92,2 - 237,6	til 31m S om Sandholmen lanterne	4 W 237,6 - 239,1	til 59m N om Maursund Brannholmen	5 G 239,1 - 243,5	til 101m N om Sulsbrannholmen	6 R 243,5 - 257,5	til innpå land	7 R 340,4 - 4,0	Fra Følinge til innpå land Sula
465638 41	Sula Maltsekken Nord av Sula Havn	63 51.1825 008 27.3534	Iso R 2s	4,7	Lanterne på stang 7,4	2,2	1 R 0,0 - 360,0	Rundtlysende												
465642 41	Sula Melsekken, S Innløp Sula Havn	63 51.0426 008 27.4345	Fast R lvs	4,3	HIB på stang 0,0	1	1 R 0,0 - 360,0	Rundtlysende rød												
465645 0	Sula Sula Havn	63 50.8990 008 27.5850		6,8	IB. Stor trekant merket m															
465750 41	Frøya Søre Oterholmen N av Sula	63 51.4641 008 27.8059	Q R	4,4	Lanterne på stang 7,1	3.1	1 R 0,0 - 360,0	Rundtlysende												
465802 41	Sula Leiholmtaren, SV	63 51.4074 008 30.3612	Q R	4,3	Lanterne på stang	1	R 0,0 - 360,0													
465803 41	Sula Leiholmtaren, Ø N av Leiholman	63 51.5259 008 30.6374	Q G	4,4	Lanterne på stang 7,3	2.3	1 G 0,0 - 360,0	Rundtlysende												
465810 41	Sula Leiholmtaren Ø av Brandskjærene	63 51.5526 008 30.3997	Iso W 2s		Lanterne på stang	3.2	1 W 0,0 - 360,0	Rundtlysende												
465811 41	Sula Moldøyen	63 52.0362 008 31.2274		4,6	Lanterne på stang	2.4	G 0,0 - 360,0													
465851 41	Sula Mausund Brannholmen	63 51.9232 008 30.3068	Q G	5,0	Lanterne på stang 4,1	2.4	1 G 0,0 - 360,0	Rundtlysende												
465852 41	Sula Sandholmen NØ av Sula	63 51.8914 008 29.7999	Q R	6,9	Lanterne på stang 6,3	2.2	1 R 0,0 - 360,0	Rundtlysende.												
465853 41	Sula Gulskitleia Gulskitleia.	63 51.1922 008 27.2820	Q G	4,7	Lanterne på stang 8,3	1.9	1 G 0,0 - 360,0	Rundtlysende.												
466055 0	Mausundvær Bogøy	63 52.4440 008 32.9680		4,5	IB 3,8															

Fyrnr. Kartnr.	Område Navn Beliggenhet	Posisjon	Karakter	Lys høyde [m]	Beskrivelse Høyde over grunnen [m]	Lysvidde R G W	Sektor - farge - retning - beskrivelse
466056 41	Mausundvær Bogøyvær Bogøyvær, øst av Kvaløya	63 52.4190 008 32.5730	Fast R lvs	4,4	HIB på stang 8,5	2,3	1 R 0,0 - 360,0 Rundtlysende
466201 41	Sula Moløyflu NØ av Sula	63 52.1038 008 31.5238	Q G	8,8	Lanterne på stang 10,5	0,95	1 G 0,0 - 360,0 Rundtlysende.
466202 41	Sula Brattvær NØ av Sula	63 52.2312 008 31.7045	Q R	4,5	Lanterne på stang 9,3	2,2	1 R 0,0 - 360,0 Rundtlysende.
466387 41	Froan Stopperholmen, S Mausundvær	63 51.9405 008 38.6312	FI G 3s	4,0	Lanterne/IB over trekant	1,3	G 0,0 - 360,0
466501 41	Sula Olbergøya Bogøyvær N.pynt	63 52.6666 008 34.0533	Q G	7,7	Lanterne på stang 9,4	2,26	1 G 0,0 - 360,0 Rundtlysende.
466502 41	Mausundvær Lille Arøy Øyas s pynt	63 52.6391 008 34.4022	Q R	8,0	Lanterne på stang 5,5	0,97	1 R 0,0 - 360,0 Rundtlysende.
466662 41	Mausundvær Kløvninggrunnen Mausundvær	63 52.0230 008 37.3820	Fast R lvs	4,8	HIB på stang 7,5	2,3	1 R 0,0 - 360,0 Rundtlysende
466663 41	Mausundvær Kløvningen Mausundvær	63 51.9680 008 37.4380	Fast G lvs	5,2	HIB på stang 4,0	2,9	1 G 0,0 - 360,0 Rundtlysende.
466702 41	Mausundvær Stoppaerholmen Ø Mausundvær	63 52.0367 008 38.9914	Iso R 2s	6,0	HIB på stang 10,0	1	1 R 0,0 - 360,0 Rundtlysende
466800 41	Mausundvær Belgen Holmens s pynt	63 52.2282 008 39.3684	FI R 3s	10,0	Lanterne på stang 5,0	1,153	1 R 0,0 - 360,0 Rundtlysende.
466802 41	Mausundvær Gårdsøykeila På molohodet	63 52.1708 008 39.8617	FI G 3s	5,0	LA/SC 2,9	0,4	1 G 0,0 - 360,0 Rundtlysende
466803 41	Mausundvær Måøyhullet molo På molohodet	63 52.0944 008 39.5676	FI R 3s	7,0	LA/SC 5,0	0,4	1 R 0,0 - 360,0 Rundtlysende.
466900 41	Mausundvær Trondskjær På ø re skjær	63 52.2265 008 43.7534	FI (2) W 5s	9,0	Lanterne på stang 0,0	2,7	1 W 0,0 - 360,0 Rundtlysende.
467060 41	Mausundvær Roparøygrunnen Mausundvær	63 52.1080 008 36.7900	Fast R lvs	5,5	HIB på stang 7,0	2,3	1 R 0,0 - 360,0 Rundtlysende.

Fyrnr. Kartnr.	Område Navn Beliggenhet	Posisjon	Karakter	Lys høyde [m]	Beskrivelse Høyde over grunnen [m]	Lysvidde R G W	Sektor - farge - retning - beskrivelse				
467061 41	Mausundvær L Brøttingsøy Mausundvær	63 52.0510 008 36.7040	Fast G lvs	4,0	HIB på stang 5,1	 2,9  	1	G	0,0	- 360,0	Rundtlysende
467102 41	Mausundvær Kuøytåa NV av Mausundvær	63 51.9055 008 38.2738	Q R	4,5	Lanterne på stang 5,6	 2,2  	1	R	0,0	- 360,0	Rundtlysende.
467104 41	Mausundvær Stopperholmen N av Mausundvær	63 51.9812 008 38.7250	Q R	5,0	Lanterne på stang 7,3	 0,97  	1	R	0,0	- 360,0	Rundtlysende.
467110 41	Mausundvær Vassøyskjæret V av Mausundvær	63 51.6238 008 38.6611	FI (2) W 5s	5,5	Lanterne på stang 6,9	  1,71 	1	W	0,0	- 360,0	Rundtlysende.
467202 41	Mausundvær Remmingskjær SV av Mausundvær	63 50.5295 008 35.4900		7,0	Lanterne på stang 5,0	 0,97  	1	R	0,0	- 360,0	Rundtlysende.
467300 41	Skarvfleshølen Vingleia På V Skarvflesene	63 54.9590 008 40.4440	Oc (2) WRG 8s	13,8	Lyktehus på søyle 10,2	 6,5  6,5  8	1	G	246,6	- 322,2	Fra SØ om Bordholmane til klar SV av 9m grunne Breiflua og 177m SV av Seiballen stang
							2	W	322,2	- 325,5	til klar Ø av Mannholmfluin og 316m NØ av Eistskjæra stang
							3	R	325,5	- 17,6	til klar 8m grunne ved Ol Jørnsa-taran og 33m NV av Ol Jørnsa-taran stang
							4	G	17,6	- 52,8	Til klar SØ av holme Ø av Vanskaptholman
							5	R	52,8	- 97,9	til akkurat klar N av Austre Tarbuskjørklakken stang og N av 5m grunne ved Klakken
							6	G	97,9	- 141,4	til 182m NØ av Lykkboklakken lanterne
							7	W	141,4	- 143,6	til klar SV av 3,8m grunne S av Morfflua
							8	R	143,6	- 207,8	til NV av Einstakaskjæret
467400 42	Skarvfleshølen Lykkbåklakkan NV av Vingleia	63 56.4957 008 37.3622	Q W	9,8	Lanterne på stativ 12,0	  2,7 	1	W	0,0	- 360,0	Rundtlysende.
467500 42	Skarvfleshølen Stålskjærvarden NV av Vingleia FS	63 56.6527 008 35.8475	Q R	10,0	LA/SC 9,4	 2,7  	1	R	0,0	- 360,0	Rundtlysende.
467700 41	Skarvfleshølen Landbøtskjær Mausundvær	63 52.6065 008 38.8527	Oc (2) WRG 8s	5,5	Lyktehus på stativ 5,6	 4,5  4,5  5,7	1	G	150,0	- 171,9	Fra inn på Svartskjærtaran til 189m Ø av Lykkbåklakkan lanterne
							2	W	171,9	- 187,5	Til klar V av Flesaffluin
							3	R	187,5	- 274,7	Til 204m S av Seiballen stang
							4	G	274,7	- 306,5	Til SV av sørligste skjær på Ol Jørnsa-taran, SV av 5,5 m grunne
							5	W	306,5	- 315,5	Til 82m NØ av Kvalen stang
							6	R	315,5	- 333,4	Til 22m V av Belgen S stang
							7	G	333,4	- 19,5	Til klar NV av Jørtra og 64m ØSØ av Aurøysundskjæret stang i Aursøya havn
							8	W	19,5	- 24,0	Til 27m ØSØ av Aurøysundskjæret stang
							9	R	24,0	- 37,6	Til innover land på Aursøya

Fyrnr. Kartnr.	Område Navn Beliggenhet	Posisjon	Karakter	Lys høyde [m]	Beskrivelse Høyde over grunnen [m]	Lysvidde R G W	Sektor - farge - retning - beskrivelse
467873 41	Mausund Gårdsøya På Gårdsøyas NØ spiss	63 52.3347 008 40.4130	Iso G 2s	10,0	HIB på stang 7,0	1,85	1 G 0,0 - 360,0 Rundtlysande
467883 41	Mausund-Froan Burøyen NV NV kant av Burøyen	63 52.2388 008 41.0478	Iso G 2s	7,0	HIB på stang 10,0	2,7	1 G 0,0 - 360,0 Rundtlysande
467975 41	Mausundvær Latromsa Latromsa's NØ side	63 52.3031 008 42.0303	FI G 3s	4,8	Lanterne på stang 8,4	2,3	1 G 0,0 - 360,0 Rundtlysande grønn
468000 41	Skarvfleshølen Austre Skodskjæret På midtre skjær	63 53.6476 008 45.7329	Iso WRG 4s	11,0	Lyktehus på søyle 9,5	3,3 3,3 4,3	1 W 58,1 - 62,1 Fra 160 m NV av Latromsataren stang til klar SØ av 10m grunne S av Langskjæra 2 R 62,1 - 81,3 til 254m N av Gammeljohanfløen stang 3 G 81,3 - 142,2 til Ø av 7m grunne NØ av Tallakskjæret og 219m SV av Tilrorskjæret 4 W 142,2 - 143,9 til 120m SV Tilrorskjæret 5 R 143,9 - 217,5 til 91m SØ av Tidbreddsandskjæret og 82m NV av Sandskjærflu lanterne 6 G 217,5 - 220,4 til 166m SØ Sandskjærflu lanterne 7 W 220,4 - 222,8 til godt klar NV av falla NV av Tryggholmen 8 R 222,8 - 262,8 Til klar S av Rundmåsklakken og 254m S av Rundmåsklakkskjæret stang 9 G 262,8 - 300,0 til SV av 3m grunne V på Rotholmantaren 10 W 300,0 - 311,5 til 182m NØ av Grønnholmen 11 R 311,5 - 330,7 til 19m V av Grønnholmen og klar Ø av 7m grunne SV av Grønnholmen 12 G 330,7 - 335,1 til klar V av 7m grunne SV av Grønnholmen 13 W 335,1 - 349,7 til 132m Ø av Singsholman 14 R 349,7 - 35,5 til 112m NV av Trondskjæret og 193m SØ av Fagerholmen 15 G 35,5 - 58,1 til første grense
468010 41	Skarvfleshølen Skotskjerflua V av Vingleia FS	63 53.7286 008 45.1100	Q R	5,4	Lanterne på stang 5,5	1,9	1 R 0,0 - 360,0 Rundtlysande
468021 41	Skarvfleshølen Rundmoskjer SV av Gjæsingen	63 54.2448 008 51.6465	FI G 3s	7,7	LA/SC 5,3	2,4	1 G 0,0 - 360,0 Rundtlysande
468100 41	Froan Sandskjærflu V av Gjæsingen	63 55.6966 008 49.4375	Q W	6,8	LA/SC 9,5	3,4	1 W 0,0 - 360,0 Rundtlysande.
468200 41	Froan Tromsa Ø av Tromsa	63 55.5311 008 52.7347	Q G	5,5	Lanterne på stang 4,4	2,95	1 G 0,0 - 360,0 Rundtlysande
468301 41	Froan Gjæsingen V Gjæsingen	63 55.6632 008 53.8288	Iso G 2s	3,0	Lanterne på stang	2,6	1 G 0,0 - 360,0 Rundtlysande

Fyrnr. Kartnr.	Område Navn Beliggenhet	Posisjon	Karakter	Lys høyde [m]	Beskrivelse Høyde over grunnen [m]	Lysvidde R G W	Sektor - farge - retning - beskrivelse				
468302 41	Froan Gjæsingvågtåa Vardøya	63 55.6613 008 53.7985	Iso R 2s	3,0	Lanterne på stang	2,4 2,4 2,4	1	R	0,0	- 360,0	Rundtlysende
468400 41	Froan Roaldsøy, SV-pynt	63 55.2472 008 53.4989	FI R 3s	7,0	Lanterne på stang 0,0	2,7 2,7 2,7	1	R	0,0	- 360,0	Rundtlysende.
468411 41	Froan Ytre Gjæslingen SV om Gjæslingen lykt	63 55.5412 008 54.1268	Q G	4,0	Lanterne på stang	2,7 2,7 2,7	G		0,0	- 360,0	
468500 41	Froan Gjæsingen Purkholmens sør pynt	63 55.6674 008 54.4681	Oc (2) WRG 8s	7,8	Lyktehus på stativ 6,0	2,9 2,9 3,9	1 2 3 4 5 6 7 8 9	G W R G W R	222,1 231,6 234,4 239,0 274,7 278,6 354,5 1,4 8,5	- 231,6 - 234,4 - 239,0 - 274,7 - 278,6 - 354,5 - 1,4 - 8,5 - 57,8	Fra innover land på Skarvholmen til 198m SØ av Flesan Til 151m NV av nærmeste Sandskjæra Til klar 6m N av Trettskjæret Til 74m S av Furubågan Til NNØ av Kråktaren og 129m NØ av Kråktaren stang Til over Årtalet og 57m V skjæret S av Skinnaren Til 137m V av Årtalet Til 163m ØSØ av Bjørnholmen (8 m grunne i hvit sektor SØ av Bjørnholmen) Til rett nord om Roaldsøya
468600 41	Froan Furubåen Mellom Gjæsingen-Gjæsingbogen	63 55.6363 008 56.4274	Q G	7,9	LA/SC 11,4	2,3 2,3 2,3	1	G	0,0	- 360,0	Rundtlysende
468800 41	Froan Gjæsingbogen Øst av Purkholmen	63 55.7686 008 57.3049	FI WRG 5s	8,2	Lyktehus på søyle 7,6	5,3 5,3 6,7	1 2 3 4 5 6 7 8 9 10 11 12 13 14	G W R G W R G R G W R G W R	252,9 295,0 324,3 352,1 10,5 28,8 65,9 114,2 145,5 159,2 167,9 177,4 180,8 186,5 252,9	- 295,0 - 324,3 - 352,1 - 10,5 - 28,8 - 65,9 - 114,2 - 145,5 - 159,2 - 167,9 - 177,4 - 180,8 - 186,5 - 252,9	Fra 296 m S av Smørspannklakken stang til klar S av 5m Stortaran Til 514 m Ø av Flotra og klar Ø av 4m Ø av Flotra Til klar 4m gunne V av Flotra og 84m Ø av Kråktaren stang Til 130 m V av Kråktaren stang Til 192 m Ø av Årtaleskjærene stang Til 59 m S av Furubågan lanterne Til klar N av 7m N av Furubågan lanterne Til klar Ø av Litlseiodden Til 175 m Ø av Klåra stang og klar Ø av 1m grunne ved Torsbåan Til klar V av 3,4m Grunnflua og 780m Ø av Klåra Til klar V av Langfallet 2m grunne og Andsteinfluin 5m grunne Til klar Ø av Langfallet 2m grunne og Andsteinfluin 5m grunne Til 483 m V av Andsteinen og klar V av 5,7m og 3,0m SV av Andsteinen Til 296 m S av Smørspannklakken stang
468810 42	Froan Eataren S om Sørburøya	63 57.0905 009 03.4151	Q R	7,9	LA/SC 13,0	2,3 2,3 2,3	1	R	0,0	- 360,0	Rundtlysende
468900 42	Froan Flesan Burødraget	63 57.3519 008 58.9256	Q R	5,0	LA/SC 8,2	2,3 2,3 2,3	1	R	0,0	- 360,0	Rundtlysende

Fyrnr. Kartnr.	Område Navn Beliggenhet	Posisjon	Karakter	Lys høyde [m]	Beskrivelse Høyde over grunnen [m]	Lysvidde R G W	Sektor - farge - retning - beskrivelse											
469000 42	Froan Torvholmen Hestvær	63 57.7948 009 00.7078	Iso WRG 6s	3,3	Lyktehus 3,4	2,6 2,6 3,5	1 G 25,7 - 45,8	Fra godt SØ av Trettskjæra til godt klar NV av Trettskjæra varde	2 W 45,8 - 56,7	til 109m S av Flesan lanterne	3 R 56,7 - 221,5	til 75m SØ av Buholmen lanterne	4 G 221,5 - 233,4	til innpå Billholmen				
469100 42	Froan Silkøy Søre Silkøy	64 00.0877 009 05.0289	Q G	12,0	LA/SC 5,9	2,3	1 G 0,0 - 360,0	Rundtlysende										
469201 42	Froan Buholmgrunnen NV av Sørburøya	63 59.2284 009 03.9547	Q G	5,0	Lanterne på stang 10,0	0,95	1 G 0,0 - 360,0	Rundtlysende.										
469202 42	Froan Buholmen Buholmen	63 59.3686 009 03.7600	Q R	4,4	LA/SC 4,6	2,3	1 R 0,0 - 360,0	Rundtlysende										
469300 42	Froan Flyndreskjæret På skjærets Ø side	63 58.5289 009 05.1988	Oc (3) WRG 12s	3,7	Lyktehus 3,0	1,9 1,9 2,6	1 R 211,4 - 218,7	Fra innpå Kuflesa til 30m SE av Vassøyskjær lanterne	2 G 218,7 - 13,0	til 127m V av Sørtaran stang	3 W 13,0 - 20,8	til 88m E av Nordre Vågskjær stang	4 R 20,8 - 49,6	til innpå Oløyane				
469301 42	Froan Nordre Kalvøyen Øst for Flyndreskjæret lykt	63 58.5430 009 05.3573	Q G	5,8	Lanterne på stang	3	G 0,0 - 360,0											
469310 42	Froan Fiskskjeran N av Risøya	63 59.2156 009 06.2005	Q R	6,4	LA/SC 7,3	2,3	1 R 0,0 - 360,0	Rundtlysende										
469311 42	Froan Vestre Ørnøya Vestre Ørnøya	63 59.6640 009 05.3588	Q G	5,7	Lanterne på stang 8,3	2,3	1 G 0,0 - 360,0	Rundtlysende										
469312 42	Froan Spelhesttaren, NV N av Risøya	63 59.3664 009 05.9056	FI R 3s	6,5	Lanterne på stang 7,0	2,4	1 R 0,0 - 360,0	Rundtlysende										
469500 42	Froan Vestre Sauøya Bryggergets SV side	63 59.5936 009 09.6446	Oc (2) WRG 8s	6,4	Lyktehus 0,0	2,4 2,4 3,2	1 G 302,6 - 304,8	Fra - til innpå land SØ for lykta	2 W 304,8 - 1,8	til 240m Ø av Kvalen	3 R 1,8 - 127,3	til klar NØ av Fiskskjæret og Ytre Prestøy lanterne	4 G 127,3 - 131,9	til klar 208m NØ av Fiskskjæret stang	5 W 131,9 - 134,0	til 150m SV av Koløya	6 R 134,0 - 144,3	til inn på land NV av lykta
469502 42	Froan Sauøyskaget Sauøya	63 59.6232 009 10.8997	FI R 5s	7,0	Lanterne på stang 6,0	2,5	1 R 0,0 - 360,0	Rundtlysende										
469511 42	Froan Ytre Prestøy N av Ytre Nuverøya	63 59.9254 009 08.5286		4,0	LA/SC 8,0	2,3	1 G 0,0 - 360,0	Rundtlysende										

Fyrnr. Kartnr.	Område Navn Beliggenhet	Posisjon	Karakter	Lys høyde [m]	Beskrivelse Høyde over grunnen [m]	Lysvidde R G W	Sektor - farge - retning - beskrivelse				
469602 42	Froan Vassøyskjær SØ.Vassøy	63 59.4059 009 06.7486	Q R	5,6	Lanterne på stang 4,6	2,2 2,2 2,2	1	R	0,0	- 360,0	Rundtlysende.
469702 42	Froan Dagskjemma NV av Sauøya	64 00.6290 009 09.9193	Q R	4,5	Lanterne på stang 9,2	2,2 2,2 2,2	1	R	0,0	- 360,0	Rundtlysende.
469710 42	Froan Sauøyskanken Sauøya	64 00.5828 009 10.5433		3,5	LA/SC 8,0	2,3 2,3 2,3	1	R	0,0	- 360,0	Rundtlysende
469800 42	Froan Tjærreskjæret Sauøy	64 00.7345 009 10.7174	Oc (2) WRG 8s	6,3	Lyktehus på varde 6,5	2,5 2,5 3,4	1 2 3 4 5 6 7 8	G W R G R W R	56,6 100,1 108,0 128,4 136,3 161,3 223,9 235,4	- 100,1 - 108,0 - 128,4 - 136,3 - 161,3 - 223,9 - 235,4 - 289,5	Fra innpå Sauøya til NØ av Koløyskjæra til SV av Valskjæra til NØ av Valskjæra til 102m SV av Brennkalven stang til koss i 5,8m og 7m V av Lyngøyskjæra til 333m SE av Kovan stang og E av N Lyngøytaren til 151m NV om Little Knubben til innover Flatholmane
470000 42	Froan Kunna Holmens S side	64 02.5565 009 10.5044	Iso WRG 6s	4,9	Lyktehus 4,3	2,6 2,6 3,5	1 2 3 4 5 6	G W R G W R	179,5 195,6 199,3 305,7 11,8 13,9	- 195,6 - 199,3 - 305,7 - 11,8 - 13,9 - 36,2	Fra innpå Mjølna til 70m Ø om Kverna stang til 202m V av Trettholmen til 72m SV av stang NV av Little Lyngøya til 65m V av stang mellom Kunna og Store Lyngøya til 91m V av stang mellom Kunna og Store Lyngøya. OBS 5.8m i sektoren til innpå Kunna
470100 42	Froan Nordbuen På øyas SØ side	64 02.6437 009 11.7037	Oc (3) WRG 12s	8,6	Lyktehus 3,0	2,4 2,4 3,3	1 2 3 4 5 6 7 8	G W R G W R G R	210,6 219,6 222,4 251,5 281,5 287,2 5,6 46,8	- 219,6 - 222,4 - 251,5 - 281,5 - 287,2 - 5,6 - 46,8 - 56,0	Fra innpå Little Seingsholmen til 155m NV av Tappskjæra varde til 109m NV av Tappskjæra varde til kloss N av Måstaren og Valholmflua til 135m S av Litmåsskjæret til 349m N av Kovan stang til 68m Ø av varde mellom Store og Little Lyngøy til 102m SØ av stang mellom Kunna og Store Lyngøy til innpå Kunna
470500 42	Froan Bleika Store Bleikas SV pynt	64 01.5251 009 05.7726	Oc (2) WRG 8s	13,8	Lyktehus på underbygning 8,0	6,6 6,6 8,1	1 2 3 4 5 6	G W R G W R	292,6 323,1 324,7	- 323,1 - 324,7 - 140,3	Fra S av Purka til 77m SV av V-ligste skjær av Koløyskjæra Til 82m NØ av Fiskskjæret stang Til godt klar Ø av Storfallet 2m grunne og godt klar V av 8,7m på Nisflua Til klar NØ av 8,7m på Nisflua Til SV av Håmannsfluan og Tobakkfallet Til V av Skarvborga

Fyrnr. Kartnr.	Område Navn Beliggenhet	Posisjon	Karakter	Lys høyde [m]	Beskrivelse Høyde over grunnen [m]	Lysvidde R G W	Sektor - farge - retning - beskrivelse
471000 42	Froan Finnværet På S Valøy	64 04.1501 009 06.5984	Oc WRG 6s	18,4	Hvitt tårn med belte 10,2	7,6 7,6 9,2	1 R 269,6 - 91,4 Fra innpå Jøssøya til N og godt klar av Skarvborgflua 2 G 91,4 - 113,1 til N og godt klar av Nisflua 3 W 113,1 - 120,1 til SV og godt klar av Asflua 4 R 120,1 - 124,7 til midt mellom 25m og 22m grunner på Asflua 5 G 124,7 - 128,5 til NØ og godt klar av Asflua 6 W 128,5 - 140,4 til 229m SV av L.Svarbalen og klar SV av Håmannsfluan 7 R 140,4 - 148,1 til 54m SV av L.Svartbalen og klar NV av Håmannsfluan 8 G 148,1 - 176,3 til klar V av Skrålen og 475m V av Stattaskjæra 9 R 176,3 - 191,0 til 705m V av Gjødokka 10 G 191,0 - 197,5 til klar V av Stabben 9,8m 11 R 197,5 - 231,1 til over Ormskjæra og over Glipa
471100 42	Froan Søre Klokkeskjæra Klokkeskjæra	64 05.9090 009 14.1212	FI R 3s	7,1	LA/SC 0,0	2,4	1 R 0,0 - 360,0 Rundtlysende.
471200 42	Froan Kristianskjæra På østre skjær	64 05.5573 009 19.3389	Iso WRG 6s	9,2	Lyktehus på søyle 9,3	4,1 4,1 5,3	1 G 207,0 - 216,6 Fra V av Monsskjærene til 314m Ø av Monsskjæret varde 2 W 216,6 - 222,8 Til 289m V av stang V av Kråka og V av Kobbgruva 1,5m 3 R 222,8 - 248,6 til godt klar S av Røyta 6m og midt mellom Nordflua 3m og Sørflua 7m 4 G 248,6 - 266,5 til 444m S om Sandflufallet stang og S om Sandflua 5 W 266,5 - 34,7 til 361m SØ om Kovan stang 6 R 34,7 - 52,4 til kloss i Ø-pynten av Jamtøya
471400 42	Froan Keilskjæret Skjærets Ø side	64 08.2981 009 19.4478	Oc (3) WRG 12s	8,3	Lyktehus på søyle 5,5	3,8 3,8 5	1 G 194,0 - 220,3 Fra klar V av holme NØ av lykten til 175m SØ om Seiskjæret 2 W 220,3 - 225,1 til 141m NV om Leiaskjæret 3 R 225,1 - 266,1 til klar N av 4,5m grunne N av Nørdste Monsskjæret 4 G 266,1 - 42,1 til 101m NV om Knubbtaren stang 5 W 42,1 - 44,1 til 108m SØ av sør-østligste Ormskjæret. OBS 8.7m like i hvitsektor 6 R 44,1 - 55,8 til innpå Ormskjæra
471600 44	Froan Gimsan På V-ligste holme	64 06.8067 009 24.2261	FI WRG 5s	11,7	Lyktehus 3,0	7,1 7,1 8,6	1 R 36,4 - 50,2 Fra klar SØ av Bogøyflua 6m og 292m SØ av Sandflufallet til klar SØ av Tappskjæra og NV av Sandflua 2 G 50,2 - 160,0 til klar Ø av Gikken og 314m Ø om Seiskjæret 3 W 160,0 - 162,1 til klar V av Ytre marbakkfallet og 518m Ø om Seiskjæret 4 R 162,1 - 166,7 til klar V av Gjæsøyflua og 135m V av Kvitingen 5 G 166,7 - 198,4 til 360m ØSØ om Størhuset 6 W 198,4 - 36,4 til første grense
471800 44	Halten Halten På Rensøy	64 10.3735 009 24.3484	FI W 4s	39,0	2-BL/FB/EA/FS 29,5	17,5	1 W 0,0 - 360,0 Rundtlysende.
472000 44	Halten Skanken Husøy NØ pynt	64 10.2934 009 24.5856	Iso WRG 4s	9,0	Lyktehus på underbygning 8,5	3,6 3,6 4,7	1 G 248,5 - 313,3 Fra innover land på Månøya til 76m SV av Vestre Likholmtaren V stang 2 W 313,3 - 348,7 Til 839m Ø av østligste Røyta 3 R 348,7 - 359,0 Til innpå Husøya klar Ø av Flesa stang

Fyrnr. Kartnr.	Område Navn Beliggenhet	Posisjon	Karakter	Lys høyde [m]	Beskrivelse Høyde over grunnen [m]	Lysvidde R G W	Sektor - farge - retning - beskrivelse
472200 44	Halten Kvitingen V av Halten fyr	64 10.3197 009 22.6495	Oc (2) WRG 8s	12,5	Lyktehus 3,5	4,4 4,4 5,8	1 R 274,6 - 307,1 Fra inn på Husøya til 155m NØ om Flesa stang
							2 G 307,1 - 327,4 Til 308 m SV av Flesa
							3 W 327,4 - 338,1 Til 572m Ø om nærmeste Gimsan
							4 R 338,1 - 356,0 Til klar V av Nordflua 3m og 214m Ø av Østre Kobbgruva
							5 G 356,0 - 99,4 Til klar N av 2m grunne NØ av Skjerdingseng og 117m S av Dodden
							6 R 99,4 - 138,4 Til kloss NØ av Klemetsbåen og godt klar NØ av Botnfallet NB! Kan oppleves mørk før overgang til grønn.
							7 G 138,4 - 145,7 Til godt klar klar NØ om Klemetsbåen
							8 W 145,7 - 155,7 Til klar SV av Indre og Ytre Marbakkflua og klar SV Gjesøyflua 8,5m
							9 R 155,7 - 166,5 Til klar V av Ombakkfallet og klar Ø av Gjesøyflua
							10 G 166,5 - 196,5 Til klar 476m Ø av Vestbrekka
							11 W 196,5 - 204,9 Til 764m NV av Austbrekka
							12 R 204,9 - 221,3 Til inn på Austbrekka
472500 38	Grandevika Raudsidgrunnen Grandevika	63 39.8172 009 28.9007	FI G 5s	2,5	Lysbøye 0,0		1 G 0,0 - 360,0 Rundtlysende
472700 38	Grandevika Ribeflua V av Ørlandet	63 42.1739 009 30.9438	Oc (3) WRG 10s	6,9	Lyktehus på stativ 9,0	3 3 4	1 G 331,2 - 22,1 Fra inn på Grandvika til klar V av Raudsidgrunnen lysbøye 2 W 22,1 - 27,6 Til klar SØ av Grandstorflua. 3 R 27,6 - 35,8 Til klar SØ av Håflua 4 G 35,8 - 48,1 Til klar NV av Håflua. 5 W 48,1 - 51,8 Til 106 m SØ av Urdseggtaren stang 6 R 51,8 - 171,6 Til 201 m Ø av Styrmannsflu stang 7 G 171,6 - 191,8 Til 123 m Ø av Lysbotnflua stang 8 W 191,8 - 200,0 Til 101 m V av Rugmelsflua lanterne 9 R 200,0 - 242,9 til inn på Ørlandet
472800 38	Grandevika Rugmelsflua	63 42.8359 009 31.6191	Q G	8,0	Lanterne på stativ 10,7	5,5	1 G 0,0 - 360,0 Rundtlysende.
472900 43	Bjugnfjorden Kjeungskjæret V av Uthaug	63 43.6080 009 31.8601	Oc WRG 6s	17,5	Fyrbygning med tårn 20,6	5,9 5,6 8	1 G 85,9 - 93,4 Fra 270m N av Store Flatøya 495m N av Store Flatøya. 2 W 93,4 - 113,4 Til 280m SV av Stabbflua 7m og Til 520m SV av Glytingstaren stang. 3 R 113,4 - 133,1 Til 337m SV av Tørrskjæret lykt.. 4 G 133,1 - 141,0 Til 363m NØ av Tørrskjæret lykt. 5 W 141,0 - 191,8 Til 216m V av Bjugnskjæret lykt. 6 R 191,8 - 241,2 Til klar N av Gåsskjærnsnaget stang. 7 G 241,2 - 249,3 Til 285m N av Langørtåa stang og odver 7,5m grunne. 8 W 249,3 - 262,5 Til 148m N av Uthaug lykt. 9 R 262,5 - 276,6 Til inn over land på Uthaug. 10 G 359,0 - 19,9 Fra inn over Hoøya til 200m V av Ribeflua lykt 11 W 19,9 - 21,5 Til 275m V av Ribeflua lykt og klar Ø av 5,7m på Håflua. 12 R 21,5 - 23,8 Til 385m V av Ribeflua lykt. 13 G 23,8 - 30,2 Til 262m SØ av Urdseggtaren stang. 14 R 30,2 - 37,3 Til inn over Espelandstaren.

Fyrnr. Kartnr.	Område Navn Beliggenhet	Posisjon	Karakter	Lys høyde [m]	Beskrivelse Høyde over grunnen [m]	Lysvidde R G W	Sektor - farge - retning - beskrivelse
473000 38	Lyngholmråsa Sandholmen På Sandholmen	63 42.0091 009 26.9845	Iso WRG 6s	11,5	Lyktehus 6,0	4,8 4,8 6,1	1 R 306,7 - 327,1 Fra midt på Urdseggstaren stang til kloss V av Grandestorflua stake.
							2 G 327,1 - 342,3 Til V av Raudsidgrunnen lysbøye og V om Kjellgrunnen
							3 W 342,3 - 352,4 Til 73m Ø av Sjøpungtaren stang.
							4 R 352,4 - 5,1 Til 80m Ø av Kilflua stang.
							5 G 5,1 - 75,3 Til 260m N av Jekttaren stang og 297m N av Uggsteinskjæra Varde.
							6 W 75,3 - 79,5 Til klar S av 2,9m grunne og 3,8m Kjerklua.
							7 R 79,5 - 92,1 Til S av Midtre Tørrskjæret.
							8 G 92,1 - 114,1 Til 238m NØ om Tørrskjærtaren stang.
							9 W 114,1 - 144,2 Til 384m V av Gyltingtaren stang.
							10 R 144,2 - 156,6 Til klar Ø av 7m grunne Stabbflua.
							11 G 156,6 - 169,4 Til innover Kobbskjæra.
473300 39	Bjungfjorden Uthaug På molohodet	63 43.7153 009 35.0925	Iso WRG 6s	6,8	Lyktehus 7,0	4,1 4,1 5,3	1 G 71,3 - 107,3 Fra klar N av Tørresholmen til 300m NØ av Kisteinen.
							2 W 107,3 - 118,2 Til 285 m SV av Tørrskjæret lykt
							3 R 118,2 - 119,5 Til 126m SV av Tørrskjæret lykt.
							4 G 119,5 - 123,9 Til 440 m NØ av Tørrskjæret lykt.
							5 W 123,9 - 132,4 Til 239 m SV av Vestre Kjerklua stang.
							6 R 132,4 - 136,7 Til 225m NØ av Vestre Kjerkeflua stang.
							7 G 136,7 - 227,0 Til 86m SØ av stang S av molo på Tønnølsstranda.
							8 W 227,0 - 239,1 Til 146m NV av Langørtåa stang ved Innstranda.
							9 R 239,1 - 333,3 Til inn på Uthaug havn.
473500 43	Bjungfjorden Nervikhammeren Nervikhammeren	63 45.1429 009 41.6996	Oc (2) WRG 8s	9,0	Lyktehus 3,0	3,3 3,3 4,3	1 G 64,8 - 69,6 Fra 109m S av Langørtåa stang til 106m N om Langørtåa stang.
							2 W 69,6 - 74,9 Til 511m S om Gåsskjærstøtta stang. NB! 7,5m grunne i hvit sektor.
							3 R 74,9 - 91,0 Til 90m S av Snellørskjærstøtta stang.
							4 G 91,0 - 124,4 Til 125m NØ av Bjugnholmen.
							5 W 124,4 - 143,4 Til 118 m SV av Skorven stang.
							6 R 143,4 - 160,6 Til godt klar V av Gyltskjæret og 4.3m grunne S av dette.
							7 G 160,6 - 187,4 Til godt klar Ø av Gyltskjæret og 4.3m grunne S av dette.
							8 W 187,4 - 224,8 Til 70m N av Vedneset.
							9 R 224,8 - 229,7 Til inn på Nervikhammeren
473700 43	Bjungfjorden Bjugnskjæret På Bjugnskjæret	63 45.5806 009 33.0604	Oc (2) WRG 8s	6,7	Lyktehus på varde 6,1	3 3 4	1 R 269,3 - 286,9 Fra inn på land ved Tønnøl til 458 m S om Gåsskjærstøtta stang
							2 G 286,9 - 312,0 til 669 m SV om Snellørskjærstøtta stang
							3 W 312,0 - 13,3 Til 118 m Ø av Kjeungskjæret fyr
							4 R 13,3 - 53,2 Til klar NV av Nordflua 7m grunne
							5 G 53,2 - 55,1 Til klar NV av 13m grunne V av Nordflua
							6 W 55,1 - 86,4 til 491 m S om Tørrskjærstøtta stang
							7 R 86,4 - 177,2 Til 219 m Ø av Østre Lysefluene LA
							8 G 177,2 - 185,3 til Ø av 5 m grunne og 469 m Ø av Flutaren lanterne
							9 W 185,3 - 189,1 til 94 m V av Festholmen stang
							10 R 189,1 - 194,1 til over Festholmen stang

Fyrnr. Kartnr.	Område Navn Beliggenhet	Posisjon	Karakter	Lys høyde [m]	Beskrivelse Høyde over grunnen [m]	Lysvidde R G W	Sektor - farge - retning - beskrivelse
473900 43	Tarvafjorden Tørrskjæret På Tarvaskjeret	63 45.6880 009 27.4914	FI WRG 5s	10,5	Lyktehus på varde 11,5	6,6 6,6 8,1	1 W 12,3 - 22,8 Fra 762m V om Kobbskjera til 368m Ø om Tørrskjertaren stang
							2 R 22,8 - 38,4 Til mellom Vettabåen stang og Stortaren 8,4m og Ø av Langtaran 7,4m
							3 G 38,4 - 48,9 Til 347m NV avV-ligste Tårnskjærene
							4 W 48,9 - 81,8 Til klar S om Stabbflua
							5 R 81,8 - 84,5 Til mellom 7m grunner på Stabbflua
							6 G 84,5 - 87,2 Til klar N om Stabbflua
							7 W 87,2 - 92,8 Til 255m S om Gyltingtaren stang
							8 R 92,8 - 129,7 Til 64m NØ om N-ligste Flatøy stang
							9 G 129,7 - 162,9 Til 107m Ø om Fårøytaren lanterne
							10 W 162,9 - 167,9 Til 142m V av Svartskjær varde
							11 R 167,9 - 202,1 Til rett på Tørrisholmflua
							12 G 202,1 - 214,7 Til 347m SØ av Undtarva varde
							13 W 214,7 - 223,9 Til 263m NV av Vidflu båke
							14 R 223,9 - 256,5 Til klar 141m S av Vestre Kjerklua stang
							15 G 256,5 - 278,8 Til 125m S av Snellørskjerstøtta stang
							16 W 278,8 - 313,6 Til 344m NØ om Kisteinen
							17 R 313,6 - 8,1 Til klar 290m V av Kobbskjera
							18 G 8,1 - 12,3 Til første grense 762m V av Kobbskjera
474000 43	Frohavet Tarva Hegresteinens sv kant	63 48.6642 009 22.4906	FI (2) WRG 10s	21,0	Lyktehus på underbygning 8,0	8,4 8 10,9	1 G 11,6 - 19,3 Fra klar V av Tårnet til 495m V av Uggesteinskjæran varde
							2 W 19,3 - 204,6 Til godt klar V av Ulfsflua 14m og Heimflua 12m
							3 R 204,6 - 206,9 Til klar V av av Ulfsflua 14m og Heimflua 12m
							4 G 206,9 - 217,1 Til klar Ø av Kopparfluen 18m og 19m grunner
							5 W 217,1 - 222,3 Til hvit klar NV av Medbåfallet
							6 R 222,3 - 227,0 Til V av Tristeingrunnen og Ø av Mebåfallet
474500 43	Havsundet, Tarva Fårøya Øyas nø pynt	63 47.7252 009 26.0172	Iso WRG 6s	4,0	Lyktehus 3,0	2,7 2,7 3,7	1 G 195,8 - 197,8 Fra innpå land på Husøya til m 101m Ø for Åkervikskjæret stang
							2 W 197,8 - 199,1 Til 107m V av Austre Åkervikskjæret stang
							3 R 199,1 - 312,6 Til kloss i skvalpeskjær S av Havsundtaren S stang
							4 G 312,6 - 318,5 Til 234m SV av Vestre Kjerklua stang
							5 W 318,5 - 334,3 Til 560m Ø av Tørrskjæret FL
							6 R 334,3 - 338,7 Til 102 m Ø av Fårøytaren lanterne
							7 G 338,7 - 358,2 Til 126 V av Fårøytaren lanterne
							8 W 358,2 - 8,6 Til 242m V av Fårøytaren lanterne
							9 R 8,6 - 24,2 Til innpå land Fårøya
474510 43	Frohavet Fårøytaren Tarvafjorden	63 47.3724 009 26.1949	FI (2) W 5s	7,0	LA/SC	3	1 W 0,0 - 360,0 Rundtlysende
474520 43	Frohavet Tørrisholmflua Tarvafjorden	63 47.5660 009 29.1589	FI (2) W 10s	1,0	Lysbøye	2,5	1 W 0,0 - 360,0 Rundtlysende

Fyrnr. Kartnr.	Område Navn Beliggenhet	Posisjon	Karakter	Lys høyde [m]	Beskrivelse Høyde over grunnen [m]	Lysvidde R G W	Sektor - farge - retning - beskrivelse
474700 43	Havsundet, Tarva Kløvholmen På holmens sydlige pynt	63 49.8256 009 27.8733	Oc (2) WRG 8s	10,4	Lyktehus på søyle 9,3	2,5 2,5 3,4	1 R 15,5 - 30,9 Fra inn mot Været til godt klar NV av måskjerene NV av Grindøya 2 G 30,9 - 162,6 Til klar Ø av Oddskjæra og 6,8m grunne 3 W 162,6 - 176,9 Til klar V av Seiskjeret stang 4 R 176,9 - 205,4 Til klar SØ av Langtaren stang og kloss V av Balan 6m 5 G 205,4 - 213,2 Til klar V av Bågan stang 6 R 213,2 - 224,1 Til innover Oddskjæra
475000 44	Frohavet Store Flatholmen Melsteinen	63 57.5461 009 32.5990	FI WRG 5s	14,0	Lyktehus på stativ 6,3	5,1 5,1 6,4	1 W 327,1 - 331,5 Fra klar SV av Storflua til klar Ø av Tristeinen og 7,7m ved Hørflua. 2 R 331,5 - 349,8 Til klar og 162m V av Seiskjæret 3 G 349,8 - 22,4 Til klar VNV av Ufsflua 14m 4 W 22,4 - 216,4 Til godt klar NV av Ursbakkfallet 1,8m 5 R 216,4 - 260,7 Til klar N av Båflua og 750 m N Båan varde 6 G 260,7 - 327,1 Til første grense
475100 43	Tarvafjorden Valsfjorden På Olsvikpynten	63 48.8194 009 39.2842	Oc (3) WRG 10s	7,0	Lyktehus 3,0	2 2 2,7	1 G 59,4 - 68,7 Fra 99m N av Tittervågskjæra til 135m N av nordligste Langskjæret 2 W 68,7 - 72,4 Til 140m S av sydligste Valsholman 3 R 72,4 - 156,4 Til 206 m V av vestpynten på Krinsholmen 4 G 156,4 - 230,6 Til 39m SØ av liten molo ved fjordbunnens nord side 5 W 230,6 - 233,1 Til 144m NV av neset mellom Olsvika og Oksvoll 6 R 233,1 - 236,6 Til inn på Olsvikpynten Ø av lykt
475300 43	Valsøyråsa Flutaren	63 47.0132 009 32.7956	FI W 3s	7,6	Lanterne på stativ 13,2	4	1 W 0,0 - 360,0 Rundtlysende.
475400 43	Tarvafjorden Østre Lysefluene N av Bjugnskjæret FL	63 47.3497 009 32.5979	VQ (3) W 5s	3,4	LA/SC 0,0	2,5	1 W 0,0 - 360,0 Rundtlysende.
475601 43	Valsøyråsa Vettabåen Tarvafjorden	63 47.8305 009 34.7833	Iso G 2s	6,5	Lanterne på varde 0,0	1,4	1 G 0,0 - 360,0 Rundtlysende.
475800 43	Valsøyråsa Valsholmflua V av Valsneset	63 48.7453 009 35.0014	Oc WRG 6s	8,7	Lyktehus på stativ 18,6	6,4 6,4 7,9	1 W 17,7 - 27,1 Fra 230 m V av vestligste Bjugnskjæra til 154 m Ø av Flutaren. 2 R 27,1 - 53,8 Til 230 m NV av Vidflu båke 3 G 53,8 - 60,4 Til klar NV av Stabbflua 7m. 4 W 60,4 - 63,3 Til klar SØ av Gyltingstaren stang 5 R 63,3 - 210,7 Til 176m klar SØ av 5,7m grunne N av Hauråsflu stang 6 G 210,7 - 217,6 Til 123m SØ av Hestvadfluene LA 7 W 217,6 - 220,6 Til 146 m NV av Kråktaren FL 8 R 220,6 - 10,9 Til 144m V av Vettabåen Lanterne 9 G 10,9 - 17,7 Til førstnevnte grense.
475811 43	Valsøyråsa Spansholmsholmen N om Valsfjorden	63 49.5034 009 36.9627	FI G 3s	5,5	Lanterne på stang 8,6	3,1	Racon Signal: Type: Morsetegn Morsetegn K m/utstrekning 1.13 n.mil FA G 0,0 - 360,0

Fyrnr. Kartnr.	Område Navn Beliggenhet	Posisjon	Karakter	Lys høyde [m]	Beskrivelse Høyde over grunnen [m]	Lysvidde R G W	Sektor - farge - retning - beskrivelse				
475812 43	Valsøyråsa Hestvadfluene V av Kråktaren	63 50.0636 009 37.1181	FI R 3s	4,2	Lanterne på stativ 10,0	5.2 5.2 5.2	1	R	0,0	- 360,0	Rundtlysende
476300 43	Valsøyråsa Haldorhamn Sør for Vallersund	63 50.9933 009 41.6201	Oc WRG 6s	6,5	Lyktehus på stativ 6,0	1.3 1.3 1.9	1	G	79,5	- 95,2	Fra over Naglenskjæra til klar N av Råskjær stang
							2	W	95,2	- 105,4	Til klar SV av Torramuren V stang. OBS! 6,7 m grunne ligger i hvitsektoren
							3	R	105,4	- 121,0	Til klar SV av stang øst for Torramuren
							4	G	121,0	- 238,0	Til klar SØ av Storgrunnen stang og midt i innløpet til Vallersund
							5	R	238,0	- 257,2	Til innpå Vasøya
476500 43	Øyreåsa Kråktaren SV Vallersund	63 50.5970 009 38.8381	Iso WRG 4s	5,5	Lyktehus på stativ 7,0	3.7 3.7 4.9	1	G	21,0	- 38,4	Fra innpå land til akkurat klar V for 6m grunne ved Valsholmskjæret
							2	W	38,4	- 40,6	til 147m SØ av Valsholmflua lykt
							3	R	40,6	- 41,8	til 50m SØ av Valsholmflua lykt
							4	G	41,8	- 44,5	til 163m NV av Valsholmflua lykt
							5	W	44,5	- 47,8	til 158m SØ av Hauråsflua stang
							6	R	47,8	- 118,7	Til klar NNØ av Storflua 4.5m og klar NNØ av Medfjordskjæra
							7	G	118,7	- 121,4	til klar N av Medfjordskjæra
							8	W	121,4	- 126,6	til 178m SV av Svartskjæret
							9	R	126,6	- 164,2	Til klar Ø av Oddtaren 2m grunne
							10	G	164,2	- 167,7	til klar Ø for 7,7m NØ for Hørflua
							11	W	167,7	- 173,3	til klar V av Storflua
							12	R	173,3	- 211,6	Til klar Ø av Stortaren 0,1m grunne
							13	G	211,6	- 217,1	til klar SØ av 6,9m grunne Gjesingfluene
							14	W	217,1	- 220,4	til 276m NV av Torramuren stang
							15	R	220,4	- 230,9	til innpå land ved Torra
476700 43	Valsøyråsa Kvaløya Øyas nordlige pynt	63 52.3092 009 43.1482	Oc (3) WRG 12s	6,5	Lyktehus 3,0	2.4 2.4 3.3	1	G	48,6	- 60,2	Fra innpå Litikvaløya til klar NNV av Litikvaløya
							2	W	60,2	- 102,3	Til klar SV av Brattaren stang
							3	R	102,3	- 201,5	Til klar NV av stang ved Leiskjæra
							4	G	201,5	- 220,1	Til klar SØ av Østre Leiskjærtaren lanterne og klar av 9 m grunne SØ av lanternen
							5	W	220,1	- 222,6	Til klar NV av Treholmbåane stang
							6	R	222,6	- 246,8	Til klar S om Hyskjæret 1.9m grunne
							7	G	246,8	- 250,2	Til til inn mot Litl-Svinøya, (går mørk i ca 40m før den blir hvit pga sprosse)
							8	W	250,2	- 257,3	Til klar N om Valsøyråsa lykt
							9	R	257,3	- 277,5	Til innpå Valsøya
476900 43	Valsøyråsa Valsøyråsa På tørrskjæret. Valsøy N pynt	63 52.4901 009 45.4333	Oc WRG 6s	3,5	Lyktehus på stativ 4,0	2 2 2.7	1	G	78,4	- 85,5	Fra innpå Store Kvaløya til klar N av Kvaløya FL
							2	W	85,5	- 91,1	Til klar S av Brattaren stang
							3	R	91,1	- 102,7	Til godt klarSV av Lamholmstøtta stang og rett klar 8m grunne
							4	G	102,7	- 245,3	Til klar S av Svinøyflua lanterne
							5	W	245,3	- 248,9	Til godt klar N av Lyngholmenog klar N av Madsøyflu stang
							6	R	248,9	- 342,4	Til klar V av Tranøygalten.
							7	G	342,4	- 343,8	Til innpå Fauskan.
477302 43	Valsøyråsa Svinøyflua Ø av Valsøyråsa FL	63 52.5728 009 45.7675	FI R 3s	7,0	Lanterne på stativ 11,6	3.5 3.5 3.5	1	R	0,0	- 360,0	Rundtlysende

Fyrnr. Kartnr.	Område Navn Beliggenhet	Posisjon	Karakter	Lys høyde [m]	Beskrivelse Høyde over grunnen [m]	Lysvidde R G W	Sektor - farge - retning - beskrivelse
477500 43	Valsøyråsa Fauskanskjæret Fauskan	63 51.4089 009 46.0818	Oc (2) WRG 8s	4,6	Lyktehus på stativ	1,3	1 G 25,9 - 47,6 Fra innpå land ved Sandnesvågen til klar NV av kai på sørøst side av vågen
					8,8	1,3	2 W 47,6 - 53,3 Til 27 m SØ for molo på nordsiden av vågen
					1,9	3 R 53,3 - 164,0 Til 10m Ø av Kattholmen	
						4 G 164,0 - 165,0 Til 24 m Ø av Kattholmen	
						5 W 165,0 - 166,8 Til 67 m V av Tranøygalten stang nord for Kattholmen, klar slagrunnen	
						6 R 166,8 - 224,2 Til 47 m av Trefotsbåen stang	
						7 G 224,2 - 232,9 Til 150 m SØ av Galten stang	
						8 W 232,9 - 236,6 Til 146 m NV av Kjerkeset stang	
						9 R 236,6 - 243,2 Til innpå land ved Arhaugen	
477700 43	Valsøyråsa Gjæsingen Øyas v kant. Asenleia	63 53.1865 009 39.9331	Oc (2) WRG 8s	16,0	Lyktehus	3,4	1 G 336,3 - 102,3 Fra innpå Annsteinen varde til klar N av Hørflua 9,4m grunne
					3,0	3,4	2 W 102,3 - 105,7 til N om Hørflua godt klar S av 7.7m grunne
					4,1	3 R 105,7 - 122,4 til klar S om Stabbflua 4,6m grunne	
						4 G 122,4 - 176,1 til klar V om Medbåfallet stang	
477902 43	Valsøyråsa Østre Leiskjærtaren	63 53.5683 009 45.3331	FI R 3s	11,3	Lanterne på stativ	3,2	1 R 0,0 - 360,0 Rundtlysende.
					8,0		
478100 43	Asenleia S av Asen Treholmen Holmens N pynt	63 53.7886 009 46.6002	Oc (3) WRG 10s	8,3	Lyktehus på underbygning	2,6	1 G 32,6 - 51,0 Fra innpå Treholmen og over Kjerringholmen til klar N av Lamhomstøtta stang
					6,0	2,6	2 W 51,0 - 58,7 Til klar SØ av 6,9m Gjæsingfluen
					3,5	3 R 58,7 - 98,4 Til klar N av Leiskjera 5.5m	
						4 G 98,4 - 174,2 Til klar Ø av Oddtaren FL	
						5 W 174,2 - 186,7 Til klar V Håskallflua 6,8m	
						6 R 186,7 - 206,6 Til klar Ø av Lønntaren stang, samt inn over skjæret NNV av Oterholmen	
478200 44	Asenleia Oddtaren S av Asen	63 54.6249 009 46.1994	Iso WRG 6s	8,5	Lyktehus på stativ	3,3	1 G 168,9 - 184,8 Fra innpå Asen til klar Ø av Vågsøyskjæra østligste grunne
					9,5	3,3	2 W 184,8 - 188,6 Til klar V av Nautflua lanterne
						4,4	3 R 188,6 - 194,8 Til kloss ØSØ av Nautflua lanterne
							4 G 194,8 - 196,1 Til klar ØSØ av Nautflua lanterne
							5 W 196,1 - 213,8 Til godt klar NV av Svartskjærtåa
							6 R 213,8 - 253,9 Til midt i sundet mellom Håskallen stang og Flatøygrunnen stang
							7 G 253,9 - 13,4 Til klar V av Treholmbåene stang
							8 W 13,4 - 17,7 Til klar SØ av Østre Leiskjærtaren LA
							9 R 17,7 - 44,8 Til midt i leden og klar SØ av 6,7m grunne mellom Leiskjæra og Årvær samt godt klar NV av stang V av Leiskjæra
							10 G 44,8 - 54,1 Til innpå Årvær
478400 44	Asen ø side Nauteflu	63 55.8319 009 46.7934		10,7	Lanterne på stativ		1 W 0,0 - 360,0 Rundtlysende.
					14,3	4,15	
478502 44	Asenleia Nautsundet Asen Ø side	63 55.9409 009 46.2643	FI R 3s	6,1	Lanterne på stang	2,2	1 R 0,0 - 360,0 Rundtlysende
					3,3		

Fyrnr. Kartnr.	Område Navn Beliggenhet	Posisjon	Karakter	Lys høyde [m]	Beskrivelse Høyde over grunnen [m]	Lysvidde R G W	Sektor - farge - retning - beskrivelse
478600 44	Asen Ø side Asenvågsøya På Vågsøyhodet	63 56.5144 009 46.2972	Oc WRG 6s	30,0	Fyrbygning med tårn 14,0	11,8 11,3 14,6	1 G 59,3 - 68,6 Fra NV av Littlegrunnen til godt klar S av Kopparfluen 2 R 68,6 - 81,5 Til godt klar S av Ufsflua 14m 3 G 81,5 - 87,3 Til 510m S av søligste skjær ved Annsteinen. NB! Siste delen av sektoren er svak. 4 R 87,3 - 122,9 Til klar NØ av Ursbakkfallet 1,8m. Første del av sektoren er mørk. 5 G 122,9 - 155,3 Til godt klar Ø av Stabbflua 19m og klar 80m Ø av østligste Båskjæra. 6 W 155,3 - 185,2 Til klar V av Revelfalla 7m grunne og 670m V av Skåraskjæret. 7 R 185,2 - 194,5 Til 243m Ø av Dulla stang 8 G 194,5 - 236,0 Til 339m SØ av S -ligste skjæret SØ av Instaholmen 9 W 236,0 - 242,5 Til 576m N av Mefjordskjæra Varde 10 R 242,5 - 249,5 Til klar N av Skjæra øst av Svartskjæret 11 G 249,5 - 352,5 Til 236m V av Nauteflu lanterne 12 W 352,5 - 355,5 Til 110m Ø av Nautsundet lanterne 13 R 355,5 - 358,2 Til inn mot Nautøysundet
479000 43	Valsøyresa Skjørøya Øyas ø side	63 53.3115 009 48.6217	Iso WRG 4s	24,0	Lyktehus 3,0	2,5 2,5 3,3	1 G 209,3 - 229,3 Fra innpå Skjørøya til klar SØ om Skjelholmen 2 W 229,3 - 236,3 Til klar N om Veddersholmsnaget sg 3 R 236,3 - 330,3 Til midt i sundet mellom Madsøya og Lysøya 4 G 330,3 - 47,9 Til klar NV av Leiskjærflua stang og klar NV av Tranøygalten stang 5 W 47,9 - 54,9 Til godt klar SØ av Svinøyflua LA 6 R 54,9 - 60,2 til innover Skjørøya
479001 43	Frohavet Lysøyhunden Rømmesvika	63 53.4361 009 49.2905	FI G 3s	5,0	Lanterne på stang 12,0	2,4	1 G 0,0 - 360,0 Rundtlysende
479200 44	Lauvøyfjorden Skjelholmen Holmens S pynt	63 54.2194 009 50.9229	Oc (2) WRG 8s	8,3	Lyktehus 3,0	2,4 2,4 3,2	1 G 212,7 - 215,2 Fra kloss NV av Leikua til kloss i SØ kant av Leikua og Leikubåen lanterne 2 W 215,2 - 220,9 Til 145m NV av Halvkannflua stang 3 R 220,9 - 241,0 Til akkurat klar S av Austaren stang og 97m NV av Kråka 4 G 241,0 - 258,0 Til 89m N av Vedderholmsnaget stang 5 R 258,0 - 44,4 Til 59m NV av Lysøyhundun stang 6 G 44,4 - 52,1 Til innpå Skjørøya
479400 44	Linesfjorden Smørholmskjæret N av Lysøysund	63 55.4557 009 53.0800	Iso WRG 6s	5,9	Lyktehus på stativ 7,0	5,2 5,2 6,6	1 G 23,7 - 34,2 Fra N av Austaren 1m grunne til 112m NV av Halvkannflua stang 2 W 34,2 - 38,6 til 66m SØ av stang, Skjelholmen Ø 3 R 38,6 - 52,9 til klar NV av Knubben skjær 4 G 52,9 - 59,3 til 62m NV av Knubbskjæret stang 5 W 59,3 - 65,2 til 220m klar S av Persflua 9.4m grunne 6 R 65,2 - 69,0 til 58m S av Lyngøyskjæra S stang 7 G 69,0 - 197,8 til 640m SØ av Instaholmen 8 W 197,8 - 203,0 til klar NV av Støyten lanterne/varde 9 R 203,0 - 222,8 til inn mot tørrfallet NV av Lauvøya
479600 44	Lauvøyfjorden Leikubåen V av Lauvøya	63 55.6151 009 53.0543	FI R 3s	7,1	Lanterne på stativ 0,0	2,4	1 R 0,0 - 360,0 Rundtlysende.

Fyrnr. Kartnr.	Område Navn Beliggenhet	Posisjon	Karakter	Lys høyde [m]	Beskrivelse Høyde over grunnen [m]	Lysvidde R G W	Sektor - farge - retning - beskrivelse
479800 43	Lauvøyfjorden Lysøysundet Lysøy Ø pynt	63 53.4657 009 52.4365	Oc (3) WRG 12s	6,0	Lyktehus 3,0	1,4 1,4 1,9	1 G 163,7 - 180,8 Fra innpå slaggrunnen V av Veddersholmen til klar Ø av Veddersholmen 2 W 180,8 - 236,9 Til klar NNV av Rognsteinan stang, og NNV av Rogna 3 R 236,9 - 252,0 Til midt mellom Rogna varde og Hestneset. 4 G 252,0 - 26,5 Til inn på Lysøya
480000 43	Åfjorden Åfjord Straumsholmen N pynt	63 53.9250 009 57.7727	Iso WRG 4s	7,0	Lyktehus 3,0	3,4 3,4 4,5	1 R 86,7 - 102,9 Fra midt mellom Hestneset og Rogna varde til NØ om Rogna 2 G 102,9 - 244,7 Til klar S av landet på Åfjordens N-side, samt S av Mjønestrantaren stang 3 W 244,7 - 248,0 Til klar N om landet på Åfjordens S-side ved Storfjellet 4 R 248,0 - 260,6 Til klar N om Hommelvikskjæret stang 5 G 260,6 - 285,2 Til innpå Kjøremseset
480500 43	Åfjorden Strandaunskjæret Strandholmen NV i Åfjord	63 57.0116 010 09.5235	Iso WRG 6s	6,0	Lyktehus på underbygning 8,0	2,3 2,3 3,1	1 G 237,6 - 242,7 Fra innpå kai terminal ved Øster Strandaunskjæret til innpå Monstadbukta 2 W 242,7 - 247,9 Til klar N av Monstadholmen 3 R 247,9 - 270,1 Til klar S av Frøneshammeren 4 G 270,1 - 272,4 Til godt klar S av Frøneshammeren 5 W 272,4 - 286,1 Til klar NØ av Askerholmen 6 R 286,1 - 7,0 Til klar V av Finnsetodden, og klar V av Strandholmen 7 G 7,0 - 47,2 Til klar NV av Tjuvholmen 8 W 47,2 - 52,2 Til godt klar SSØ av Vannavika 9 R 52,2 - 61,9 Til innpå land ved Pervikbukta
481000 44	Skråfjorden Bingsholmsråsa På Lyngøybåen	63 56.1445 009 57.9399	Iso WRG 6s	5,0	Lyktehus på stativ 7,0	1,8 1,8 2,5	1 G 244,1 - 250,4 Fra kloss i til 220m S av stang NV for Bakkaskjæret 2 W 250,4 - 262,5 Til 94m N av Sandvikskjæret ø-side stang 3 R 262,5 - 26,1 Til 181m V av Rørholmen 4 G 26,1 - 112,8 Til 87m NØ av Knubben stang 5 W 112,8 - 115,8 Til 92m SV av neset med Store Bingsholmen varde 6 R 115,8 - 213,0 Til innpå land ved Tårnes
481100 44	Skråfjorden Tårnes Tårnes	63 57.2883 009 59.7642	Oc (2) WRG 8s	3,4	Lyktehus 3,0	2,4 2,4 3,2	1 G 315,6 - 335,6 Fra V av skjær V av Bromsen til 199m V av Langskjæret 2 W 335,6 - 342,3 Til 189m Ø av Sandvikskjæret Ø-side stang 3 R 342,3 - 5,8 Til klar V av 2m grunne 4 G 5,8 - 50,1 Til 117m NV av lite skjær NV av Kalvholmskjæret 5 W 50,1 - 54,0 Til 61m SØ av Gabrielskjæret 6 R 54,0 - 59,8 Til innpå Landaukanskjæra
481500 44	Linesfjorden Synstskjæret SV av Linesøya	63 58.6027 009 49.9742	Oc (2) WRG 8s	7,4	Lyktehus på stativ 8,2	6,3 6,3 7,8	1 R 243,6 - 255,4 Fra innpå Skreiskjæra til 374m S om Instaholmen 2 G 255,4 - 268,1 til 419m S om Stortaren stang 3 W 268,1 - 299,1 til 215m NØ om Meifjordskjæret varde 4 R 299,1 - 311,0 til 403m SV om Meifjordskjæret varde 5 G 311,0 - 20,0 til klar V av Håskallflua stake og 535m VNV om Håskallen stang 6 W 20,0 - 25,1 til 170m ØSØ om Nautflua lanterne 7 R 25,1 - 67,7 Til klar S av Båskjæra 8 G 67,7 - 84,1 til 725m N om Båan varde 9 R 84,1 - 93,0 til klar N av Oddskjæra 10 G 93,0 - 120,0 til klar NØ om Stabbflua 11 W 120,0 - 131,6 til 218m SV om Håboskjeret 12 R 131,6 - 156,3 til Ø om Trebåan, V om Dulla stang

Fyrnr. Kartnr.	Område Navn Beliggenhet	Posisjon	Karakter	Lys høyde [m]	Beskrivelse Høyde over grunnen [m]	Lysvidde R G W	Sektor - farge - retning - beskrivelse
481600 44	Linesfjorden Slåttøya Skjærets n side	63 59.5704 009 51.8270	Iso WRG 6s	5,3	Lyktehus på søyle 6,8	2.5 2.5 3.4	1 R 187,1 - 195,5 Fra innpå V-side til innpå Ø-side av Røddøysundet
							2 G 195,5 - 287,1 til klar S av Kobbskjera stang
							3 W 287,1 - 292,3 til klar N av Megrunnen (4,6m)
							4 R 292,3 - 297,9 til klar S av Megrunnen
							5 G 297,9 - 300,6 til klar S av Megrunnen og NØ av Takflua stang
							6 W 300,6 - 312,7 til 84m NØ av Takflua stang (9m grunne i hvit sektor 250m fra lykta)
							7 R 312,7 - 325,8 til klar SV av skjær mellom lykta og Takflua og 120m SV av Takflua stang
							8 G 325,8 - 329,7 til 183m S av Takflua stang
							9 W 329,7 - 336,2 til klar Ø av Medfjordskjæra
							10 R 336,2 - 6,0 til innover Skreiskjæra
482000 44	Asenleia Storskjæret NV av Linesøya	64 03.0572 009 50.9055	Oc (3) WRG 12s	7,8	Lyktehus på stativ 8,2	5.8 5.8 7.2	1 R 9,5 - 50,0 Fra innover Øyholmen til 150m NV av 5.5m Langtaren
							2 G 50,0 - 63,4 Til godt klar NV av Stabbflua
							3 W 63,4 - 110,2 Til godt klar SV av Revelfalla 4m og godt klar Synsttaren 11m
							4 R 110,2 - 210,0 Til klar Ø av Lyngbergstaren
							5 G 210,0 - 226,0 Til klar av 7,4m grunne S av Øystertaren stang
							6 W 226,0 - 235,4 Til 203m N av Kjøholmefallet stang
							7 R 235,4 - 261,6 Til innover Skarvskjæra
	Racon Signal: Type:	Morsetean Morsetean M m/uttreknina 1.75 n.mil FA					
482200 44	Linesfjorden Støyten varde Ø av Linesøya	64 00.2129 009 58.1285	FI G 5s	7,9	LA/SC 7,0	1.6	1 G 0,0 - 360,0 Rundtlysende
482400 44	Linesfjorden Bruskjærbåen SØ av Linesøya	64 00.2831 009 56.9421	Oc (3) WRG 12s	5,3	Lyktehus på stativ 7,9	3.3 3.3 4.4	1 G 219,2 - 223,4 Fra inn mot og klar N av Maltsekken stang til klar SØ av Kverna stang
							2 W 223,4 - 231,6 Til Klar NV av Knubben
							3 R 231,6 - 303,5 Til Klar NØ av Hestvikholmen
							4 G 303,5 - 318,7 Til Klar SV av Hestvikholmen
							5 W 318,7 - 330,6 Til Klar NØ av Litttaren Aust stang
							6 R 330,6 - 347,6 Til Klar V av Stortaren stang
							7 G 347,6 - 17,5 Til Klar NV av Fløytaren båke
							8 W 17,5 - 30,4 Til Klar SØ av Medfjordskjæra varde
							9 R 30,4 - 37,4 Til innover Medfjordskjæra
482602 44	Linesfjorden Maltsekken Maltsekkflakets N	64 01.3100 009 58.1470	FI R 3s	6,4	Lanterne på stativ 9,1	2.8	1 R 0,0 - 360,0 Rundtlysende.
482800 44	Stokkøya Torsholmbåen V av Stokkøya	64 02.6953 009 56.0001	FI G 3s	6,4	Lanterne på stativ 8,7	2.4	1 G 0,0 - 360,0 Rundtlysende.
482902 44	Linásundet Linásundet	64 02.8186 009 55.3997	FI R 3s	6,5	HIB på stang 8,8	2.9	1 R 0,0 - 360,0 Rundtlysande

Fyrnr. Kartnr.	Område Navn Beliggenhet	Posisjon	Karakter	Lys høyde [m]	Beskrivelse Høyde over grunnen [m]	Lysvidde R G W	Sektor - farge - retning - beskrivelse
482910 44	Linesøya bru Linesøy bro, senter Linásundet	64 02.9428 009 55.4479	Iso W 2s	16,0	LA/NB	0 0 3,4	1 W 0,0 - 360,0 Rundtlysende
483000 44	Linesøy bru Lina På Linesøy bro	64 02.9340 009 55.3821	Iso WRG 6s	5,5	Lyktheus på søyle 7,0	1,6 1,6 2,3	1 G 102,9 - 145,1 Fra innover Skarvskjæra til 276m NØ av Løvollskagtaren stang 2 W 145,1 - 157,6 til 117m V om Langtaren lanterne 3 R 157,6 - 315,8 til klar V av Gutulviktaren 4 G 315,8 - 325,3 til 104m SV av Stor-Torsholmane stang 5 W 325,3 - 334,2 til klar Strandtaren og 180m ØNØ av Bruskjæret 6 R 334,2 - 349,4 til innpå odden ved Nordgården
483201 44	Lina Langtaren Linás n ende	64 03.3432 009 55.1532	FI G 3s	6,5	Lanterne på stativ 10,8	3,7	1 G 0,0 - 360,0 Rundtlysende.
483400 44	Stokksund Stegleholmen Holmens S pynt	64 02.3682 010 01.4041	Iso WRG 6s	5,0	Lyktheus 3,0	3,2 3,2 4,2	1 G 346,8 - 35,3 Fra V av Lamannen stang til klar V av Svartskjæret og 141m NV av Støyten lanterne 2 W 35,3 - 44,5 Til 192m SØ av Maltsekken stang og klar østligste stang på Kverna 3 R 44,5 - 54,4 Til 96m NV av Kverna og SØ av stenger S av Tvillingskjæret 4 G 54,4 - 93,7 Til 19m N av Hansholmen 5 W 93,7 - 138,7 Til 32m SV av Krokholmen 6 R 138,7 - 190,9 Til innover Brennholmen
483600 44	Stokksund Krokholmen Holmens SØ pynt	64 02.4949 010 01.3440	Oc (2) WRG 8s	5,5	Lyktheus på søyle 6,9	2,5 2,5 3,4	1 G 202,7 - 221,0 Fra langs landet Krokholmen til 194m NV av Kirkholmen lanterne 2 W 221,0 - 234,5 Til 51m NV av Kirkholmen lanterne 3 R 234,5 - 313,6 Til midt på Brennholmen 4 G 313,6 - 10,1 Til 123m V av odde N av Lauvika 5 W 10,1 - 35,2 Til 95m Ø av østre Kverna stang 6 R 35,2 - 84,7 Til innover Langstranda
483801 44	Stokksund Kirkholmen S av Stokksundet	64 02.7747 010 02.3523	Q G	6,1	Lanterne på stang 5,0	0,8	1 G 0,0 - 360,0 Rundtlysende.
483900 44	Stokksund Stokksund bru Stokksundet	64 02.8273 010 02.5052	Iso W 2s	30,0	LA/NE 0,0		1 W 0,0 - 360,0 Rundtlysende
483901 0	Stokksund Stokksund bru IB	64 02.8750 010 02.5365		30,0	IB 0,0		
4839B 0	Stokksund Stokksund bru IB	64 02.7769 010 02.4720	Fast lys yellow	30,0	Indirekte belysning 0,0		
484001 44	Stokkråsa Høgholmen Høgholmen	64 03.1095 010 03.3671	Iso G 4s	9,0	HIB på stang 2,5	2,7	1 G 0,0 - 360,0 Rundtlysende

Fyrnr. Kartnr.	Område Navn Beliggenhet	Posisjon	Karakter	Lys høyde [m]	Beskrivelse Høyde over grunnen [m]	Lysvidde R G W	Sektor - farge - retning - beskrivelse				
484100 44	Stokksund Kvalen Stokkråsa	64 02.8273 010 02.8974	VQ (3) G 5s	5,9	LA/SC 7,9	0,6	1	G	0,0	- 360,0	Rundtlysende
484202 44	Stokkråsa Stokkneset Stokkneset	64 03.0624 010 03.1215	Iso R 4s	9,0	HIB på stang 8,0	3,2	1	R	0,0	- 360,0	Rundtlysende
484400 44	Stokksund Skjærvikpynten Skjærvikpynten NV av Stokkneset	64 03.4718 010 02.5459	Oc WRG 6s	4,5	Lyktehus på stativ 6,0	4 4 5,2	1 2 3 4 5 6	G W R G W R	132,7 143,4 149,0 297,1 316,8 322,7	- 143,4 - 149,0 - 297,1 - 316,8 - 322,7 - 333,6	Fra innpå Stokkøya til klar NØ av Modfallet stang Til klar V av Grønnskjærgrunnen stang Til klar midt i sundet mellom Høggholmen og Kongsnesodden Til klar V av Høggholmen Til klar Ø av Stokkneset Til innpå Stokkneset
484600 44	Stokksund - Bessaker Pålodden N av Stokksundet	64 05.9640 010 01.9141	Iso WRG 6s	11,3	Lyktehus 3,0	6,6 6,6 8,1	1 2 3 4 5 6	G W R G W R	38,7 61,3 66,7 143,7 213,5 223,1	- 61,3 - 66,7 - 143,7 - 213,5 - 223,1 - 227,7	Fra inn over Håflesa til klar NNV av Kjøholmfallen stang og klar N av Storskjæret FL Til godt klar S av Synsttaren 11m Til klar NØ av Øystertaren stang, og akkurat klar NØ av Kaura og Stabben Til klar SØ av Krosskjæra lanterne Til klar NV av Veidmannsskjæra Til akkurat klar N av Store Kiransholmen
484702 44	Flesafjorden Krosskjæra SV av Marflesa	64 08.8697 010 06.0406	Q R	5,0	Lanterne på stang 8,3	3	1	R	0,0	- 360,0	Rundtlysende
484800 44	Stokksund - Bessaker Hosnøyen Flesa NØ Pynt	64 06.4168 009 53.7565	FI WRG 5s	30,0	Lyktehus på søyle 7,7	4,3 4,3 5,5	1 2 3 4 5 6 7 8 9 10 11 12	G W R G W R G W R G W R	82,0 96,9 146,3 160,1 165,2 170,7 217,6 217,6 291,9 295,6 296,9 296,9 302,4 302,4 326,2	- 96,9 - 146,3 - 160,1 - 165,2 - 170,7 - 217,6 - 217,6 - 217,6 - 291,9 - 295,6 - 296,9 - 302,4 - 326,2 - 334,1	Fra innpå land til klar N av 20m slaggrunn ved Kvitingtaran Til klar V av Sjøalen Til akkurat klar Ø av Sjøalen Til god klar Ø av Sjøalen Til 260m V av Ramnfallet Til klar NV av Langtaren SØ av Sotfluan 2,5 m grunne og NV av 5,5m grunne Til 163m SV av nærmeste Sjurskjæra og klar SV av 6,6m grunne Til 82m NØ om Sjuritaren stang Til 35 m NØ av Sjuritaren stang Til 153m SV av Sjuritaren stang Til langs land på Flesa og 242m NØ av Smælingen Til klar NØ av Smælingen

Fyrnr. Kartnr.	Område Navn Beliggenhet	Posisjon	Karakter	Lys høyde [m]	Beskrivelse Høyde over grunnen [m]	Lysvidde R G W	Sektor - farge - retning - beskrivelse
485200 44	Stoksund - Bessaker Marflesa Holmens N pynt	64 09.7337 010 07.9683	Oc (2) WRG 8s	7,6	Lyktehus på varde 0,5	<div style="display: flex; flex-direction: column; align-items: center;"> <div style="background-color: #f8d7da; width: 15px; height: 10px; margin-bottom: 2px;"></div> <div style="background-color: #d4edda; width: 15px; height: 10px; margin-bottom: 2px;"></div> <div style="background-color: #fff3cd; width: 15px; height: 10px;"></div> </div>	1 G 151,0 - 184,9 Fra V av Litlkyrpingen til 351m Ø av Farmannsøya
							2 W 184,9 - 188,3 Til V av 5,8m Kjøøytaren og 636m V av holmen på Kjøøyas V side
							3 R 188,3 - 194,1 Til mellom Kjøøytaren og Kjøøya og 115 m Ø av Skjelrevet stang
							4 G 194,1 - 205,2 Til 239m Ø av Kjøøya
							5 W 205,2 - 212,2 Til 185m NØ av Annsteinen
							6 R 212,2 - 217,8 Til klar V av Grunntaran
							7 G 217,8 - 230,3 Til godt klar S av Langtaren
							8 W 230,3 - 270,6 Til 99m N av Kråkøytaren båke
							9 R 270,6 - 276,4 Til kloss i båken og S av Gnaget 8m
							10 G 276,4 - 281,6 Til 71m S av Kråkøytaren båke
							11 W 281,6 - 287,7 Til klar N av 8,5m grunne og 263m NØ av Sørkråkøya
							12 R 287,7 - 356,5 Til klar Ø av Ramngrunnen 4,8m og 220m V av Steggelholmen
							13 G 356,5 - 22,6 Til 242m V av skjær ved Kiransholmen
							14 W 22,6 - 37,9 Til 226m Ø av Galten varde
							15 R 37,9 - 97,4 Til klar S av 1,7m grunne V av Olataren
							16 G 97,4 - 118,6 Til 575m SV av Storkyrpingen
							17 W 118,6 - 124,1 Til 308m SV av Storkyrpingen
							18 R 124,1 - 138,7 Til godt klar NØ av Storkyrpingen varde
485400 45	Stoksund - Bessaker Farmannsøya Farmandsøy NØ kant	64 11.5668 010 07.8526	Oc (3) WRG 12s	27,7	Lyktehus 3,0	<div style="display: flex; flex-direction: column; align-items: center;"> <div style="background-color: #f8d7da; width: 15px; height: 10px; margin-bottom: 2px;"></div> <div style="background-color: #d4edda; width: 15px; height: 10px; margin-bottom: 2px;"></div> <div style="background-color: #fff3cd; width: 15px; height: 10px;"></div> </div>	1 G 107,4 - 140,8 Fra innpå Værøya til 265m SV av Baren og Ø av Indre Snaustaren
							2 W 140,8 - 142,1 til 169m SV av Baren og V av Breigrunnen
							3 R 142,1 - 167,2 til akkurat klar Ø av Drevflesa og Kauragrunnen
							4 G 167,2 - 169,1 til 191m Ø av Drevflesa og klar Ø av Breitaren stake
							5 W 169,1 - 171,1 til 291m Ø av Drevflesa og klar V av Djupfallet
							6 R 171,1 - 189,0 til klar V av Bukkfallet, klar Ø av Kaurfallet og klar V av Mulrevet
							7 G 189,0 - 224,5 til klar S av Vekmobåan stang og 305m SØ av Skjelrevet stang
							8 W 224,5 - 230,0 til 510m SØ av Skjelrevet stang
							9 R 230,0 - 246,0 til midt mellom Ronaset og Rogrunnen og 159m NV av Ronestaren stang
							10 G 246,0 - 291,2 til 53m S av Kåpeflua stang
							11 W 291,2 - 292,6 til 113m S av Kåpeflua stang
							12 R 292,6 - 301,5 til klar SV av Grunntaran og 134m NØ av Geitskjæret
							13 G 301,5 - 338,5 til klar V av Gnagskjæret og 367m ØNØ av Kråkøytaren båke
							14 W 338,5 - 340,7 til 226m ØNØ av Kråkøytaren båke
							15 R 340,7 - 355,2 til 160m Ø av Marflesa
							16 G 355,2 - 3,0 til 166m V av Marflesa
							17 W 3,0 - 13,5 til 263m ØSØ av Krosskjæra lanterne
							18 R 13,5 - 15,3 til inn mot Krosskjæra
485500 45	Stoksund - Bessaker Kjøøya Øyas S spiss	64 11.6393 010 09.6647	Q R	17,3	Lanterne på stang 6,5	<div style="display: flex; flex-direction: column; align-items: center;"> <div style="background-color: #f8d7da; width: 15px; height: 10px; margin-bottom: 2px;"></div> <div style="background-color: #d4edda; width: 15px; height: 10px; margin-bottom: 2px;"></div> <div style="background-color: #fff3cd; width: 15px; height: 10px;"></div> </div>	1 R 0,0 - 360,0 Rundtlysende.

Fyrnr. Kartnr.	Område Navn Beliggenhet	Posisjon	Karakter	Lys høyde [m]	Beskrivelse Høyde over grunnen [m]	Lysvidde R G W	Sektor - farge - retning - beskrivelse
485600 45	Stoksund - Bessaker Allmenningsværet Kynnerøy SV side	64 11.5989 010 04.2727	Iso WRG 6s	8,0	Lyktehus 3,0	2,5 2,5 3,5	1 G 293,8 - 305,8 Fra innover Værøya til 91 m SV av Værøya stang 2 W 305,8 - 307,9 til 50 m NØ om Ansteinen stang 3 R 307,9 - 331,0 til over Storkyrpingen og midt i mellom 10m koter Ø av Annsteintaran 4 G 331,0 - 2,2 til klar av 3,6m grunne Olataren og Annsteintaran 5 W 2,2 - 8,1 til 44m Ø av Ansteinen S stang 6 R 8,1 - 45,7 til innpå land i Annsteinen
485800 45	Stoksund - Bessaker Kaura Kauraleia	64 13.8075 010 07.9964	FI (2) WRG 10s	30,0	Rødt tårn m/1 hvitt belte 22,0	8,4 7,9 10,8	1 G 275,7 - 276,8 Fra 266m S av Bårtaren stang til 333m S av Bårtaren stang 2 W 276,8 - 300,5 til 226m NØ av Ronestaren stang 3 R 300,5 - 330,1 Til 211m NØ av Skjelrevet stang 4 G 330,1 - 351,7 Til over rett over Mulrevet 9m og klar V av Kjøytaren 5,8m 5 W 351,7 - 359,2 Til 144m Ø av Farmannsøya FL 6 R 359,2 - 68,6 Til 295 S av Baren stang og klar N av Nøkkelbåfalla og klar S av Djupbåen 3m 7 G 68,6 - 78,3 Til klar N av 16m Revtaren og 155m N av Baren stang 8 W 78,3 - 81,9 Til klar S av 5,8m Søre Melgrunnfallet og 317m N av Baren stang 9 R 81,9 - 97,6 Til klar N av 17m Kverevelskolten og S av 13m Gauklakken 10 G 97,6 - 140,2 Til klar NØ av 26m Svartkinn 11 W 140,2 - 161,0 Til klar V av 2,7m Djupfallet 12 R 161,0 - 190,1 Til øst av Somstadflesa
486000 45	Stoksund - Bessaker Roan På pynten, innløpets N side	64 10.8361 010 11.7591	Iso WRG 6s	8,8	Lyktehus 3,0	1,3 1,3 1,9	1 G 318,5 - 344,6 Fra innover Prestholmen til 60m V av Årneset 2 W 344,6 - 353,5 til 87m Ø av Smørleivan 3 R 353,5 - 93,0 til 240m N om Geitskjæret 4 G 93,0 - 114,9 til klar Grunntaren stake og 162m SV av Kåpa varde 5 W 114,9 - 118,9 til klar stang SV av Kåpa og 85m SV av Kåpa varde 6 R 118,9 - 135,0 til innover land ved lykten og 35m SV av Oksholmen
486002 45	Stoksund- Bessaker Litlmeholmen Roan fiskerihavn	64 10.7588 010 12.0957	Iso G 2s	7,0	LA/IB/SC	1,1	1 G 0,0 - 360,0 Rundtlysende
486200 45	Stoksund - Bessaker Terningen På Storskaget	64 13.3885 010 14.2226	Iso WRG 6s	7,6	Lyktehus 4,6	2,9 2,9 3,9	1 G 35,6 - 44,3 Fra innpå land ved Storskaget til 192m NV av Langskjæret 2 W 44,3 - 47,1 til 108m SØ av Kjøya lanterne 3 R 47,1 - 104,7 til klar S om Svartskjærfalla 2.2m 4 G 104,7 - 211,8 til 74m SØ om SØ-ligste holme på Sandøya 5 W 211,8 - 224,5 til 128m NV om Kvassholmen 6 R 224,5 - 244,1 til innover Storskaget land
486310 45	Bessakersundets nordside Bessakersundet, N Bessaker	64 14.7900 010 16.9878	Q R	6,5	LA/SC 9,5	2,65 0 0	1 R 0,0 - 360,0 Rundtlysende
486311 45	Bessakersundets sørside Bessakersundet, S Bessaker	64 14.8073 010 17.7150	Q G	6,5	HIB på stang 8,5	0 3,33 0	1 G 0,0 - 360,0 Rundtlysende

Fyrnr. Kartnr.	Område Navn Beliggenhet	Posisjon	Karakter	Lys høyde [m]	Beskrivelse Høyde over grunnen [m]	Lysvidde R G W	Sektor - farge - retning - beskrivelse
486500 45	Bessaker - Folla Bessaker Bessakerholmens V side	64 15.2173 010 18.8193	Oc WRG 4s	27,0	Lyktehus 3,0	3,2 3,2 4,2	1 G 184,6 - 187,4 Fra innpå Drogsholmsteinen stang til klar Ø av Aunøygrunnen og 1106m Ø av Drogsholmsteinen stang 2 W 187,4 - 191,5 til 175m VNV av Drogsholmen LA 3 R 191,5 - 198,7 til klar Ø av Drogsholmen og 77m NV av Tjuvholmen stang 4 G 198,7 - 328,4 til 326m SV av Ånesskjæret stang 5 W 328,4 - 336,3 til over kaihjørnet og 101 m SV av Ånesskjæret stang 6 R 336,3 - 51,7 til 45m NV av Bessakersundet, S, HIB 7 G 51,7 - 53,0 til 72m NV av Bessakersundet, S, HIB og 480m NV av Terningen FL 8 W 53,0 - 59,9 til klar 480m S av Bårtaren stang 9 R 59,9 - 77,4 til innpå Børøya
486700 45	Bessaker - Folla Klubbholmen Ved Bessakerholmens NØ side	64 15.2611 010 19.1757	Iso R 2s	8,2	HIB på stang 5,2	3,2	1 R 0,0 - 360,0 Rundtlysende.
486713 45	Løaholmens nordside Løaholmen, N Bessaker	64 15.5299 010 19.8143	Iso G 2s	6,5	HIB på stang 9,5	0 1,73 0	1 G 0,0 - 360,0 Rundtlysende
486715 45	Bessaker Ytter Småholmen Ø av Løaholmen	64 15.7545 010 20.3315	FI G 3s	5,0	HIB på stang 8,5	2,3	1 G 0,0 - 360,0 Rundtlysende
486716 45	Bessaker Småviktaren Ø av Løaholmen	64 15.7381 010 20.6890	FI R 3s	5,0	HIB på stang 8,0	2,2	1 R 0,0 - 360,0 Rundtlysende
486717 45	Bessaker Larsholmskjæret Ø av Løaholmen	64 15.5479 010 20.5570	FI G 2s	5,0	HIB på stang 8,0	2,2	1 G 0,0 - 360,0 Rundtlysende
486800 45	Bessaker - Folla Drogsholmen Holmens v side	64 16.6986 010 19.7316	Q G	6,5	Lanterne på stang 7,4	2,3	1 G 0,0 - 360,0 Rundtlysende.
486900 45	Bessaker - Folla Møsterskjæret N av Bessaker	64 17.3508 010 20.5682		5,3	Lanterne på stang 9,6	1,407	1 G 0,0 - 360,0 Rundtlysende.
487100 45	Bessaker - Folla Ytterøylværet Ytterøylværet V side	64 17.5839 010 14.6907	Oc (3) WRG 12s	10,9	Lyktehus på søyle 6,0	3,2 3,2 4,3	1 G 89,1 - 133,8 Fra innpå Flesaskjækan til klar Ø av Rauden 3.3m 2 W 133,8 - 142,6 Til 205m klar V av Revlen 7m 3 R 142,6 - 211,3 Til 240m klar NV av Ramfluskjæret
487200 45	Bessaker - Folla Yttervågen N av Indre Skjervøy	64 17.7600 010 18.3238		3,8	Lanterne på stang 0,0	0,9	1 R 0,0 - 360,0 Rundtlysende.
487300 45	Bessaker - Folla Aunøyflu N av Bessaker	64 17.8738 010 19.0439	FI (2) W 5s	4,1	Lanterne på stang 9,0	1,936	1 W 0,0 - 360,0 Rundtlysende.

Fyrnr. Kartnr.	Område Navn Beliggenhet	Posisjon	Karakter	Lys høyde [m]	Beskrivelse Høyde over grunnen [m]	Lysvidde R G W	Sektor - farge - retning - beskrivelse
487500 45	Bessaker - Folla Hepsøya Øyas V side	64 19.5514 010 20.9520	Oc (2) WRG 8s	25,3	Lyktehus 3,0	5,2 5,2 6,6	1 G 347,6 - 11,4 Fra 205m V av Håflesskjeret til 84m V av Drogholmen lanterne 2 W 11,4 - 14,4 Til 94m Ø av Drogholmsteinen stang 3 R 14,4 - 16,4 Til 107m V av Drogholmsteinen stang 4 G 16,4 - 19,2 Til 430m SØ av Aunøyflu lanterne 5 W 19,2 - 22,8 Til 102m SØ av Aunøygrunnen stang 6 R 22,8 - 62,9 Til godt klar Ramfluskjæret, og midt i sundåpninga mellom Flesan og Langdraget 7 G 62,9 - 69,2 Til klar 9m grunne Langfallet og 556m NV av Flesan varde 8 W 69,2 - 72,1 Til klar S av Sigrønnfallet 1m grunne 9 R 72,1 - 153,4 Til klar V av Heilfalla og 405m V av Store Nadden 10 G 153,4 - 183,3 Til 105m Ø av Kvalhausen lykt 11 W 183,3 - 189,2 Til 85m V av Bølneset 12 R 189,2 - 193,5 Til innover Hamneholmen
487700 45	Bessaker - Folla Kvalhausen På østre holme	64 20.1790 010 20.9044	Iso WRG 6s	6,0	Lyktehus 0,0	3,6 3,6 4,8	1 G 175,9 - 203,0 Fra innpå Haraflesan til 143m SØ for Hestskjæret og 200m fra varden 2 W 203,0 - 206,5 til 136m NV for Biskopflua båke (9m i hvit sektor v av Biskopen) 3 R 206,5 - 237,3 til 198m S av Oksholmen og kloss S av Vedøyskjæret (NB! Opplevs mørk før grønn, samt oppdrettsanlegg midt i skille rød-grønn) 4 G 237,3 - 4,7 til 160m V av Mosterskjæret lanterne 5 W 4,7 - 10,6 til 150m Ø av Langskjærflua stang 6 R 10,6 - 27,8 til innpå Langskjæret
487801 45	Bessaker - Folla Strand molo S På molohodet	64 19.2551 010 26.8072	FI G 3s	5,5	Lanterne på stang 57,2	0,9	1 G 0,0 - 360,0 Rundtlysende.
487802 45	Bessaker - Folla Strand, N molo På Molohodet	64 19.3066 010 26.8007	FI R 3s	6,5	Lanterne på stang 4,9	1,2	1 R 0,0 - 360,0 Rundtlysende.
487900 45	Ramsøysundet Ramsøysundet Sundets ø side	64 19.8237 010 26.9228	Oc WRG 6s	15,0	Lyktehus 3,0	3,7 3,7 4,8	1 G 33,7 - 51,5 Fra 62 m NV av Strandholmen til 400 m NV av Mosterskjæra lanterne 2 W 51,5 - 54,0 Til 142m SØ om Finnmarkstøyten stang og klar 3 m grunnen Ø av Naustflua 3 R 54,0 - 147,4 Til Ø av Sør-Skokkelløya og V av Nord-Skokkelløya 4 G 147,4 - 167,7 Til 140 m Ø av Nord-Skokkelløya 5 W 167,7 - 171,4 Til 120 m V av Bjørsneset 6 R 171,4 - 206,6 Til innpå Salthammaren
488102 45	Ramsøysundet Ramsøyodden Sundets v side	64 19.8768 010 26.5780	Q R	6,0	Lanterne på stang 7,0	1,2	1 R 0,0 - 360,0 Rundtlysende.
488200 45	Ramsøysundet Vingsand molo På molohodet	64 20.9780 010 27.5906	FI G 3s	5,4	LA/SC 0,0	0,4	1 G 0,0 - 360,0 Rundtlysende.
488301 45	Ramsøysundet Bjørneset Bjørneset	64 21.1333 010 26.6170	Iso G 2s	7,0	HIB på stang	2,2	1 G 0,0 - 360,0 Rundtlysende

Fyrnr. Kartnr.	Område Navn Beliggenhet	Posisjon	Karakter	Lys høyde [m]	Beskrivelse Høyde over grunnen [m]	Lysvidde R G W	Sektor - farge - retning - beskrivelse				
488303 45	Vinganfjorden Vingholmen Vingholmen	64 21.8014 010 28.5141	Iso G 2s	7,0	Lanterne på stang	2,2	1	G	0,0	- 360,0	Rundtlysende
488400 45	Hopsfjorden Hopsfjord, N Hopsfjorden	64 20.9732 010 28.5744	FI (2) R 5s	2,0	Lysbøye	1,3	1	R	0,0	- 360,0	Rundtlysende
488401 45	Osen Hopsfjord, S Ø av Vingsand	64 20.9410 010 28.3332	FI (2) G 5s	2,0	Lysbøye	1,4	1	G	0,0	- 360,0	Rundtlysende
488403 45	Hopsfjorden Hopsfjorden, NV Hopsfjorden	64 21.0342 010 28.2117	FI R 3s	2,0	Lysbøye	1,2	1	R	0,0	- 360,0	Rundtlysende
488404 45	Osen Hopsfjorden, V ØNØ av Vingsand	64 20.9728 010 28.2153	FI G 3s	2,0	Lysbøye	1,3	1	G	0,0	- 360,0	Rundtlysende
488500 45	Buholmråsa Setervågen På molohodet S	64 23.7184 010 28.6899	Oc WRG 6s	7,3	Lyktehus på stativ 6,3	2,8 2,8 3,8	1	G	355,3	- 6,9	Fra V av Easkjera til 274m V av Vingholmen
							2	W	6,9	- 18,4	Til 71m SØ av Oksholmen lanterne
							3	R	18,4	- 51,0	til klar av 3,5m V av Søre Raudøya og midt mellom Ballskjæret og Raudøyene
							4	G	51,0	- 64,2	til 117m NV av Låven stang
							5	W	64,2	- 67,0	Til 82m SØ av Singholmkråka stang
							6	R	67,0	- 89,2	Til midt på Singholmen
							7	G	89,2	- 108,2	Til N -pynten av Singholmen
							8	R	108,2	- 116,9	Til innover Singsneset
488700 45	Buholmresa Sætervågen, N molo På molohodet	64 23.7264 010 28.7665	FI R 3s	7,0	Lanterne på stang 4,0	0,6	1	R	0,0	- 360,0	Rundtlysende.
488900 45	Buholmråsa Kjerringstaven Buholmråsa	64 24.0644 010 26.0047	FI G 3s	2,5	Lysbøye 0,0	4,1	1	G	0,0	- 360,0	Rundtlysende
489100 45	Buholmråsa Søre Raudøya, nedre SV av Buholmråsa	64 21.9878 010 24.3558	Iso WRG 2s	14,5	Lyktehus på underbygning 6,9	4,4 4,4 5,2	1	R	85,5	- 108,3	Fra innpå Haraflesan til klar NØ av Lemskolten og Djupafalla
							2	G	108,3	- 114,2	til 68m NØ av Hestskjæret varde
							3	W	114,2	- 122,8	til klar SV av Bardgrynna 8m og 282m NØ av Hestskjæret varde
							4	R	122,8	- 131,3	til midt mellom Bardgrynna 8m og vestre Synnflesskolten 14m og 763m SV av Synnflesa stang
							5	G	131,3	- 147,7	til klar V av Mefallbogen 9m
							6	R	147,7	- 164,0	til klar Ø av Mefallbogen 3.2m
							7	G	164,0	- 195,5	til klar Ø av Buholmfluen og kloss i Saksa lykt
							8	W	195,5	- 200,2	til klar 323m SØ av Saksa lykt og rett klar av Nesvågfluan 2m
							9	R	200,2	- 230,3	til klar N-pynten av Nordre Raudøya(Lykta blir mørk for fartøy med lave broer)
							10	G	230,3	- 252,7	til innpå land på Nordre Raudøya
							Overrett med:		489200		
							Retning:		198,0		
							Beskrivelse:		Leder mellom Saksa og Kjerringstaven		

Fyrnr. Kartnr.	Område Navn Beliggenhet	Posisjon	Karakter	Lys høyde [m]	Beskrivelse Høyde over grunnen [m]	Lysvidde R G W	Sektor - farge - retning - beskrivelse
489200 45	Buholmråsa Søre Rødøy, øvre SV av Buholmråsa	64 21.8028 010 24.2165	Iso W 4s	21,1	Lanterne på stang 5,5	 8,5	1 W 185,0 - 209,0 Overrett med: 489100 Retning: 198,0 Beskrivelse: Leder mellom Saksa og Kjerringstaven
489500 45	Buholmråsa Oksholmen nordre Rødøy	64 22.1260 010 27.3741	Q R	10,0	Lanterne på stang 4,5	 1,9	1 R 0,0 - 360,0 Rundtlysende.
489600 45	Buholmråsa Saksa V av Buholmråsa	64 24.0161 010 25.6525	Oc (2) WRG 8s	7,6	Lyktehus på stativ 8,6	 4,1 4,1 4,9	1 G 182,8 - 199,7 Fra inn på Buholmen til klar av 2m grunne Ø av Buholmen og klar Ø av Rasskitskjæret Ø stake 2 W 199,7 - 208,0 Til 146m NV av Ersboggan og V av Nesvågfluan 3 R 208,0 - 299,1 Til 180m NØ av Låven stang og klar SV av Easkjæra 4 G 299,1 - 311,5 Til 230m SV av Låven stang (oppleves mørk i overgang før hvit) 5 W 311,5 - 332,4 Til 196m NØ av Bukkhammeren 6 R 332,4 - 23,5 Til 92m SØ av Famulus Ø stang og NV av Lamholmen 7 G 23,5 - 28,6 Til 109m NV av Biskopflua båke 8 W 28,6 - 31,1 Til 131m SØ av Store Nadden 9 R 31,1 - 39,7 Til V av Hestskjæret varde
489700 45	Buholmråsa Buholmråsa På Sønnaholmen	64 24.1007 010 27.1800	Oc WRG 6s	38,0	FA/NA/FS 23,5	 16,3 15,8 19,3	1 R 40,1 - 61,7 Fra klar V av 9m Biskopen og innpå Nadden til 470m NV av 3,3m Rauden 2 G 61,7 - 79,3 Til midt mellom 8m Bardgrunnen og 3,5m Djupafalla 3 R 79,3 - 146,6 Til 930m SV av 18,5m Sveaskallen 4 G 146,6 - 173,3 Til 900m Ø av Hundholskjæret og klar Ø av Raudskiiskjæret stake 5 W 173,3 - 178,4 Til 650m V av 15m Storskittilen 6 R 178,4 - 217,3 Til innpå Sneisholmen Racon Signal: Morsetean Morsetean B m/utstrekning 1.13 n.mil Type: ITOFAR
489900 45	Folla Langrøa Langrøa	64 28.8655 010 30.3587	FI W 5s	10,5	Lyktehus på søyle 11,4	 4,3	1 W 0,0 - 360,0 Rundtlysende. Racon Signal: Morsetean Morsetean T m/utstrekning 1.0 n.mil Type: FA
500000 45	Folla Kya Midt på holmen	64 27.8533 010 12.7058	FI W 10s	29,0	FS/SC 22,5	 10	1 W 0,0 - 360,0 Rundtlysende.
501001 45	Folla Rugholmflu Auksundsleia	64 26.5609 010 30.6942	Iso G 2s	8,4	Lanterne på stang 13,2	 2,7	1 G 0,0 - 360,0 Rundtlysende.

Fyrnr. Kartnr.	Område Navn Beliggenhet	Posisjon	Karakter	Lys høyde [m]	Beskrivelse Høyde over grunnen [m]	Lysvidde R G W	Sektor - farge - retning - beskrivelse
501100 45	Folla Auksundet, V Auksundsleia	64 26.6355 010 31.1582	Q R	4,8	LA/SC 8,8	2,7 G W	1 R 0,0 - 360,0 Rundtlysende. Overrett med: 501200 Retning: 76,9 Beskrivelse: Skjermeer klar N av 4m grunne vest av Rugholmflu
501200 45	Folla Auksundet, Ø Auksundsleia	64 26.6570 010 31.3751	Q R	5,3	LA/SC 9,8	2,7 G W	1 R 0,0 - 360,0 Rundtlysende. Overrett med: 501100 Retning: 76,9 Beskrivelse: Skjermeer klar N av 4m grunne vest av Rugholmflu
501300 45	Folla Auksundet, S Auksundsleia	64 26.6341 010 31.3777	Q G	5,1	Lanterne på stang 7,5	1,407 G W	1 G 0,0 - 360,0 Rundtlysende.
501400 45	Folla Oterskjæret Auksundsleia	64 26.7548 010 30.8638	Q W	10,0	Lanterne på stativ 7,2	3,8 G W	1 W 0,0 - 360,0 Rundtlysende. Overrett med: 501500 Retning: 55,0 Beskrivelse: Leder mellom staker i Auksundleden
501500 45	Folla Leiskjæret Auksundsleia	64 27.0938 010 31.9862	Iso WRG 6s	8,2	Lyktehus på stativ 8,0	6,4 6,4 7,4	1 G 179,2 - 193,7 Fra klar Ø av 7,5m grunne SV av Øustflua til godt klar Ø av Glasøygrunnen 2 W 193,7 - 204,8 til klar NV av Medknausen og godt klar NV av Fauskskjæret stang 3 R 204,8 - 208,0 til NV av Fauskskjæret stang 4 G 208,0 - 225,2 til godt klar NV om Storhennebaken båke 5 W 225,2 - 233,7 til SØ om Storhennebaken 6 R 233,7 - 238,1 til NV av Litlhennebaken 7 G 238,1 - 21,9 til godt klar NV av Nordre Rugholmtaren LA 8 W 21,9 - 30,5 til kloss Ø av Auksundet, Østre LA 9 R 30,5 - 48,3 til klar NV av Såfalla og klar NV av Ersboggan 10 G 48,3 - 53,7 til klar N av 3m grunne og grønn stake V i Auksundleia 11 W 53,7 - 56,1 til kloss i rød stake i Auksundleia 12 R 56,1 - 71,1 til N om Storkolla varde Overrett med: 501400 Retning: 55,0 Beskrivelse: Leder mellom staker i Auksundleden
501600 46	Folla Søre Rugholmtaren Flatangerleia	64 26.6035 010 32.1628	Q G	4,8	Lanterne på stang 7,9	1,407 G W	1 G 0,0 - 360,0 Rundtlysende.
501601 46	Folla Småværet molo Småværet molo	64 26.2702 010 32.9938	FI G 3s	5,5	Lanterne på stang 3,7	0,4 G W	1 G 0,0 - 360,0 Rundtlysende.

Fyrnr. Kartnr.	Område Navn Beliggenhet	Posisjon	Karakter	Lys høyde [m]	Beskrivelse Høyde over grunnen [m]	Lysvidde R G W	Sektor - farge - retning - beskrivelse				
501700 45	Folla Nordre Rugholmtaren Flatangerleia	64 26.6330 010 31.9975	Q R	5,9	Lanterne på stang 11,5	1.066 1.066 1.066	1	R	0,0	- 360,0	Rundtlysende.
501800 46	Folla Søre Gåsskjærbåen Flatangerleia	64 26.6315 010 32.7663	Q R	5,2	Lanterne på stang 9,8	1.066 1.066 1.066	1	R	0,0	- 360,0	Rundtlysende.
501900 46	Folla Nordre Risholmtaren Flatangerleia	64 26.5884 010 33.1578	Q G	4,0	Lanterne på stang 7,4	1.407 1.407 1.407	1	G	0,0	- 360,0	Rundtlysende.
503000 46	Folla Sauskjærflu Flatangerleia	64 26.5442 010 33.8257	Q R	4,0	Lanterne på stang 8,5	1.066 1.066 1.066	1	R	0,0	- 360,0	Rundtlysende.
503100 46	Folla Nordre Småværpynten Flatangerleia	64 26.5490 010 34.0658	Q G	4,0	Lanterne på stang 8,6	1.407 1.407 1.407	1	G	0,0	- 360,0	Rundtlysende.
503200 46	Folla Åknes Flatangerleia	64 26.5935 010 35.2250	Q G	7,9	Lanterne på stang 4,9	1.407 1.407 1.407	1	G	0,0	- 360,0	Rundtlysende.
504000 46	Folla Hasvågøy Øyas Ø side	64 27.0929 010 35.1931	Iso WRG 6s	19,5	Lyktehus 3,0	3 3 3,7	1 2 3 4 5 6	G W R G W R	203,6 210,9 218,2 233,1 5,7 42,2	- 210,9 - 218,2 - 233,1 - 5,7 - 42,2 - 53,1	Fra Ø av Svartflesa til klar Ø av Svartflesa stang Til klar NV av Kråka, klar V av grønn stake Til NV av Smoskjæret LA Til klar V av Åkneset Til klar SØ av Sauskjæret Til SØ pynten av Urdholmen
504510 46	Flatanger Smoskjæret Smoskjær	64 27.6711 010 37.2515	FI (2) W 5s	11,0	Lanterne på varde	3 3 3	1	H	0,0	- 360,0	Rundtlysende
505000 46	Folla Trollsteinodden Flatanger	64 28.0631 010 39.5958	Oc WRG 4s	21,5	Lyktehus 6,0 3,1	4,6 4,6 5,5 3,6	1 2 3 4 5 6 7 8	G R G W R G W R	312,9 37,5 73,8 100,1 108,8 126,2 131,7 134,9	- 37,5 - 73,8 - 100,1 - 108,8 - 126,2 - 131,7 - 134,9 - 159,7	Fra inn mot Ångholmen til NV av Eldviktaren stang Til klar S av Søre Jøssundbåen stang Til klar N av Larstaren og Kiltaren Til godt klar SØ av Storhennebaken varde Til NØ av Storhennebaken varde Til klar NØ Nordknausen 6m grunne og godt klar NØ av Storhennebaken varde Til klar SV av Sørskåka Til klar V av Svartoksen og Ø av Fauskan i Fauskråsa
505500 46	Folla Selsvikodden Flatangerleia	64 27.7644 010 41.3122	Iso WRG 4s	5,3	Lyktehus 3,1	3 3 3,6	1 2 3 4 5 6 7	R G W R G W R	57,2 71,3 76,1 90,1 92,8 188,5 189,6	- 71,3 - 76,1 - 90,1 - 92,8 - 188,5 - 189,6 - 195,6	Fra innpå Skrottenlandet til N av Eldviktaren stang NB!Diffus overgang grunnet vindussprosse til godt klar N av Eldviktaren stang Til kloss S av Søre Jøssundbåen stang og klar N av Smoskjæret NB!Diffus overgang grunnet vindussprosse Til akkurat klar S av Ångholmen Til Ø av Kvaløyseterbåen stang Til V av Kvaløyseterbåen lanterne Til innpå pynten ved Kvaløyseter

Fyrnr. Kartnr.	Område Navn Beliggenhet	Posisjon	Karakter	Lys høyde [m]	Beskrivelse Høyde over grunnen [m]	Lysvidde R G W	Sektor - farge - retning - beskrivelse				
506001 46	Folla Kvaløyseterbåen Flatangerleia	64 28.4622 010 41.6050		4,5	Lanterne på stang 7,8	0,88	1	G	0,0	- 360,0	Rundtlysende.
506002 46	Folla Brandøybåen Flatangerleia	64 28.6547 010 41.4022	Q R	4,7	Lanterne på stang 8,0	1,8	1	R	0,0	- 360,0	Rundtlysende.
506201 46	Flatanger Nilsøysnaget N av Kvaløyseteren	64 29.1259 010 40.2601	FI G 3s	5,0	HIB på stang 8,5	2,3	1	G	0,0	- 360,0	Rundtlysende
506203 46	Flatanger Krokholmen N av Kvaløyseteren	64 29.3421 010 39.7851	Iso G 2s	5,0	HIB på stang	2,6	1	G	0,0	- 360,0	Rundtlysende
506204 46	Flatanger Kvitholmgrunnen N av Kvaløyseteren	64 29.5664 010 40.1958	FI R 3s	5,5	Lanterne på stang	2,2	1	R	0,0	- 360,0	Rundtlysende
506301 46	Folla Hanøyskjær Flatangerleia	64 29.4749 010 40.6149	Q G	6,0	Lanterne på stang 9,1	2,3	1	G	0,0	- 360,0	Rundtlysende.
506401 46	Folla Gjertrudsflua Flatangerleia	64 29.4342 010 41.8423	Q G	6,8	Lanterne på stang 9,2	2,3	1	G	0,0	- 360,0	Rundtlysende.
506402 46	Flatanger Vestre Sandøybåen V av Kvernholmen	64 29.4473 010 42.6063	FI R 3s	5,0	Lanterne på stang	2,4	1	R	0,0	- 360,0	Rundtlysande
506403 46	Folla Monsskjæra, Ø Ø av Monsskjæra	64 29.3442 010 42.7027	FI G 3s	5,0	Lanterne på stang 9,5	2,4	1	G	0,0	- 360,0	Rundtlysande
506404 46	Sandøysundet Sandøya S på Sandøya	64 29.2140 010 43.6627	FI R 2s	5,5	Lanterne på stang	2,3	1	R	0,0	- 360,0	Rundtlysande
506405 46	Folda Løktholmen Flatangerleia	64 29.1360 010 43.8942	FI G 2s	5,5	Lanterne på stang	2,3	1	G	0,0	- 360,0	Rundtlysende
506700 46	Folla Gjeterøy SØ av Sandøya	64 29.0629 010 44.6773	Q W	4,2	Lanterne på stang 7,2	3,8	1	W	0,0	- 360,0	Rundtlysende.
506800 46	Folla Søre Mikkelskjær Flatangerleia	64 28.7490 010 45.1944	Q G	4,6	Lanterne på stang 5,5	1,407	1	G	0,0	- 360,0	Rundtlysende.
507001 46	Folla Trettholmrenna S Flatangerleia	64 29.2324 010 45.0086	Q G	5,4	Lanterne på stang 9,1	2,3	1	G	0,0	- 360,0	Rundtlysende

Fyrnr. Kartnr.	Område Navn Beliggenhet	Posisjon	Karakter	Lys høyde [m]	Beskrivelse Høyde over grunnen [m]	Lysvidde R G W	Sektor - farge - retning - beskrivelse				
507002 46	Folla Trettholmrenna N Flatangerleia	64 29.2684 010 44.9977	Q R	5,0	Lanterne på stang 8,5	1,8 1,8 1,8	1	R	0,0	- 360,0	Rundtlysende
507004 46	Folla Trettholman SØ Flatangerleia	64 29.3541 010 45.0334	Q R	4,4	Lanterne på stang 9,7	1,8 1,8 1,8	1	R	0,0	- 360,0	Rundtlysende
507201 46	Folla Falingsundholman Flatangerleia	64 29.6132 010 44.7293	Q G	6,4	Lanterne på stang 7,0	2,3 2,3 2,3	1	G	0,0	- 360,0	Rundtlysende.
507301 46	Folla Dragøygrunnen Flatangerleia	64 30.0779 010 44.8382	Q G	5,5	LA/SC 9,5	1,407 1,407 1,407	1	G	0,0	- 360,0	Rundtlysende.
507401 46	Folla Dunkelvågskjærgrunnen Flatangerleia	64 30.4912 010 45.0874	Q G	5,3	Lanterne på stativ 10,3	2,3 2,3 2,3	1	G	0,0	- 360,0	Rundtlysende.
508000 46	Folla Einвика Flatangerleia. På Store Hestholmen	64 30.6128 010 49.3146	Oc WRG 6s	11,3	Lyktehus 3,0	3,1 3,1 3,7	1	R	77,2	- 89,7	Fra N av slaggrunnen ved Leitet til innpå Einvika
							2	G	89,7	- 97,8	Til klar Einhaugneset og 130m N av Bikkja
							3	W	97,8	- 109,6	Til 92m SV av særligste Holmsundholman
							4	R	109,6	- 250,1	Til 44m S av Halsodden
							5	G	250,1	- 251,2	Til 71m S av Halsodden
							6	W	251,2	- 262,0	Til 69m N av Flatholmen
							7	R	262,0	- 264,6	Til akkurat klar N av Flatholmen
508110 46	Folla Grøttnessundet Toppundet. På Kråktaren varde	64 30.1647 010 53.1985	FI (2) W 5s	6,5	LA/SC 7,5	1,936 1,936 1,936	1	W	0,0	- 360,0	Rundtlysende.
508201 46	Folla Toppundet, Ø Toppundetets ø side	64 30.4665 010 53.2952	Q G	4,0	LA/SC 6,1	1,407 1,407 1,407	1	G	0,0	- 360,0	Rundtlysende.
508302 46	Folla Toppundet, V Toppundetets v side	64 30.5101 010 53.2406	Q R	3,9	LA/SC 6,6	1,066 1,066 1,066	1	R	0,0	- 360,0	Rundtlysende.
508500 46	Folla Kvernøyåsa Flatanger. Kvernøya Ø side	64 32.1532 010 48.5377	Iso WRG 6s	11,0	Lyktehus 3,0	4,3 4,3 5,1	1	G	148,0	- 152,5	Fra innpå Ytre Lyngværet til 210m NNØ av Ytre Lyngværet
							2	W	152,5	- 160,8	til 116m SSV av Ellingbalen
							3	R	160,8	- 176,6	til klar V av snaget på Mefallholman og 320m Ø av Bukkbåan stang
							4	G	176,6	- 215,2	til 184m SØ av Mefallholmskåka stang
							5	W	215,2	- 217,3	Til 67m NV av Ausa varde
							6	R	217,3	- 264,1	Til 94m N av Lamholmen
							7	G	264,1	- 315,9	Til 56m SV av Lauvøyenes
							8	W	315,9	- 318,3	Til 79m Ø av Kvernøya(Halsodden)
							9	R	318,3	- 325,4	Til innpå Kvernøya
508512 46	Knottenfjorden Littegrunnen N av Lauvsnes	64 31.7018 010 54.2312	FI R 3s	4,5	Lanterne på stang 7,8	2,4 2,4 2,4	1	R	0,0	- 360,0	Rundtlysende

Fyrnr. Kartnr.	Område Navn Beliggenhet	Posisjon	Karakter	Lys høyde [m]	Beskrivelse Høyde over grunnen [m]	Lysvidde R G W	Sektor - farge - retning - beskrivelse			
508601 46	Folla Eiansundet, S Eiansundets ø side	64 30.8146 010 54.3456	Q G	4,3	LA/SC 7,6	1,407	G	0,0	- 360,0	
508710 46	Folla Eiansundet bru Eiansundet	64 30.8569 010 54.3086	Iso W 2s	15,0	Lanterne på bro	2,4	1	W	0,0	- 360,0 Rundtlysende.
509000 46	Folla Feøya Feøy V side. Mursteinfjorden	64 33.3200 010 53.2645	Iso WRG 6s	8,7	Lyktehus på underbygning 6,0	3 3 3,7	1	G	74,6	- 86,1 Fra 30m N av Ausa varde til klar N av Mefallholman og 121m N av Juldagbåen stang
							2	W	86,1	- 89,0 til 185m S av Krubben
							3	R	89,0	- 90,7 til 80m S av Krubben
							4	G	90,7	- 165,7 til 90m Ø av Lindøya
							5	W	165,7	- 180,6 til 280m V av Asholmbåen stang
							6	R	180,6	- 185,8 til innpå land på Feøya
509100 46	Folla Ellingråsa Bjørøya V kant	64 34.4726 010 48.0492	Oc (2) WRG 8s	20,5	Lyktehus på underbygning 5,7	6,1 6,1 7	1	G	61,9	- 85,9 Fra innpå Ytre Lyngværet til klar N av Litttaren og 1030m N av Villaoksen
							2	W	85,9	- 96,3 Til klar S av Ellingfallet
							3	R	96,3	- 125,6 Til innpå Ellingen
509300 46	Folla Jensøyholmen Ellingråsa	64 34.9820 010 49.7746	Oc (3) WRG 12s	12,6	Lyktehus 3,0	3 3 3,6	1	G	250,9	- 261,7 Fra klar S av Soløya til 70 m S av Skjevillen lykt
							2	W	261,7	- 263,8 Til 63m N av Asholman
							3	R	263,8	- 276,0 Til 179m N av Lindøygalten stang
							4	G	276,0	- 63,7 Til 256m NV av nordligste Havsholmen
							5	W	63,7	- 68,1 Til 190m N av Lyngværoksen
							6	R	68,1	- 77,0 Til innpå Ellingholmen
509500 46	Flatanger Rekkøyråsa På ytre Rekkøya	64 36.4990 010 51.6245	Oc (3) WRG 12s	15,0	Lyktehus 3,0	6 6 7	1	G	356,5	- 4,4 Fra inn mot Inner-Rekkøya til 133m V av Lindøybåen stang
							2	W	4,4	- 12,4 til 106m Ø om Soløyholmen
							3	R	12,4	- 106,0 til 125m NNØ av Skåkbalen
							4	G	106,0	- 109,4 til 210m NNØ av Skåkbalen
							5	W	109,4	- 165,8 Til klar V av Sørskåka
							6	R	165,8	- 172,7 Til V av Bondfallet 5.5m
							7	G	172,7	- 220,4 Til 355 SØ av Oksfoten
							8	W	220,4	- 236,5 Til 384m NV for Stokkgrunnen stang
							9	R	236,5	- 241,1 Til klar N av Revillen
509700 46	Folla Skjevillen Flakkets SØ kant	64 35.2957 010 54.0880	Oc (2) WRG 8s	5,2	Lyktehus på stativ 6,7	2,9 2,9 3,5	1	G	242,3	- 250,9 Fra 44m S av Fugløya S stang til 87m S om Kalvøystøyten stang
							2	W	250,9	- 258,7 Til 84m N av Leirvikbåen stang
							3	R	258,7	- 352,9 Til klar Ø av Abervikodden og V av Mursteinodden
							4	G	352,9	- 13,1 Til 111m V av Feøya
							5	W	13,1	- 15,7 Til 79m ØSØ av Steinsøya
							6	R	15,7	- 41,1 Til 109m V av Asholmbåen stang
							7	G	41,1	- 78,8 Til 23m N av Bjørøya
							8	W	78,8	- 80,5 til 111m S av Soløya
							9	R	80,5	- 93,8 Til 63m N av Soløyholmen
							10	G	93,8	- 114,8 Til klar SV av Spekskjæra SV av Skingen

Fyrnr. Kartnr.	Område Navn Beliggenhet	Posisjon	Karakter	Lys høyde [m]	Beskrivelse Høyde over grunnen [m]	Lysvidde R G W	Sektor - farge - retning - beskrivelse
509900 46	Folla Vordsundet På Leiholmen	64 36.3283 010 57.2636	Iso WRG 6s	8,0	Lyktehus 3,0	4,3 4,3 5,1	1 G 199,5 - 213,1 Fra V av Stokkgrunnen til 353m SØ av Stokkgrunnen stang
							2 W 213,1 - 222,4 Til 315m NV av Måholmen
							3 R 222,4 - 228,0 Til 97m NV om Vordtaren stang
							4 G 228,0 - 25,2 Til 35m V av Hamnavikodden
							5 W 25,2 - 29,1 Til 82m Ø av Kvitholmflaket stang
							6 R 29,1 - 50,3 Til inn på Fugløya og 186m NV av Kalvøystøyten stang
510500 47	Folla Flotra Øyas S pynt	64 40.2418 011 03.4314	FI WRG 5s	16,5	Lyktehus på underbygning 6,0	8 8 9	1 G 197,4 - 218,4 Fra innover Steinan til klar SØ av 6m grunne Auststeinodden
							2 W 218,4 - 253,6 Til klar N av Nordøya
							3 R 253,6 - 308,6 Til klar NØ av Stamneset
							4 G 308,6 - 22,1 Til klar V av Faksene
							5 W 22,1 - 36,5 Til klar SØ av Stokkgrunnen
							6 R 36,5 - 43,4 Til klar NV av Stokkgrunnen
							7 G 43,4 - 60,7 Til klar NV av Geitabaren. MERK. Sprosse i overgangen Grønn til hvit. Usikker overgang
							8 W 60,7 - 69,8 Til klar S av Oksfoten og Oksfotskallen.
							9 R 69,8 - 122,9 Til klar SV av Beinrefallet.
							10 G 122,9 - 129,9 Til innpå Knubbåtholmen søre
511000 46	Namsen Knappholman På S holme	64 36.4779 011 01.4499	Oc (2) WRG 8s	11,0	Lyktehus 3,0	5,4 5,4 6,2	1 G 329,0 - 341,0 Fra innpå Otterøya til 61m V av Trollsteinen
							2 W 341,0 - 21,9 Til midt innpå Innvordabukta
							3 R 21,9 - 96,4 Til 103m N av Vordtaren stang
							4 G 96,4 - 105,9 Til klar NØ av Svarttaren og 178m NØ av Sveinskjæret
							5 W 105,9 - 122,3 Til klar S av Skaltaren og klar SV av Sørhunden
							6 R 122,3 - 164,2 Til 317m V av Stokkgrunnen stang
							7 G 164,2 - 172,5 Til 305m Ø av Stokkgrunnen stang
							8 W 172,5 - 181,5 Til godt klar V av Faksene
							9 R 181,5 - 190,0 Til innpå Otterøya
511500 47	Namsen Sørnamsen På Finsneset	64 34.1175 011 05.3149	Iso WRG 6s	5,8	Lyktehus 3,0	5,7 5,7 6,7	1 G 131,7 - 133,4 Fra innover Aurstøgrunnen til klar Ø av Kårbringskjæret
							2 W 133,4 - 139,3 Til klar SV av Trollsteinen
							3 R 139,3 - 223,2 Til SØ av Myanvikneset
							4 G 223,2 - 230,0 Til klar NV av holme N av Altøya
							5 R 230,0 - 256,8 Til klar S av Altøya
							6 G 256,8 - 326,4 Ti SV av Otterøya (S av Kjevika)
							7 W 326,4 - 338,1 Til klar NØ av Kalvikskjeret
							8 R 338,1 - 340,5 Til innpå i Ytterholmen
512000 47	Namsen Broemsneset Namsen	64 28.8527 011 18.6406	Oc WRG 6s	8,5	Lyktehus 3,0	5,3 5,3 6,2	1 G 282,4 - 285,8 Fra klar SV av Hoøyskjær til godt klar S av Andsnegrunnen stake
							2 W 285,8 - 292,8 Til klar N av Yttergåsøya
							3 R 292,8 - 314,3 Til kloss SV av Gåsøygrunnen 5,5m og klar SV av Yttergåsøya
							4 G 314,3 - 315,9 Til klar SV av Yttergåsøya
							5 W 315,9 - 321,7 Til klar 7,6m grunne og NØ av Bjørnholmen
							6 R 321,7 - 349,1 Til klar Ø av Sundsøygrunnen stang
							7 G 349,1 - 1,7 Til klar V av Sundsøygrunnen stang
							8 R 1,7 - 44,1 Til klar NVav Sundsøya og Klar SØ av Langneset S stang
							9 G 44,1 - 114,9 Til klar Ørnskaget og godt klar NØ av Hoddøygrunnen stang
							10 W 114,9 - 120,9 Til godt klar SV av Hamnesgrunnen stang
							11 R 120,9 - 121,4 Til innover Broemsneset

Fyrnr. Kartnr.	Område Navn Beliggenhet	Posisjon	Karakter	Lys høyde [m]	Beskrivelse Høyde over grunnen [m]	Lysvidde R G W	Sektor - farge - retning - beskrivelse
512200 47	Namsen Bangsund Brannøy N pynt	64 25.0060 011 20.8137	Iso WRG 6s	7,0	Lyktehus på underbygning 5,0	3.8 3.8 4.6	1 G 39,7 - 180,9 Fra V av Kjeøya til klar Ø av Skjerpøya 2 W 180,9 - 183,4 Til klar V av Skjerpøyskjæra 3 R 183,4 - 187,9 Til klar Ø av Skjerpøyskjæra og klar V av Innergåsøya 4 G 187,9 - 195,6 Til klar Ø av Styrmannskjæret 5 W 195,6 - 197,8 Til klar V av Alvholmen 6 R 197,8 - 216,7 Til SØ av Kvarvøya 7 G 216,7 - 303,5 Til kloss N av Kubbåtøya
512300 47	Namsen Spillum havn, øvre Spillum	64 27.3332 011 30.9292	Fast R lys	8,0	Lanterne på stang 6,5	1	1 R 0,0 - 360,0 Rundtlysende Overrett med: 512301 Retning: 63,2 Beskrivelse: Leder inn til kai Spillum
512301 47	Namsen Spillum havn, nedre Spillum	64 27.2993 011 30.7734	Iso R 2s	5,0	Lanterne på stang 3,5	0.9	1 R 0,0 - 360,0 Rundtlysende Overrett med: 512300 Retning: 63,2 Beskrivelse: Leder inn til kai Spillum
512400 47	Spillum havn Digerneset Namsfjorden	64 26.8989 011 29.8687	Oc (2) WRG 8s	7,0	Lyktehus 4,0	2.9 2.9 3.6	1 G 54,0 - 78,0 Fra innpå land i Stovvika til klar N av Fangneset 2 R 78,0 - 82,9 Til klar S av Selnesgrunnen 3 G 82,9 - 89,8 Til klar N av Selnesgrunnen 4 W 89,8 - 97,8 Til S av Kvitingen 5 R 97,8 - 175,7 Til klar V av 3m grunnen i elveosen 6 G 175,7 - 261,1 Til innpå land ved Spillum
512500 47	Namsen Lokkaren På Djupvikodden	64 29.1151 011 25.3938	Iso WRG 6s	5,0	Lyktehus 3,0	3 3 3,7	1 G 197,2 - 197,3 Fra inn på land i bukta til klar Ø av neset S av bru NB! veldig smal grønn sektor før mørk i takstolpe 2 W 197,3 - 201,9 Til kla NV av brukar og klar NV av Lokkarskjæret lanterne 3 R 201,9 - 351,1 Til klar V av Gullholmen 4 G 351,1 - 354,0 Tilklar V av Mærraneset og godt klar V av Gullholmen 5 W 354,0 - 12,3 Til klar Ø av Kvitinggrunnen 1,4m og Ø av Kvitingen 6 R 12,3 - 14,9 Til kloss i Kvitinggrunnen stake
512511 47	Namsen Lokkarskjæret Lokkaren	64 29.6075 011 25.9912	Q G	4,0	Lanterne på stang 5,1	3.2	1 G 0,0 - 360,0 Rundtlysende
5125AP 47	Namsen	64 30.4248 011 26.5829	Fast R lvs	0,0	0,0		R 0,0 - 360,0

Fyrnr. Kartnr.	Område Navn Beliggenhet	Posisjon	Karakter	Lys høyde [m]	Beskrivelse Høyde over grunnen [m]	Lysvidde R G W	Sektor - farge - retning - beskrivelse
513000 47	Namsen Levra Lokkaren	64 31.5631 011 28.1854	Oc (2) WRG 8s	7,0	Lyktheus på stativ 6,0	3,7 3,7 4,4	1 G 10,3 - 30,0 Fra innpå Gåsneset til klar V av austre brukaret 2 W 30,0 - 32,6 Til klar av landet SV av brua 3 R 32,6 - 121,8 Til SV av Kråka lanterne (Merk: Kloss i land) 4 G 121,8 - 122,8 Til klar NØ av Kråka lanterne 5 W 122,8 - 124,4 Til godt klar NØ av Kråka lanterne 6 R 124,4 - 128,6 Til klar SV av Hoøya 7 G 128,6 - 150,3 Til klar NØ av Beisvågstrandneset 8 W 150,3 - 155,2 Til klar V av Mefjordskjæret stang 9 R 155,2 - 170,2 Til klar Ø av Mefjordskjæret stang 10 G 170,2 - 229,2 Til klar SØ av Storøya 11 R 229,2 - 255,4 Til klar SØ av Gauhaugrunnen 12 G 255,4 - 274,5 Til klar S av 6m slaggrunne på Strandholmen 13 R 274,5 - 277,3 Til innpå slaggrunnen på Risøya
513010 47	Namsen Kråka Sør for Elvalandet	64 32.9872 011 22.9405	Q R	5,3	Lanterne på stang 5,5	3	1 R 0,0 - 360,0 Rundtlysende
513020 47	Lauvøyfjorden Lyngholmskjæret Nord av Lyngholmen	64 34.9251 011 19.4695	FI W 3s	5,0	Lanterne på stang 7,8	2,83	1 W 0,0 - 360,0 Rundtlysande
5133P 47	Namsen Namsenfjorden	64 34.1394 011 36.9408	Fast R lvs	0,0	0,0		R 0,0 - 360,0
5134AP 47	Namsen Nordsundet	64 36.6255 011 25.6066	Fast R lys	0,0	0,0		R 0,0 - 360,0
513501 47	Lauvøyfjorden Levra Øst av Lauvøya	64 33.6511 011 20.6206	Iso G 2s	6,5	HIB på stang 8,5	2,72	1 G 0,0 - 360,0 Rundtlysande
513502 47	Elvalandet Lauvøya Ø Lauvøya SØ pynt	64 33.7404 011 19.9228	FI R 3s	5,0	Lanterne på stang 10,0	2,2	1 R 0,0 - 360,0 Rundtlysande
513503 47	Elvalandet Lauvøya V Lauvøya SV pynt	64 33.7402 011 19.3478	FI G 5s	5,0	Lanterne på stang 5,7	2,6	1 G 0,0 - 360,0 Rundtlysande
513504 47	Lauvøyfjorden Setervikodden Setervikodden	64 37.0591 011 14.7268	FI R 3s	6,0	HIB på stang 9,5	2	1 R 0,0 - 360,0 Rundtlysande
513505 47	Lauvøyfjorden Holviktaren Vest av Valholmen	64 36.1452 011 17.6094	FI (2) G 5s	6,5	HIB på stang 10,0	2,26	1 G 0,0 - 360,0 Rundtlysande
513520 47	Namsen Storvikgrunnen Seierstadjfjorden	64 37.0414 011 20.9770	Q R	4,0	Lanterne på stang 8,1	3	1 R 0,0 - 360,0 Rundtlysende

Fyrnr. Kartnr.	Område Navn Beliggenhet	Posisjon	Karakter	Lys høyde [m]	Beskrivelse Høyde over grunnen [m]	Lysvidde R G W	Sektor - farge - retning - beskrivelse
513600 47	Namsen Ølhammeren Seierstadjorden	64 38.3195 011 21.5227	Q G	11,1	Lanterne på stang 4,5	1,407	1 G 0,0 - 360,0 Rundtlysende.
514000 47	Namsen Jevika På Varpodden	64 37.8610 011 08.6837	Iso WRG 6s	10,0	Lyktehus 3,0	3,8 3,8 4,6	1 G 152,0 - 155,0 Fra inn mot Stikkelhallaren til klar Ø av Stikkelhallaren 2 W 155,0 - 166,8 Til klar V av Gauvan stang 3 R 166,8 - 184,4 Til Klar V av Svartrevillen og klar V av Stonga 4 G 184,4 - 276,1 Til klar S av Storholmen 5 W 276,1 - 282,0 Til klar N av Bardøya 6 R 282,0 - 285,4 Til innpå Bardøya
514101 47	Namsen Finnangerskjæret Rausunda, nordøst om Otterøya	64 37.3540 011 09.7727	Q G	3,4	Lanterne på stang 8,1	2,2	1 G 0,0 - 360,0 Rundtlysende
514102 47	Namsen Notneset Rausunda, nordøst på Otterøya	64 37.3466 011 09.2603	Q R	4,7	Lanterne på stang 7,1	0,8	1 R 0,0 - 360,0 Rundtlysende
515000 47	Folda Rypneset N Gyltfjorden	64 42.7034 011 24.3647	Oc (2) WRG 8s	12,0	Lyktehus 3,5	7,2 7,2 8,2	1 G 6,3 - 17,9 Fra innpå Varpvika til klar V av Galtneset 2 W 17,9 - 18,9 Til innpå landet ved Seierstad 3 R 18,9 - 52,2 Til 173m NV av Litlgrunnen stang i Fosnesvågen 4 G 52,2 - 76,8 Til godt klar N av Nordøya 5 W 76,8 - 93,1 Til klar S av Synstholmen og 430m S av Abelværholmen lanterne 6 R 93,1 - 186,2 Til akkurat klar V av Fallråskjæra 7 G 186,2 - 201,5 Til klar Ø av Flatholmen og godt klar V av Øksninga 8 W 201,5 - 208,6 Til klar V av Mefallstaren og 210m NV av Vestre Mefallstaren stang 9 R 208,6 - 211,5 Til 114m NV av Austre Mefallstaren stang og 120m SØ av Vestre Mefallstaren stang 10 G 211,5 - 214,8 Til godt klar SØ av Austre Mefallstaren 11 W 214,8 - 230,4 Til klar NV av Kvalholmen 12 R 230,4 - 245,2 Til innpå land i Kvernsvika
515400 48	Follafjorden Kvalholmen Kvalholmen	64 45.0125 011 31.3880	Iso WRG 6s	15,4	Lyktehus 3,0	7,2 7,2 8,2	1 G 48,1 - 55,9 Fra innpå land i Leirvika til klar NV av Rypneset 2 W 55,9 - 78,6 Til klar S av Langholmen 3 R 78,6 - 93,5 Til klar S av Fallråflua 4 G 93,5 - 114,1 Til klar S Håskjæret og klar SV av Mefallstaren 4,5 m grunne 5 R 114,1 - 135,7 Til klar NØ av Mefallstaren N stang 6 G 135,7 - 195,1 Til klar Ø av Stortaren 10m og 269m Ø av Astridholmflaket stang 7 W 195,1 - 199,8 til klar NV av 10m Kjøøytaren 8 R 199,8 - 202,6 til klar NV av Kjøøya og 230m NV av Kjøøya lykt 9 G 202,6 - 212,4 til 113m SØ av Krøpla lanterne 10 W 212,4 - 225,7 Til klar NVFaksodden og 222m NV av Lundfaksen stang 11 R 225,7 - 233,6 Til innpå land S av Faksodden

Fyrnr. Kartnr.	Område Navn Beliggenhet	Posisjon	Karakter	Lys høyde [m]	Beskrivelse Høyde over grunnen [m]	Lysvidde R G W	Sektor - farge - retning - beskrivelse
516000 48	Follafjorden Torlandssundet Sundets V side	64 46.8663 011 26.7968	Oc (3) WRG 12s	4,5	Lyktheus 3,5	3.1 3.1 3.8	1 G 230,7 - 246,1 Fra innpå land ved Hestvikhaugen til 80m S av Hestvikflaket stang
							2 W 246,1 - 255,6 Til klar N av Torlandsøya
							3 R 255,6 - 21,6 Til klar NV av Håskjæret
							4 G 21,6 - 29,2 Til klar NV av Fallråflua og klar NV av Fallråskjæra
							5 W 29,2 - 32,4 Til klar Ø av neset på Hamlandsvika
							6 R 32,4 - 39,6 Til innpå land ved Torland
516500 48	Follafjorden Kjæøya Øyas V side	64 48.3605 011 34.9803	Oc (2) WRG 8s	8,5	Lyktheus på underbygning 6,0	4.9 4.9 5.7	1 G 291,8 - 294,1 Fra innpå Kippolman til klar S av Kippolman
							2 W 294,1 - 43,1 Til klar SØ av Austre Mefallstaren stang
							3 R 43,1 - 45,7 Til mellom Austre Mefallstaren stang og Vestre Mefallstaren stang
							4 G 45,7 - 48,9 Til klar NV av Austre og Vestre Mefallstaren stang
							5 W 48,9 - 71,3 Til klar S av Øksninga. MERK 10m grunne i sektoren
							6 R 71,3 - 211,9 Til Ø av Hoflesodden
							7 G 211,9 - 218,9 Til klar SØ av Kråkvikpynten
							8 W 218,9 - 223,4 Til NV av Falskardnesodden og innpå Porsvika
							9 R 223,4 - 226,6 Til innpå Falskardnesodden
516602 48	Foldenfjorden Krøpla Øst for Kjæøya	64 48.4770 011 36.3747	Q R	5,0	Lanterne på stang 7,5	2.6	1 R 0,0 - 360,0 Rundtlysende.
516701 48	Foldenfjorden Buøy, V Vest av Buøy	64 48.7087 011 35.7552	Q G	5,7	LA/SC 5,8	0.9	1 G 0,0 - 360,0 Rundtlysende.
517000 48	Follafjorden Galtnesskjæret Oppløyfjorden	64 47.4688 011 44.0247	Iso WRG 6s	4,0	Lyktheus på stativ 5,5	5 5 5.9	1 G 259,1 - 274,0 Fra innpå land ved Lautvika til klar S av Storbrandsøya
							2 W 274,0 - 276,7 Til klar N av Hjelmsøya
							3 R 276,7 - 278,3 Til innpå Hjelmsøya og klar N av Litlbrandsøya
							4 G 278,3 - 339,3 Til klar V av Storvikskjæret og 86m V av Storvikskjæret stang
							5 W 339,3 - 352,0 Til Ø av landet ved Kjerksteinen
							6 R 352,0 - 60,6 Til NV av Digernesodden
							7 G 60,6 - 73,1 Til klar N Faksodden og 144m NNV av Lundfaksen stang
							8 W 73,1 - 85,0 Til akkurat klar S av Kippolman 12m grunne
							9 R 85,0 - 129,8 Til klar SV av Gurneset
							10 G 129,8 - 183,1 Til akkurat klar V av Kobbvikodden
517500 48	Foldenfjorden Storbrandsøya Opløyfjorden. Øyas s side	64 47.4336 011 46.5081	Q R	13,3	Lanterne på stang 4,8	1.066	R 0,0 - 360,0
518002 48	Foldafjorden Bursvikodden Salsbruket	64 47.8417 011 49.4705	Q R	5,0	Lanterne på stang	0.8	1 R 0,0 - 360,0 Rundtlysende
519000 48	Foldenfjorden, Indre Folla Bjørnhammeren Indre Folda	64 51.2866 011 39.7882	Q G	17,0	Lanterne på stang 4,5	1.407	1 G 0,0 - 360,0 Rundtlysende.
519100 48	Foldenfjorden, Indre Folla Korsneset Kolvereidvågen	64 51.8372 011 39.5277	Q R	5,2	Lanterne på stang 7,1	1.066	1 R 0,0 - 360,0 Rundtlysende.






















Fyrnr. Kartnr.	Område Navn Beliggenhet	Posisjon	Karakter	Lys høyde [m]	Beskrivelse Høyde over grunnen [m]	Lysvidde R G W	Sektor - farge - retning - beskrivelse
519200 48	Foldenfjorden, Indre Folla Kvalbakkskjæret Indre Folla	64 52.3374 011 41.2546	Q G	8,2	Lanterne på stang. 10,4	1,407	G 0,0 - 360,0
519400 133	Follafjorden Skafenes Indre Folla	64 56.7959 012 00.5834	Oc (2) WRG 8s	8,5	Lyktehus 3,5	4,7 4,7 5,5	1 G 227,4 - 242,0 Fra innpå Leirbogen til klar S av Skjølstadlandet 2 W 242,0 - 245,5 Til klar N av Ånnvikhammeren. MERK 12 m grunne i sektoren 3 R 245,5 - 318,6 Til klar Ø av Skogholmen 4 G 318,6 - 61,9 Til klar N av Skjoldenova 5 W 61,9 - 63,5 Til klar S av Nordkrekling lanterne. MERK, Sprosse i overgangen hvit - rød gir redusert lys i overgangen 6 R 63,5 - 78,4 Til innover Skafeneset
519600 133	Foldenfjorden Kvitnesodden Indre Folla	64 57.8171 012 09.2428		6,0	Lanterne på stang 5,6	1,407	1 G 0,0 - 360,0 Rundtlysende.
520000 133	Foldenfjorden, Indre Folla Sundholmen Ø av Foldereid	64 57.0400 012 11.3742		6,5	Lanterne på stang 4,3	1,066	1 R 0,0 - 360,0 Rundtlysende.
520001 133	Foldereidsund Foldereidsund, 1	64 57.3079 012 11.1349	Fast G lys				G 0,0 - 360,0
520002 133	Foldereidsund Foldereidsund, 2	64 57.3057 012 11.1388	Fast G lys				G 0,0 - 360,0
520100 133	Follafjorden, Indre Folla Bergsodden Ø av Foldereid	64 56.6623 012 11.6692	Iso WRG 6s	5,7	Lyktehus 3,0	3 3 3,7	1 G 158,5 - 278,3 Fra V av Sundholmen lanterne til klar SSV av Lauvøya 2 W 278,3 - 280,0 Til klar N av Fesundodden 3 R 280,0 - 331,2 Til innpå land i Bogan
520400 48	Foldenfjorden, Indre Folla Ørnholmen Indre Folla	64 52.6744 011 42.1641	Q R	5,8	Lanterne på stang 4,3	1,066	R 0,0 - 360,0
521000 133	Foldenfjorden, Indre Folla Nordkrekling Sandvikodden	64 55.1331 011 52.2313	Q R	5,3	LA/SC 4,3	1,1	1 R 0,0 - 360,0 Rundtlysende.
522511 133	Follafjorden Østre Skjølstad Indre Folla	64 58.0247 012 05.8718	Q R	4,0	Lanterne på stang	2	1 R 0,0 - 360,0 Rundtlysende
523011 47	Foldenfjorden Abelværholmen S om Abelvær	64 43.2623 011 09.7444	FI G 3s	9,9	Lanterne på stativ 13,6	3	1 G 0,0 - 360,0 Rundtlysende
523012 47	Abelvær Fremstholmen Fremstholmen V av Abelvær	64 43.3572 011 09.3993	Iso R 2s	6,0	LA/IB/SC 7,0	2,1	

Fyrnr. Kartnr.	Område Navn Beliggenhet	Posisjon	Karakter	Lys høyde [m]	Beskrivelse Høyde over grunnen [m]	Lysvidde R G W	Sektor - farge - retning - beskrivelse
524000 47	Foldenfjorden Abelvær Kalvøy SV side	64 43.4217 011 09.8810	Oc (3) WRG 12s	10,0	Lyktheus 3,0	5.2 5.2 6.1	1 G 355,8 - 20,2 Fra innover Foldagrunnen til V for Tårnfalla og 378m VNV av Gauvan stang 2 W 20,2 - 38,1 Til godt klar Ø av Flotra lykt. MERK sprosse i sektorskifte Grønn og Hvit 3 R 38,1 - 58,5 til S om Skarvholmen og godt klar N av Storslua 2m grunne
524002 47	Foldenfjorden Krokøy, Ø Abelvær	64 43.5927 011 09.9002	Q R	7,8	LA/SC 7,2	2.7	R 0,0 - 360,0
524003 47	Kalvøya Kalvøya Abelvær	64 43.7608 011 10.3742	Q G	7,7	LA/SC 6,0	1.2	G 0,0 - 360,0
524010 0	Abelværsundet Abelværsundet IB	64 43.9438 011 10.5875	Fast lys yellow		SC/IB		
524011 48	Foldenfjorden Brennholmen, SV Abelvær	64 44.2803 011 10.9419	Fast G lvs	5,5	HIB på stang 9,7	1.24	1 G 0,0 - 360,0 Rundtlysende
524012 48	Foldenfjorden Litlkalvøya, NØ Abelvær	64 44.2338 011 11.2390	Q R	5,9	HIB på stang 9,1	1.4	1 R 0,0 - 360,0 Rundtlysende
524017 48	Foldenfjorden Ankerskjæret, S Abelværsundet	64 44.3436 011 10.8336	Q G	3,6	Lanterne på stang 9,2	3.4	1 G 0,0 - 360,0 Rundtlysende
524018 48	Foldenfjorden Abelværet, Ø Abelværsundet	64 44.3784 011 10.8057	Q R	3,8	Lanterne på stang 9,0	3.4	1 R 0,0 - 360,0 Rundtlysende
524019 48	Foldenfjorden Taterhodet Abelvær	64 44.4340 011 10.8957	Iso G 2s	7,0	HIB på stang	2.7	1 G 0,0 - 360,0 Rundtlysande
524100 48	Foldenfjorden Oterholmsund Storøya V side	64 44.5575 011 06.6359	Iso WRG 6s	10,5	Lyktheus 3,1	4.7 4.7 5.6	1 R 333,4 - 357,8 Fra V av Synstholmen til såvidt Ø av Foldtaren og klar V av Ramstadsflua 2 G 357,8 - 2,6 Til klar V av Foldtaren 3 W 2,6 - 6,0 Til klar Ø av Auststeinodden 6m grunne og Ø av Kvitingbåen 4 R 6,0 - 27,7 Til klar NV av Kvitingan og klar V av Storslua 5 G 27,7 - 118,2 Til klar N av Oterholmen 6 W 118,2 - 121,4 Til klar SV av Stabben 5m grunne og 191m SV av Stabben stang 7 R 121,4 - 137,2 Til klar SV av Prestøy-Stortaren 8 G 137,2 - 154,5 Til klar Prestøy-Stortaren 5,5m grunne 9 W 154,5 - 157,2 Til klar NØ av Prestøy-Stortaren 5,5m og V av Nordflestaren 10 R 157,2 - 168,1 Til inn mot Svartflesa
524502 48	Arnøyfjorden Geiteryggen Ø av Tvibergøy	64 45.0441 011 10.5184	Q R	4,6	Lanterne på stang 10,2	1.8	1 R 0,0 - 360,0 Rundtlysende

Fyrnr. Kartnr.	Område Navn Beliggenhet	Posisjon	Karakter	Lys høyde [m]	Beskrivelse Høyde over grunnen [m]	Lysvidde R G W	Sektor - farge - retning - beskrivelse
525000 48	Arnøyfjorden Ormtunga Arnøyfjorden	64 45.1961 011 10.4546	Oc WRG 6s	4,8	Lyktehus på stativ 6,3	4,8 4,8 5,6	1 G 244,4 - 249,9 Fra N av Svartskjæret til S av 3,8m grunne S av Svartskjæret
							2 W 249,9 - 261,5 Til S av Steinstaren stang
							3 R 261,5 - 348,1 Til midt i innseilingen til Abelvær
							4 G 348,1 - 84,1 Til klar N av Spygrunnsfallet og Eitrataren
							5 W 84,1 - 86,3 Til klar S av Stabben stang
							6 R 86,3 - 106,1 Til klar N av Prestøy-Stortaran og Baltaren
							7 G 106,1 - 133,4 Til klar SV av Sørslua stang.
525011 48	Arnøyfjorden Tikholmtaren N for Tviberg	64 45.3974 011 09.4444	Q G	8,1	Lanterne på stativ 12,0	2,8	1 G 0,0 - 360,0 Rundtlysende
525013 48	Arnøyfjorden Haltaren Nordvest for Ormtunga lykt	64 45.6603 011 09.1732	FI G 3s	8,3	Lanterne på stativ 13,8	2,8	1 G 0,0 - 360,0 Rundtlysende
525500 48	Arnøyfjorden Pundsøya Øyas S pynt	64 46.8396 011 17.1201	Oc WRG 6s	9,5	Lyktehus 3,5	3,2 3,2 3,9	1 R 224,1 - 228,7 Fra inn på Lindskjæret til klar NV om Naustholmen NB!Litt diffus overgang til grønn grunnet vindussprosse
							2 G 228,7 - 271,7 Til klar S om Hoggarøya
							3 W 271,7 - 277,6 Til klar N om Terneskjæret
							4 R 277,6 - 300,4 Til klar NØ om Bukholmflu stang
							5 G 300,4 - 19,0 Til V om Sandværskjæret
							6 W 19,0 - 28,8 Til SØ av 4m Sandværtaren
							7 R 28,8 - 33,0 Til kloss i 4m grunne Sandværtarens vestside
							8 G 33,0 - 35,8 Til godt klar V om 4m Sandværtaren
							9 W 35,8 - 50,6 Til klar SØ om Svartskjæret NB!Diffus overgang grunnet vindussprosse
							10 R 50,6 - 73,4 Til klar N av Måøya NB!Diffus overgang grunnet takstolpe i lykt
							11 G 73,4 - 76,2 Til klar N om Soldaterslua stang
							12 W 76,2 - 77,2 Til klar S om Haværøyskjæret stang
							13 R 77,2 - 86,7 Til innpå Sauhestøya
525601 48	Arnøyfjorden Bertillen Rossøystrømmen	64 46.7331 011 10.4391	Iso G 2s	10,0	HIB på stativ 14,0	1,1	1 G 0,0 - 360,0 Rundtlysende
526000 48	Arnøyfjorden Tennholmen SV av Nærøya	64 47.7513 011 08.2097	Oc (2) WRG 8s	6,0	Lyktehus 3,0	3,7 3,7 4,4	1 G 227,2 - 235,1 Fra innpå Nærøya til klar SØ om Erikskjæret
							2 W 235,1 - 236,9 til klar NV om Kirkeflua stang
							3 R 236,9 - 255,7 til klar S av Storfallet stang
							4 G 255,7 - 262,4 til klar S om Korsholmen og 70m S av Maltsekken stang
							5 W 262,4 - 264,8 til klar N om Småværråsa stang
							6 R 264,8 - 353,8 til klar Ø av Sørslua stang
							7 G 353,8 - 6,0 til klar V av Sørslua og 175m V av Sørslua stang
							8 W 6,0 - 22,3 til godt klar Ø av Stabben og klar Ø av Stikkelholmen R lanterne
							9 R 22,3 - 33,1 til klar Ø av Svartflesa og klar NV av Stabben
							10 G 33,1 - 76,4 til klar N om Prestøya
							11 W 76,4 - 80,1 til klar S om Nordøya og 119m S av Nørdøya lanterne
							12 R 80,1 - 90,3 til innpå Nordøya

Fyrnr. Kartnr.	Område Navn Beliggenhet	Posisjon	Karakter	Lys høyde [m]	Beskrivelse Høyde over grunnen [m]	Lysvidde R G W	Sektor - farge - retning - beskrivelse			
526011 48	Arnøyfjorden Nordøya Vest for Terneholmen lykt	64 47.7218 011 06.9322	FI G 3s	4,0	Lanterne på stang	2,8	G	0,0	- 360,0	
526012 48	Arnøyfjorden Stikkelholmen, Ø Stikkholmens østspiss	64 47.4551 011 07.7331	Q R	4,0	Lanterne på stang 8,1	1,8	1 R	0,0	- 360,0	Rundtlysende
526101 48	Arnøyfjorden Tranøyholmen Nord Trøndelag	64 47.4371 011 13.0212	Q G	5,2	Lanterne på stang 9,4	2,3	1 G	0,0	- 360,0	Rundtlysende
526500 48	Arnøyfjorden Arnøysteinskjæret Rossøystrommen	64 48.0215 011 15.2036	Iso WRG 6s	8,0	Lyktheus på varde 7,9	4,2 4,2 4,9	1 R 2 G 3 W 4 R 5 G	49,6 62,4 83,8 96,8 258,2	- 62,4 - 83,8 - 96,8 - 258,2 - 269,7	Fra innpå Arnøysteinen til klar NV Lekøytaren og godt klar NV av Sørslua stang til 115m N av Arnøysteinskjæra stang til klar S av Storfallet stang til midt mellom båke og Rossøystrommen lanterne til innpå Litl-Arnøya
526511 48	Arnøyfjorden Rossøystrommen Rossøystraumen	64 48.0973 011 16.2964	Q G	5,7	Lanterne på stang 4,5	0,88	G	0,0	- 360,0	
526522 48	Arnøyfjorden Kirkeflua, Ø Rossøystraumen	64 48.5521 011 11.9720	Q R	7,8	HIB 11,5	2,7	R	0,0	- 360,0	
526523 48	Oterholmråsa Sandviktaren Øst av nærøya	64 49.3249 011 13.2989	Q G	3,8	LA/SC 0,0	0,9	1 G	0,0	- 360,0	Rundtlysende
5270AP 48	Arnøyfjorden	64 48.0470 011 16.6554	Fast R lvs	0,0	0,0		R	0,0	- 360,0	
528000 48	Oterholmråsa Sandvikodden Nærøyas Ø-side	64 49.5244 011 13.3977	Iso WRG 6s	6,0	Lyktheus 3,2	3 3 3,7	1 G 2 R 3 G 4 W 5 R 6 G 7 R	214,1 228,0 255,9 21,6 27,7 35,4 44,7	- 228,0 - 255,9 - 21,6 - 27,7 - 35,4 - 44,7 - 54,0	Fra innpå Nærøya til klar NV om Kjerringholmen LA til klar S for Nærøyskjæra, S HIB til klar V av Storefallet stang til klar SØ av Kirkeflua Ø, HIB til klar NV av Kirkeflua Ø, HIB til klar NV om Vestre Kirkeflua stang og klar SØ av Erikskjæret til innpå Nærøya.
528001 48	Oterholmråsa Flosandflu Nærøyskjæra	64 49.6960 011 14.3968	Q G	6,3	Lanterne på stang 10,3	2,9	1 G	0,0	- 360,0	Rundtlysende
528002 48	Oterholmråsa Nærøyskjæra, S Nærøyskjæra	64 49.6686 011 14.1299	Q R	6,0	LA/SC 11,6	2,7	R	0,0	- 360,0	
528003 48	Oterholmråsa Nærøyskjæra, N Nærøyskjæra	64 49.8294 011 14.6172	Q G	7,1	LA/SC 12,2	2,9	G	0,0	- 360,0	

Fyrnr. Kartnr.	Område Navn Beliggenhet	Posisjon	Karakter	Lys høyde [m]	Beskrivelse Høyde over grunnen [m]	Lysvidde R G W	Sektor - farge - retning - beskrivelse				
528004 48	Oterholmråsa Vestre Nærøyskjæret Nærøyskjæra	64 49.7283 011 14.2695	Q R	9,2	HIB på stang 11,4	2,7	1	R	0,0	- 360,0	Rundtlysende.
528005 48	NØ Nærø Kjeringholmen Nord Trøndelag	64 50.1706 011 15.1475	Q G	4,0	Lanterne på stang 0,0		1	G	0,0	- 360,0	Rundtlysende
528006 48	Oterholmråsa Brønnvika N av Nærøya	64 50.2058 011 13.2157	FI R 3s	3,8	LA/SC	1,9	1	R	0,0	- 360,0	Rundtlysende
528007 48	Ø.Nærø Bøttan Nord Trøndelag	64 50.4117 011 15.6859	Q G	4,2	Lanterne på stang 0,0		1	G	0,0	- 360,0	Rundtlysende
528008 48	Oterholmråsa Buskholmen Sør om Marøy bru	64 50.5733 011 15.8305	Fast R lys	4,1	LA/SC	1,2		R	0,0	- 360,0	
528012 48	Oterholmråsa Marøy bro V Buskholmsundet	64 50.6965 011 15.9993	Fast R lys	6,0	LA/NE	1,2	1	R	0,0	- 360,0	Rundtlysende
528013 48	Oterholmråsa Marøy bro, Ø Buskholmsundet	64 50.6798 011 16.1438	Fast G lys	6,0	LA/NE	1,6	1	G	0,0	- 360,0	Rundtlysende
528015 48	N av Marøy bru Klungholmen Nord Trøndelag	64 50.9339 011 16.3470	Q G	4,4	Lanterne på stang 4,6	0,9	1	G	0,0	- 360,0	Rundtlysende
528502 0	Oterholmråsa Buskholmen	64 50.5733 011 15.8305	Fast lys yellow		Indirekte belysning						
528601 0	Oterholmråsa Marø bro Ø Buskholmsundet	64 50.6798 011 16.1438	Fast lys yellow		LA/NE						
529000 49	Folla Nylandskjæret SV av Sør-Gjøslingan	64 40.8249 010 32.9149	FI W 5s	15,2	LA/SC 12,7	4,7	1	W	0,0	- 360,0	Rundtlysende hvit.
529500 48	Nordgjeslingene Grinna På holmen Grinna	64 45.2572 010 58.5675	Oc WRG 6s	23,0	Fyrbygning med tårn 19,0	7,2 6,8 9,5	1 2 3 4 5 6 7 8	G W R G R G W R	222,6 - 231,5 - 249,9 - 268,9 - 25,7 - 38,1 - 58,0 - 62,1	- 227,2 - 231,5 - 249,9 - 268,9 - 25,7 - 38,1 - 58,0 - 62,1	Fra innpå Storslua til klar av 5,3m grunne Langtaren Til 573m NV av Prestøygalten lanterne Til 204m S av Svartflesa Til 214m N av Stabben stang Til god klar V av Aldgården og godt klar V av tørrfall Storfallat Til 2701m SØ av Sør-gjeslingene Fyr og godt klar av 4,7m grunne Nordskåka Til 503m SØ av Gjeslingane fyr Til Innpå Sør-gjeslingene Fyr

Fyrnr. Kartnr.	Område Navn Beliggenhet	Posisjon	Karakter	Lys høyde [m]	Beskrivelse Høyde over grunnen [m]	Lysvidde R G W	Sektor - farge - retning - beskrivelse
530000 48	Nordgjeslingene Gjæslingan På Haraldsøykreka	64 43.6198 010 51.2592	FI W 10s	23,3	FS/SC 24,3	   9.1	1 W 220,6 - 60,3 Fra innover Emåridraget til klar SØ av Knausen og 300m klar SØ av Sørrevet 9,1m grunne
						Racon Signal: Type:	Morsetean Morsetean G m/uttrekninga 1.13 n.mil FA
531000 49	Sørgjeslingene Sør-Gjæslingan På S Skarvskjær	64 43.9887 010 46.6000	Iso WRG 6s	7,0	Lyktehus på stativ 6,0	   3 3 3.7	1 G 218,0 - 229,0 Fra innpå Steinsholmen til 100m SØ av Stangholmbåen stang 2 R 229,0 - 14,9 til klar V av Vester - Kvernana og 160m V av Vester-Kvernana stang 3 G 14,9 - 36,5 til godt klar NV av Dørbraken 4 W 36,5 - 39,5 til godt klar SØ av Storfalla stang 5 R 39,5 - 178,6 til inn mot Heimværet FL
531500 49	Sørgjeslingene Heimværet Øyas V side	64 44.3843 010 46.5665	Oc (2) WRG 8s	6,5	Lyktehus på underbygning 6,0	   3.2 2.9 4.7	1 G 316,5 - 6,9 Fra innpå Steinsholmen til klar V om Kvernholmen og klar V av Vester Kvernana stang 2 W 6,9 - 10,9 til Ø for Nonsholmen 3 R 10,9 - 189,6 til NV kant av land på Heimværet
531700 49	Sørgjeslingene Tronflesa På vestligste holme	64 43.6482 010 43.8891	FI WRG 5s	14,5	Lyktehus på varde 8,0	   6.3 6.3 7.3	1 G 326,3 - 327,9 Fra Storfalgrunnen til klar SV av Dørbraken stang 2 W 327,9 - 48,8 til klar SØ av Breigrunnsfallet 9m og SØ av Nylandsskjæret 3 R 48,8 - 143,2 til klar NØ av Tjeldbåen stang 4 G 143,2 - 157,5 til klar Ø av Kårflesan stang og 370m NØ av denne 5 R 157,5 - 235,0 til kloss SØ av varde ved Ormtunga
532000 49	Sør-Gjæslingan Kvitingen NV av Heimværet	64 45.2623 010 46.2257	Oc (3) WRG 12s	10,0	Lyktehus på stativ 7,0	   4.4 4.4 5.2	1 R 247,1 - 352,8 Fra innpå Storkyrøya til klar Ø av Nakkslua 2 G 352,8 - 36,0 Til klar NV av Tronflesa 3 W 36,0 - 44,0 Til klar SØ av Seihausten 4 R 44,0 - 104,0 Til klar NØ av Liss-Kvitingen og S av Kvitingtaren 5 G 104,0 - 134,1 Til klar NØ av Gråbakan 6 W 134,1 - 137,7 Til klar SV av Gråbaktaren stang 7 R 137,7 - 212,6 Til inn på Kyrøyan
532500 48	Nordgjeslingene Nord-Blikkøya Øyas sv side	64 45.7423 010 51.0392	Iso WRG 6s	7,5	Lyktehus 6,0	   4.6 4.6 5.5	1 G 28,7 - 37,1 Fra innpå Blikkøya til klar V av Mefjordskjæret 2 W 37,1 - 39,3 til klar til klar SØ av Tvibergslua. NB: grunner i hvit sektor på NV siden av Blikkøya og Kobbskjæret 3 R 39,3 - 46,1 til klar SØ om Oterholmen 4 G 46,1 - 146,5 til klar NØ av Kyrøyan NØ- side stake 5 W 146,5 - 154,5 til klar SV av Buktaskjeran stang. MERK 9,7m grunne i sektoren 6 R 154,5 - 209,5 til klar SØ av Nord-Kobbskjærtaren, S stang 7 G 209,5 - 212,0 til klar SØ av 6,8 m grunne 8 W 212,0 - 219,2 til klar NV av Stortaren stake 9 R 219,2 - 221,1 til over Stortaren og like klar SØ av Virengan Ø stang 10 G 221,1 - 222,7 til klar SØ av Stortaren stake 11 W 222,7 - 225,7 til klar NV av Storflaget stang og klar NV av Råsholmskjæret lanterne 12 R 225,7 - 231,2 til innpå Krokøya
532513 48	Vikna Nakktaren Blikkøyråsa	64 46.8511 010 54.1819	Q G	5,3	Lanterne på stang 10,3	   2.5	1 G 0,0 - 360,0 rundtlysende

Fyrnr. Kartnr.	Område Navn Beliggenhet	Posisjon	Karakter	Lys høyde [m]	Beskrivelse Høyde over grunnen [m]	Lysvidde R G W	Sektor - farge - retning - beskrivelse
532515 48	Vikna Storslua Blikkøyråsa	64 47.2602 010 57.1573	Q G	6,1	Lanterne på stang 10,1	2,9	G 0,0 - 360,0
532517 48	Vikna Torkholmslua Blikkøyråsa	64 47.3911 010 58.1789	Iso G 2s	6,0	6,1	3,4	G 0,0 - 360,0
532518 48	Vikna Inneroddtaren Ø av Edøya	64 47.8731 010 59.8414	Q R	5,7	10,1	2,7	R 0,0 - 360,0
532600 49	Sør-Gjsslingan Svardalsholmen Ytre Vikna	64 45.4547 010 48.8392		7,5	Lanterne på stang 5,7	4	1 W 0,0 - 360,0 Rundtlysende
533000 49	Ytre Vikna Sørøyan Surnøy S pynt	64 45.5852 010 35.7539	Oc WRG 6s	19,3	Lyktehus 2,5	5,2 5,2 6,1	1 G 251,0 - 278,5 Fra kloss S av Harabåen stang til 165m S av Storkvitingen 2 W 278,5 - 281,6 Til 360m S av Storkvitingen 3 R 281,6 - 310,3 Til klar NØ av Korsholmsluan, Vangflesin og Seglflesa 4 G 310,3 - 347,2 Til klar V av Lyngbrakan 225 m V av Årsflesa 5 W 347,2 - 349,8 Til klar Ø av 3,7m grunne V av Årflesa og 402m V av Årsflesa 6 R 349,8 - 354,5 Til 150m Ø av Svartflesa 7 G 354,5 - 34,2 Til godt klar NV av Sørøyhesten 8 W 34,2 - 54,6 Til godt klar SØ av Notknausen og Einargrunnen 9 R 54,6 - 59,1 Til akkurat klar NV av Notknausen og Einargrunnen 10 G 59,1 - 63,6 Til godt klar NV av Notknausen og Einargrunnen 11 W 63,6 - 82,4 Til klar S av Store Geiran 12 R 82,4 - 109,1 Til innpå sørpynten av sørligste Singsholman
533500 49	Ytre Vikna Nordøyan På Surnøya	64 47.9071 010 32.8555	FFI W 40s	36,5	FS/EA 10,0	14,7	1 W 325,3 - 188,3 Fra 205m SV av Mefjordskjæret til inn mot Mitreflesa
						Overrett med: 534500 Retning: 202,5 Beskrivelse:	
534000 49	Ytre Vikna Surnøya Øyas SV pynt	64 47.8403 010 32.6635	Oc (2) WRG 8s	13,7	Lyktehus 3,0	6,6 6,6 7,6	1 R 292,3 - 318,4 Fra innpå sydøstpynten av Surnøya til klar SV av Mefjordskjæret 2 G 318,4 - 359,2 Til klar V av Sørøyhesten 3 W 359,2 - 3,5 Til klar Ø av Vestbraken båke 4 R 3,5 - 7,5 Til klar Ø av Einargrunnen 4,7m 5 G 7,5 - 11,5 Til klar V av Einargrunnen 7,5m 6 W 11,5 - 15,8 Til klar Ø av Våtthustaren 7 R 15,8 - 96,3 Til klar S av Vestrehammeren 11m grunnen 8 G 96,3 - 125,2 Til klar SV Skjerværbrakan 8,5m og NØ av Gullkista og SV av Skarvbalennsnaget S stang 9 R 125,2 - 155,6 Til NØ av Slampen stang


































Fyrnr. Kartnr.	Område Navn Beliggenhet	Posisjon	Karakter	Lys høyde [m]	Beskrivelse Høyde over grunnen [m]	Lysvidde R G W	Sektor - farge - retning - beskrivelse
534500 49	Ytre Vikna Purkholmen Nordøyen	64 48.1986 010 33.1256	Oc (3) WRG 10s	7,0	Lyktehus på stativ 8,5	<div style="display: flex; flex-direction: column; align-items: center;"> <div style="width: 10px; height: 10px; background-color: #f08080; margin-bottom: 2px;"></div> <div style="width: 10px; height: 10px; background-color: #90ee90; margin-bottom: 2px;"></div> <div style="width: 10px; height: 10px; background-color: #ffff00;"></div> </div>	1 R 198,1 - 204,9 Fra VNV av Ongelslua stang til 125m NV av Tverroyan S lanterne
							2 G 204,9 - 254,4 Til klar S av Korsholman
							3 W 254,4 - 261,4 Til klar N av Hanakammen og Litle Råholmgrunnen stake
							4 R 261,4 - 288,2 Til klar N av 8,5 m grunnen sørøst for Purkholmen
							5 G 288,2 - 293,5 Til klar S av Råholtaren 4,5m grunne
							6 W 293,5 - 302,9 Til 269m NØ av Skrântaren stang
							7 R 302,9 - 313,6 Til 140m SV av Skrântaren stang
							8 G 313,6 - 327,6 Til mellom Seifallet og Mefjordskjæret
							9 R 327,6 - 5,5 Til innpå Surnøya
						Overrett med: 533500	
						Retning: 202,5	
						Beskrivelse:	
534700 49	Ytre Vikna Håskjær Skjærets S pynt	64 49.2054 010 37.3731	Iso WRG 6s	5,5	Lyktehus på stativ 6,0	<div style="display: flex; flex-direction: column; align-items: center;"> <div style="width: 10px; height: 10px; background-color: #f08080; margin-bottom: 2px;"></div> <div style="width: 10px; height: 10px; background-color: #90ee90; margin-bottom: 2px;"></div> <div style="width: 10px; height: 10px; background-color: #ffff00;"></div> </div>	1 G 219,9 - 231,6 Fra innpå Svinøya til klar Hysholmtaren og 98m SØ av Hysholmgrunna stang
							2 W 231,6 - 233,5 Til klar NV av Auskarholman og 89m NV av Sauøytaren stang
							3 R 233,5 - 320,3 Til akkurat klar SV av Benda
							4 G 320,3 - 43,4 Til klar NV om Hanakammen og 118m NV av Stabben stang
							5 W 43,4 - 45,9 Til klar Ø om Surnøyfallet og 132m SØ av Surnøyfallet båke
							6 R 45,9 - 80,1 Til inn på sørsiden av pynten av Kolvskjæret
535100 49	Ytre Vikna Veirskaflet Nordøyen	64 48.6228 010 32.5951	Oc WRG 6s	14,1	Lyktehus på underbygning 6,0	<div style="display: flex; flex-direction: column; align-items: center;"> <div style="width: 10px; height: 10px; background-color: #f08080; margin-bottom: 2px;"></div> <div style="width: 10px; height: 10px; background-color: #90ee90; margin-bottom: 2px;"></div> <div style="width: 10px; height: 10px; background-color: #ffff00;"></div> </div>	1 G 35,8 - 70,3 Fra inn på Gullfrøholmen til klar NNV av Freflesa og klar N av Gullkista
							2 W 70,3 - 76,9 Til klar S av Veslehammeren 11m
							3 R 76,9 - 85,3 Til klar S av 8m grunne Øystrehammeren og av klar N av Veslehammeren 13m
							4 G 85,3 - 90,7 Til klar N av 8m grunne Øystrehammeren og klar N av Hemmingsgrunnen 13m
							5 W 90,7 - 92,7 Til godt klar S av 9m grunne Hammarslua og klar S av Meløset stang
							6 R 92,7 - 170,8 til klar V av Skåktaran og klar V av Sør-Brødskjæret
							7 G 170,8 - 217,0 til like klar SØ av Tryggslua stang
							8 R 217,0 - 292,9 Til klar S av stang Ø av Måsfoten
							9 G 292,9 - 314,5 Til inn mot Bursholmen
535200 49	Ytre Vikna Singsholmen Singsholmen	64 52.7731 010 33.4652	FI(3) WRG 10s	11,5	Lyktehus på stativ 5,5	<div style="display: flex; flex-direction: column; align-items: center;"> <div style="width: 10px; height: 10px; background-color: #f08080; margin-bottom: 2px;"></div> <div style="width: 10px; height: 10px; background-color: #90ee90; margin-bottom: 2px;"></div> <div style="width: 10px; height: 10px; background-color: #ffff00;"></div> </div>	1 G 101,2 - 109,9 Fra klar N av Verpilen til klar N av Vintertaren
							2 W 109,9 - 113,3 Til klar S av Stortaren
							3 R 113,3 - 101,2 Til førstnevnte grense klar N av Verpilen og Kollbåen.
535201 49	Ytre Vikna Liss-Singsholmen SV av Singsholmen	64 52.7162 010 33.3391	Q G	6,1	Lanterne på stang 8,4	<div style="display: flex; flex-direction: column; align-items: center;"> <div style="width: 10px; height: 10px; background-color: #f08080; margin-bottom: 2px;"></div> <div style="width: 10px; height: 10px; background-color: #90ee90; margin-bottom: 2px;"></div> <div style="width: 10px; height: 10px; background-color: #ffff00;"></div> </div>	1 G 0,0 - 360,0 Rundtlysende
535202 49	Ytre Vikna Sandholmen V av Bursholman	64 51.5390 010 35.6200	Q R	6,8	Lanterne på stativ 12,0	<div style="display: flex; flex-direction: column; align-items: center;"> <div style="width: 10px; height: 10px; background-color: #f08080; margin-bottom: 2px;"></div> <div style="width: 10px; height: 10px; background-color: #90ee90; margin-bottom: 2px;"></div> <div style="width: 10px; height: 10px; background-color: #ffff00;"></div> </div>	1 R 0,0 - 360,0 Rundtlysende
535203 49	Ytre Vikna Ballskjæret Ø av Sædlingsholmen FL	64 52.3771 010 34.7794	Q G	6,5	Lanterne på stang 7,0	<div style="display: flex; flex-direction: column; align-items: center;"> <div style="width: 10px; height: 10px; background-color: #f08080; margin-bottom: 2px;"></div> <div style="width: 10px; height: 10px; background-color: #90ee90; margin-bottom: 2px;"></div> <div style="width: 10px; height: 10px; background-color: #ffff00;"></div> </div>	1 G 0,0 - 360,0 Rundtlysende

Fyrnr. Kartnr.	Område Navn Beliggenhet	Posisjon	Karakter	Lys høyde [m]	Beskrivelse Høyde over grunnen [m]	Lysvidde R G W	Sektor - farge - retning - beskrivelse				
535204 49	Ytre Vikna Bursholman Bursholman	64 51.4224 010 36.5892	Q R	3,3	Lanterne på stang 7,9	2 2,2 2,2	1	R	0,0	- 360,0	Rundtlysende
535206 49	Ytre Vikna Råholmen Ø N av Bursholman	64 51.9512 010 37.4558	Q R	3,7	Lanterne på stang 9,2	2 2,2 2,2	1	R	0,0	- 360,0	Rundtlysende
535207 49	Ytre Vikna Støveløya SV av Valøya	64 52.7555 010 39.3466	Q G	5,3	Lanterne på stang 4,3	2,2 2,2 2,2	1	G	0,0	- 360,0	Rundtlysende
535208 49	Ytre Vikna Skinnbrokholman Ø SV av Valøya	64 53.1461 010 40.9608	Q R	4,6	Lanterne på stang 5,4	2 2,2 2,2	1	R	0,0	- 360,0	Rundtlysende
535209 49	Ytre Vikna Hellesøya Hellesøya NV side	64 53.8054 010 42.7243	Q G	4,7	Lanterne på stang 4,4	2,2 2,2 2,2	1	G	0,0	- 360,0	Rundtlysende
535211 49	Ytre Vikna Liss-Valøya N N av Valøya	64 55.3752 010 46.7785	Q G	3,9	Lanterne på stang 8,3	2,2 2,2 2,2	1	G	0,0	- 360,0	Rundtlysende
535212 49	Ytre Vikna Stokkholmen N av Valøya	64 55.2607 010 47.3701	FI R 3s	4,9	Lanterne på stang 8,1	2,2 2,2 2,2	1	W	0,0	- 360,0	Rundtlysende
535213 49	Ytre Vikna Bukkadraget V av Valøya	64 55.1248 010 45.4198	Q G	5,3	Lanterne på stang 9,6	2,2 2,2 2,2	1	G	0,0	- 360,0	Rundtlysende
535300 49	Ytre Vikna Råholmen Holmens nordpynt	64 49.7479 010 35.7147	Oc (2) WRG 8s	13,5	Lyktehus 6,0	4,2 4,2 5	1 2 3 4 5 6 7 8 9 10 11	G W R G W R W R G W R	199,7 230,0 234,6 325,6 347,3 10,2 16,7 20,1 57,4 59,8 62,5	- 230,0 - 234,6 - 325,6 - 347,3 - 10,2 - 16,7 - 20,1 - 57,4 - 59,8 - 62,5 - 125,7	Fra innpå Henrikøya til klar SØ av Liss-Vansøya til klar NV av skjæret NV av Kvitholmen til klar NØ av Medfjordsskjæret NØ stang og klar SV av Grønholmtaren stake.MERK.Deler av sektoren m;rk til klar V av Stabben vestligste stang.MERK. Deler av sektoren mørk til klar V av Skrântaran 4,5m til klar V av Flengskjærtaren 6m grunne og klar V av Skrântaren stang til klar SØ av Sureøyfallet båke. til klar NV av Slampen stang til 210m NV av Slampen stang. til SØ av Medløystaran og klar SØ om Meløset stang. til over Jarsteinflesa
535301 49	Ytre Vikna Tverroyan S N av Råholmen lykt	64 50.3297 010 35.6332	Q G	3,5	Lanterne på stang 8,0	2,2 2,2 2,2	1	G	0,0	- 360,0	Rundtlysende
535303 49	Ytre Vikna Hammarøy Hammarøy	64 51.0312 010 36.2356	FI (2) G 5s	5,0	Lanterne på stang 5,4	2,6 2,6 2,6	1	G	0,0	- 360,0	Rundtlysende

Fyrnr. Kartnr.	Område Navn Beliggenhet	Posisjon	Karakter	Lys høyde [m]	Beskrivelse Høyde over grunnen [m]	Lysvidde R G W	Sektor - farge - retning - beskrivelse
535304 49	Ytre Vikna Nordre Kværna S av Bursholman	64 51.2003 010 35.9954	VQ (3) R 5s	4,3	Lanterne på stang 8,3	1,9 1,9 1,9	1 R 0,0 - 360,0 Rundtlysende
535401 49	Ytre Vikna Digerholmen Digerholmens nordside	64 51.2141 010 41.8694	Q G	6,6	Lanterne på stang 5,2	2,2 2,2 2,2	1 G 0,0 - 360,0 Rundtlysende
535402 49	Ytre Vikna Vansøyvågen Ø av Vansøya	64 50.8034 010 38.2026	Q R	4,6	LA/SC 7,5	1,8 1,8 1,8	1 R 0,0 - 360,0 Rundtlysende.
535500 49	Ytre Vikna Bendøyskjæret Skjærets N side	64 48.6985 010 38.9642	Oc (2) WRG 8s	6,0	Lyktehus på søyle 9,0	3 3 3,7	1 G 63,1 - 74,6 Fra innpå Liss-Råholmen til klar N om Hanakammen 2 W 74,6 - 76,9 til godt klar N om Hanakammen og like klar S av 4m Sør-Håskjærgrunnen 3 R 76,9 - 88,0 til SV av Benda 4 G 88,0 - 231,8 til klar SØ Benda og 92m SØ av Jakopskjæret 5 W 231,8 - 236,3 til klar NNV om vestre Midtreholman og 165m NV av Mitterholmen LA 6 R 236,3 - 244,7 til innpå Midtreholman.
535602 49	Ytre Vikna Tjørnholmen N av Sandværet	64 57.4751 010 43.9928	Q R	5,4	Lanterne på stang 8,4	1,8 1,8 1,8	1 R 0,0 - 360,0 Rundtlysende
535701 49	Ytre Vikna Nordre Granskjær Nordre Granskjær	64 57.5316 010 42.6541	Q G	187,2	Lanterne på stang 5,2	1,8 1,8 1,8	1 G 0,0 - 360,0 Rundtlysende grønn Overrett med: 535710 Retning: 174,8 Beskrivelse: Overrettetlinjen leder Ø av Storlus og V av Skolsøyryggen
535710 49	Ytre Vikna Søre Granskjær Søre Granskjær	64 57.0314 010 42.7608	FI W 3s	190,7	LA/SC 8,7	7,2 7,2 7,2	1 W 172,3 - 177,3 Overrettetlinjen leder Ø-av Storlus og V-av Skolsøyryggen
536001 49	Ytre Vikna Mitterholmen	64 49.1472 010 40.9245	Q G	4,0	Lanterne på stang 6,5	0,88 0,88 0,88	1 G 0,0 - 360,0 Rundtlysende.
536502 49	Ytre Vikna Falkenstøtten	64 49.3629 010 42.0350	Q R	4,5	Lanterne på stang 7,3	0,85 0,85 0,85	1 R 0,0 - 360,0 Rundtlysende.

Fyrnr. Kartnr.	Område Navn Beliggenhet	Posisjon	Karakter	Lys høyde [m]	Beskrivelse Høyde over grunnen [m]	Lysvidde R G W	Sektor - farge - retning - beskrivelse
537000 49	Ytre Vikna Purkholmen Øst for varden	64 49.1975 010 44.3659	Oc (2) WRG 8s	7,0	Lyktehus 3,5	3 3 3,7	1 R 116,2 - 129,4 Fra innpå Bondøya til klar N om Bondøya NØ pynt 2 G 129,4 - 222,7 til 101m SØ av Skurveflua stang 3 W 222,7 - 230,6 til 155m NV av Sør Oterholmskjærflua stang 4 R 230,6 - 330,3 til 128m SV av Midt-Engelsholmen SV stang 5 G 330,3 - 4,2 til 231m V av Tangholmskjæret 6 W 4,2 - 9,9 til klar Ø om Estenholmen og klar Ø om Knubben,NB Markeringsbøyer ved Bondøya akvakulturanlegg i hvit sektor til innpå Knubben 7 R 9,9 - 21,7
537500 49	Ytrevikna Skarvskjæret Skjærets nordende	64 47.8780 010 46.0167	Iso WRG 6s	12,0	Lyktehus på søyle 9,5	3,3 3,3 4	1 G 181,0 - 196,0 Fra kloss i Nord-Engelsholmen til klar Ø av Bondøyskjæran og 263m Ø av Langskjæret lanterne 2 W 196,0 - 199,8 til klar V av skvalpeskjær SV av Sædingsholmen og 340m V av Midtskjæret lanterne 3 R 199,8 - 268,9 til klar N av 5,5m N av Kløftholman og 103m S av Måsfoten og 28m N av Indre Måsfottaren stang 4 G 268,9 - 10,0 til 98m V av Mefjordskjæret stang 5 W 10,0 - 15,5 til 135m ØSØ om Guridslua stang 6 R 15,5 - 24,4 Til klar V av Guridslua og 189m NV av Guridslu stang 7 G 24,4 - 88,0 til klar av N 3m grunne og 154m N om Olholmskjæret 8 W 88,0 - 93,2 til klar S av 4m grunne og 141m S av Tangholmskjæret 9 R 93,2 - 100,8 til innpå Tangholmskjæret
538000 49	Ytre Vikna Sør-Hysskjæret Sør-Hysskjæret	64 49.6641 010 48.8596	Oc (3) WRG 12s	6,0	Lyktehus på stativ 6,5	4 4 4,8	1 G 265,9 - 288,2 Fra N av Bergsnovburan til 113m SV av sørligste Bergsnovburan 2 W 288,2 - 292,7 til 328m SV av sørligste Bergsnovburan og N om Smaltaren 3 R 292,7 - 295,5 Til kloss i SV av Smaltaren 4,5m og klar SVav 1m grunne S for Virengskjæret 4 G 295,5 - 297,7 til godt klar SV av Smaltaren og klar S av 11m S av Virengskjæret 5 W 297,7 - 301,7 til klar NØ av Jonskjærtaran 6 R 301,7 - 80,4 til 41m S av Midtskjæret lanterne 7 G 80,4 - 93,1 til 110m N av Langskjæret lanterne 8 W 93,1 - 102,4 til klar S av 8,5m grunne SV av Sør Oterholmskjæra 9 R 102,4 - 115,9 til over Sør Oterholmskjæra
538001 49	Ytre Vikna Sædingsholman Ø Ø av Sædingsholmen	64 49.3828 010 48.2641	Q G		Lanterne på stang	2,2	1 G 0,0 - 360,0 Rundtlysende
538002 49	Ytre Vikna Midtskjæret V av Sør-Hysskjæret	64 49.6212 010 47.9438	Q R		Lanterne på stang	2	1 R 0,0 - 360,0 Rundtlysende
538003 49	Ytre Vikna Langskjæret V av Sør-Hysskjæret	64 49.6498 010 46.8689	FI G 3s		Lanterne på stang	2,3	1 G 0,0 - 360,0 Rundtlysende
538500 49	Ytrevikna Karstenøysund Sundets S side	64 50.9951 010 46.3171	Iso WRG 6s	3,0	Lyktehus 0,0	3 3 3,7	1 G 82,9 - 85,2 Fra inn mot Skipperøya til 54m N av Sauøyta stang 2 W 85,2 - 86,6 Til klar sør spissen av Dragøya og 127m N av Sauøyta stang og - 3 R 86,6 - 260,8 til midt i Karstenøysundet og 24m N av Olderøygrunnen stang 4 G 260,8 - 271,8 til innpå Karstenøya

Fyrnr. Kartnr.	Område Navn Beliggenhet	Posisjon	Karakter	Lys høyde [m]	Beskrivelse Høyde over grunnen [m]	Lysvidde R G W	Sektor - farge - retning - beskrivelse
539001 49	Ytrevikna Østre Oldeøygrunnen Karstenøysund	64 51.0711 010 48.0153	Q G	2,8	Lanterne på stang 7,3	0,88	1 G 0,0 - 360,0 Rundtlysende.
539500 49	Ytre Vikna - Langsundet Svinøya Langsundets sø side	64 50.7925 010 49.6263	Oc (2) WRG 8s	3,8	Lyktehus	3,2 3,2 3,8	1 G 335,6 - 9,1 Fra innpå Ormtunga til 269m Ø av Sørhyseskjæret lykt og klar av skvalpeskjær øst av lykta. 2 W 9,1 - 13,0 til 53m Ø av Nord-Hysskjæret 3 R 13,0 - 23,7 til 373m Ø av Oterholmen 4 G 23,7 - 113,7 til midt mellom stang og grønn lanterne i Karstenøysundet 5 R 113,7 - 142,5 til inn på ankerplassen ved Beinholman/Flatholmen og 140 m ø av Flatholmen 6 G 142,5 - 167,1 til innpå land i Roaldsvika
540000 48	Ytrevikna Sleipskjæret Ved Mellom-Viknas S ende	64 50.0950 010 51.7623	Iso WRG 6s	6,5	Lyktehus på underbygning 6,0	3 3 3,7	1 G 292,5 - 319,9 Fra innpå Brønnøyburan til 174m SV av Langtaren stang 2 W 319,9 - 325,2 til godt klar NØ av Bergsnovburan 3 R 325,2 - 23,9 til 63m VNV av Indre Måsfottaren stang 4 G 23,9 - 101,1 til 304m NNØ om Ingridskjæran varde 5 R 101,1 - 220,3 til midt i renna mellom Bergsnovalandet og Tomasholmen 6 G 220,3 - 223,7 til innpå Beriholmen
541000 49	Ytre Vikna Langholmen Holmens SØ're side	64 51.5043 010 50.5269	Iso WRG 6s	6,5	Lyktehus på stativ 7,5	3,7 3,7 4,4	1 G 213,6 - 225,6 Fra innpå Osaodden til klar SØ av landet på NV-siden av Langsundet 2 W 225,6 - 227,2 til klar NV av landet på SØ-siden av Langsundet 3 R 227,2 - 39,2 til 26m NV av Svinøytaren stang 4 G 39,2 - 46,6 til 73m NV av Kråkeskjæret N stang 5 W 46,6 - 51,9 til 130m SØ av Skurveflua stang. MERK lyset blir mørkt i sektorskillet Hvit til Grønn 6 R 51,9 - 61,6 til innpå Beinholman
541101 48	Ytrevikna Purkholmgrunnen Langsund	64 53.0841 010 54.5950	Q G	3,0	Lanterne på stang 7,0	0,88	1 G 0,0 - 360,0 Rundtlysende.
541201 48	Ytrevikna Langsund Bru På brukar	64 53.6519 010 55.1059	Q G	0,0	LA 0,0	0,5	1 G 0,0 - 360,0 Rundtlysende
541202 48	Ytrevikna Daleneset Langsund	64 53.6141 010 55.0008	Q R	5,5	Lanterne på stang 4,6	0,89	R 0,0 - 360,0
541310 48	Ytrevikna Skibeskjærgrunnen Langsundet	64 54.2763 010 56.5657	FI (2) W 5s	5,6	Lanterne på stang 7,2	1,71	W 0,0 - 360,0
541401 48	Ytrevikna Kråkhammerflaket Langsundet	64 55.7450 011 02.3220	Q G	3,8	Lanterne på stang 7,2	0,88	1 G 0,0 - 360,0 Rundtlysende.
541501 48	Ytrevikna Vestre Hunnesøy Holmens v pynt	64 56.0647 011 03.2651	Q G	8,0	Lanterne på stang 4,8	0,88	G 0,0 - 360,0

Fyrnr. Kartnr.	Område Navn Beliggenhet	Posisjon	Karakter	Lys høyde [m]	Beskrivelse Høyde over grunnen [m]	Lysvidde R G W	Sektor - farge - retning - beskrivelse				
541600 48	Ytrevikna Vestre Skarvholmen Holmens sv pynt	64 56.5061 011 03.7838	FI (2) W 5s	7,1	Lanterne på stang 4,7	   1,7	1	W	0,0	- 360,0	Rundtlysende.
541701 48	Ytrevikna Vestre Farøyskjær Lillestrømmen nø side	64 57.0318 011 04.4763	Q G	5,5	Lanterne på stang 6,7	   0,88	1	G	0,0	- 360,0	Rundtlysende.
541810 48	Ytrevikna Østre Hatlandskjær Skjærets nv side	64 57.4956 011 05.1684	FI (2) W 5s	5,8	Lanterne på stang 4,6	   1,71		W	0,0	- 360,0	
541900 48	Ytrevikna Hannaholmflaket	64 57.9532 011 08.1080	Q G	5,4	Lanterne på stang 7,3	   0,8	1	G	0,0	- 360,0	Rundtlysende.
542000 48	Ytrevikna Mantalbyen Holmens sv side	64 58.5072 011 09.7495	Oc (3) WRG 12s	6,0	Lyktehus 3,0	   3,1 3,1 3,8	1	G	28,7	- 44,5	Fra innpå St. Skarvholman til NV av Skarvholman og inn på Brennholmen
							2	W	44,5	- 49,2	til klar Ø av landet på V-siden av sundet
							3	R	49,2	- 204,6	til klar ØSØ av Knapflua stang og klar SØ av pynten på sundets NV-side
							4	G	204,6	- 213,5	til klar Ø av Djuptaren 9m grunne
							5	W	213,5	- 222,7	til klar NV av Ytter Ragnhildtaren stake. MERK! 2,8 m grunne 360m av lykta i sektoren
							6	R	222,7	- 243,4	til SØ av Oterholmfallan
544000 50	Ytrevikna Årsflesa	65 00.4540 010 39.9611	FI W 5s	18,0	LA/SC 12,0	   2,4	1	W	0,0	- 360,0	Rundtlysende.
544500 49	Ytrevikna Masterskjæret N for Valøya	64 56.4042 010 49.2442	Iso WRG 6s	7,4	Lyktehus på søyle 8,8	   2,6 2,6 3,5	1	G	220,1	- 234,9	Fra innpå Kirstiholmen til 48m SØ av Hestøyholmen lanterne
							2	R	234,9	- 258,6	til midt i sundet mellom Tjønnholmen og Fjukstadgalten, og 166m N av Fjukstadgalten
							3	G	258,6	- 35,6	til 145m NV av Småholman
							4	W	35,6	- 44,3	til 104m SØ av Seiskjæret stang
							5	R	44,3	- 56,9	til innpå Slettøyskjæret.
545002 48	Ytrevikna Hestøyholmen	64 57.3670 010 52.3764	Q R	6,8	Lanterne på stang 6,5	   0,89	1	R	0,0	- 360,0	Rundtlysende.
545500 48	Ytrevikna Mefjordstaren	64 57.1329 010 54.7543	FI (2) W 5s	5,2	Lanterne på stang 8,5	   1,72	1	W	0,0	- 360,0	Rundtlysende.
545611 48	Ytre Vikna Råbandsholmen, Ø V av Ytre Vikna	64 57.6298 010 58.0566	Iso G 2s		Lanterne på stang	   3,9	1	G	0,0	- 360,0	Rundtlysende
545802 48	Borgan Rauholmen Rauholmen SV pynt	64 57.7285 010 54.9269	Iso R 2s	5,0	HIB på stang 8,4	   2	1	R	0,0	- 360,0	Rundtlysende

Fyrnr. Kartnr.	Område Navn Beliggenhet	Posisjon	Karakter	Lys høyde [m]	Beskrivelse Høyde over grunnen [m]	Lysvidde R G W	Sektor - farge - retning - beskrivelse
545804 48	Borgan Hamnaholmen Nord Hamnaholmen S pynt	64 57.8588 010 54.8828	Iso R 4s	5,0	HIB på stang 8,2	2,1 G W	1 R 0,0 - 360,0 Rundtlysende
545805 48	Borgan Rauholmvorta S av Nord Hamnaholmen	64 57.8455 010 54.9254	Iso G 2s	5,0	HIB på stang 6,5	2,3 G W	1 G 0,0 - 360,0 Rundtlysende
545806 48	Borgan Nord-Hamnaholmen Nord Hamnaholmen NØ pynt	64 57.9918 010 55.0969	Iso R 2s	5,0	HIB på stang 7,0	2 G W	1 R 0,0 - 360,0 Rundtlysende
545807 48	Borgan Åforøytaren V av Åforøya	64 57.8768 010 55.0275	Iso G 2s	5,0	HIB på stang 8,2	2,3 G W	1 G 0,0 - 360,0 Rundtlysende
546000 48	Ytrevikna Mefjordsholmen Midt på holmen	64 57.9139 010 56.9017	Iso WRG 6s	5,1	Lyktehus 4,0	2,6 2,6 3,5	1 G 61,4 - 73,0 Fra innpå Mefjordholmen til klar N av 3,5m grunne SV av lykten og 123m S av Raudholmen HIB 2 W 73,0 - 75,7 Til klar 50m S av Rauholmen HIB 3 R 75,7 - 156,0 Tin innover Årforo 4 G 156,0 - 236,5 Til klar SØ av sørligst Brandsøyholmene og 103m SØ av Brandøybåen stang 5 W 236,5 - 242,5 Til klar N om Hindholmen 6 R 242,5 - 275,9 Til 45m N av Tjønnholmen, N Lanterne 7 G 275,9 - 289,4 Til klar SV av Hysskjæran og 71m SV av Tverroyflaket stang 8 W 289,4 - 293,8 Til 72m NØ av Hysskjæran, S stang 9 R 293,8 - 330,5 Til innpå Ytterøya
546501 48	Ytrevikna Råbandsholmen	64 57.5423 010 57.4750	Q G	7,5	Lanterne på stang 4,6	0,88 G W	1 G 0,0 - 360,0 Rundtlysende.
547001 48	Ytter-Vikna Ramstadlandet molo, S På molohodet	64 57.4849 010 59.2306	FI (2) G 5s	8,0	HIB på stang 5,1	1,4 G W	1 G 0,0 - 360,0 Rundtlysande
547002 48	Ytter-Vikna Ramstadlandet molo, N På Molohodet	64 57.5152 010 59.2199	FI (2) R 5s	8,0	HIB på stang 6,6	1,1 G W	1 R 0,0 - 360,0 Rundtlysande
547003 48	Ytrevikna Tverøy	64 57.5504 010 59.0222	FI G 3s	7,9	Lanterne på stang 4,8	0,95 G W	G 0,0 - 360,0
547033 48	Ytre Vikna Tjønnholmen, N Østlige innseiling Ramstadlandet	64 57.7852 010 59.2981	Q G		Lanterne på stang	3,3 G W	1 G 0,0 - 360,0 Rundtlysende
547044 48	Ytrevikna Nettvikholmen, V V av Ytre Vikna	64 57.6453 010 59.6428	Q R		Lanterne på stang	2,7 G W	1 R 0,0 - 360,0 Rundtlysende
549001 48	Ytrevikna Silholmskjæret	64 58.7496 010 59.0251	Q G	5,7	Lanterne på stang 10,5	0,88 G W	1 G 0,0 - 360,0 Rundtlysende.

Fyrnr. Kartnr.	Område Navn Beliggenhet	Posisjon	Karakter	Lys høyde [m]	Beskrivelse Høyde over grunnen [m]	Lysvidde R G W	Sektor - farge - retning - beskrivelse				
549002 48	Ytrevikna Krokholmtaren	64 58.9206 010 58.9665	Q R	5,9	Lanterne på stang 11,5	0,89	1	R	0,0	- 360,0	Rundtlysende.
549003 50	Ytrevikna Fjærholmfallet	64 59.2611 010 58.9583	Q G	4,4	Lanterne på stang 7,2	0,88	1	G	0,0	- 360,0	Rundtlysende.
549004 50	Ytrevikna Barlaupskjærflu	64 59.5921 010 58.9745	Q R	5,5	Lanterne på stang 9,7	1	1	R	0,0	- 360,0	Rundtlysende.
549501 48	Ytrevikna Fannaholmen På Holmen	64 58.4742 010 59.0103	Q G	7,5	Lanterne på stang 6,5	0,88	1	G	0,0	- 360,0	Rundtlysende.
549601 48	SV av Husvedøya Råsholmskjæret Nord Trøndelag	64 48.2507 010 57.3492	Q G	5,9	Lanterne på stang 6,1	2,3	1	G	0,0	- 360,0	Rundtlysende
550000 48	Indre Vikna Husvedøya På øyas S - pynt	64 48.6733 010 58.5210	Oc (2) WRG 8s	6,0	Lyktehus 3,2	4,9 4,9 5,7	1	G	269,4	- 283,3	Fra innpå Måøybalen til klar 5,1m grunne S av Måøytaren og klar S av Lisstaren stang
							2	W	283,3	- 315,3	til klar NØ om Ytterodden stang
							3	R	315,3	- 55,8	til 125m NV om Råsholmskjær LA
							4	G	55,8	- 63,8	til klar NV om Ertbraksluin stang
							5	W	63,8	- 66,3	til klar S av Sør-Kobbskjærtaren og klar S av Jonskjærslua stang
							6	R	66,3	- 69,1	til klar S av Virengan 3m grunne og klar SØ av Nord-Kobbarn, S stang
							7	G	69,1	- 101,2	til klar N om Virengan Ø stang
							8	W	101,2	- 103,9	til klar S om Lyngøyan S stang
							9	R	103,9	- 109,1	til innpå Langtargrunnen
550100 48	Indre Vikna Stamnesskjærflu Indre Viknas s ende	64 48.9615 011 04.0985	Iso WRG 6s	5,5	Lyktehus på stativ 7,0	3 3 3,7	1	G	255,6	- 280,8	Fra innpå Tjuvholmskjæret til like klar S om Guriflua lanterne
							2	W	280,8	- 283,6	til kla rN om Felandsholmem og Storflaket stang. MERK 4,4m grunne i sektoren
							3	R	283,6	- 321,9	til SV-pynt av SV-re Husholmen
							4	G	321,9	- 53,2	til godt klar S om Lisstaren stang
							5	W	53,2	- 59,8	til klar S om Lisstaren stang. MERK 8,5m grunne i sektoren
							6	R	59,8	- 79,4	til inn på Måøytaren
551000 48	Nærøysund Prestøygalten V av Prestøtya	64 47.3198 011 05.8530	Q G	11,3	Lyktehus på stativ 13,2	3,2	1	G	0,0	- 360,0	Rundtlysende.
551200 48	Nerøysundet Guriflua Nord Trøndelag	64 48.7688 011 06.7221	VQ (9) W 10s	5,3	Lanterne på stang 0,0		1	W	0,0	- 360,0	Rundtlysende

Fyrnr. Kartnr.	Område Navn Beliggenhet	Posisjon	Karakter	Lys høyde [m]	Beskrivelse Høyde over grunnen [m]	Lysvidde R G W	Sektor - farge - retning - beskrivelse				
551500 48	Nærøysundet Nærøysundet Indre Viknas SØ side	64 50.5670 011 11.6882	Oc WRG 6s	13,9	Lyktehus på søyle 12,9	7.1 6.7 9.3	1	G	225,0	- 227,9	Fra innpå land ved Vikan til klar Ø av Rørvik dampskipskai
							2	W	227,9	- 234,1	Til klar NV av Marøyskjæra og 78m NV av Marøyskjæret lanterne
							3	R	234,1	- 315,8	Til rett tvers på Nærøysundet
							4	G	315,8	- 39,3	Til 244m NV av Prestøygalten lanterne
							5	W	39,3	- 43,6	Til godt klar SØ av Finnsskjæran, Langtaren 5,3m og Treholmtaren
							6	R	43,6	- 49,1	Til innpå land ved Reipholmen
551600 48	Nærøysund Rørvik molo, V På molohodet	64 51.4766 011 13.7340	Fast R lys	10,5	LA/NB 0,0		1	R	0,0	- 360,0	Rundtlysende.
551700 48	Nærøysund Rørvik molo, Ø På molohodet	64 51.4878 011 13.8051	Fast G lys	8,0	LA/NB 0,0		1	G	0,0	- 360,0	Rundtlysende.
551801 48	Nærøysund Marøyskjæret Rørvik	64 51.3454 011 14.3853	Iso G 2s	5,5	Lanterne på stang 6,5	1.2	1	G	0,0	- 360,0	Rundtlysende
551900 48	Nærøysund Småholmen (privat) På holmens sydpunt	64 51.6703 011 14.8640	FI W 2s	4,0	Lanterne på stativ 3,4	0.3		W	0,0	- 360,0	
552000 48	Nærøysundet Rørvik Rørvik	64 51.6281 011 16.1864	Oc WRG 6s	9,0	Lyktehus 3,0	1.7 1.7 2.1	1	R	266,3	- 285,8	Fra fra N av kai Purkholmen til like klar S av Purkholmbåen stang
							2	G	285,8	- 357,1	Til 61m V av Klungholmen lanterne
							3	W	357,1	- 358,8	Til klar Ø av Marøya og klar Ø av Store Lyngøya
							4	R	358,8	- 53,0	Til klar NV av 1.9m grunne NØ av Langneset
							5	G	53,0	- 72,9	Til 84m NNV av Marøyskjæret lanterne
							6	W	72,9	- 78,7	Til klar S av moloene inn til fiskerihavna i Rørvik
							7	R	78,7	- 90,4	Til klar S av Småholman 1,6m grunne og 70m S av Småholmen lanterne
							8	G	90,4	- 197,8	Til 53m ØSØ av Straumsøya, Ø lanterne
							9	W	197,8	- 206,4	Til klar V av Haganaset og 190m NV av Haganes LA
							10	R	206,4	- 218,8	Til innpå landet sør for Haganes
552308 48	Nærøysund Straumsøya På øyas SØ pynt	64 51.7355 011 16.0042	Iso R 2s	5,5	HIB på stang 5,0	1.1	1	R	0,0	- 360,0	Rundtlysende
552310 48	Straumsøya Straumsøya, Ø Øst for Straumsøya	64 51.9952 011 16.3919	Iso R 2s	6,5	HIB på stang 9,0	1.52	1	R	0,0	- 360,0	Rundtlysende
552311 48	Haverskjæret Haverskjæret Nærøysundet	64 51.7470 011 16.6086	Iso G 2s	5,5	HIB på stang 8,0	1	1	G	0,0	- 360,0	Rundtlysende

Fyrnr. Kartnr.	Område Navn Beliggenhet	Posisjon	Karakter	Lys høyde [m]	Beskrivelse Høyde over grunnen [m]	Lysvidde R G W	Sektor - farge - retning - beskrivelse				
552600 48	Nærøysund Straumsøyhauet Ved Rørvik	64 52.0460 011 15.5942	Oc (2) WRG 8s	30,0	Lyktehus 3,0	4,5 4,5 5,3	1	G	32,2	- 45,4	Fra innpå Marøya til klar skjær øst ved broa
							2	W	45,4	- 46,4	Til klar SØ av Treholmtaren 10m grunne
							3	R	46,4	- 54,4	Til inn mot Rørvik
							4	G	201,3	- 227,3	Fra inn på Bringeberbukta til klar Ø av Kråkøya LA
							5	W	227,3	- 228,4	Til 75m NV om Torstadhammerfluda LA
							6	R	228,4	- 255,2	Til inn på Hagan
553001 48	Nærøysund Haganes Ved Rørvik	64 52.5072 011 17.4817	Iso G 2s	5,0	Lanterne på stang 3,5	1,1	1	G	0,0	- 360,0	Rundtlysende.
553100 48	Hummulråsa Svinstien Nord for Rørvik	64 55.0015 011 23.6689	Oc (2) WRG 8s	7,2	Lyktehus 5,0	2,9 2,9 3,5	1	G	40,5	- 51,0	Fra inn på Ankerskjærstranda til 68m V av Torstadhammeren
							2	W	51,0	- 59,0	Til 106m SØ av Stor-Krigsborga
							3	R	59,0	- 191,7	Til godt klar Ø av 6,3m NØ av Nordodden
							4	G	191,7	- 227,4	Til 85m Ø om Gjerdinggalten
							5	W	227,4	- 230,9	Til klar NV av ytterste neset ved Vattavikstranda og 93m NV om Stongholmgalten FL
							6	R	230,9	- 241,7	Til inn på Vattavika
553202 48	Nærøysund Kråkøya Øyas ø pynt	64 53.3654 011 18.8121	Iso R 2s	7,5	Lanterne på stang 7,0	2,26	1	R	0,0	- 360,0	Rundtlysande
553204 48	Vikna Lamholmen Lamholmen	64 54.1610 011 18.4801	Iso R 2s	6,0	HIB på stang 9,4	2,4	1	R	0,0	- 360,0	Rundtlysende
553205 48	Hummulråsa Torstadhammerflua Svinstien	64 54.1607 011 21.3572	Iso G 2s	7,0	HIB på stang 9,0	2,6	1	G	0,0	- 360,0	Rundtlysende
553500 48	Hummulråsa Hummulråsa På Svinøy SV pynt	64 54.7577 011 22.0524	Oc (3) WRG 10s	14,7	Lyktehus på underbygning 6,0	3 3 3,6	1	R	247,9	- 34,3	Fra inn på Vattavika og midt i Svinestien til klar NV av Kvernaodden
							2	G	34,3	- 41,9	Til klar VNV av Haganes lanterne
							3	W	41,9	- 43,3	Til 85m SØ av Ø Kråkøya lanterne
							4	R	43,3	- 51,8	Til klar SØ av Stor - Krigsborga
							5	G	51,8	- 69,6	Til klar NNV av Lamholmen og 57m NNV av Lamholmen lanterne
							6	W	69,6	- 74,0	Til klar S av Storvikholmen. MERK 6,2m grunne i sektoren
							7	R	74,0	- 75,2	Til 62m S av Ursholmtartåa stang
							8	G	75,2	- 90,3	Til klar N av Ursholmen 6,6m grunne
							9	W	90,3	- 92,9	Til klar S av Skarvskjæret varde og Skarvskjærbåen grønn stake
							10	R	92,9	- 168,8	Til klar Ø av 5,1m grunne Ø av Ytterhauøytaren
							11	G	168,8	- 171,1	Til godt klar Ø av 5,1m grunne ved Ytterhauøytaren
							12	W	171,1	- 190,2	Til klar V av Gjerdingholman og 139m V av Gjerdingholman lanterne
							13	R	190,2	- 197,6	Til V av Litletaren stang og inn på midtre Gjerdingholmen
553544 48	Hummulråsa Steinsøyskjæret Steinsøyskjærets østside	64 55.2165 011 21.1015	Iso R 2s	7,0	LA 8,5	2	1	R	0,0	- 360,0	Rundtlysende

Fyrnr. Kartnr.	Område Navn Beliggenhet	Posisjon	Karakter	Lys høyde [m]	Beskrivelse Høyde over grunnen [m]	Lysvidde R G W	Sektor - farge - retning - beskrivelse				
553555 48	Hummulråsa Gjerdingholman Gjerdingholmans vestsida	64 56.3684 011 22.9156	Iso G 2s	7,0	Lanterne på stang 12,4	2,72	1	G	0,0	- 360,0	Rundtlysende
553700 48	Hummulråsa Gjerdinga Lamholmens s pynt	64 57.2684 011 23.6348	Oc (2) WRG 8s	14,0	Lyktehus 3,0	3,3 3,3 4	1	G	15,4	- 20,6	Fra over Gjerdingholman til klar V av Torsthammeren og 57m NV av Gjerdingholman LA
							2	W	20,6	- 25,1	til klar SØ av Krigsborgtaren og 117m SØ av Krigsborgtaren lanterne
							3	R	25,1	- 37,5	til 88m Ø av NØ-ligste pynten av Hauøya
							4	G	37,5	- 103,4	til klar N av 6,3m grunne og 94m N av Storslua stang
							5	R	103,4	- 140,2	til klar NØ av Djuptaraskjæret båke
							6	G	140,2	- 143,1	til godt klar NØ av Djuptaraskjæret båke
							7	W	143,1	- 200,9	til klar V av Klumpflesa lanterne
							8	R	200,9	- 211,2	til innpå Ytterflesin
553810 48	Risværfjorden Ytterflesin N av Gjerdinga	64 58.8692 011 26.0674	FI W 5s	10,0	LA/SC 0,0	5,2	1	W	0,0	- 360,0	Rundtlysende
554010 48	Hummulråsa Krigsborgtaren N av Rørvik	64 54.3733 011 20.2726	FI (2) W 5s	5,0	Lanterne på stang 9,0	1,7	1	W	0,0	- 360,0	Rundtlysende
554102 48	Hummulråsa Svinøy, Ø-pynt Svinstien	64 55.0574 011 23.4300	FI R 2s	4,4	Lanterne på stang 3,1	4	1	R	0,0	- 360,0	Rundtlysende
554200 48	Indre Vikna Ramnholmen På Kråka. Flerengsveet	64 56.1503 011 14.2432	Oc (2) WRG 8s	8,4	Lyktehus 6,4	2,6 2,6 3,5	1	G	149,6	- 166,9	Fra NØ av Sørbarden til 150m Ø av holme SØ av Nordbarden
							2	W	166,9	- 171,5	Til 136m V av Balfallet stang (9,5m grunne midt i hvit sektor V av Balfallet)
							3	R	171,5	- 177,9	Til 120m Ø av Balfallet stang
							4	G	177,9	- 188,5	Til 119m NV av Ramnholmflua stang
							5	R	188,5	- 286,0	Til kloss i nordligste av Hattholman og 72m NØ av Liss-Ramnholmen
							6	G	286,0	- 351,3	Til 79m V av Ramnholmgrunnen stang
							7	W	351,3	- 1,9	Til klar 5 m og 54 m Ø av Skafholmen, (6m grunne midt i hvit sektor)
							8	R	1,9	- 54,7	Til SØ kanten på Rørøya
554201 48	V av Lauvøya Hattholman Ramnholmråsa	64 55.8942 011 15.6973	Q G	7,1	Lanterne på stang 7,3	2,2	1	G	0,0	- 360,0	Rundtlysende
554202 48	NV av Lauvøya Svartskjæret Indre Vikna	64 56.5916 011 19.4513	Q R	7,5	Lanterne på stativ 12,0	2,3	1	R	0,0	- 360,0	Rundtlysende
554203 48	N av Lauvøya Brennholmen Ø av Brennholmen	64 56.8583 011 21.0901	Q W	7,9	Lanterne på stang 8,0	2,7	1	W	0,0	- 360,0	Rundtlysende

Fyrrnr. Kartnr.	Område Navn Beliggenhet	Posisjon	Karakter	Lys høyde [m]	Beskrivelse Høyde over grunnen [m]	Lysvidde R G W	Sektor - farge - retning - beskrivelse
555000 50	Meholmsråsa Ternholmen Holmens s pynt	64 59.7339 011 07.1558	Iso WRG 6s	10,0	Lyktehus 3,0	4,4 4,4 5,2	1 G 260,4 - 276,9 Fra innpå Olsøyskjæra til klar S om Djuptaren 9m
							2 W 276,9 - 281,6 til 717m NØ om Mefjordsbåen båke og klar N av Simontaren 7,6m
							3 R 281,6 - 289,1 til klar S av Ytter-Ragnhildtaren 2,7m
							4 G 289,1 - 290,5 til 500m NØ om Mefjordsbåen båke og godt klar Ytre Ragnhildtaren stake (2,7m)
							5 W 290,5 - 295,8 til akkurat klar NØ av 3,5m grunne Stortaren og 316m NØ om Oterholmfallan stang
							6 R 295,8 - 335,8 til 177m NØ om Rossmålholmen lanterne
							7 G 335,8 - 75,2 til 99m N om Katta stang
							8 W 75,2 - 80,5 til 98m S om Sandøyskjæret varde
							9 R 80,5 - 94,9 Til 137m N av Galtslua stang
							10 G 94,9 - 95,8 til 85m N om Storflaget stang
							11 W 95,8 - 97,3 til 175m S om Skarveskjæret
							12 R 97,3 - 103,5 til kloss i angholmen
555100 48	Vikna Auren Lyngsnes	64 58.8695 011 07.8029	FI R 3s	4,8	LA/SC 5,0	2,8	1 R 0,0 - 360,0 Rundtlysende.
555101 50	Vikna Rossmålholmen Kvaløyfjorden	64 59.0455 011 07.6449	FI G 5s	4,5	Lanterne på stang 7,5	2,7	1 G 0,0 - 360,0 Rundtlysende
555300 50	Måholmsråsa Måholmen, øvre Måholmsråsa	65 00.3866 010 58.1196	Oc (3) WRG 12s	26,0	Lyktehus på søyle 17,4	8,7 8,7 9,8	1 G 271,6 - 280,8 Fra inn på sørvest siden av Sauøya til 1152 m S av Ternholmen FL
							2 W 280,8 - 283,8 Til 150 m NNØ av Hjortøyskjæret
							3 R 283,8 - 103,9 Til 124m N av Djupbåen
							4 G 103,9 - 105,0 Til 296m N av Djupbåen
							5 W 105,0 - 107,5 Til klar S av Brøsjetaren men over Hellibåen
							6 R 107,5 - 120,0 Til klar N av Baugrunna
							7 G 120,0 - 123,8 Til klar NØ av Melgrunna
							8 W 123,8 - 126,7 Til klar SV av Breigrunnen
							9 R 126,7 - 144,2 Til klar ØNØ av Ingebretstaren (5,5m grunne), Falltaren og Frelsøyfinnsvaen
							10 G 144,2 - 149,7 Til klar V av Sørkjønntaren
							11 R 149,7 - 152,0 Til klar Ø av Sørkjønntaren
							12 G 152,0 - 154,5 Til klar V av 5,7 grunnen vest for Skjæribåsluin
							13 R 154,5 - 213,1 Til innover Skarvbalen
Overrett med: 555400							
Retning: 105,7							
Beskrivelse: Leder klar av Helliqbåen og Diupbåen							
555400 50	Måholmsråsa Måholmen, nedre Måholmsråsa	65 00.5308 010 56.9032	Iso WRG 4s	11,3	Lyktehus på stativ 7,0	4,5 4,5 5,3	1 R 309,5 - 84,5 Fra SV av Storflaket stang til klar N av holmer N av Skallholmen
							2 G 84,5 - 105,2 til godt klar N av 13m grunne V av Kvaltaren grunner
							3 W 105,2 - 106,2 til klar S av Brøsjetaren og klar S av Hellibåen 3,7m
							4 R 106,2 - 106,9 til kloss i Hellibåen grunner
Overrett med: 555300							
Retning: 105,7							
Beskrivelse: Leder klar av Helliqbåen og Diupbåen							

Fyrnr. Kartnr.	Område Navn Beliggenhet	Posisjon	Karakter	Lys høyde [m]	Beskrivelse Høyde over grunnen [m]	Lysvidde R G W	Sektor - farge - retning - beskrivelse
556000 50	Måholmsråsa Liss-Bremøya Holmens NV side	65 00.2373 010 52.5483	Iso WRG 6s	9,0	Lyktehus 3,0	3,3 3,3 4	1 G 79,4 - 157,8 Fra midt på Tomasholmen til Ø av Oksrevltaren og Tomasflesa
							2 W 157,8 - 172,6 Til 179m V av Bibelsbåen stang
							3 R 172,6 - 217,3 Til Ø av 1,4m Bibelsbåen og 300m SØ av Bibelsbåen stang
							4 G 217,3 - 269,3 Til inn over Brossøyfallet og N av Måholmtaren stang.
557000 50	Vikna Fruflesa Fruflesa, NV av Kvaløya	65 01.3102 011 07.8025	Oc (2) WRG 8s	13,6	Lyktehus på søyle 11,8	6,1 6,1 7,1	1 G 133,4 - 159,3 Fra innpå Indre Seiflesa til klar Ø av 7m Oddfallet
							2 W 159,3 - 162,3 Til klar SV av Skinnet
							3 R 162,3 - 175,5 Til klar Ø av Skinnet
							4 G 175,5 - 210,3 Til klar SØ av Nordgrunnstaren
							5 W 210,3 - 228,2 Til klar NV av Ufstaren
							6 R 228,2 - 252,6 Til klar S av Søre Skjækeren
							7 G 252,6 - 254,2 Til godt klar S av Søre Sjækeren
							8 W 254,2 - 269,7 Til klar N av Vevlan og N av 7,5m grunne Tverrtaren
							9 R 269,7 - 302,3 Til 1184m SV av Brakan
							10 G 302,3 - 330,6 Til innpå Andaholmen
558000 50	Sklinna Jakobsflesa Sklinnaflesin	65 07.5989 010 58.7191	Iso WRG 4s	13,3	Lyktehus på søyle 11,7	7,7 7,7 8,7	1 G 191,0 - 196,0 Fra klar Ø av Sklinna FS, klar Ø av 5 m v/Sylen til godt klar Ø av Sklinna FS og klar V av 9m Klåren
							2 R 196,0 - 199,4 Til klar Ø av Klåren 9m og klar V av 15 m Indre Tommåstaren
							3 G 199,4 - 205,0 Til klar Ø av 15m Indre Tommåstaren
							4 W 205,0 - 214,8 Til klar NV av Stortaren 4,5m grunne og klar V av 15m v/Naustrevet
							5 R 214,8 - 255,4 Til klar N av 9m v/ Lisstaren
							6 G 255,4 - 264,9 Til godt klar S av 9m v/Lisstaren
							7 R 264,9 - 284,6 Til klar NNØ av Kvaløyskoltan
							8 G 284,6 - 312,1 Til klar SV av 17 m v/ Pørtaren
							9 W 312,1 - 317,5 Til klar NØ av Skinnet stake og klar NØ av 1m grunne v/Skinnet
							10 R 317,5 - 55,1 Til klar NV av Baugrunna
							11 G 55,1 - 56,7 Til godt klar NV av Baugrunna
							12 W 56,7 - 61,6 Til kloss SØ av Melgrunna. NB! Farlige grunner 1,5m N av Skjeribåen i sektoren
							13 R 61,6 - 125,9 Til klar NØ av 7 m v/ Horsgrunnskoltan
							14 G 125,9 - 154,2 Til klar ØNØ av Saugrunnen
							15 W 154,2 - 160,6 Til klar V av Rusan og Oddbåan
							16 R 160,6 - 191,0 Til første sektorgrense
559000 51	Sklinna Brunflesin	65 03.2466 011 16.7596	FI (2) W 5s	12,0	Lanterne på stativ 10,5	1,72	1 W 0,0 - 360,0 Rundtlysende.

Fyrnr. Kartnr.	Område Navn Beliggenhet	Posisjon	Karakter	Lys høyde [m]	Beskrivelse Høyde over grunnen [m]	Lysvidde R G W	Sektor - farge - retning - beskrivelse
560000 50	Sklinna Sklinna På Heimøy	65 12.1223 010 59.7088	Oc WRG 6s	45,0	Fyrbygning med tårn 14,3	12	1 W 47,6 - 53,7 Fra 705m NV av 11m grunne v/Langtaren til 180m SE av 19m Breidgrunnen
						12,8	2 R 53,7 - 55,8 Til klar NV Breigrunnen 19m og SØ av 33m Grunnråsa
						18,6	3 G 55,8 - 58,3 Til 200m NV av 33m Grunnråsa
							4 W 58,3 - 67,1 Til 295m S av 15m Slagtareskoltan
							5 R 67,1 - 75,8 Til 365m N av Grunnmedtaren 8,8m og godt klar S av Horsgrunnen 3,3m
							6 G 75,8 - 86,6 Til godt klar N av Tåtaren
							7 W 86,6 - 166,5 Til godt klar V av Kvaløyskoltan
							8 R 166,5 - 176,3 Til 215m V av Sørufstaren 6,4m og godt klar V Langtaren 8m
							9 G 176,3 - 185,1 Til 560m Ø av Høgbrakan og Ø av Sliflesin
							10 W 185,1 - 189,2 Til 1095m V av 2,8m grunne SV av Leirbåen og godt klar V av Storgrunnen
							11 R 189,2 - 191,4 Til klar V av Storgrunnen og 375m V av 2,8m grunne
							12 G 191,4 - 195,9 Til 475m SØ av Leirbåen
							13 W 195,9 - 198,1 Til 385m NV av 20m Knausen
							14 R 198,1 - 202,2 Til 350m SØ av Blindheimgrunnen 15m og 170m NV av Nordvegtaren 13m
							15 G 202,2 - 207,0 Til 120m SØ av 13m Sørvegtaren
							16 W 207,0 - 223,9 Til 430m NV av Revfallet 4m og klar NV av Ryggfalten 2m
							17 R 223,9 - 286,1 Til 300m SV av Metaren 15m grunne og 195 NØ av Kåtereggtaren 19m
							18 G 286,1 - 296,2 Til 235m SV av Onsråstaren 15m grunne
							19 W 296,2 - 302,0 Til 112m NØ av 9m Båetaren
							20 R 302,0 - 304,5 Til 245m NØ av Mefjordbåen. (Sprosse i sektor og overgang til grønn)
							21 G 304,5 - 306,8 Til 200m SV av Mefjordbåen
							22 W 306,8 - 329,6 Til 165m NØ av 5m Gjuvtaren og 185m Ø av 4,6m grunne v/Spordsluin
							23 R 329,6 - 337,9 Til 119m SV av Lisstaren 9m grunne, godt klar Ø av Skinnet stake og Brakaskjæret
							24 G 337,9 - 47,6 Til første grense. (Sprosse gir mørk sektor grønn, rett ved overgang til rød)
560100 50	Sklinna Hårholmslua Sklinna havn	65 12.1059 010 58.8714	Iso WRG 6s	5,9	Lyktheus 4,5	3	1 G 41,7 - 58,0 Fra innpå Nonsindreskjæran til klar N av Namskjergrunnen 6m
						3	2 W 58,0 - 60,9 til klar SØ av Leitaren 6m grunne
						3,7	3 R 60,9 - 195,0 til klar Ø om Bårdskjæret lykt
							4 G 195,0 - 310,8 til innpå Heimøya
560200 50	Sklinna Bårdsskjæret Sklinna havn	65 12.5743 010 58.9359	Oc (2) WRG 8s	8,8	Lyktheus på stativ 6,2	3,1	1 G 193,1 - 243,9 Fra kloss i Ø-kant Maritholmen til 758m SØ om Storbrakan varde
						3,1	2 W 243,9 - 257,9 til 141m N om Æskjæra stang.
						4,1	3 R 257,9 - 355,6 til 97m V av Tusholmen 1klar Ø av Heimøybåen stang
							4 G 355,6 - 7,3 til 60m av Hårholmslua FL
561002 48	Eiterfjorden Gjerdinggalten SØ av Gjerdinga	64 56.4749 011 27.2975	Iso R 2s	7,0	HIB på stang 9,0	1,3	1 R 0,0 - 360,0 Rundtlysende

Fyrnr. Kartnr.	Område Navn Beliggenhet	Posisjon	Karakter	Lys høyde [m]	Beskrivelse Høyde over grunnen [m]	Lysvidde R G W	Sektor - farge - retning - beskrivelse
561100 48	Eiterfjorden Stongholmgalten Sørøst for Gjerdingen	64 56.4720 011 28.1276	Oc WRG 6s	4,3	Lyktheus på stativ 7,8	3.2 3.2 3.9	1 G 53,0 - 62,1 Fra SØ av Svinøy Ø-pynt lanterne til klar skjæra på Svinøyas NV side
							2 W 62,1 - 71,2 Til klar SØ av Flatskjæret
							3 R 71,2 - 87,4 Til S av Gjerdinggalten og 35m S av Gjerdinggalten HIB
							4 G 87,4 - 181,0 Til klar Ø av Gaglen stang
							5 W 181,0 - 196,0 Til V av Blekkøyas vest pynt og klar V av Ristaren
							6 R 196,0 - 221,7 Til klar SØ av Oterholmflakket og 166m NV av Oteren lanterne
							7 G 221,7 - 231,6 Til klar SØ av Storoteren
							8 W 231,6 - 237,0 Til klar NV av Jonsviktangen
							9 R 237,0 - 243,7 Til N av Korsholmen N HIB
							10 G 243,7 - 342,6 Til klar V av Månesflua stang
							11 W 342,6 - 347,0 Til klar Ø om Langholmen
							12 R 347,0 - 2,0 Til over grønn HIB N av Småskjæra
561101 48	Eiterfjorden Stongneset Sydvest om Stongholmen	64 56.3193 011 27.7768	Q G	5,7	HIB på stang 9,6	1.2	1 G 0,0 - 360,0 Rundtlysende
561102 48	Eiterfjorden Stongholmen Sydvest på holmen	64 56.3514 011 27.9049	Iso R 2s	6,7	HIB på stang 5,7	1.1	1 R 0,0 - 360,0 Rundtlysende
561105 48	Eiterfjorden Eidshaug, N S av Stongholmen	64 56.1839 011 28.0951	Fast G lys	4,8	HIB på stang 9,1	1.6	1 G 0,0 - 360,0 Rundtlysende
561106 48	Eiterfjorden Eidshaug, S S av Stongholmen	64 56.1449 011 28.1537	Iso R 2s	5,1	HIB på stang 10,2	1.1	1 R 0,0 - 360,0 Rundtlysende
561210 48	Eiterfjorden Austre Stangholmargrunnen Sørøst for Gjerdingen	64 56.4758 011 28.2801	Iso W 2s	5,0	LA/SC 10,0	1.5	1 W 0,0 - 360,0 Rundtlysende
561211 48	Eiterfjorden Korsholmen N Sørøst for Gjerdinga	64 56.5555 011 28.6157	Iso G 2s	5,0	HIB på stang	1.5	1 G 0,0 - 360,0 Rundtlysende
561502 48	Eiterfjorden Oteren Eiterfjorden	64 57.4989 011 30.5751	Q R	5,5	Lanterne på stang 7,0	2.6	1 R 0,0 - 360,0 Rundtlysende
562000 48	Risværfjorden Risværet Øyas V pynt	64 58.3764 011 31.6837	Iso WRG 6s	12,5	Lyktheus 0,0	3 3 3.7	1 G 6,8 - 29,4 Fra innpå lille Oterholmen til like klar NV om Oteren varde
							2 W 29,4 - 34,8 til like klar SØ av Oterholmflaket stake
							3 R 34,8 - 69,2 til klar N av 6,7m N av Blekkøya og 120m S av Gaglen stang
							4 G 69,2 - 76,6 til klar N av 5m grunne N av Lamholmen og god klar N av Gjerdinga
							5 W 76,6 - 78,9 til klar S av Langtaren og 92m S av Lamholmen, S stang
							6 R 78,9 - 207,3 til klar SØ av Hamnaholmen
							7 G 207,3 - 210,7 til like klar Ø av Lerøya
							8 W 210,7 - 214,5 til like klar Risværet og 75m NV av Steinsøya V malmsøyale
							9 R 214,5 - 221,4 til innpå Steinsøya

Fyrnr. Kartnr.	Område Navn Beliggenhet	Posisjon	Karakter	Lys høyde [m]	Beskrivelse Høyde over grunnen [m]	Lysvidde R G W	Sektor - farge - retning - beskrivelse				
562212 48	Risværfjorden Risværgalten NØ av Gjerdingen	64 58.1460 011 32.3534	FI R 3s	5,0	HIB på stang	2,2 2,3 2,4	1	R	0,0	- 360,0	Rundtlysende
562213 48	Risværfjorden Ivarholmen NØ av Gjerdingen	64 58.6957 011 33.2882	FI G 3s	5,0	HIB på stang 6,5	2,3 2,4 2,5	1	G	0,0	- 360,0	rundtlysende
562214 48	Risværfjorden Steinsøya Ø Øst av Steinsøya	64 58.9609 011 33.2702	FI (2) R 5s	5,0	HIB på stang 5,0	2,3 2,4 2,5					
562300 48	Risværfjorden Rypån Sør for Dolma	64 58.9391 011 35.6803	Oc (2) WRG 8s	8,0	Lyktehus på søyle 9,7	3 3 3,7	1 2 3 4 5 6 7 8 9	G W R G W R	19,2 33,2 51,6 54,1 100,8 130,8 168,6 199,1 205,3	- 33,2 - 51,6 - 54,1 - 100,8 - 130,8 - 168,6 - 199,1 - 205,3 - 215,1	Fra inn på Eiternestangen til 74 m VNV av Eiternestangen Til 197 m SØ Storoteren Til 37m SØ av Lamholmskolten stang og klar SØ av 7m grunne SV av samme stang Til 250 m NNØ av Lerøya og klar N av 4,9 m grunnen nord for Lerøya Til 570 m SV av Storedøya og klar SV av Etaren 6,2m grunne Til 88 m Ø om Hornbåen N stang Til 85 m Ø av Tennskjæret og klar Ø av Abregdta 9m grunne Til 84 m V av Sandvikflu stang Til inn på land i vika sør for Sandvikflu stang
562310 48	Risværfjorden Bårdskjæret V for Tangan	64 58.8100 011 34.8820	Q R	7,5	HIB på stang 5,7	1 1 1,7	1	R	0,0	- 360,0	Rundtlysende
562400 51	Risværfjorden Dolmsundet Dolmsundet	65 00.4536 011 38.7632	Oc (3) WRG 10s	4,5	Lyktehus 3,0	3 3 3,7	1 2 3 4 5 6	G W R G W R	47,7 59,1 70,4 71,5 240,3 245,8	- 59,1 - 70,4 - 71,5 - 240,3 - 245,8 - 253,3	Fra over Tømmervika til 155 m NV av Hornbåen, N stang Til klar S av Abregdta 9m og 259 m SØ av Abregda Til klar N av Abregdta 9m Til 55 m SØ av Dolma HIB Til 84 m NV for Fjølvikodden Til over ytterste kant av neset N av Sundsvika
562402 51	Dolmsundet Dolma Dolmsundet	65 00.6615 011 39.4722	Q R	7,4	LA/SC 5,3	2,7 2,8 2,9		R	0,0	- 360,0	
562701 51	Risværfjorden Langøyskjæret SV av Dolmøy	65 00.1703 011 34.9974	Q G	6,5	LA/SC 4,2	0,88 0,9 0,9	1	G	0,0	- 360,0	Rundtlysende.
563500 51	Risværfjorden Storkvitholmen Holmens S side	65 00.9884 011 35.9902	Iso WRG 6s	31,0	Lyktehus 3,0	5,3 5,3 6,1	1 2 3 4 5 6 7 8 9	G W R G W R G W R	233,6 237,0 252,5 255,7 255,7 31,1 34,1 53,9 71,8 86,7	- 237,0 - 252,5 - 255,7 - 31,1 - 34,1 - 53,9 - 71,8 - 86,7 - 95,6	Fra V av Madsøygalten lykt til 243m SØ av Madsøygalten lykt til klar N om Dolma NV-pynt til N av Aunodden til 115 NV av Langøyskjæret lanterne til klar SØ av 3m Lille Edøybåen og 37m SØ av Storedøya til klar SV av Lissedøya og NV av Storedøya til 63m N av Lissedøya til godt klar S av Skjæribåen til innover Storkvitholmen og N av Skjæribåen

Fyrnr. Kartnr.	Område Navn Beliggenhet	Posisjon	Karakter	Lys høyde [m]	Beskrivelse Høyde over grunnen [m]	Lysvidde R G W	Sektor - farge - retning - beskrivelse
563602 51	Leka Jåholmen S Solsemvågen	65 02.5789 011 32.3802	FI R 3s	4,5	HIB på stang 8,0	2.2 3.2 3.8	1 R 0,0 - 360,0 Rundtlysende
564000 51	Lekafjorden Sjøliodden Årsetfjorden	65 00.1987 011 44.5464	Iso WRG 6s	9,0	Lyktehus 3,0	3.2 3.2 3.8	1 G 139,7 - 155,1 Fra innpå land v/Årsanden til klar Ø om Gullholmen og 97m NNØ av nordøstenden 2 W 155,1 - 165,9 Til klar V av Nord Småholman 3 R 165,9 - 170,4 Til klar V av Skotnesodden 4 G 170,4 - 233,5 til klar SØ av snaget på Døløra 5 W 233,5 - 235,4 til klar NV av Storholmen og 198m NV av Kilseskjæra stang 6 R 235,4 - 257,0 til innpå Høkholmodden
564500 51	Lekafjorden Madsøygalten Sørøst for Madsøya	65 02.4850 011 40.8899	Oc (2) WRG 8s	4,8	Lyktehus på varde 6,5	3.3 3.3 4	1 G 217,5 - 222,7 Fra inn mot Langstrandodden til 148m SØ av Madsøyflu lanterne 2 W 222,7 - 263,1 Til 143 m N av Søresandhalsen. MERK! Galtebåen stang 46m Nø av lykta i sektoren 3 R 263,1 - 307,1 Til 75m SV av Sør-Småholmen 4 G 307,1 - 308,3 Til 130m SV av Sør-Småholmen 5 W 308,3 - 316,7 Til klar NØ av Guldholmen BRB stake 118m NØ av Gullholmen 6 R 316,7 - 335,7 Til klar V av Søre Guldholmen stake, og 130mVSV V av Bakstfjøla stang 7 G 335,7 - 352,4 Til godt klar Ø av Dolma 8 W 352,4 - 357,3 Til 84m Ø av Dolma 9 R 357,3 - 46,1 Til klar NV av 9,4m grunne V av Porsvika og inn på Lisskvitholmen 10 G 46,1 - 49,3 Til klar NV av 5m grunne V av Litlekvitholmen 11 W 49,3 - 51,6 Til klar SØ av 6,5m grunne Ø av Storkvitholmen 12 R 51,6 - 52,9 Til kloss i Storkvitholmens sørøstlige side 13 G 52,9 - 59,4 Til klar NV av 2,8m grunne V av Storkvitholmen 14 W 59,4 - 72,3 Til klar N av Sørslua j.stang. MERK Sørslua m stang i sektoren 15 R 72,3 - 77,8 Til inn på Haugsflesa grunnene
564510 51	Lekafjorden Madsøyflua Sør Madsøyflua	65 03.8080 011 43.5241	Q R	8,3	Lanterne på trebeining 12,7		1 R 0,0 - 360,0 Rundtlysende
565000 51	Lekafjorden Frøviksundet Leka Ø side. Sundets S innløp	65 04.0151 011 39.8308	Oc WRG 6s	4,0	Lyktehus 3,0	3.1 3.1 3.7	1 R 229,3 - 247,8 Fra innpå land på Leka til mellom stenger i Frøvika 2 G 247,8 - 36,8 til 76m NV av Andreasskjæret stang 3 W 36,8 - 41,0 til klar Ø av landet ved Haugstranda og klar SØ av 3,5m grunne.MERK. 7m grunne i sektoren 4 R 41,0 - 46,9 til innpå landet ved Haugstranda
565202 51	Lekafjorden Klungholmen Frøviksundets N innløp	65 04.2503 011 41.2576	Q R	9,3	LA/SC 5,1	0.89	1 R 0,0 - 360,0 Rundtlysende.
565400 51	Lekafjorden Knerten Frøviksundets n innløp	65 04.3370 011 41.6620	Oc (3) WRG 12s	6,2	Lyktehus på varde 6,7	3 3 3.6	1 R 16,5 - 26,6 Fra innpå Åsvang til klar Ø om N-pynt av Madsøya 2 G 26,6 - 60,8 til klar SØ av landet ved Klungsholmen 3 R 60,8 - 236,9 til klar S av Hyllabåen stake og 103 S av Tenskjæret stang 4 G 236,9 - 246,8 til 118m SSØ av Tenskjærflu lanterne 5 W 246,8 - 256,2 til klar N av Kvitskjærgrunnen stake. MERK 4,7m grunne i hvit sektor 6 R 256,2 - 281,1 til innover Kvitskjærgrunnen

Fyrnr. Kartnr.	Område Navn Beliggenhet	Posisjon	Karakter	Lys høyde [m]	Beskrivelse Høyde over grunnen [m]	Lysvidde R G W	Sektor - farge - retning - beskrivelse				
565500 51	Lekafjorden Tennskjerflua Ø av Havneholm. Leka østside	65 04.9830 011 44.8555	Q R	4,0	Lanterne på stang 8,1	2,6	1	R	0,0	- 360,0	Rundtlysende
565501 51	Leka Storskjæret Storskjæret	65 05.3227 011 44.8007	Iso G 2s	6,3	HIB på stang 6,1	1,1	1	G	0,0	- 360,0	Rundtlysende
565502 51	Leka Havnholmen Havnholmen	65 05.1634 011 44.8572	Iso R 2s	7,7	HIB på stang 5,7	1,1	1	R	0,0	- 360,0	Rundtlysende
565504 51	Leka Åborskjæret Åborskjæret	65 05.2183 011 44.5511	Iso R 2s	6,8	HIB på stang 5,7	1,1	1	R	0,0	- 360,0	Rundtlysende
565506 51	Lekafjorden Skei, øvre Skei	65 05.2873 011 44.3315	Fast R lys	8,6	Lanterne på stang 6,6	1,1	1	R	0,0	- 360,0	Rundtlysende
							Overrett med:	565508			
							Retning:	213,6			
							Beskrivelse:	Klar V av Hålonda			
565508 51	Lekafjorden Skei, nedre Skei	65 05.3025 011 44.3580	Fast R lvs	5,3	Lanterne på stang 3,3	1,4	1	R	0,0	- 360,0	Rundtlysende
							Overrett med:	565506			
							Retning:	213,6			
							Beskrivelse:	Klar V av Hålonda			
565600 51	Lekafjorden Søre Gutvika På Sela	65 04.8941 011 48.7702	Iso WRG 6s	7,0	Lyktehus 3,0	3,7 3,7 4,4	1 2 3	G W R	32,9 40,8 52,3	- 40,8 - 52,3 - 79,5	Fra innpå Rosvikholman til klar NV av Nordsandhalsen til klar 6m grunne E av Madsøygalten og 238m SØ av Madsøygalten til klar N av Kvitskjærgrunnen stake, samt skvalpeskjær V av denne
							4	G	79,5	- 80,8	til 105m N av Grønnskjæret stang
							5	W	80,8	- 83,0	til S av Hyllabåen 6m grunne
							6	R	83,0	- 102,1	til klar N av Hamnaodden og 150m n av Havnholmen HIB
							7	G	102,1	- 109,4	til klar N av Storskjæret og 114m NNØ av Hålonda stang
							8	W	109,4	- 120,1	til 151m SSV av Våttvikslua stang
							9	R	120,1	- 156,2	til 104m NØ av Nordkvalbaken varde
							10	G	156,2	- 168,9	til klar Ø av Europaodden (Skeispynten)
							11	W	168,9	- 185,6	til klar V av Bjørknesodden og Galtviktaren
							12	R	185,6	- 241,1	til midt i innløpet til Søre Gutvik
							13	G	241,1	- 244,3	til innpå fergerleiet
565602 51	Sør-Gutvika Bjørknesodden S av Bjørknesodden	65 05.0327 011 48.9533	Iso R 2s	4,4	HIB på stang 8,8	1,1	1	R	0,0	- 360,0	Rundtlysende
565604 51	Sør-Gutvika Storholmen Storholmen	65 05.1144 011 49.6103	Iso R 2s	7,2	HIB på stang 5,7	1,1	1	R	0,0	- 360,0	Rundtlysende

Fyrnr. Kartnr.	Område Navn Beliggenhet	Posisjon	Karakter	Lys høyde [m]	Beskrivelse Høyde over grunnen [m]	Lysvidde R G W	Sektor - farge - retning - beskrivelse
566000 51	Leka Leknesvika På Bryggeneset	65 06.7552 011 43.2368	Oc WRG 6s	5,3	Lyktehus på søyle	3,1	1 G 195,0 - 214,0 Fra kloss Ø i Klakken til klar SØ av Svoltningskjæran og 125m SØ av Svoltningskjæran stang
					7,2	3,1	2 W 214,0 - 217,6 til klar NV av Alskjærgrunnen og 8,8m grunne Skeistaren
						3,7	3 R 217,6 - 232,2 til innpå Altskjæret
566200 51	Leka Kjeldværoya Leknesøyenes N spiss	65 08.4324 011 44.2478	Oc (2) WRG 8s	5,4	Lyktehus	4,1	1 G 93,3 - 113,4 Fra Ytterjørenflesin til klar NØ av Nordtaren og Ytterslua stang
					4,4	4,1	2 W 113,4 - 121,6 Til S av Kriskjærtaren
						4,9	3 R 121,6 - 125,6 Til klar NØ av 9,6m Kriskjærtaren
							4 G 125,6 - 128,7 Til godt klar NØ om Kriskjærtaren
							5 W 128,7 - 180,0 Til klar V av Storgrunnen 9,7m
							6 R 180,0 - 214,1 Til klar SØ av Steinstaren
							7 G 214,1 - 216,4 Til godt klar SØ av Steinstaren
							8 W 216,4 - 221,6 Til V av Melsteinen
							9 R 221,6 - 230,3 Til klar SØ av Litttaren 6,8m
							10 G 230,3 - 235,1 Til klar SØ av Sørflesin varde
							11 W 235,1 - 283,8 Til klar N av Melgrunnen varde
							12 R 283,8 - 340,2 Til NØ av Svoltningskjæran stang
566400 51	Hortensfjorden Steinsflesa Steinflesa	65 08.6239 011 31.0519	FI WRG 5s	10,5	Lyktehus på søyle	7,3	1 R 102,9 - 158,6 Fra klar S av Seiskolten 15m grunne til klar Ø av Skarvflesa varde og 203m VSV av Sørtannerflua stang
					6,5	7,3	2 G 158,6 - 203,7 til klar Ø av Kvingra og 290m SØ av Lislædingskjæret
						8,4	3 W 203,7 - 246,2 til NV av Steinstaren 4m grunne
							4 R 246,2 - 288,0 til 189n SSV av Påsluin stang
							5 G 288,0 - 308,0 til klar SV av Lottholmtaren 3,5m og godt klar NØ av Rødskjærgrunnene 2,3m grunne
							6 R 308,0 - 57,3 til klar NV av Ufstaren N av Brunflesa lanterne
							7 G 57,3 - 75,4 til klar N av Norsvetaren
							8 W 75,4 - 84,4 til godt klar S av Mefjordbåen
							9 R 84,4 - 85,7 Til klar S av Storsluin grunner
							10 G 85,7 - 98,8 til klar N av Einarfallan
							11 W 98,8 - 102,9 til første grense
567000 51	Hortensfjorden Abrahamskjæret Hortavær	65 11.7351 011 27.0842	Iso WRG 6s	7,5	Lyktehus på søyle	5	1 G 225,8 - 247,6 Fra kloss i S-pynt av Burøya til 33m SSØ av stang Ø av Kiklakken
					9,0	5	2 W 247,6 - 249,6 til 45 m VNV av skjæret SØ av Kiklakken
						5,9	3 R 249,6 - 309,3 til 134m SV av Sørtannarflua stang
							4 G 309,3 - 15,7 til klar V av 2,3m breigrunnen
							5 W 15,7 - 36,6 til 197m SØ av sørøstligste Kleppskjæran og klar SØ av Storsluin
							6 R 36,6 - 46,2 til 352m SØ av Sørstabbflua
567100 51	Hortensfjorden Emårskjæret Hortavær	65 11.9379 011 28.9973	Oc (2) WRG 8s	7,0	Lyktehus på varde	2,9	1 G 266,2 - 300,4 Fra 108m S om Kvingra til 236m SV for Småfornøyta
					7,0	2,9	2 W 300,4 - 322,0 til 147m NØ om Tannaren stang
						3,5	3 R 322,0 - 8,4 til 154m V om Sørtannarflua stang
							4 G 8,4 - 81,2 til klar S av Kiklakken og kloss N av Kiklakkskjæra, og 74m S av Austre Kiklakkbåen stang
							5 R 81,2 - 128,3 til innpå Burøya hamn

KYSTVERKET NORDLAND

FRA LEKA TIL TJELDSUNDET / ANDENES

NORDLAND
FYLKE


ADRESSER

POST: POSTBOKS 1502, 6025 ÅLESUND

BESØK: FINNESV. 14, 8310 KABELVÅG

TELEFON: 07847

TELEFAKS: 76 07 81 57



Skomvær Fyrstasjon

Fyrnr. Kartnr.	Område Navn Beliggenhet	Posisjon	Karakter	Lys høyde [m]	Beskrivelse Høyde over grunnen [m]	Lysvidde R G W	Sektor - farge - retning - beskrivelse
568000 51	Hortensfjorden Bindalsflesa Nord om Horta	65 14.7454 011 30.3490	FI (2) WRG 10s	8,5	Lyktehus på søyle 6,5	7,1	1 G 110,1 - 130,6 Fra over Storslua. til klar NØ av Bardtaren og godt klar NØ av Ertnbarden
						7,1	2 W 130,6 - 142,2 Til klar V av Djupræsskallen
						8,6	3 R 142,2 - 312,1 Til klar SV av Innerljostarefallet stang
							4 G 312,1 - 317,2 Til klar SV av Ytterljostarefallet stang
							5 W 317,2 - 324,4 Til klar NØ av skjær ved Kvingra
							6 R 324,4 - 357,0 Til Ø av Småbåan
568500 53	Hortafjorden Krabskjær Gimsafjorden	65 17.0656 011 40.4721	FI WRG 5s	8,0	Lyktehus på søyle 6,5	6,3	1 R 141,9 - 156,3 Fra over 2,7m grunne NØ av Høggjøvan til godt klar NØ av Høggjøvan
						6,3	2 G 156,3 - 167,3 Til klar Ø av Rismålsskjeran stang
						7,8	3 W 167,3 - 181,1 Til klar V av Trøbåan
							4 R 181,1 - 203,2 Til klar V av Skitenskar varde
							5 G 203,2 - 248,0 Til klar SØ av 8m Sylandssluan
							6 W 248,0 - 248,8 Til klar NV av 6m Sylandssluan og N av Skallen
							7 R 248,8 - 255,2 Til klar av Innerhystaren
							8 G 255,2 - 278,3 Til klar S av Grønnstabben lanterne.
							9 W 278,3 - 286,0 Til klar NØ av Gamflesa. MERK. 10m grunne i sektoren
							10 R 286,0 - 287,7 Til like klar N av Gamflesa
							11 G 287,7 - 22,0 Til klar N av Gamflesa og NV av Kvitskjærfallet stang
							12 W 22,0 - 25,3 Til klar N av Gamflesa
							13 R 25,3 - 49,8 Til over Sengskjeret
569000 51	Melsteinfjorden Melsteinen Øyas nØ side	65 11.2527 011 50.9873	FI (2) WRG 10s	18,0	Lyktehus 6,3	7,4	1 G 201,2 - 209,8 Fra V av Helgelandsflesa til klar Ø av Helgelandsflesa
						7,4	2 W 209,8 - 212,6 Til klar V av Tyven varde
						8,5	3 R 212,6 - 220,8 Til klar NV av Uertaren stake
							4 G 220,8 - 347,0 Til klar SV av Sørflesin varde
							5 W 347,0 - 15,3 Til Ø av Nordkvalbaken varde
							6 R 15,3 - 17,6 Til Ø av Lekaskagen stang
569500 51	Melsteinfjorden Helgelandsflesa Holmens NØ-side	65 12.9981 011 53.1871	FI WRG 5s	10,0	Lyktehus på søyle 7,2	5,9	1 G 152,7 - 201,1 Fra Ø av Gamflesa til klar Ø av Grønstabben (Rød LA).
						5,9	2 W 201,1 - 211,5 Til klar V av Tjuven varde og V av 6,5 m Vågøytaren.
						7,4	3 R 211,5 - 285,5 Til klar S av Kvernvikneset.
							4 G 285,5 - 307,8 Til klar SV av Gimlinga.
							5 W 307,8 - 311,3 Til kloss N av Uertaren N-merke og klar S av Gimlinga.
							6 R 311,3 - 16,2 Til klar V av Sørflesin varde.
							7 G 16,2 - 18,0 Til godt klar av Sørflesin varde
							8 W 18,0 - 23,0 Til klar Ø av 7,7 m grunne Ø av Melsteinen.
							9 R 23,0 - 34,3 Til klar V av Melsteinen.
							10 G 34,3 - 35,9 Til godt klar V av Melsteinen
							11 W 35,9 - 42,3 Til klar VNV av Melsteinen og klar SØ av Steinstaren. Merk 9,6m grunne i sektoren
							12 R 42,3 - 44,8 Til godt klar SØ av Steinstaren.
							13 G 44,8 - 57,1 Til klar NV av 4m Steinstaren
							14 W 57,1 - 86,0 Til godt klar S av 3m Sørbåan.
							15 R 86,0 - 88,7 Til klar S av Sørbåan.
	Racon	Morsetean Morsetean T m/utstrekning 0.38 n.mil					
	Signal:	Ukjent					
	Type:						

Fyrnr. Kartnr.	Område Navn Beliggenhet	Posisjon	Karakter	Lys høyde [m]	Beskrivelse Høyde over grunnen [m]	Lysvidde R G W	Sektor - farge - retning - beskrivelse
569602 53	Melsteinfjorden Grønstabben V av Lyngvær	65 16.2946 011 55.9356	FI R 3s	10,0	Lanterne på søyle 9,5	5,5	1 R 0,0 - 360,0 Rundtlysende
569800 51	Melsteinfjorden Gimlinga SV Kvaløya	65 12.0578 011 56.6312	Iso WRG 6s	15,5	Lyktehus 6,0	6,7 6,7 8,2	1 G 315,8 - 26,1 Fra NE av landet ved Skogvika til klar V av Nord Tørrisengholmen stang 2 W 26,1 - 32,7 Til klar SØ av Sørkvalbaken stang 3 R 32,7 - 134,3 Til klar NØ av Uertaren N - Siden stake 4 G 134,3 - 137,3 Til klar NNØ av Heleglandsflesa FL 5 W 137,3 - 160,5 Til klar V av Store Geitungen og Slimtaren 9m 6 R 160,5 - 177,3 Til inn på Store Geitungen
569802 51	Skinna Kobbsteinen Kvaløya N	65 14.4995 012 00.2548	Iso R 2s		HIB på stang	3,6	1 R 0,0 - 360,0 Rundtlysende
569900 51	Bindalsfjorden Søre Vennesund Ø Kvaløy	65 12.4002 012 02.3186	Oc (2) WRG 8s	7,5	Lyktehus 3,0	6,1 6,1 7,6	1 G 209,0 - 267,4 Fra inn over Åkerrvikodden til klar S av Skårskardodden 2 W 267,4 - 342,1 Til klar V av Heilsholman 3 R 342,1 - 344,2 Til klar Ø av Heggbærneset 4 G 344,2 - 357,1 Til klar V av Kjeingneset 5 W 357,1 - 359,0 Til klar Ø av Brunesskjæret 6 R 359,0 - 33,1 Til klar V av Oterneset 7 G 33,1 - 43,0 Til klar NV av Nordgutviktaren stang 8 W 43,0 - 61,0 Til klar S av Gimlingholmene 9 R 61,0 - 66,3 Til inn på Søre Gimlingholmen
570000 51	Vennesundet Vennesundet overett_nedre Vennesundet	65 12.9883 012 02.3968	Oc W 6s	5,5	Lanterne på stang 3,0	5,5	1 W 0,0 - 360,0 Rundtlysende
570100 51	Vennesundet Vennesundet overett_øvre Vennesundet	65 13.0437 012 02.3569	Oc W 6s	9,0	Lanterne på stang 6,5	5,5	1 W 0,0 - 360,0 Rundtlysende
570101 51	Bindalsfjorden Vendesund, Ø Vennesundet	65 12.8039 012 02.5606	Iso G 2s	6,5	Lanterne på stativ med IB 9,0	1,7	1 G 0,0 - 360,0 Rundtlysende
570102 51	Bindalsfjorden Vendesund, V Vennesundet	65 12.7897 012 02.4933	Iso R 2s	6,5	Lanterne på stativ med IB 12,0	1,3	1 R 0,0 - 360,0 Rundtlysende
570103 51	Bindalsfjorden Vendesund NØ Vennesundet	65 12.8814 012 02.5028	Iso G 4s	7,0	HIB på stang 9,0	1,8	1 G 0,0 - 360,0 Rundtlysende
570104 51	Bindalsfjorden Vendesund, NV Vennesundet	65 12.8727 012 02.4364	Iso R 4s	7,4	HIB på stang 14,5	1,4	1 R 0,0 - 360,0 Rundtlysende
570561 0	Bindalsfjorden Holmsvågen S Ørnhaugen	65 10.8070 012 06.7610	Fast lys yellow	7,8	IB på stang 8,5		

Fyrnr. Kartnr.	Område Navn Beliggenhet	Posisjon	Karakter	Lys høyde [m]	Beskrivelse Høyde over grunnen [m]	Lysvidde R G W	Sektor - farge - retning - beskrivelse				
570562 51	Bindalsfjorden Holmsvågen Holmsvågen molo	65 10.8917 012 06.7035	Iso R 4s	6,6	Lanterne på stang med IB 4,8	1,8 1,8 1,8	1	R	0,0	- 360,0	Rundtlysende.
570702 134	Ursfjorden Remman, S	65 21.5485 012 26.9923	Iso R 2s	5,8		1,7 1,7 1,7		R	0,0	- 360,0	
570703 134	Ursfjorden Remman, Ø Lille Ursfjorden	65 21.5349 012 27.3366	Q G	4,0	HIB på stang 3,0	2,9 2,9 2,9	1	G	0,0	- 360,0	Rundtlysende
570704 134	Ursfjorden Remman Lille Ursfjorden	65 21.6352 012 27.4516	Q R	7,0	HIB på stang	2,6 2,6 2,6	1	R	0,0	- 360,0	Rundtlysende
570705 0	Ursfjorden Remman, SØ	65 21.6918 012 28.3026	Fast lys yellow		Indirekte belysning 4,0						
570706 0	Ursfjorden Remman, NØ	65 21.8623 012 28.1848	Fast lys yellow		Indirekte belysning 4,0						
570707 0	Ursfjorden Remman indre	65 21.7271 012 28.4407	Fast lys yellow		Indirekte belysning 3,0						
570708 0	Ursfjorden Remman kai	65 21.8721 012 28.3520	Fast lys yellow		Indirekte belysning 9,9						
570800 53	Ursfjorden Hombornes Brotstøa	65 19.8376 012 21.7828	Oc WRG 6s	5,5	Lyktehus 4,0	7,7 7,7 9,3	1 2 3 4 5 6 7 8 9	G W R G W R	214,1 224,1 231,5 290,0 307,4 309,8 312,9 27,0 32,9	- 224,1 - 231,5 - 290,0 - 307,4 - 309,8 - 312,9 - 27,0 - 32,9 - 43,1	Fra innpå land ved Åsstigen til 156m SØ av stang ved Skånvika Til 220m NV av Klubben Til innpå Joenneset Til 156m SV av Ursholman Til 205m NØ av land ved Sildvika Til NØ av matfiskanlegg ved Sildvikalandet Til 73m NV av Gaupgavlen Til 415m Ø av neset ved Tornvika Til innpå Åkerlångan (Går til mørk i fjellet ved Homborneset)
570900 134	Bindalsfjorden Hongsetstø Ø av Ursholman	65 19.1397 012 25.7244	FI WR 5s	16,5	LA 3,5	4,4 4,4 6,2					
571000 134	Bindalsfjorden Gaugavlen SV på Gaupa	65 13.7671 012 15.1301	Iso WRG 6s	20,5	Lyktehus 3,0	7,9 7,9 9,5	1 2 3 4 5 6	G W R G W R	288,2 327,8 340,9 347,8 62,1 71,8	- 327,8 - 340,9 - 347,8 - 62,1 - 71,8 - 156,8	Fra N av Stavøy til klar SV av Nakkneset Til klar Ø av Saksskjeret Til klar Ø av Skjelsvikholmen Til klar N av Oterneset Til klar S av Gimlingholman Til innpå landet ved Gaupgavlen

Fyrnr. Kartnr.	Område Navn Beliggenhet	Posisjon	Karakter	Lys høyde [m]	Beskrivelse Høyde over grunnen [m]	Lysvidde R G W	Sektor - farge - retning - beskrivelse				
571110 134	Bindalsfjorden Gaupgavlen, SØ Sørøst på Gaupgavlen	65 13.6500 012 16.6008	Q R	5,0	Lanterne på stang 3,5	2,7 3,5	1	R	0,0	- 360,0	Rundtlysende
571111 134	Bindalsfjorden Lesskjæret N om Risøy, Harangsfj.	65 13.9639 012 17.4761	Iso G 2s	5,5	Lanterne på stang m. ind* 9,7	3,8	1	G	0,0	- 360,0	Rundtlysende
571113 134	Bindalsfjorden Brennholmen N for Stavøy, Bindalsfjorden	65 14.1185 012 18.4610	Q G	5,5	Lanterne på stang 4,0	3,8	1	G	0,0	- 360,0	Rundtlysende
571114 134	Bindalsfjorden Hovøy Sør på Hovøy, Harangsfjorden	65 14.2869 012 18.7870		5,3	Lanterne på stang 4,7	2,7	1	R	0,0	- 360,0	Rundtlysende
571118 134	Bindalsfjorden Skotnes Skotnesfjorden	65 13.2396 012 21.1631	Iso R 2s	7,0	Lanterne på stang m. ind* 12,0	4,1	1	R	0,0	- 360,0	Rundtlysende
571120 134	Bindalsfjorden Andalsneset Skotnesfjorden	65 13.5095 012 23.6488	Q R	5,4	Lanterne på stang 6,5	2,7	1	R	0,0	- 360,0	Rundtlysende
571122 133	Bindalsfjorden Gannflesa Skotnesfjorden	65 12.1827 012 23.9225	Q R	5,7	Lanterne på stang 4,7	2	1	R	0,0	- 360,0	Rundtlysende
571123 133	Bindalsfjorden Bygøy Imøys øst side, Bindalsfjorden	65 11.3257 012 22.9566	Q G	6,0	Lanterne på stang 5,0	2	1	G	0,0	- 360,0	Lanternen rundtlysende rød
571131 133	Bindalsfjorden Røtvollgrunnen Bindalsfjordens vest side	65 12.3507 012 15.4053	Iso G 2s		Lanterne på stang m. ind*	3,8	1	G	0,0	- 360,0	Rundtlysende
571140 133	Bindalsfjorden Kalvik Bindalsfjordens vest side	65 07.9744 012 15.9585		8,5	Lanterne på stang m. ind*	5	1	W	0,0	- 360,0	Rundtlysende
571144 133	Bindalsfjorden Jægtvik Sør på Øksningsøy	65 06.8837 012 23.3511		5,6	Lanterne på stang 4,8	2	1	R	0,0	- 360,0	Rundtlysende
572000 133	Bindalsfjorden Liholmen Holmens v pynt	65 07.9357 012 18.0602	Iso WRG 6s	8,0	Lyktehus 6,0	4,8 4,8 6,1	1	G	296,1	- 298,0	Fra inn på Øksningøy til klar S av Staurnesodden
							2	W	298,0	- 317,9	Til klar Ø av Grønholmen
							3	R	317,9	- 47,8	Til klar V av Rennurodden
							4	G	47,8	- 49,4	Til innpå Salltbuvika
							5	W	49,4	- 52,9	Til klar SØ av Holmodden.
							6	R	52,9	- 95,2	Til klar N av Kalvik lanterne.
							7	G	95,2	- 184,0	Til klar Ø av Saksskjæret.
							8	W	184,0	- 216,9	Til innpå Kråka odden
							9	R	216,9	- 218,9	Til lyset går i fjellet inn på Liholmen.

Fyrnr. Kartnr.	Område Navn Beliggenhet	Posisjon	Karakter	Lys høyde [m]	Beskrivelse Høyde over grunnen [m]	Lysvidde R G W	Sektor - farge - retning - beskrivelse
572500 133	Bindalsfjorden Sandvikholmen Sørfjorden	65 03.5159 012 12.9772	Iso WRG 6s	6,5	Lyktehus	5,2	1 G 63,8 - 72,0 Fra innpå Sandvikhylla til klar N av Furuholmen
					6,0	5,2	2 W 72,0 - 73,9 Til klar av landet S av Stigen.
						6,6	3 R 73,9 - 75,2 Til like klar S av landet ved Stigen
							4 G 75,2 - 239,7 Til klar SØ av Hjærtøya
							5 W 239,7 - 242,5 Til klar NV av Terråknaset
							6 R 242,5 - 253,5 Til like N av Brevikskjæran
572502 51	Sørfjorden Furuholmen N N av Furuholmen	65 03.1039 012 10.2740	Iso R 2s	5,5	HIB på stang	2,6	1 R 0,0 - 360,0 Rundtlysende
				10,0			
572503 51	Sørfjorden Horsbergholmen S Horsbergholmen	65 03.0615 012 08.2466	Iso G 2s	5,5	HIB på stang	3,3	1 G 0,0 - 360,0 Rundtlysende
				9,0			
574101 53	Melsteinfjorden Lyngvergrunnen Lyngværffjorden	65 16.4038 012 02.7459	Iso G 2s	5,5	HIB på stang	3,4	1 G 0,0 - 360,0 Rundtlysende
					11,0		
575000 53	Melsteinfjorden Gloven	65 18.9895 012 01.5694	FI W 10s	7,5	Lanterne på stativ	4,4	1 W 0,0 - 360,0 Rundtlysende.
					0,0		
576000 53	Torgværlia Hellbergsøya Nord på Hellbergsøya	65 20.7442 012 01.5912	Iso WRG 6s	26,0	Lyktehus på søyle med IB	6,7	1 G 143,1 - 146,7 Fra NØ-av Revlingshauet til klar 470m V-av Fleina VA.
					7,5	6,7	2 W 146,7 - 157,3 Til klar Ø-av Blåbakflua. MERK; Urent farvann ved Hokstaren i hvit sektor.
						8,2	3 R 157,3 - 162,7 Til innover landet ved Bjørnholman.
							4 G 162,7 - 216,5 Til 230m SØ av Hattodden.
							5 W 216,5 - 223,3 Til 366m NV-av Sylskjæret.
							6 R 223,3 - 230,3 Til 265m NV-av Klubbtaren jst.
							7 G 230,3 - 20,1 Til klar V-av Tyven VA.
							8 W 20,1 - 26,5 Til klar Ø-av Grønstabben LA.
							9 R 26,5 - 29,0 Til innpå Hellbergsøya.
576051 53	Torgvær Jektslua N av Fløholman	65 21.3204 012 04.3543	Iso G 4s	7,5		3	
				10,0			
576510 53	Torgvær Nordoddtaren N av Nordoddtaren	65 21.5426 012 02.7063	Q W	8,0		3	1 W 0,0 - 360,0 Rundtlysende
				11,0			
576801 53	Torgværlia Sandøytaren Torgværlia	65 22.5553 012 00.2068	FI G 3s	10,0	LA	2,3	1 G 0,0 - 360,0 Rundtlysande
				6,0			
5769P 53	Torghatten Torghatten	65 23.8985 012 05.3864	Fast R lys	0,0			R 0,0 - 360,0
				0,0			





































Fyrnr. Kartnr.	Område Navn Beliggenhet	Posisjon	Karakter	Lys høyde [m]	Beskrivelse Høyde over grunnen [m]	Lysvidde R G W	Sektor - farge - retning - beskrivelse
577000 53	Torgværleia Klubbholmen NØ-på Klubbholmen	65 22.1778 011 57.5958	Oc (3) WRG 12s	15,0	Lyktehus 3,0	5,8 5,8 7,3	1 G 158,9 - 165,5 Fra inn over grunner på Langtaren til klar 388m Ø-av Knutstaren LA.
							2 W 165,5 - 168,6 Til 239m V-av Flestaren FL.
							3 R 168,6 - 182,9 Til 102m Ø-av Blåbakflua FL.
							4 G 182,9 - 184,4 Til 222m Ø-av Blåbakflua FL.
							5 W 184,4 - 192,1 Til 300m V-av Fleina FL.
							6 R 192,1 - 250,8 Til Sandøytaren LA.
							7 G 250,8 - 265,5 Til 287m S-av Flagøyflu jst.
							8 W 265,5 - 282,7 Til 282m N-av Nordoddtaren LA.
							9 R 282,7 - 315,8 Til inn over Revlingen.
577002 53	Torgvær Hokstaren S av Blåbakflu fyrlykt	65 23.7967 011 57.4576	Iso R 4s	9,0	11,5	3	
577500 53	Torgværleia Blåbakflua Uttorgvika	65 24.3541 011 57.7141	Oc (2) WRG 8s	12,5	Lyktehus på søyle 14,2	6,3 6,3 7,8	1 W 333,7 - 359,0 Fra klar V-av Sandøytaren LA til klar Ø-av Hokstaren LA. 2 R 359,0 - 72,9 Til klar N-av Dyna. 3 G 72,9 - 74,1 Til klar 482m N-av Dyna. 4 W 74,1 - 75,5 Til klar 706m N-av Dyna. 5 R 75,5 - 129,0 Til klar NØ-av Breigrunnen. 6 G 129,0 - 146,2 Til klar NØ-av Knutstaren LA. 7 W 146,2 - 153,2 Til klar V-av Flestaren FL. 8 R 153,2 - 229,4 Til klar S-av Kirstinøya og klar S-av Aspøyflua. 9 G 229,4 - 230,4 Til klar S-av Aspøyflua. 10 W 230,4 - 234,3 Til klar N-av 3.3m grunne SV-av Færøya. 11 R 234,3 - 331,7 Til klar V-av Sandøytaren LA. 12 G 331,7 - 333,7 Til første grense.
577800 53	Torgværleia Fleina På Fleina	65 24.1775 011 59.0243	Iso WRG 6s	11,9	Lyktehus på søyle 12,7	6,1 6,1 7,6	1 G 355,5 - 137,3 Fra V-av Bjørnholmen til klar Ø-av Knutstaren lanterne. 2 W 137,3 - 142,5 Til klar V-av Flestaren. 3 R 142,5 - 222,0 Til V-av Brunøytaren jst.
578002 53	Torgvær Knutstaren V av Uttorgflesa	65 26.0180 011 54.6883	Q R	10,0	13,0	2,9	1 R 0,0 - 360,0 Rundtlysende
578100 53	Torgværleia Flestaren Flestaren	65 25.8644 011 56.1277	Iso WRG 6s	12,5	Lyktehus på søyle 14,0	6,5 6,5 8	1 R 287,8 - 295,5 Fra inn over Gåsholman til klar SV-av Gåsholmtaren. 2 G 295,5 - 327,0 Til klar SV-av Fleina FL. 3 W 327,0 - 333,3 Til klar Ø-av Blåbakflu FL. 4 R 333,3 - 107,3 Til klar N-av Knutstaren LA. 5 G 107,3 - 196,9 Til klar Ø-av Klabben FL. 6 W 196,9 - 206,2 Til klar V-av Halholmen LA. 7 R 206,2 - 209,9 Til tørrfall NV-av Uttorgflesa.
						Racon Signal: Type:	Morsetean Morsetean T m/utstreknina 0.0 n.mil ITOFAR

Fyrnr. Kartnr.	Område Navn Beliggenhet	Posisjon	Karakter	Lys høyde [m]	Beskrivelse Høyde over grunnen [m]	Lysvidde R G W	Sektor - farge - retning - beskrivelse
579000 53	Vegafjorden Toftøya Toftsundet	65 26.9093 012 06.0875	Oc (2) WRG 8s	5,0	Lyktehus 3,7	4,9 4,9 6,2	1 G 41,6 - 50,9 Fra over Færøy til klar NV-av Brunøytaren jst. 2 W 50,9 - 59,3 Til klar SØ-av Less Gåsøya VA. 3 R 59,3 - 108,2 Til 359m N-av Steinøyen. 4 G 108,2 - 110,2 Til 424m N-av Steinøyen. 5 W 110,2 - 125,4 Til 101m S-av Aunodden. 6 R 125,4 - 127,1 Til 51m S-av Aunodden. 7 G 127,1 - 203,2 Til 74m Ø-av Glonilsslua jst. 8 W 203,2 - 205,0 Til 152 Ø- av Kverna jst. 9 R 205,0 - 214,6 Til innpå Toftøya.
579300 53	Vegafjorden Bjørntuva Toftsundet. NV pynt av Torget	65 28.8278 012 09.1582	Iso WRG 6s	10,3	Lyktehus på søyle 6,8	4,7 4,7 6	1 G 37,6 - 44,3 Fra innpå Torget til kloss V-av holme N-av Toftøya. 2 W 44,3 - 47,6 Til kloss Ø-av Ternskjæret. 3 R 47,6 - 259,7 Til midt mellom de to stengene NØ-av Sjøvikodden. 4 G 259,7 - 293,7 Til innpå Sjøvikodden.
579500 53	Vegafjorden Trollholmen Bolvær. Trollholmens SV ende	65 29.6784 012 05.3817	Iso WRG 6s	8,5	Lyktehus 3,2	5,4 5,4 6,8	1 R 350,7 - 355,7 Fra innpå Storengholmen til 46m V av Verholmen 2 G 355,7 - 118,5 Til 158m NØ av Flatøya 3 W 118,5 - 152,0 Til 330m SV av Flathittelskjær og klar SV av Fluskolten 5,4m 4 R 152,0 - 206,1 Til 156m SØ av nordøstligste skjær Bukkholmene 5 G 206,1 - 215,8 Til innpå landet ved Skjevika
580000 53	Vegafjorden Arnlangøya S pynt av Arnlangøya	65 28.4971 012 03.2259	Oc (3) WRG 12s	9,0	Lanterne på søyle 5,3	5 5 6,3	1 G 241,5 - 249,6 Fra inn på Arnlangøya til 66m N av Storøytaren lanterne 2 R 249,6 - 29,8 Til midt i Langøyvalen 3 G 29,8 - 62,0 Til N av Gulldraget og Uttorgværet 4 W 62,0 - 141,8 Til V av Tvibergbåen 5 R 141,8 - 182,9 Til inn på Tvibergøya.
580100 53	Vegafjorden Storøytaren	65 28.6380 012 04.3810	Q W	3,5	Lanterne på stang 7,0	 3,4	1 W 0,0 - 360,0 Rundtlysende.
580201 53	Vegafjorden Rødhylla SV på Sauren, V av Brønnøysund	65 28.2091 012 04.4090	FI G 3s	4,3	Lanterne på stang 4,2	 2,6	1 G 0,0 - 360,0 Rundtlysende.
581010 53	Vegafjorden Halholmen NV av Brønnøysund	65 32.5041 012 05.2051	FI W 5s	10,5	Lanterne på stang 4,5	 5	1 W 0,0 - 360,0 Rundtlysende.

Fyrnr. Kartnr.	Område Navn Beliggenhet	Posisjon	Karakter	Lys høyde [m]	Beskrivelse Høyde over grunnen [m]	Lysvidde R G W	Sektor - farge - retning - beskrivelse
581100 55	Vegafjorden Ylvingen Øyas sø side	65 36.2247 012 09.2492	Oc WRG 6s	13,3	Lyktehus på søyle 7,0	7.7 7.7 9.3	1 G 210,6 - 212,1 Fra innpå Ylvingen til klar 570m SØ av Skjelvtaren stang.
							2 W 212,1 - 218,4 Til klar NV av Vommaskjæran.
							3 R 218,4 - 224,1 Til klar like Ø av Pådungen stang
							4 G 224,1 - 235,0 Til klar SØ av Esøyslua stang
							5 W 235,0 - 238,2 Til klar NV av Traløyskjæret varde.
							6 R 238,2 - 249,2 Til klar S av Svartkjertet
							7 G 249,2 - 264,1 Til klar 250m S av Bjørnholmen.
							8 W 264,1 - 278,3 Til klar N av Jenssluin stang.
							9 R 278,3 - 283,1 Til klar S av Hornstaren stang
							10 G 283,1 - 284,4 Til klar like N av Hornsneset
							11 W 284,4 - 344,4 Til klar Ø av Nordtaren 3m grunne
							12 R 344,4 - 357,0 Til klar Ø av Slåttøy V LA
							13 G 357,0 - 29,3 Til klar V av Revltareslua stang
							14 W 29,3 - 51,0 Til klar SØ av Søre Seiskjæret.
							15 R 51,0 - 52,9 Til innpå land på Ylvingen, skjules av fjellet
581200 55	Vegafjorden Rotvikodden Ylvingens v side	65 37.4612 012 07.8876	Oc (2) WRG 8s	4,5	Lyktehus på søyle 6,5	5.1 5.1 6.4	1 G 16,5 - 31,9 Fra innpå land til klar SØ av Ruglo stang.
							2 W 31,9 - 38,3 Til klar SØ av Ruglo stang.
							3 R 38,3 - 73,1 Til klar N av Seiskjærtaren og klar N av 7m Kolstadtaren
							4 G 73,1 - 75,2 Til godt klar av Kolstadtaren
							5 W 75,2 - 101,5 Til klar av Hestholmtaren stang og klar av Lammøtaren og Ursfallet
							6 R 101,5 - 136,5 Til klar NØ Vågøysteinen
							7 G 136,5 - 169,0 Til klar Ø av Snertolmen jernstang.
							8 R 169,0 - 215,1 Til like klar Ø av Rorsundet Grønn HIB
							9 G 215,1 - 225,6 Til innpå land på Ylvingen
581319 55	Vegafjorden Seglingen, N	65 38.2065 012 09.1072	Q G	6,0	Lanterne på stang	3.7	1 G 0,0 - 360,0 Rundtlysende
581320 55	Vegafjorden Seglingen	65 38.1948 012 08.9982	Q R	6,0	Lanterne på stativ	3.7	1 R 0,0 - 360,0 Rundtlysende
581321 55	Vegafjorden Seglingen, V	65 38.2231 012 08.9852	Iso G 2s	7,0		2.2	G 0,0 - 360,0
581400 55	Vegafjorden Ylvingen, nedre Ylvingsundet	65 37.8242 012 08.5749	Oc W 6s	3,3	LA/NE 3,3	11.7	1 W 38,0 - 52,0 Leder midt i Ylvingsundet
						Overrett med: 581500	
						Retning: 44,9	
						Beskrivelse: Leder midt inn i Ylvingsundet	
581500 55	Vegafjorden Ylvingen, øvre Ylvingsundet	65 37.8522 012 08.6426	Oc W 6s	46,2	LA/NE 7,0	11.7	1 W 38,0 - 52,0 Leder midt i Ylvingsundet
						Overrett med: 581400	
						Retning: 44,9	
						Beskrivelse: Leder midt inn i Ylvingsundet	

Fyrnr. Kartnr.	Område Navn Beliggenhet	Posisjon	Karakter	Lys høyde [m]	Beskrivelse Høyde over grunnen [m]	Lysvidde R G W	Sektor - farge - retning - beskrivelse
581617 55	Vegafjorden Ylvingsundet	65 37.8444 012 08.5641	Iso G 2s	4,5	Lanterne på stang m/indi* 3,5	3	1 G 0,0 - 360,0 Rundtlysende
581700 0	Vegafjorden Ylvingsundet, V	65 37.8389 012 08.4658			IB 3,0		
581800 0	Vegafjorden Ylvingen havn	65 38.3238 012 09.5235			IB 7,5		
582000 53	Vegafjorden Kversteinen Burøy s side. Kversteinfjorden	65 29.4217 011 40.1514	FI WRG 5s	14,0	Lyktehus på søyle 7,0	7,5 7,5 9,1	1 G 247,5 - 250,1 Fra Langtaren til klar S-av Langtaren. 2 W 250,1 - 298,2 Til klar NØ-av Knutstaren lanterne. 3 R 298,2 - 14,8 Til like klar V av 9,8m Storfallet. 4 G 14,8 - 44,1 Til klar NV av Ryggfallan. 5 W 44,1 - 49,3 Til klar SØ av 19 m Kjelsgrunnen. MERK: 16 m Askelen ligger i denne sektoren. 6 R 49,3 - 65,2 Til klar S av Skjekollan 7 G 65,2 - 89,8 Til klar N av Torsteinbåen. 8 W 89,8 - 90,9 Til klar S av Engelsbåen. MERK: 9 m grunne ligger i denne sektoren, inne ved Storsula. 9 R 90,9 - 105,1 Til klar S av Engelsbåskjæran. 10 G 105,1 - 133,7 Til SV av Gåsflesa.
582500 53	Brakdjupet Lyran Gimsafjorden	65 19.8935 011 48.5299	FI (2) WRG 10s	5,5	Lyktehus på søyle 12,5	5,9 5,9 7,4	1 W 1,2 - 6,4 Fra V av 6,5m Hystaran til Ø av 7,4m Sylandsluan 2 R 6,4 - 84,9 Til klar like N av Storskitenskora varde. 3 G 84,9 - 85,8 Til klar av Storskitenskora varde 4 W 85,8 - 86,7 Til klar S av Larsskjæret. MERK. Sprosse i hvit sektor gir redusert hvitt lys 5 R 86,7 - 148,2 Til NØ av Uggskjæret 6 G 148,2 - 150,2 Til klar Ø av Uggskjæret 7 W 150,2 - 163,9 Til V av Nordperskjeran og V av Bråtsluan. 8 R 163,9 - 166,0 Til like klar av Bråtesluan 9 G 166,0 - 252,0 Til 92 m S av Kåsskjær varde. 10 W 252,0 - 252,8 Til klar N av Skarpskjæret jernstang 11 R 252,8 - 281,8 Til S av grunnraset SV av Eggøløysa 12 G 281,8 - 333,5 Til klar SV av Sørhoruvan. 13 W 333,5 - 336,4 Til klar like V av Sørhoruvan 14 R 336,4 - 340,8 Til like Ø om 3,8 m Hystaren 15 G 340,8 - 1,2 Til førstnevnte grense
583000 52	Brakdjupet Storbraken Sør siden av Brakdjupet	65 24.0106 011 32.2368	FI WRG 5s	11,2	Lyktehus på søyle 6,8	6,3 6,3 7,8	1 G 53,9 - 79,2 Fra Kravsluene til N av Ufstarene. 2 W 79,2 - 87,3 Til S av 16 m Nordblåen. MERK: 14 m grunne i hvit sektor. 3 R 87,3 - 104,4 Til klar S av Vestbroten 4 G 104,4 - 108,9 Til N av Vestbrøten og klar N av 8,9m grunne. 5 W 108,9 - 111,2 Til S av og klar av 12 m Skålvikluene. MERK: 18 m grunne i hvit sektor. 6 R 111,2 - 189,6 Til klar Ø av Holsgrunnan 7 G 189,6 - 221,2 Til klar SØ av Holshylla 8 W 221,2 - 225,1 Til klar NV av 4,1m Horsluene 9 R 225,1 - 269,6 Til innpå Bråtsluan

Fyrnr. Kartnr.	Område Navn Beliggenhet	Posisjon	Karakter	Lys høyde [m]	Beskrivelse Høyde over grunnen [m]	Lysvidde R G W	Sektor - farge - retning - beskrivelse
583500 53	Kversteinfjorden Ertnbraken N- siden av Brakdjupet	65 26.3842 011 41.5405	FI (2) WRG 10s	12,2	Lyktehus på søyle 0,0	7.5 7.5 9.1	1 G 55,8 - 67,2 Fra inn over Helsingkjærene til klar N av Barden 2 W 67,2 - 77,3 Til klar N av Barden. MERK: 10 m og 11 m grunner i hvit sektor. 7 m Lysingtaren på grense mellom hvit/rød. 3 R 77,3 - 99,8 Til klar N av Onglebrotten 4 G 99,8 - 102,6 Til klar S av Smørbåttaren. MERK: 12 m grunne i sektoren 5 W 102,6 - 110,5 Til klar av S av 7 m Skåka. MERK: 9 m Smørbåttaren hvit sektor 6 R 110,5 - 225,8 Til innpå Søre Seiskjæret. 7 G 225,8 - 227,8 Til klar SØ av Søre Seiskjæret 8 W 227,8 - 249,3 Til klar N av Flatskjæret 9 R 249,3 - 274,6 Til inn over Breigrunnen
584000 53	Kversteinfjorden Kvalen	65 26.8914 011 43.3438	FI W 3s	9,3	Lanterne på stang 3,5	6.1	1 W 0,0 - 360,0 Rundtlysende
584500 53	Torgfjorden Sømnes Sømnesfjorden	65 22.3208 012 10.2969	Oc WRG 6s	7,9	Lyktehus på stativ 6,0	5.3 5.3 6.6	1 R 270,4 - 275,1 Fra inn på bukta ved Berg til inn på kaiene på Berg 2 G 275,1 - 117,6 Til klar NØ av Sømnesøya 3 W 117,6 - 138,7 Til klar SV av Søre Sylskjæret stang ved Sylskjæran 4 R 138,7 - 157,7 Til inn på Sylskjæret
585000 53	Brønnøysund Stokkholmen Ø av Torget	65 26.4026 012 09.6264	Iso WRG 6s	3,0	Lyktehus 4,5	5.7 5.7 7.2	1 G 9,9 - 12,9 Fra innpå Stokkholmen til klar V av Sylskjæra stang 2 W 12,9 - 18,2 Til klar Ø av Omøya 3 R 18,2 - 19,5 Til klar Ø av Hovedgrunnen stang 4 G 19,5 - 166,6 Til klar Ø av Tippholmen 5 R 166,6 - 184,6 Til klar V av Kvaløy stang 6 G 184,6 - 205,8 Til klar V av Biskopholmen SV lanterne 7 R 205,8 - 210,9 Til like klar Ø av Tjuvholmgrunnen stang
585502 53	Brønnøysund Ormøya Ormøya S av Brønnøysund	65 26.0301 012 09.2426	FI R 3s	5,3	Lanterne på stang 0,0	3.8	1 R 0,0 - 360,0 Rundtlysende.
586002 53	Brønnøysund Hesthøygrunnen S om Biskopholmen	65 27.6289 012 10.9704	FI R 3s	5,0	Lanterne på varde 9,0	1.7	1 R 0,0 - 360,0 Rundtlysende
586401 53	Brønnøysund Brønnøysund bru	65 27.9311 012 11.3234	Iso R 2s	7,4	Lanterne på stang 0,0	3.8	1 R 0,0 - 360,0 Rundtlysende
586403 53	Brønnøysund Biskopholmen, SV Biskopholmen	65 27.7350 012 11.2388	FI G 3s	4,3	Lanterne på stang 7,0	1.2	1 G 0,0 - 360,0 Rundtlysende
586420 53	Brønnøysund Brønnøysund bru senter Oppunder Brønnøysund bru	65 27.9150 012 11.3788	Fast W lvs	30,0	Lanterne på bro 0,0	3.6	1 W 0,0 - 360,0 Rundtlysende
5864CP 0	Biskopholmen	65 27.8957 012 11.4317	Fast lys yellow	0,0	Indirekte belysning 0,0		

Fyrnr. Kartnr.	Område Navn Beliggenhet	Posisjon	Karakter	Lys høyde [m]	Beskrivelse Høyde over grunnen [m]	Lysvidde R G W	Sektor - farge - retning - beskrivelse				
586501 53	Brønnøysund Biskopholmen På holmens V-side	65 27.9259 012 11.4643	FI G 3s	5,2	Lanterne på søyle med IB 2,5	 2,4  	1	G	0,0	- 360,0	Rundtlysende
5866AP 53	Brønnøysund Brønnøysund Biskopholmen sø	65 27.6777 012 11.4268	Fast R lys	0,0	0,0	  		R	0,0	- 360,0	
5866BP 53	Brønnøysund Brønnøysund, 2 Biskopholmen sø	65 27.6691 012 11.4180	Fast R lys	0,0	0,0	  		R	0,0	- 360,0	
587000 53	Brønnøysund Indre Hestøy	65 28.1297 012 11.6612	Fast R lys	3,2	Lanterne på stang 0,0	 5,8  	1	R	0,0	- 360,0	Rundtlysende
587301 53	Brønnøysund Åboskjæret, SV Åboskjæret	65 28.2432 012 11.8850	Fast G lys	2,7	Lanterne på stang 7,5	 2  	1	G	0,0	- 360,0	Rundtlysende
587401 53	Brønnøysund Åboskjæret, V Åboskjæret	65 28.3055 012 11.9699	Fast G lys	3,0	Lanterne på stang 8,2	 0,7  	1	G	0,0	- 360,0	Rundtlysende
5876 53	Brønnøysund Odinskjeret	65 28.3571 012 11.9362	Fast R lys	3,4	LA/NB 0,0	 5  					
587910 53	Brønnøysund Åboskjærnsnaget N om Åboskjæret	65 28.3771 012 12.1210	Q W	3,0	Lanterne på stang m/indi* 7,0	  2,5 	1	W	0,0	- 360,0	Rundtlysende
588001 53	Brønnøysund Buholmen Buholmens vestside	65 28.5955 012 12.2830	Iso G 2s	5,9	Lanterne på stang 3,1	 3,8  	1	G	0,0	- 360,0	Rundtlysende
588202 53	Brønnøysund Hestøyodden På Hestøyodden	65 28.6540 012 12.2941	Iso R 2s	6,0	HIB på stang 3,5	 1,5  	1	R	0,0	- 360,0	Rundtlysende
588204 53	Gardsøya -Brønnøysund Lyngøygrunnen S S av Lyngøya	65 29.6920 012 13.2210	Iso R 4s		HIB på stang	 1,4  	1	R	0,0	- 360,0	Rundtlysende
588205 53	Gardsøya -Brønnøysund Holmgrunnen V På Holmgrunnen	65 29.8348 012 13.6985	Iso G 4s	6,0	HIB på stang 9,0	 1,7  	1	G	0,0	- 360,0	Rundtlysende

Fyrnr. Kartnr.	Område Navn Beliggenhet	Posisjon	Karakter	Lys høyde [m]	Beskrivelse Høyde over grunnen [m]	Lysvidde R G W	Sektor - farge - retning - beskrivelse				
588300 53	Brønnøysund Biskopgrunnen	65 28.1025 012 11.8282		3,7	Lanterne på stang m/indi* 0,0		1	W	0,0	- 360,0	Rundtlysende
588312 53	Brønnøysund Masterberggata molo Brønnøysund havn	65 27.9050 012 11.7026	Iso R 4s	4,0	Lanterne på stang 2,0		1	R	0,0	- 360,0	Rundtlysende
588313 53	Brønnøysund Biskopholmen molo Brønnøysund havn	65 27.9089 012 11.6256	Iso G 4s	4,0	Lanterne på stang 2,0		1	G	0,0	- 360,0	Rundtlysende
588320 0	Brønnøysund Tauterskjær molo Innerst i havnen	65 27.7768 012 11.6711	Fast lys yellow	5,0	Indirekte belysning 2,0						
588401 0	Brønnøysund Åboskjær, NØ Åboskjæret	65 28.2609 012 11.9941	Fast lys yellow	4,0	IB/NE(Indirekte belysning 10,6						
588402 53	Brønnøysund Brønnøy, S	65 28.3023 012 12.2015	Q G	3,6	Lanterne på stang 7,8		1	G	0,0	- 360,0	Rundtlysende
588403 0	Brønnøysund Buholmen søre	65 28.5241 012 12.2673		3,0	IB 0,0						
588404 53	Brønnøysund Rødskjæret, Ø	65 28.6796 012 12.6170	Q R	5,3	Lanterne på stang 0,0		1	R	0,0	- 360,0	Rundtlysende
588406 53	Brønnøysund Åboskjæret, S Åboskjæret	65 28.2186 012 11.8898	Q R	4,5	Lanterne på stang m/indi* 10,1		1	R	0,0	- 360,0	Rundtlysende
588410 0	Brønnøysund Åboskjæret, NØ Åboskjæret	65 28.2609 012 11.9941		4,7	IB 10,6						
588500 53	Brønnøysund Rødskjærsmagat	65 28.7580 012 12.6696		7,4	Lanterne på søyle m/indi* 10,0		1	R	0,0	- 360,0	Rundtlysende
588700 53	Brønnøysund Verøya Sør på Værholmen	65 28.8772 012 12.7873	Oc (2) WRG 8s	5,0	Lyktehus på underbygning 4,7		1	G	280,2	- 85,0	Fra innpå land N-av Valneset til innpå land ved Skjåvikodden.
							2	R	85,0	- 90,5	Til klar N-av Lestfluene S jst.
							3	G	90,5	- 149,7	Til SV-av 6m Prestøytaren.
							4	W	149,7	- 156,7	Til klar V-av Lyngøyene Søre LA. MERK: 6m Prestøytaren i hvit sektor.
							5	R	156,7	- 166,5	Til innpå Salhusrognan.
588705 53	Tilremfjorden Lyngesøyene, S Nordvest for Brønnøysund	65 29.3827 012 12.3219		5,5	Lanterne på stang 12,0		1	G	0,0	- 360,0	Rundtlysende

Fyrnr. Kartnr.	Område Navn Beliggenhet	Posisjon	Karakter	Lys høyde [m]	Beskrivelse Høyde over grunnen [m]	Lysvidde R G W	Sektor - farge - retning - beskrivelse
58907 53	Tilremfjorden Salhusrognan N av Brønnøysund	65 29.6805 012 12.2320	FI G 3s	5,2	Lanterne på stang 3,7	2,1	1 G 0,0 - 360,0 Rundtlysende
589100 53	Tilremfjorden Prestøyen På Prestøy Ø-side	65 29.2149 012 11.2231	Oc (3) WRG 10s	8,5	Lyktehus på underbygning 6,0	7,3 7,3 8,8	1 R 159,5 - 169,4 Fra Ø-av Lyngøyflua jst. til 110m Ø-av Laukholmen LA. 2 G 169,4 - 180,1 Til klar Ø-av Nordtaren og Sotgrunnen. 3 W 180,1 - 201,2 Til klar 248m V-av Salhusrognan. 4 R 201,2 - 204,4 Til klar 155m V-av Salhusrognan. 5 G 204,4 - 261,5 Til 165m S-av Lyngesøyene S LA, 6 W 261,5 - 316,5 Til inn på Rørskjæret. 7 R 316,5 - 347,0 Til inn på land på Hestøy.
589309 53	Tilremfjorden Flesan, S Tilremfjordens vest side	65 31.5120 012 10.4510	Q G	5,5	Lanterne på stang 6,7	2,5	1 G 0,0 - 360,0 Rundtlysende
589312 53	Tilremfjorden Laukholmen Tilremfjordens vest side	65 32.0118 012 09.8348	Q R	6,6	Lanterne på stang 7,8	2,7	1 R 0,0 - 360,0 Rundtlysende
589313 53	Tilremfjorden Slåttø, Ø	65 32.1700 012 09.9346	Q G	5,5	Lanterne på stang 7,5	0,5	1 G 0,0 - 360,0 Rundtlysende
589314 53	Tilremfjorden Slåttø, V	65 32.2251 012 09.6038	Q R	5,5	Lanterne på stang 7,5	0,5	1 R 0,0 - 360,0 Rundtlysende
589500 53	Tilremfjorden Straumøyen Y. Straumøy S pynt	65 33.2228 012 13.7977	Oc (2) WRG 8s	7,6	Lyktehus på underbygning 6,2	7,6 7,6 9,3	1 R 358,5 - 1,7 Fra innpå Bjørnholmene til klar 300m Ø av Lyngøytaren stang 2 G 1,7 - 13,0 Til klar V av Salhusrognan LA 3 W 13,0 - 33,7 Til 350m klar Ø av Flesan S. LA 4 R 33,7 - 35,9 Til klar Ø av Flesan S. LA 5 G 35,9 - 112,9 Til klar N av Nordtarskallen stake. OBS! 3m grunne 6 W 112,9 - 127,0 Til 450m klar S av Søringen stang 7 R 127,0 - 128,6 Til like klar SSV av Søringen stang 8 G 128,6 - 173,9 Til klar Ø av Sotgrunnen 9 W 173,9 - 190,7 Til klar V av Svartkjertet 10 R 190,7 - 206,9 Til innpå land NØ av lykta
589601 134	Velfjorden Horn indre	65 35.1173 012 18.4873	Iso G 2s	6,2	Lanterne/IB på stang	5,1	G 0,0 - 360,0

Fyrnr. Kartnr.	Område Navn Beliggenhet	Posisjon	Karakter	Lys høyde [m]	Beskrivelse Høyde over grunnen [m]	Lysvidde R G W	Sektor - farge - retning - beskrivelse
589700 134	Velfjorden Mannndauden Hornneset	65 34.9882 012 19.2262	Iso WRG 6s	5,5	Lyktehus på stativ 5,0	6,5 6,5 8	1 G 115,2 - 130,3 Fra inn mot Hornsneset til klar NØ av 3,6m gr. NØ av Horn lanterne
							2 W 130,3 - 140,4 Til klar SV av Hornstaren stang
							3 R 140,4 - 168,2 Til klar Ø av Jenssluin stang
							4 G 168,2 - 178,6 Til klar Ø av Buøya Ø stang
							5 W 178,6 - 184,1 Til klar V av 6m Lystaren
							6 R 184,1 - 188,3 Til klar Ø av 5m Ristaren
							7 G 188,3 - 190,4 Til klar Ø av 4,8 m grunne V av Nesodden
							8 W 190,4 - 192,6 Til klar V av Nesodden.(8,1m grunne i sektoren)
							9 R 192,6 - 203,0 Til innpå Hågleivian
							10 G 203,0 - 283,4 Til klar S om Andalsvågen
							11 W 283,4 - 288,9 Til innpå Langvika
							12 R 288,9 - 324,6 Til klar SV av Eiterneset.
							13 G 324,6 - 327,1 Til godt klar SV av Elterneset
							14 W 327,1 - 331,3 Til godt klar Ø av Skomvika 1m
							15 R 331,3 - 342,2 Til klar like utenfor Orvika
589800 0	Velfjorden Anddalsvågen	65 34.6147 012 23.4836			IB		
589900 134	Velfjorden Nevernes Heggefjorden	65 26.5706 012 34.5392	Oc WRG 6s	8,0	Lyktehus 3,0	7,9 7,9 9,6	1 G 1,3 - 3,3 Fra inn på Flagholme til klar V av Flagholmen
							2 W 3,3 - 7,8 Til klar 90m Ø av Grisholmen
							3 R 7,8 - 132,0 Til klar 134m NØ av Ø-ligste Drogøy (Hestøya).
							4 G 132,0 - 133,7 Til klar Ø av Drogøya (oppdrettsanlegg i sektoren)
							5 W 133,7 - 142,1 Til klar V av Mortenøy
							6 R 142,1 - 244,5 Til klar S av Brenholmen (oppdrettsanlegg i sektoren)
							7 G 244,5 - 248,9 Til klar S av Rånvika
							8 W 248,9 - 255,0 Til klar N av Rambergsfloet
							9 R 255,0 - 257,4 Til inn over Rambergsfloet
600000 54	Bremstein og Vega vestside Bremstein På Geiterøy	65 35.8005 011 17.2086	FI (3) W 15s	41,5	FS/NA 27,0		1 W 0,0 - 360,0 Rundtlysende
600010 54	Bremstein og Vega vestside Bremstein bifyr På Geiterøy	65 35.8021 011 17.2065	Oc (3) WRG 10s	28,5	Rødt tårn m/1 hvitt belte 27,0	11,1 10,6 13,7	1 G 5,2 - 8,2 Fra V av Joskolten til V av Vestbrotrøyra
							2 W 8,2 - 16,8 Til klar Ø av Leibåen. Merk. 20m Knausen bryter i stor sjø
							3 R 16,8 - 31,7 Til klar V av Høgbrakan
							4 R 156,6 - 171,3 Fra klar V av Djupbåen til klar V av Lissvingla
							5 G 200,9 - 203,6 Fra over Leirbraken til klar Ø av Leirbraken
							6 W 203,6 - 206,5 Til klar Ø av Leirbraken. MERK går over land ved L.Jutulen
							7 R 206,5 - 208,4 Til godt klar Ø av Leirbraken og V av Galtaren

Fyrnr. Kartnr.	Område Navn Beliggenhet	Posisjon	Karakter	Lys høyde [m]	Beskrivelse Høyde over grunnen [m]	Lysvidde R G W	Sektor - farge - retning - beskrivelse
600100 54	Bremsteinvær Bremsteinen På Heimøya	65 37.2265 011 23.1615	Iso WRG 6s	18,0	Lyktehus på underbygning 7,0	6,5 6,5 8	1 G 26,9 - 31,9 Fra vest av 11m Litlremaskallen til vest av 16 m Honggrunntaren
							2 W 31,9 - 38,9 Til klar 700m SØ av 2m grunne på Grisøyfallet
							3 R 38,9 - 48,3 Til nettopp fri S om Hamnøya
							4 G 48,3 - 101,2 Til klar N av Skåkbåen N-ligste grunne
							5 W 101,2 - 105,3 Til klar S av Leibraken
							6 R 105,3 - 158,2 Til klar Ø av Tjeldtaren
							7 G 158,2 - 164,6 Til klar V av 10m grunnen ved Bleika
							8 G 213,9 - 224,4 Fra inn på Nordholmen til 46 m Ø Sauskjærbåen stang
							9 W 224,4 - 225,0 Til V Lassan stang (OBS! 3,8m grunne i enden av sektorbeinet mot grønn sektor)
							10 R 225,0 - 249,0 Til klar S avTåja stang og N av Sølabåen LA
							11 G 249,0 - 259,1 Til klar S av Sølabåen stang
							12 W 259,1 - 260,8 Til klar N av Langtaren stang
							13 R 260,8 - 270,0 Til klar S av Fallan
							14 G 270,0 - 272,1 Til godt klar S av Fallan og like klar S av 7,9 m grunne
							15 W 272,1 - 273,8 Til godt klar S av Fallan
							16 R 273,8 - 338,1 Til over Broksteinen stang
600200 54	Bremsteinvær Nordholmen N av Bremsteinen	65 37.6577 011 23.7998	Oc (2) WRG 8s	13,0	Lyktehus på varde 8,0	6,1 6,1 7,6	1 W 74,1 - 75,7 Til klar S av Ertenbraken
							2 R 75,7 - 91,2 Til klar N Skåkbåen
							3 G 91,2 - 97,0 Til klar N av Leibraken
							4 W 97,0 - 99,9 Til klar S 5,3 m Oksknausen
							5 R 99,9 - 149,1 Til klar Ø Langtaren og Tjeldtaren
							6 G 149,1 - 258,7 Til klar S Tåja og N Sølabåen
							7 R 258,7 - 271,0 Til mellom Sølabåen og Fallan
							8 G 271,0 - 74,1 Til klar N av Sjøylholmefallet
600500 54	Skjærværet Skjærvær På Ternholmen	65 46.8089 011 34.8249	Iso WRG 6s	12,3	Lyktehus på stativ 6,3		1 G 19,3 - 126,3 Fra midt i sundet V-av Skjærvær til 100m N-av Skjærværet.
							2 W 126,3 - 133,9 Til 140m N-av Skjærværet.
							3 R 133,9 - 137,0 Til 170m N-av Skjærværet.
							4 G 137,0 - 146,3 Til 215m N-av Skjærværet.
							5 W 146,3 - 166,7 Til 60m V-av Ternholmen.
							6 R 166,7 - 205,8 Til klar 220m V-av Snoppskjæran.
							7 G 205,8 - 248,6 Til S-av Seiskjær varde.
							8 R 248,6 - 329,8 Til inn over Skjærvær nordre molo.
600601 54	Bremstein og Vega vestside Skjærvær molo Skjærvær	65 46.4913 011 35.2007	Iso G 2s	7,6	Lanterne på stang 4,4	3,4	1 G 0,0 - 360,0 Rundtlysende.
600810 54	Bremstein og Vega vestside Sølabåen V-av Nakkenværet	65 37.9948 011 28.2809	Q W	8,8	Lanterne på stativ 15,0	4,5	1 W 0,0 - 360,0 Rundtlysende hvit
601000 54	Bremstein og Vega vestside Brynjolvskjæret NØ av Bremstein	65 39.1099 011 32.9544	Iso WRG 6s	8,8	Lyktehus på varde 9,3	5,2 5,2 6,5	1 G 232,4 - 239,7 Fra innpå Brynjolvskjærslua til klar SØ av Brattslua stang
					2 W 239,7 - 243,8 Til klar NV av Slibraken stang. MERK 4,8m grunne i sektoren		
					3 R 243,8 - 60,7 Til klar SØ av OI Elias-slua stang og like klar NV av Sølibåen		
					4 G 60,7 - 69,2 Til innover mot Mefjordskjæra		

Fyrnr. Kartnr.	Område Navn Beliggenhet	Posisjon	Karakter	Lys høyde [m]	Beskrivelse Høyde over grunnen [m]	Lysvidde R G W	Sektor - farge - retning - beskrivelse
601500 54	Bremstein og Vega vestsida Ivarsbraken NØ-av Bremsteinen	65 40.5695 011 32.8289	Oc (2) WRG 8s	11,4	Lyktehus på søyle	5,2	1 R 116,9 - 127,9 Fra N-av 6m grunnen på Rasverket til N-av 10m Søre Lovundtaren
					8,5	5,2	2 G 127,9 - 138,5 Til NØ-av 9,7m Nordre Lovundtaren
					6,6	3 W 138,5 - 144,4 Til klar SV-av 4,6m grunne Ø-av Bekklutaren	
					4 R 144,4 - 219,5 Til Ø-av 6,9m Lille Olbåen og V-av 5,4m Kåstaren		
					5 G 219,5 - 281,6 Til klar 329m N-av Brattslua stang		
					6 W 281,6 - 284,7 Til klar 149m N-av Brattslua stang		
					7 R 284,7 - 291,0 Til inn over Brattslua		
601600 54	Bremstein og Vega vestsida Bubraken NØ-av Bremsteinen	65 40.7278 011 35.8931	Oc (3) WRG 12s	9,3	Lyktehus på søyle	5,3	1 G 294,1 - 302,5 Fra S-av Seisteinen båke til 385m SV-av Seisteinen båke
					5,8	5,3	2 W 302,5 - 310,1 Til 518m NØ-av Kolbeinslua stang
					6,7	3 R 310,1 - 28,3 Til 226m SØ-av Brynjulfskjær Ø stang	
					4 G 28,3 - 83,0 Til over Ivarsbraken		
					5 R 83,0 - 103,2 Til 806m N-av Ivarsbraken FL		
					6 G 103,2 - 106,3 Til klar N-av 6,1m Nordre Rasverket		
					7 W 106,3 - 110,0 Til klar S-av Olbåen		
					8 R 110,0 - 147,5 Til inn på Langtaren		
602000 54	Bremstein og Vega vestsida Muddværet På S Leikua	65 34.6316 011 40.7316	Iso WRG 6s	9,5	Lyktehus på søyle	5,1	1 W 40,3 - 44,8 Fra klar V av 9.4m Aspintaren til SØ av 2m Mosfjellslua
					6,0	5,1	2 R 44,8 - 188,8 Til klar V av Storgrunna og V av Nordstaben stang
					6,4	3 G 188,8 - 40,3 Til førstnevnte grense	
602410 54	Bremstein og Vega vestsida Andtaren N om Arrøya	65 45.8555 011 42.4390	FI W 3s	4,6	Lanterne på stang		1 W 0,0 - 360,0 Rundtlysende.
					7,8	3,7	
602500 54	Bremstein og Vega vestsida Høgøya På Høgøyskjærslua, Hysvær	65 45.0578 011 44.8448	Oc (2) WRG 8s	5,5	Lyktehus på stativ		1 G 232,0 - 257,5 Fra fri NV av-Skjeggskjærene til klar 275m S-av Simenstaren jst.
					8,0		2 W 257,5 - 269,4 Til klar 110m N-av Kåsskjærslua jst.
							3 R 269,4 - 300,3 Til klar 160m NØ-av Runden lykt.
							4 G 300,3 - 123,0 Til inn på Arrøya.
603000 54	Bremstein og Vega vestsida Runden Hysvær	65 44.1707 011 48.1000	Iso WRG 6s	6,8	Lyktehus på stativ	4,9	1 G 126,1 - 154,6 Fra NØ av Æskjæret til klar NØ av Kåsskjærslua stang
					7,0	4,9	2 R 154,6 - 178,9 Til midt i leden mellom Skjeggskjæran og Ljøbotnet 2m grunne
					6,2	3 G 178,9 - 222,3 Til klar SØ av Simenstaren stang	
					4 W 222,3 - 233,9 Til klar NV av Skjæritaren og NV av Likholtaren		
					5 R 233,9 - 313,0 Til klar NØ av Medfjordgrunnen og like SØ av Vallkråka LA		
					6 G 313,0 - 6,7 Til klar V av Grasøyflua stang		
					7 W 6,7 - 8,1 Til klar Ø av Per Julsotaren stang		
					8 R 8,1 - 24,1 Til innpå Amundbraken og Søla		
603202 55	Bremstein og Vega vestsida Vallkråka Vallkråkleia, V av Vardøya	65 43.2803 011 50.4930	FI R 3s	7,4	Lanterne på stativ	2,2	1 R 0,0 - 360,0 Rundtlysende
					13,8		

Fyrnr. Kartnr.	Område Navn Beliggenhet	Posisjon	Karakter	Lys høyde [m]	Beskrivelse Høyde over grunnen [m]	Lysvidde R G W	Sektor - farge - retning - beskrivelse
603500 54	Bremstein og Vega vestside Sundsvoll v/innløpets V side	65 41.6894 011 47.4973	Iso WRG 6s	4,0	Lyktheus på stativ 6,8	4,7 4,7 6	1 G 38,5 - 60,1 Fra innpå Slåttøya til klar S av Sølaværet
							2 W 60,1 - 73,4 Til like S av Skarvøyskjæret stang. MERK 2,2 m grunne i sektoren
							3 R 73,4 - 175,9 Til klar Ø av Grautballen grunne
							4 G 175,9 - 182,0 Til rett klar av 5.5m grunne NØ av Amundsbrakene Ø stang
							5 W 182,0 - 186,2 Til klar V av Vastflugrunnene
							6 R 186,2 - 200,4 Til klar Ø av Medfjordgrunnen stang
							7 G 200,4 - 211,8 Til innover Vastholmskjæran.
604000 54	Bremstein og Vega vestside Båtvikholmen Holmens NØ pynt	65 37.4168 011 45.0510	Oc (2) WRG 8s	12,9	Lyktheus 3,0	4,7 4,7 6	1 G 19,3 - 131,7 Fra klar Ø av Vestvågskjæret stang til klar NØ av Slibraken stang
							2 W 131,7 - 133,7 Til like klar SV av Seisteinen båke
							3 R 133,7 - 166,3 Til klar Ø av Beisholmen
							4 G 166,3 - 185,6 Til klar Ø av Oksneset
							5 W 185,6 - 188,6 Til klar 230m V av Litttaren stang
							6 R 188,6 - 19,3 Til førstenevnte grense
604100 54	Bremstein og Vega vestside Håbrannen Vegas SV side	65 36.2416 011 45.9842	Iso WRG 6s	9,3	Lyktheus på varde 7,3	4,9 4,9 6,2	1 G 254,2 - 295,2 Frarett klar av Erviktaren stang til klar 260m S av Båtaren stang
							2 W 295,2 - 299,4 Til godt klar S av Båtaren stang
							3 R 299,4 - 345,8 Til klar 140m V av Sølagraunna stang
							4 G 345,8 - 348,3 Til klar 190m V av Sølagraunnen stang
							5 W 348,3 - 14,9 Til klar 230m Ø av Kommenslua 2m grunne
							6 R 14,9 - 68,3 Til klar N av Eidemsholmen og Oterholmen
							7 G 68,3 - 114,3 Til klar 120m S av Dyrholmgrunnen stang
							8 R 114,3 - 155,5 Til inn på land Ø av Indre Hamnøya
605000 55	Vega østside Bukkholskjær Ved Dypingen, Vega S side	65 35.0715 011 55.3474	Oc (2) WRG 8s	5,6	Lyktheus på stativ 6,3	5,1 5,1 6,4	1 G 54,0 - 63,9 Fra NV Bukkholsflua til klar NV av Storøybåen
							2 W 63,9 - 86,2 Til klar S av Båtaren stang
							3 R 86,2 - 88,4 Til like klar S av Båtaren
							4 G 88,4 - 223,8 Til klar SØ av Hestholmtaren stang
							5 W 223,8 - 225,5 Til godt klar V av Hestholmtaren stang
							6 R 225,5 - 231,1 Til klar SØ av Ljøsbotnslua stang
							7 G 231,1 - 234,9 Til klar gruntområde S av Snerholmen og NV av Langtaren
							8 W 234,9 - 238,1 Til klar NV av Kolstaren. MERK 5,3m Langtaren i sektoren
							9 R 238,1 - 250,5 Til innpå Kobbskjæran
605200 53	Vega østside Klabben Vegafjorden	65 34.1146 011 59.7520	FI (2) WRG 10s	7,8	Lyktheus på stativ 9,8	5,9 5,9 7,4	1 G 95,1 - 101,3 Fra inn over Skarvøyslua til klar N av Skarvøyslua stang
							2 W 101,3 - 102,9 Til klar S av Joskjær stang
							3 R 102,9 - 148,1 Til klar NØ av 3,8m vestre Umakslua og klar NV av 1m Umakslua grunnene
							4 G 148,1 - 261,3 Til klar S av 6,4m Hanstaren
							5 W 261,3 - 275,0 Til klar N av Nordtaren R. flytestake
							6 R 275,0 - 288,1 Til klar N av Vågøytaren stang
							7 G 288,1 - 332,4 Til klar SV av Flatthittelskjæret
							8 W 332,4 - 3,3 Til godt kalr av klabbskjærene
							9 R 3,3 - 14,9 Til Ø av Søre Seiskjæret

Fyrnr. Kartnr.	Område Navn Beliggenhet	Posisjon	Karakter	Lys høyde [m]	Beskrivelse Høyde over grunnen [m]	Lysvidde R G W	Sektor - farge - retning - beskrivelse
606000 55	Vega østside Rørøy På Leikua	65 38.6516 012 02.3036	Iso WRG 2s	9,9	Lyktehus 3,0	5,1 5,1 6,4	1 G 166,4 - 169,8 Fra Ø Leiskjæret lanterne til klar Ø Klokkaren lanterne 2 R 169,8 - 264,5 Til klarS av Snertholmen 3 G 264,5 - 278,8 Til klar N av Lysbotnslua stang 4 R 278,8 - 306,4 Til klar SV av Lysbotnslua stang 5 G 306,4 - 330,0 Til klar SV av Oddskjærgrunnen stang 6 W 330,0 - 339,5 Til Ø av 4m Lamøytaren 7 R 339,5 - 347,0 Til V av 4m Lamøytaren 8 G 347,0 - 349,2 Til godt klar V av 4m Lamøytaren 9 W 349,2 - 354,5 Til klar Ø Nefsholmene 10 R 354,5 - 20,2 Til klar Ø av Hestholmtaren stang
606025 55	Vega Leikuskjæret Østsiden av Vega	65 38.7387 012 02.7376	Q G	5,0	Lanterne på stang 7,3	3,3	1 G 0,0 - 360,0 Rundtlysende
606127 55	Vega Klokkeren Østsiden av Vega	65 38.9216 012 02.2431		5,0	Lanterne på stang 9,4	1,9	1 G 0,0 - 360,0 Rundtlysende
606130 55	Vega Steinsholmflua Østsiden av Vega	65 39.0762 012 01.9876		5,0	Lanterne på stang 8,8	2	1 R 0,0 - 360,0 Rundtlysende
606232 55	Vega Leiskjær Østsiden av Vega	65 39.3199 012 01.8168	Iso R 2s	2,4	Lanterne på stang m. ind* 8,1	3,9	1 R 0,0 - 360,0 Rundtlysende
606333 55	Vega Kariskjær Østsiden av Vega	65 39.3546 012 01.4362	Iso G 2s	4,1	Lanterne på stang m. ind* 7,0	3,9	1 G 0,0 - 360,0 Rundtlysende
606334 55	Vega Rørøy havn Østsiden av Vega	65 39.3058 012 01.2528	Iso R 4s	5,0	Lanterne på stang m. ind* 7,2	3	1 R 0,0 - 360,0 Rundtlysende
606440 55	Vega Lammøy, S Østsiden av Vega	65 39.6455 012 03.2323		5,5	Lanterne på stang 7,3	2	1 R 0,0 - 360,0 Rundtlysende
606441 55	Vega Vågøy, N Østsiden av Vega	65 39.6335 012 03.4100		5,5	Lanterne på stang 7,5	1,9	1 G 0,0 - 360,0 Rundtlysende
606442 55	Vega Vågøysundet, N Østsiden av Vega	65 39.7793 012 04.1479	Iso R 2s	5,5	Lanterne på stang 10,5	2	1 R 0,0 - 360,0 Rundtlysende
606443 55	Vega Vågøysundet, SØ Østsiden av Vega	65 39.7534 012 04.1935	Iso G 2s	5,5	Lanterne på stang 10,5	1,9	1 G 0,0 - 360,0 Rundtlysende
606445 55	Ø av Vega Andholmen Andholmen	65 39.7696 012 04.5406	Iso R 2s	5,0	Lanterne på stang 9,0	3,1	1 R 0,0 - 360,0 Rundtlysende

Fyrnr. Kartnr.	Område Navn Beliggenhet	Posisjon	Karakter	Lys høyde [m]	Beskrivelse Høyde over grunnen [m]	Lysvidde R G W	Sektor - farge - retning - beskrivelse
606550 55	Vega Borgskjær Ø av Vega	65 40.4626 012 08.5694	Oc WRG 6s	4,5	Lyktehus på varde 7,0	7,5 7,5 9,1	1 G 166,9 - 184,9 Fra klar Ø av Skarvskjær stang til klar Ø av Kvigholmen
							2 W 184,9 - 205,0 Til klar NV av Sommervoksteren varde
							3 R 205,0 - 217,0 Til klar ØSØ av Sotgrunnen S stang
							4 G 217,0 - 220,5 Til klar SØ av Indre Kalven
							5 W 220,5 - 223,6 Til klar NV av Breigrunntaren. Merk 10m Sotgrunntareni sektoren
							6 R 223,6 - 240,0 Til klar NV av Skjelvtaren stang
							7 G 240,0 - 244,0 Til klar SSØ av Skjelvtaren stang
							8 W 244,0 - 262,7 Til klar N av Småværholmen varde
							9 R 262,7 - 346,8 Til klar V av Buøytaren LA
							10 G 346,8 - 358,5 Til klar V av Galten
							11 R 358,5 - 9,4 Til klar V av Ursfallet stang
							12 G 9,4 - 10,9 Til godt klar V av Ursfallet
							13 W 10,9 - 16,9 Til klar Ø av Snertholmen stang
							14 R 16,9 - 42,6 Til V av Medtaren
							15 G 42,6 - 44,2 Til godt klar Ø av Hestholmtaren og klar av Medtaren
							16 W 44,2 - 46,6 Til klar SØ av Hestholmtaren. MERK 7m grunne i sektoren
							17 R 46,6 - 71,9 Til innpå Igerøya
606555	Vega 55 Buøytaren Østsiden av Vega	65 39.6417 012 09.3516		6,0	Lanterne på stang 9,5		1 G 0,0 - 360,0 Rundtlysende
606556	Igerøy 55 Igerøy molo På Igerøy molo	65 40.5806 012 08.0086	Iso R 2s	6,0	HIB på stang 3,0	3,2	1 R 0,0 - 360,0 Rundtlysende
606560	Igerøy 0 Igerøy fergeleie Igerøy fergeleie	65 40.6407 012 07.9548	Fast lys yellow	7,0	IB på stang 3,0		
607000	Vega nordside 55 Torsøy Nordspissen på Torsøya	65 41.7766 012 03.9362	Oc (3) WRG 12s	7,5	Lyktehus 4,0	4,4 4,4 5,7	1 R 41,3 - 46,0 Fra innpå Rakvaldsøya til klar NV av Rakvaldsøya 2 G 46,0 - 54,5 Til like klar NV av Aletteholmane 3 W 54,5 - 55,7 Til like klar SØ av Lyngholmtaren stang 4 R 55,7 - 127,2 Til like klar NV av stang Ø av Forøya og kloss SV av stang Ø av Vegsteinøya 5 G 127,2 - 184,9 Til klar Ø av Steingrunnen stang 6 W 184,9 - 219,0 Til klarNV av Ytre Hillholmen og klar av vestligste Steintaren stang 7 R 219,0 - 247,8 Til innpå Einbærskjæret
607200	Vega nordside 55 Brokskjær NV av Igerøy, Vega	65 43.2415 012 05.1004	Oc (2) WRG 8s	3,5	Lyktehus på stativ 4,5	5,8 5,8 7,2	1 R 242,1 - 255,7 Fra inn på Kvalholmbroka til klar S av Østenbraken 2 G 255,7 - 281,9 Til klar S av Sommeroksteren varde 3 W 281,9 - 288,4 Til over Feiertaren 4 R 288,4 - 296,7 Til midt mellom Sotgrunnen og Sotgrunnen S stang 5 G 296,7 - 306,0 Til klar S av Sotgrunnen søre stang 6 W 306,0 - 307,9 Til godt klar S av Sotgrunnen søre stang og like klar av 10m Sotgrunntaren 7 R 307,9 - 23,3 Til like klar Ø av Steingrunnen stang 8 G 23,3 - 108,7 Til klar NØ av Lysbotnet stang 9 W 108,7 - 111,3 Til klar NØ av Lysbotnet stang og klar Trolldrunnen 10 R 111,3 - 126,8 Til innover Knutsholmen

Fyrnr. Kartnr.	Område Navn Beliggenhet	Posisjon	Karakter	Lys høyde [m]	Beskrivelse Høyde over grunnen [m]	Lysvidde R G W	Sektor - farge - retning - beskrivelse
607400 55	Vega nordside Durmålsskjæret På Durmålsskjæret	65 43.4644 011 59.6616	Iso WRG 6s	4,4	Lyktehus 5,5	5,2 5,2 6,6	1 G 248,0 - 256,1 Fra S av Langøygalten stang til klar S av 4,6m Trollgrunnen 2 W 256,1 - 259,8 Til klar N av Værnakken stang 3 R 259,8 - 275,5 Til innpå Værnakkgrunnen 4 G 275,5 - 346,4 Til klar Ø av Risøyflu V stang 5 R 346,4 - 92,1 Til klar N av Durmålstaren stang 6 G 92,1 - 100,4 Til godt klar S av Søre Steinskjæran stang 7 W 100,4 - 104,3 Til klar S av søre Steinskjæran stang 8 R 104,3 - 122,4 Til innpå Storburøya
607609 55	Vega nordside Sandøyflu	65 43.3846 011 56.2744		6,1	Lanterne på stativ	2,8	1 G 0,0 - 360,0 Rundtlysende
607610 55	Vega Sandøykråka N Vega	65 43.3361 011 56.3247	Oc (2) WRG 8s	4,5	Lyktehus på stativ 7,8	5,8 5,8 7,2	1 R 0,1 - 16,3 Fra inn på Andø til like klar Ø av HIB Andøygrunnen 2 G 16,3 - 171,3 Til klar Ø av 3,9m og 4,5m grunne V av Kvalskjæran og klar Ø av Skjeritaren 3 W 171,3 - 174,2 Til klar V av Kvalskjærtaren og klar Ø av Skjeritaren.MERK. 5,8 m grunne i sektor 4 R 174,2 - 223,7 Til klar SØ av Steinskjæran stang 5 G 223,7 - 248,2 Til inn mot Sandøya
607613 55	Vega Andholmen, V Andholmen N om Vega	65 44.8048 011 57.6185	Iso G 2s	5,0	Lanterne på stang 7,5	2,8	1 G 0,0 - 360,0 Rundtlysende
607615 55	Vega nordside Rognskjær	65 45.8033 011 58.8374		5,0	Lanterne på stang	2,8	1 G 0,0 - 360,0 Rundtlysende
607617 55	Vega nordside Tjernholmen	65 46.7048 011 59.1532	Iso G 2s	5,0	Lanterne på stang	2,8	1 G 0,0 - 360,0 Rundtlysende
607619 55	Vega nordside Oksøy, V	65 47.0801 011 59.3527		5,0	Lanterne på stang	2,8	1 G 0,0 - 360,0 Rundtlysende
607620 55	Vega nordside Sandskjæret, Ø	65 47.3706 011 59.4653	Iso R 2s	5,0	Lanterne på stang	3	1 R 0,0 - 360,0 Rundtlysende
607621 55	Vega nordside Buøyslua Øst om Buø	65 47.5830 011 59.7690	Iso G 2s	5,0	Lanterne på stang 9,0	2,8	1 G 0,0 - 360,0 Rundtlysende
607622 55	Vega østside Buøy, Ø Øst om Buø	65 47.5454 011 59.5532		5,0	Lanterne på stang 7,0	2,8	1 R 0,0 - 360,0 Rundtlysende
607701 55	Vega Nes-Holand havn, N N Vega	65 42.6641 011 55.8378		3,2	Lanterne på stang 3,2	5,2	1 W 0,0 - 360,0 Rundtlysende.

Fyrnr. Kartnr.	Område Navn Beliggenhet	Posisjon	Karakter	Lys høyde [m]	Beskrivelse Høyde over grunnen [m]	Lysvidde R G W	Sektor - farge - retning - beskrivelse				
607703 55	Vega Nes-Holand havn, V NØ siden av Vega	65 42.5556 011 55.8281	Oc G 6s	3,2	Lanterne på stang m/indi* 6,2	3,3	1	G	0,0	- 360,0	Rundtlysende.
607704 55	Vega nordside Kattborget Skarveskjær	65 42.5496 011 55.9339	Oc R 6s	3,0	Lanterne på stang m/indi* 8,0	3,6	1	R	0,0	- 360,0	Rundtlysende.
607705 55	Vega Nordøygrunnen Nordsiden av Vega	65 42.9197 011 55.1946		5,5	Lanterne på stang m. ind* 11,0	2	1	W	0,0	- 360,0	Rundtlysende
607810 55	Vega Skjæritaren N om Vega	65 45.8857 011 54.7135	FI (2) W 5s	6,5	Lanterne på stang 9,5	5	1	W	0,0	- 360,0	Rundtlysende.
607901 55	Vega Kirkøy, V Nordsiden av Vega	65 42.6332 011 55.1176	Iso G 2s	4,5	Lanterne på stang m/ ind* 8,4	1,1	1	G	0,0	- 360,0	Rundtlysende
607902 55	Vega Kirkøy, Ø Nordsiden av Vega	65 42.6310 011 55.1560	Iso R 2s	4,5	Lanterne på stang m/ ind* 7,5	1,2	1	R	0,0	- 360,0	Rundtlysende
607903 55	Vega Kirkøy, NV Nordsiden av Vega	65 42.8649 011 55.2959	Iso G 4s	5,0	Lanterne på stang m/ ind* 7,5	1,1	1	G	0,0	- 360,0	Rundtlysende
607904 55	Kirkøy Kirkeøy, NØ	65 42.8597 011 55.4270	Iso R 4s	5,0	Lanterne på stang m/ ind* 7,5	1,2	1	R	0,0	- 360,0	Rundtlysende
607905 55	Vega Gardsøya Ø Holand Havn	65 42.7644 011 55.2677	Iso G 4s	2,0	Lysbøye 2,0	4,2	1	G	0,0	- 360,0	Rundtlysende
607906 55	Vega Andøy, V Nordsiden av Vega	65 42.8328 011 55.8301		5,0	Lanterne på stang m/ ind* 7,4	2	1	W	0,0	- 360,0	Rundtlysende
607907 55	Vega nordside Andøygrunnen Nordsiden av Vega	65 42.9674 011 55.9952	Iso G 2s	5,9	Lanterne på stang m. ind* 11,6	1,5	1	G	0,0	- 360,0	Rundtlysende.

Fyrnr. Kartnr.	Område Navn Beliggenhet	Posisjon	Karakter	Lys høyde [m]	Beskrivelse Høyde over grunnen [m]	Lysvidde R G W	Sektor - farge - retning - beskrivelse
608000 55	Mindværffjorden Skjelva Mindværet	65 43.2910 012 18.3976	FI WRG 5s	12,8	Lyktehus på stativ 9,5	<div style="display: flex; flex-direction: column; align-items: center;"> <div style="width: 10px; height: 10px; background-color: #f08080; margin-bottom: 2px;"></div> <div style="width: 10px; height: 10px; background-color: #90ee90; margin-bottom: 2px;"></div> <div style="width: 10px; height: 10px; background-color: #ffff00;"></div> </div>	1 W 247,0 - 261,3 Fra klar S-av Sørøya til klar S-av Kjerkeslua stang
							2 R 261,3 - 285,1 Til inn på Hamnøya
							3 G 285,1 - 299,3 Til inn på Våg
							4 W 299,3 - 0,0 Til klar Ø-av Vomma. MERK; 12m grunne i denne sektor
							5 R 0,0 - 7,4 Til klar Ø-av Skjelvtaren jst. og klar V-av Vestre Vomskjærene
							6 G 7,4 - 16,0 Til klar V-av Skjelvtaren stang
							7 W 16,0 - 52,9 Til klar SØ-av Borgskjær FL. MERK; 11m grunne i denne sektor
							8 R 52,9 - 72,0 Til klar N-av Sotgrunnen N stang
							9 G 72,0 - 74,2 Til 380m N-av Sotgrunnen N stang
							10 W 74,2 - 87,8 Til klar S-av Sommervoksteren og klar S-av Broskjær FL
							11 R 87,8 - 161,6 Midt i innløpet til Sandsvær
							12 G 161,6 - 189,0 Til klar Ø-av Rosøya
							13 W 189,0 - 196,4 Til klar V-av Værholmslua jst. MERK; 9m grunne i denne sektor
							14 R 196,4 - 204,4 Til V-av Breigrunntaren stang
							15 G 204,4 - 211,3 Til Ø-av Breigrunntaren stang
							16 W 211,3 - 214,2 Til klar V-av Breigrunnskjær VA. MERK; 8,3m grunne i denne sektor
							17 R 214,2 - 230,0 Til innpå Skipsbrannøya
							18 G 230,0 - 247,0 Til klar S-av Sørøya og klar S-av Kjerkeslua jst.og til første grense
609000 55	Mindværffjorden Snertholmen Vevelstadsundet	65 43.3099 012 27.8643	Oc WRG 6s	7,4	Lyktehus 3,0	<div style="display: flex; flex-direction: column; align-items: center;"> <div style="width: 10px; height: 10px; background-color: #f08080; margin-bottom: 2px;"></div> <div style="width: 10px; height: 10px; background-color: #90ee90; margin-bottom: 2px;"></div> <div style="width: 10px; height: 10px; background-color: #ffff00;"></div> </div>	1 G 17,2 - 32,7 Fra innpå Vevelstad til like klar SØ av Bjørnholmen og Bjørnholmsnaget stang
							2 R 32,7 - 42,7 Til innpå land på Høyvika
							3 G 137,1 - 159,4 Fra klar NØ av Grunthammeren til klar NØ av Vågoddtaren stang
							4 W 159,4 - 194,1 Til klar V av Vågsoddtaren stang og klar V av nordre Troholmen
							5 R 194,1 - 197,8 Til klar søre Snertholmen og like klar V av Troholmen og Troberget
							6 G 197,8 - 214,5 Til klar SØ av Kvalholm grunnen
							7 W 214,5 - 219,6 Til klar NV av Kvalhylla
							8 R 219,6 - 223,0 Til innpå Visten
609001 55	Forik Snertholmen SV SV av Snertholmen	65 43.1836 012 27.7077	Iso G 2s	6,0	HIB på stang 9,0	<div style="display: flex; flex-direction: column; align-items: center;"> <div style="width: 10px; height: 10px; background-color: #f08080; margin-bottom: 2px;"></div> <div style="width: 10px; height: 10px; background-color: #90ee90; margin-bottom: 2px;"></div> <div style="width: 10px; height: 10px; background-color: #ffff00;"></div> </div>	1 G 0,0 - 360,0 Rundtlysende
609002 55	Forvik Hamnøy NØ NØ av Hamnøy	65 43.2412 012 27.1904	Iso R 2s	6,0	HIB på stang 11,0	<div style="display: flex; flex-direction: column; align-items: center;"> <div style="width: 10px; height: 10px; background-color: #f08080; margin-bottom: 2px;"></div> <div style="width: 10px; height: 10px; background-color: #90ee90; margin-bottom: 2px;"></div> <div style="width: 10px; height: 10px; background-color: #ffff00;"></div> </div>	1 R 0,0 - 360,0 Rundtlysende
609010 0	Midværffjorden Vågsoddbåen	65 43.3026 012 27.1827	Fast lys yellow		Indirekte belysning 6,0	<div style="display: flex; flex-direction: column; align-items: center;"> <div style="width: 10px; height: 10px; background-color: #f08080; margin-bottom: 2px;"></div> <div style="width: 10px; height: 10px; background-color: #90ee90; margin-bottom: 2px;"></div> <div style="width: 10px; height: 10px; background-color: #ffff00;"></div> </div>	
609012 55	Mindværffjorden Vågsoddtaren Vevelstadsundet	65 43.6892 012 27.2713	Iso R 4s		HIB på stang	<div style="display: flex; flex-direction: column; align-items: center;"> <div style="width: 10px; height: 10px; background-color: #f08080; margin-bottom: 2px;"></div> <div style="width: 10px; height: 10px; background-color: #90ee90; margin-bottom: 2px;"></div> <div style="width: 10px; height: 10px; background-color: #ffff00;"></div> </div>	1 R 0,0 - 360,0 Rundtlysende
609021 55	Mindværffjorden Nordre Snertholmflu Vevelstadsundet	65 43.8089 012 28.4470	Iso G 4s	6,0	HIB på stang 11,0	<div style="display: flex; flex-direction: column; align-items: center;"> <div style="width: 10px; height: 10px; background-color: #f08080; margin-bottom: 2px;"></div> <div style="width: 10px; height: 10px; background-color: #90ee90; margin-bottom: 2px;"></div> <div style="width: 10px; height: 10px; background-color: #ffff00;"></div> </div>	1 W 0,0 - 360,0 Rundtlysende

Fyrnr. Kartnr.	Område Navn Beliggenhet	Posisjon	Karakter	Lys høyde [m]	Beskrivelse Høyde over grunnen [m]	Lysvidde R G W	Sektor - farge - retning - beskrivelse				
609030 55	Mindværfjorden Stokkaskjæret På Stokkaskjæret	65 45.9111 012 31.1820	Iso W 2s		HIB på stang	4,5	1	W	0,0	- 360,0	Rundtlysende
609031 55	Mindtværfjorden Løvøyskjæret S Trosundet	65 46.7120 012 31.3940	Iso G 2s	6,0	HIB på stang 9,0	2,7	1	G	0,0	- 360,0	Rundtlysende
609035 55	Trosundet Sørtroholmen S Sørtroholmen sørside	65 47.7637 012 31.0584	Iso G 4s		HIB på stang	2,7	1	G	0,0	- 360,0	Rundtlysende
609050 55	Trosundet Brørholmflu Ø av Brødholmen	65 48.0393 012 30.4176	Iso W 2s	6,0	HIB på stang 10,0	4	1	W	0,0	- 360,0	Rundtlysende
609051 55	Mindværfjorden Stokkasjøen Ved Stokkasjøen	65 45.6404 012 33.3053	Iso G 2s	6,0	LA/SC 10,0	3,9	1	G	0,0	- 360,0	Rundtlysende
609500 55	Visten Aunholmen På Aunholmens sydspiss	65 42.0411 012 37.4271	Iso WRG 6s	9,8	Lyktehus 3,3	5,4 5,4 6,8	1 2 3 4 5 6	G W R G W R	297,4 301,7 317,8 123,2 137,5 141,8	- 301,7 - 317,8 - 123,2 - 137,5 - 141,8 - 148,7	Fra inn på Almosen til 40m S-av landet ved Almosen Til 88m NØ-av Mulen Til klar N-av Kilholmsnaget stang Til 100m NØ-av landet ved Flogen Til 541m SV-av Kalvhyllodden Til inn mot Hestvikneset
609600 55	Visten Visten Visten	65 39.0493 012 38.5424	Oc RG 6s	13,6	Lyktehus 3,5	6,5 6,5	1 2 3	G R G	181,4 186,9 281,5	- 186,9 - 281,5 - 312,6	Fra inn over Ausa til midt i løpet ved Risvika Til klar N-av Tangvikneset Til inn over land Ø av Urdvika
610051 55	Trosundet Nordre Troholmen På holmens V-side	65 48.0984 012 30.9992	Iso G 2s	7,0	Lanterne på stang 5,8	4,6	1	G	0,0	- 360,0	Rundtlysende
610052 55	Trosundet Innerøyflua På Innerøyas Ø-snag.	65 48.6509 012 30.7549	Iso R 2s	7,0	Lanterne på stang	3,8	1	R	0,0	- 360,0	Rundtlysende
610500 55	Tjøttafjorden - Vefsnfjorden Pålholmen På holmens N-side	65 48.7741 012 29.7430	Oc (2) WRG 8s	8,5	Lyktehus på stativ 6,0	6,1 6,1 7,6	1 2 3 4 5 6	G W R G W R	40,3 50,2 62,1 88,1 198,8 212,1	- 50,2 - 62,1 - 88,1 - 198,8 - 212,1 - 224,2	Fra innpå Mindlandet til klar NV-av Ervikskjæret og klar NV-av Breigrunntaren Til klar SØ-av 3,5m Sørskolten Ti klar S-av Tjøtta FL Til klar Ø-av Risøya Til klar V-av Haltøya Til V-av Ytre Tangneset
610501 55	Mindtangundet Rotskjæret Øst av Røddøy	65 48.4800 012 29.4821	Iso G 4s	6,0	LA/IB/NB 9,5	4	1	G	0,0	- 360,0	Rundtlysende
610502 55	Mindtangundet Pålholmen S Vest i Mindtangundet	65 48.5476 012 29.5007	Iso R 4s	6,0	LA/IB/NB 11,5	3,3	1	R	0,0	- 360,0	Rundtlysende

Fyrnr. Kartnr.	Område Navn Beliggenhet	Posisjon	Karakter	Lys høyde [m]	Beskrivelse Høyde over grunnen [m]	Lysvidde R G W	Sektor - farge - retning - beskrivelse
610503 0	Mindtangundet Mindtangen fergeleie På fergeleie	65 48.4442 012 29.7145	Fast lys yellow	6,5	IB/NE 3,0		
610504 55	Mindtangundet Pålholmen SØ På sørsiden av Pålholmen	65 48.5183 012 29.6953	Iso R 2s	6,0	LA /IB/NB 11,5		1 R 0,0 - 360,0 Rundtlysende
610505 55	Mindtangundet Midtre Risholmen N siden av Risholmen	65 48.3898 012 29.9443	Iso G 4s	6,0	LA/IB/NB 4,5		1 G 0,0 - 360,0 Rundtlysende
610506 55	Mindtangundet Nordre Risholmen S på N. Risholmen	65 48.4528 012 29.9908	Iso R 4s	6,0	LA/IB/NB 10,5		1 R 0,0 - 360,0 Rundtlysende
610507 55	Mindtangundet Østre Risholmen N på Ø're Risholmen	65 48.3367 012 30.1282	Iso G 2s	6,0	LA/IB/NB 9,5		1 G 0,0 - 360,0 Rundtlysende
610508 55	Mindtangundet Lukkaskjæret S på Lukkaskjæret	65 48.3996 012 30.2481	Iso R 2s	6,0	LA/IB/NB 10,5		1 R 0,0 - 360,0 Rundtlysende
611000 57	Tjøttafjorden - Vefsnfjorden Storskjær På Storskjær	65 50.7793 012 35.5120	Iso WRG 6s	4,3	Lyktehus 3,8		1 G 224,0 - 233,9 Fra innpå Følvikholmen til 121m SØ-av sydspiss på Følvikholmen 2 W 233,9 - 243,0 Til 73m N-av Søralsneset 3 R 243,0 - 354,9 Til 60m V-av Halsneset 4 G 354,9 - 356,9 Til 143m V-av Halsneset 5 W 356,9 - 5,9 Til 550m Ø-av Langholmen 6 R 5,9 - 60,8 Til 98m NV-av Ytre Tangneset 7 G 60,8 - 62,8 Til 158m NV-av Ytre Tangneset 8 W 62,8 - 142,7 Til klar SV-av Haltøygrunna stang 9 R 142,7 - 163,1 Til Haltøya sydspiss.
611300 57	Tjøttafjorden - Vefsnfjorden Aspviksundet Aspviksundet	65 52.1003 012 38.0673	Oc (2) WRG 8s	4,0	Lyktehus 3,7		1 G 1,5 - 11,7 Fra innpå land til 91m V-av landet mellom Norddalen og Sørtdalen 2 W 11,7 - 26,2 Til 123m Ø-av Sørholmen 3 R 26,2 - 155,6 Til inn på Bærøya 4 G 155,6 - 173,9 Til klar Ø-av Nordre Nordholmgrunnen stang 5 W 173,9 - 181,3 Til 257m V-av Heimervikodden 6 R 181,3 - 182,6 Til 191m V-av Heimervikodden
611610 57	Tjøttafjorden - Vefsnfjorden Bjerga Vefsnfjorden	65 55.6794 012 40.8032	FI W 3s	14,0	Lanterne på stang 3,5		1 W 0,0 - 360,0 Rundtlysende.

Fyrnr. Kartnr.	Område Navn Beliggenhet	Posisjon	Karakter	Lys høyde [m]	Beskrivelse Høyde over grunnen [m]	Lysvidde R G W	Sektor - farge - retning - beskrivelse
612000 55	Tjøttafjorden - Vefsnfjorden Tjøtta Langholmens S pynt	65 48.7758 012 26.5560	Iso WRG 6s	4,4	Lyktehus 3,0	5.2 5.2 6.6	1 G 253,0 - 254,6 Fra innpå Langholmene til klar N-av Langøya 2 W 254,6 - 258,7 Til klar 180m N-av Langøya 3 R 258,7 - 282,2 Til midt i Mindtangundet 4 G 282,2 - 286,0 Til inn på Mindtangen 5 W 286,0 - 338,1 Til klar Ø-av 4m Purkskallen og inn over Ervika 6 R 338,1 - 350,2 Til klar V-av 4m Purkskallen 7 G 350,2 - 1,6 Til in over Mindlandet 8 W 1,6 - 31,4 Til klar 194m Ø-av Rognan 9 R 31,4 - 57,1 Til klar NV-av Langholmflaket 10 G 57,1 - 65,9 Til NV-av Rognan 11 W 65,9 - 74,2 Til klar S-av Revet stake. MERK: 5,4m grunne i hvit sektor 12 R 74,2 - 146,3 Til inn på Tjøtta molohode
612002 55	Mindlandsfjorden Sørskolten Ø på Sørskolten	65 47.7102 012 24.3104	Iso R 4s	8,2	HIB på stativ 18,0	4	1 R 0,0 - 360,0 Rundtlysende
612010 55	Tjøtta -Vesfsenfjorden Purkskallen Tjøtta	65 48.6208 012 26.6496	Q W	9,5	HIB på stativ 16,0	3.4	1 W 0,0 - 360,0 Rundtlysende
612012 55	Tjøttafjorden Langholmflaket NØ Tjøtta	65 48.6441 012 26.1230	Iso R 2s	6,0	HIB på stang 12,0	1.3	1 R 0,0 - 360,0 Rundtlysende
612013 55	Tjøtta Skjåholmen V-av Skjåholmen	65 49.1679 012 26.0490	Iso G 2s	7,5	HIB på stang 15,0	1.7	1 G 0,0 - 360,0 Rundtlysende
612014 55	Tjøttafjorden - Vefsnfjorden Tjøtta molo På molohodet	65 49.2029 012 25.8871	Iso R 2s	7,3	Lanterne på stang med IB 4,6	1.9	1 R 0,0 - 360,0 Rundtlysende
612017 55	Tjøtta Tjøtta havn Tjøtta havn	65 49.2688 012 26.0314	Q G	7,0	HIB på stang 10,0	1.3	1 G 0,0 - 360,0 Rundtlysende
612102 0	Tjøttafjorden - Vefsnfjorden Tjøtta molo På molohodet	65 49.2033 012 25.8862	Fast lys yellow		Indirekte belysning 4,6		
612200 57	Tjøttafjorden - Vefsnfjorden Juldagen Ved Tjøtta V side	65 50.7397 012 22.7472	Iso WRG 6s	7,0	Lyktehus på varde 8,5	6.3 6.3 7.8	1 G 1,7 - 8,8 Fra klar V-av Værholmslua jst. til 632m V-av Værholmslua stang 2 W 8,8 - 23,4 Til 559m Ø-av Bogskjærene stang 3 R 23,4 - 26,0 Til 236m Ø-av Bogskjærene stang 4 G 26,0 - 160,5 Til klar NØ-av nordre Rosøy 5 W 160,5 - 166,0 Til klar Ø-av Valøyskjæret og klar V-av 6,2m Rosøytaren 6 R 166,0 - 173,0 Til 455m V-av Alstadhaugholmen 7 G 173,0 - 174,5 Til 314m V-av Alstadhaugholmen 8 W 174,5 - 176,8 Til 120m V-av Alstadhaugholmen 9 R 176,8 - 196,8 Til 611m Ø-av Haugsneset 10 G 196,8 - 206,5 Til 260m V-av Braudgalten stang 11 R 206,5 - 221,5 Til V-av Gammelgårdsholmen

Fyrnr. Kartnr.	Område Navn Beliggenhet	Posisjon	Karakter	Lys høyde [m]	Beskrivelse Høyde over grunnen [m]	Lysvidde R G W	Sektor - farge - retning - beskrivelse
612400 57	Tjøttafjorden - Vefsnfjorden Rosøygalten På Rosøygalten	65 51.6448 012 21.5889	Oc (2) WRG 8s	6,5	Lyktehus på søyle 9,5	6,3 6,3 7,8	1 G 174,6 - 176,9 Fra inn på nordre Rosøya. Tiil 417m Ø-av Valøy og klar Ø-av Valøyskjærene
							2 W 176,9 - 187,8 Til klar V-av Kårholmen LA
							3 R 187,8 - 197,2 Til 316m SØ-av Alstadhaugholmen båke. MERK; Lyset avbrytes av sprosse i lykt midt i sektoren
							4 G 197,2 - 243,4 Til klar S-av Skravskjærene
							5 W 243,4 - 248,7 Til klar N-av Gammelgårdsholmen
							6 R 248,7 - 349,8 Til 61m V-av Værholmslua stang
							7 G 349,8 - 351,9 Til 241m V-av Værholmslua stang
							8 W 351,9 - 9,3 Til klar Ø-av Rosøya
							9 R 9,3 - 23,6 Til inn på søndre del av nordre Rosøya
612500 56	Blomsøyåsa Mefallskjær S-på Mefallskjæret	65 50.9732 012 16.1366	Q R	4,9	Lanterne på stang 6,3	2,2	1 R 0,0 - 360,0 Rundtlysende
613001 57	Alstahaugfjorden Kårholmen Kårholmen	65 54.5766 012 22.8204	FI G 3s	5,5	Lanterne på stang 4,0	2,8	1 G 0,0 - 360,0 Rundtlysende.
613100 57	Alstfjorden Søre Sørøyholmen Holmens Ø side	65 55.0200 012 22.1961	Iso WRG 6s	6,8	Lyktehus på søyle 6,0	6,5 6,5 8	1 G 199,3 - 210,8 Fra Ø-av Nordre Sørøyholmen til klar Ø-av Valløya
							2 W 210,8 - 217,2 Til V-av Tingvika. MERK; Svakt lys i overgangen hvit/rød pga sprosse i lykt
							3 R 217,2 - 220,2 Til klar V-av Vikholmen
							4 G 220,2 - 228,7 Til 194m SØ-av Vikholmen
							5 W 228,7 - 232,6 Til 301m SØ-av Rognan LA
							6 R 232,6 - 357,2 Til klar V-av Alstadhaugholmen
							7 G 357,2 - 0,2 Til klar V-av 6,1m Rossøytaren
							8 W 0,2 - 3,2 Til 109m Ø-av Rosøygalten FL
							9 R 3,2 - 31,6 Til klar V-av Little Skarvøya
							10 G 31,6 - 38,3 Til inn på Buskholmen
613500 57	Alstfjorden Søvik På Vikholmen	65 56.5411 012 25.9941	Oc (2) WRG 8s	11,8	Lyktehus på værde 7,0	3,1 3,1 4,1	1 G 328,3 - 5,4 Fra innpå Årengen til klar V-av Hylleneset
							2 W 5,4 - 7,8 Til klar Ø-av Skatneset
							3 R 7,8 - 36,4 Til 224m V-av Kårholmen LA
							4 G 36,4 - 37,0 Til 276m V-av Kårholmen LA
							5 W 37,0 - 43,5 Til 141m Ø-av Søre Sørøyholmen LA
							6 R 43,5 - 53,0 Til klar N-av Søre Sørøyholmen VA
							7 G 53,0 - 85,7 Til klar N-av Silsandodden LA
							8 W 85,7 - 97,5 Til klar S-av Andøflua LA
							9 R 97,5 - 110,0 Til klar S-av Steinskjæran
							10 G 110,0 - 175,1 Til klar Ø-av Tvillingene og klar Ø-av Svartskjæret
							11 W 175,1 - 208,7 Til klar V-av Karvestranden og Finnhaugen
							12 R 208,7 - 216,8 Til Ø-av Bakskjær VA
613510 57	Alstahaugfjorden Rognan Søvikvågen	65 55.7521 012 25.2029	Q W	6,0	Lanterne på stang 9,6	3,8	1 W 0,0 - 360,0 Rundtlysende
613602 57	Alstenfjorden Gjesvær S av Hjærtøya	65 59.2379 012 23.4915	FI R 3s	4,3	Lanterne på stang 8,8	2,2	1 R 0,0 - 360,0 Rundtlysende.

Fyrnr. Kartnr.	Område Navn Beliggenhet	Posisjon	Karakter	Lys høyde [m]	Beskrivelse Høyde over grunnen [m]	Lysvidde R G W	Sektor - farge - retning - beskrivelse
613700 57	Alstfjorden Herøysund På indre Kjerkeflua	65 57.7298 012 18.0536	Oc WRG 6s	4,5	Lyktehus på søyle 6,5	3,3 3,3 4,4	1 G 241,5 - 296,5 Fra innpå Hjartøholmane til klar SV av Valløgalten båke 2 W 296,5 - 301,6 Til klar NØ av Rognan LA 3 R 301,6 - 353,0 Til klar Ø av Olsokskjæret 4 G 353,0 - 42,3 Til klar NV av Andøy SV lanterne 5 W 42,3 - 43,9 Til klar SØ Skarvekjær LA 6 R 43,9 - 90,1 Til like klar N av Seljeholmgrunnen NØ stang 7 G 90,1 - 139,8 Til like klar Ø av Skoltneset og inn på søre fergeteie på Herøy 8 W 139,8 - 145,4 Til klar V av Stornesodden LA 9 R 145,4 - 148,5 Til inn mot landet på Stornesodden
613701 57	Alterfjorden Stornesodden Herøysundet på Stornesodden	65 58.1092 012 17.5502	Iso G 2s	6,0	LA/IB/SC 11,0	3,9	1 G 0,0 - 360,0 Rundtlysende
613702 57	Herøy Hestholmen Ø av Hestholmen	65 57.9078 012 17.4444	Iso R 2s	5,5	HIB på stang 10,0	2,1	1 R 0,0 - 360,0 Rundtlysende
613703 57	Alstfjorden Andøflu	65 56.9897 012 19.0405	Q W	9,0	Lanterne på stang	2,4	1 W 0,0 - 360,0 Rundtlysende hvit
613704 57	Alterfjorden Kristengrunnen	65 57.2923 012 18.5337	Q R	4,7	Lanterne på stang	2,9	1 R 0,0 - 360,0 Rundtlysende rød
613706 57	Alsfjorden Kirkeflu i sjøen	65 57.5493 012 18.3873	Iso R 2s	5,3	Lanterne på stang	3	1 R 0,0 - 360,0 Rundtlysende rød
613709 57	Alterfjorden Herøysund varde	65 57.8109 012 18.1249	Q G	5,2	HIB på land på trekant	1	1 G 0,0 - 360,0 Rundtlysende grønn
613711 57	Alsfjorden Kapteinsholmgrunnen i sjøen	65 57.9209 012 18.7433	Q W	4,9	Lantene på stang	1,7	1 W 0,0 - 360,0 Rundtlysende hvit
613713 57	Alsfjorden Storskjær i sjøen	65 57.9560 012 19.3003	Iso G 2s	5,0	lanterne på stang	3,1	1 G 0,0 - 360,0 Rundtlysende grønn
613715 57	Herøy, Alsfjorden Frokostskjæret	65 58.0535 012 19.8909	Q G	4,8	Lanterne på stang	2,5	1 G 0,0 - 360,0 Rundtlysende grønn
613718 57	Alsfjorden Måsholmen Herøy	65 58.3211 012 20.4929	Q R	4,9	lanterne på stang	2,7	1 R 0,0 - 360,0 Rundtlysende rød
613719 57	Alterfjorden Rauholmsflua	65 58.6808 012 22.6373	Iso G 2s	5,2	Lanterne på stang	3,4	1 G 0,0 - 360,0 Rundtlysende grønn

Fyrnr. Kartnr.	Område Navn Beliggenhet	Posisjon	Karakter	Lys høyde [m]	Beskrivelse Høyde over grunnen [m]	Lysvidde R G W	Sektor - farge - retning - beskrivelse				
613722 57	Herøy Hjartøyholmen Alsfjorden	65 59.5916 012 26.7844	Q R	4,4	Lanterne på stang	4	1	R	0,0	- 360,0	Rundtlysende rød
613795 56	Alterfjorden Buøya SV SV snag fra Buøya	65 55.9502 012 14.9762	Iso G 2s	5,5	Lanterne på stang 10,0	3,4	1	G	0,0	- 360,0	Rundtlysende
613796 56	NØ av Buskøy Buskøy, NØ i sjøen	65 56.1996 012 14.7956	Q R	5,5	Lanterne på jernstang	2,9	1	R	0,0	- 360,0	Rundtlysende rød
613797 56	Alterfjorden Andøy, SV	65 56.6568 012 15.8853	Q G	5,2	Lanterne på stang	2,3	1	G	0,0	- 360,0	Rundtlysende grønn
613798 56	Alterfjorden Skarvskjæret På Skarvskjær	65 56.9034 012 15.9498	Iso R 2s	5,5	Lanterne på stang 10,0	2,1	1	R	0,0	- 360,0	Rundtlysende
613802 57	Alsfjorden Seljeholmgrunnen Andøysundet	65 57.6385 012 17.3778	Q R	5,5	Lanterne på stang	2,3	1	R	0,0	- 360,0	Rundtlysende rød
614003 57	Alstfjorden Skjellfiskholmen V På holmens vestsiode	66 00.8739 012 23.7789	Iso G 2s	3,5	HIB på stang 10,0	3,3	1	G	0,0	- 360,0	Rundtlysende
614004 57	Alstfjorden Herøytunga Ø Ø av Nordherøytunga	66 00.9826 012 23.5206	Iso R 2s	3,5	HIB på stang 11,0	3,1	1	R	0,0	- 360,0	Rundtlysende
614102 57	Herøy Herøyskjæret Nord-Herøy	66 00.3526 012 21.6592	Iso R 4s	5,0	HIB på stang 8,0	3,2	1	R	0,0	- 360,0	Rundtlysende
614210 57	Alstenfjorden Flatskjærgrunnen S av Hjartøya	65 59.6748 012 23.9654	Q W	2,9	Lanterne på stang 8,3	3,7	1	W	0,0	- 360,0	Rundtlysende.
614500 57	Alstfjorden Løvøysundet Store Løvøy NØ pynt	66 01.9040 012 32.3209	Iso WRG 6s	4,0	Lyktehus 3,0	5,9 5,9 7,4	1	R	75,3	- 82,0	Fra inn over land ved Løvøya til klar S av Rødskjæret
							2	G	82,0	- 253,6	Til klar S av den SØ kanten av Skorpa
							3	W	253,6	- 266,8	Til klar N av Suttaren LA og inn på Grauten
							4	R	266,8	- 269,8	Til like nord av Suttaren LA
							5	G	269,8	- 272,5	Til klar S av Suttaren LA
							6	W	272,5	- 276,4	Til klar N av Sandnessjøen lykt
							7	R	276,4	- 305,2	Til NØ kanten av Løvøya
614600 57	Alstfjorden Jægtholmen Hæstadsundet	66 02.8710 012 30.9125	Oc (2) WRG 8s	6,6	Lyktehus på søyle 6,8	5,9 5,9 7,4	1	G	226,2	- 238,9	Fra innpå Hestad til like klar SØ av 2,7m Kuholmgrunnen
							2	W	238,9	- 246,1	Til klar NV Nordholmen
							3	R	246,1	- 46,3	Til klar NV Tranøya
							4	G	46,3	- 57,2	Til klar NV av Teistadgrunnen
							5	W	57,2	- 61,7	Til klar SØ av 4,3m Bunesgrunnen
							6	R	61,7	- 67,7	Til inn på land S av Hestadmoen

Fyrnr. Kartnr.	Område Navn Beliggenhet	Posisjon	Karakter	Lys høyde [m]	Beskrivelse Høyde over grunnen [m]	Lysvidde R G W	Sektor - farge - retning - beskrivelse				
614710 0	Sandnessjøen Sandnessjøen småbåthavn Molohodet	66 01.2482 012 36.7065	Fast lys yellow	4,5	Indirekte belysning 2,0						
614802 57	Dønna Litløygrunnen Bjørn	66 04.8624 012 36.6058	Iso R 2s	5,8	HIB på stang 10,0	3.1 	1	R	0,0	- 360,0	Rundtlysende
614804 57	Dønna Årreholmen Bjørn	66 05.0232 012 36.2778	Iso R 2s	6,0	HIB på stang 10,0	3.1 	1	R	0,0	- 360,0	Rundtlysende
614806 57	Dønna Øytangen Bjørn	66 05.0372 012 35.6773	Iso R 2s	5,5	HIB på stang 12,0	1.5 	1	R	0,0	- 360,0	Rundtlysende
615100 57	Alstfjorden Sandnessjøen Ytterst på molohodet	66 01.5391 012 38.2566	Oc WRG 6s	5,8	Lyktehus på søyle 5,2	1.9 1.9 2.6 	1	G	120,9	- 144,6	Fra inn over Skorptangen til klar N-av Dampskipskjæret
							2	W	144,6	- 184,7	Til klar V-av Ulvangsøy V lanterne
							3	R	184,7	- 189,2	Til 197m V-av Ulvangsøy V lanterne
							4	G	189,2	- 248,0	Til klar S-av nordre hovedpilar på Helgelandsbro
							5	W	248,0	- 250,7	Til klar N-av Storskjærgrunnen LB
							6	R	250,7	- 287,0	Til inn på Horvneset
615300 57	Alstfjorden Suttaren Leinesodden	66 01.8349 012 39.1007	Iso W 2s	8,6	Lanterne på søyle 9,0		1	W	0,0	- 360,0	Rundtlysende.
615500 57	Sandnessjøen Helgelandsbrua På nordre brukar	66 02.3893 012 43.1550	Iso WRG 4s	6,4	Lyktehus 6,0	4.1 4.1 5.3 	1	G	244,4	- 251,9	Fra inn over Åvika til klar S-av Åvika
							2	W	251,9	- 258,5	Til klar N-av Storskjærgrunnen
							3	R	258,5	- 293,3	Til klar SV-av Kirkeflu stang
							4	G	293,3	- 305,3	Til klar V-av Vestre Storskjærgrunnen
							5	W	305,3	- 322,2	Til klar Ø-av 6m Skreigangrunnen
							6	R	322,2	- 58,9	Til inn mot havna i Kvernåsen
							7	G	58,9	- 61,3	Til inn på Tangen og Lavollen
							8	W	61,3	- 69,2	Til klar S-av Suttaren LA
							9	R	69,2	- 83,4	Til inn på Leineslandet
615502 57	Leirfjorden Helgelandsbrua, senter	66 02.2898 012 43.2059	Iso W 2s	43,0	Lanterne under bru		1	W	0,0	- 360,0	Rundtlysende.
616100 57	Leirfjorden Storskjærgrunnen NØ av Kjerklua	66 02.5949 012 45.9529	Q W	3,0	Lysbøye 4,5		1	W	0,0	- 360,0	Rundtlysende.
616500 57	Leirfjorden Forneset Ytterst på Forneset	66 02.4516 012 55.3734	Oc (2) WRG 8s	6,0	Lyktehus 3,0	5.8 5.8 7.2 	1	G	87,3	- 91,9	Fra midt på fjorden til klar N-av 7,2m Storskjærgrunnen
							2	W	91,9	- 227,1	Til klar N-av Skogvikneset
							3	R	227,1	- 231,7	Til klar 125m N-av Skogvikneset
							4	G	231,7	- 345,7	Til klar V-av Dragvikodden LA
							5	W	345,7	- 349,3	Til klar Ø-av Sundhammeren LA
							6	R	349,3	- 353,5	Til inn på Sundhammaren

Fyrnr. Kartnr.	Område Navn Beliggenhet	Posisjon	Karakter	Lys høyde [m]	Beskrivelse Høyde over grunnen [m]	Lysvidde R G W	Sektor - farge - retning - beskrivelse				
616601 57	Vefsn Sundhammeren	66 01.2752 012 55.8610	Oc R 6s	4,9	Lanterne på stang 3,9	2,6 2,6 2,6	1	R	0,0	- 360,0	Rundtlysende.
616603 57	Vefsn Dagsvikodden Dagsvikodden	66 01.2822 012 56.2426	Oc G 6s	5,4	Lanterne på stang 3,9	2,4 2,4 2,4	1	G	0,0	- 360,0	Rundtlysende.
616702 57	Vefsn Bruneset Sundet, Ø av Åkvik	66 00.2292 012 55.7233	Oc R 6s	4,4	Lanterne på stang 4,0	4,5 4,5 4,5	1	R	0,0	- 360,0	Rundtlysende.
616900 57	Vefsn Åkvikskjær På tørrfall øst Åkvikpynten	65 59.0503 012 51.5821	Oc WRG 6s	4,5	Lyktehus på søyle 6,3	6,5 6,5 8	1	G	228,4	- 236,2	Fra inn over Jystad til klar SØ-av Bruneset LA
							2	W	236,2	- 286,3	Til klar N-av 5m Fjordgrunnen
							3	R	286,3	- 299,9	Til klar S-av 5m Fjordgrunnen
							4	G	299,9	- 312,4	Til klar SV-av Nubben
							5	W	312,4	- 323,0	Til klar NØ-av Kvitneset
							6	R	323,0	- 53,4	Til klar 130m NV-av Høgnesskjæran stang
							7	G	53,4	- 54,9	Til klar NV-av Høgnesskjæran stang
							8	W	54,9	- 64,5	Til klar S-av Storvikskolten stang
							9	R	64,5	- 66,6	Til inn over Storvikskoltan
617100 57	Vefsn Sørnesskjæret Vefsnfjorden	65 58.4327 012 52.2511	Oc (2) WRG 8s	6,5	Lyktehus på stativ 6,5	7,3 7,3 8,8	1	G	90,1	- 106,5	Fra inn over Prestneset til klar N-av Prestneset stang
							2	W	106,5	- 127,1	Til klar SV-av Åkvik
							3	R	127,1	- 131,2	Til 66m SV-av Åkvik stang
							4	G	131,2	- 220,0	Til klar Ø-av Bruneset LA
							5	W	220,0	- 222,5	Til klar NV-av Geitskora
							6	R	222,5	- 300,0	Til klar 97m SV-av Korsneset
							7	G	300,0	- 301,4	Til klar SV-av Korsneset
							8	W	301,4	- 305,5	Til klar N-av Alterneset FL
							9	R	305,5	- 326,5	Til innpå landet ved Vedåsen
617200 57	Drevjebugten Holandsvika, nedre Holandsvika kai	65 55.7817 013 07.8596	Fast R lys	6,0	LA/NE 3,1	4 4 4	1	R	0,0	- 360,0	Rundtlysende
							Overrett med:		617201		
							Retning:		17,2		
							Beskrivelse:		Leder klar slaaerunnen ved Forneset		
617201 57	Drevjebugten Holandsvika, øvre Holandsvika kai	65 55.8137 013 07.8838	Fast R lys	9,7	LA/NE 6,8	4 4 4	1	R	0,0	- 360,0	Rundtlysende
							Overrett med:		617200		
							Retning:		17,2		
							Beskrivelse:		Leder klar slaaerunnen ved Forneset		
617300 57	Vefsn Alterneset Ytterst på neset	65 53.8493 013 07.5207	Oc WRG 6s	8,6	Lyktehus på stativ 16,6	4,2 4,2 5,4	1	G	118,8	- 128,9	Fra inn over Digermulen til klar N-av Digermulen
							2	W	128,9	- 180,6	Til klar V-av nordenden av Holand kai
							3	R	180,6	- 326,7	Til klar V-av Rynes
							4	G	326,7	- 329,5	Til inn over Ørbraddden
							5	W	329,5	- 333,8	Til inn mot Aluminiumsverket
							6	R	333,8	- 339,3	Til innpå Marsøra

























Fyrnr. Kartnr.	Område Navn Beliggenhet	Posisjon	Karakter	Lys høyde [m]	Beskrivelse Høyde over grunnen [m]	Lysvidde R G W	Sektor - farge - retning - beskrivelse
618201 57	Sandnessjøen Ulvangsøy, V	66 02.5657 012 38.9302	Q G	6,0	Lanterne på stang	2	G 0,0 - 360,0
618300 57	Ulvangen Angarsnes	66 03.9533 012 40.3479	Oc (3) WRG 10s	8,9	Lyktehus 3,0	7,3 7,3 8,8	1 R 347,9 - 29,5 Fra inn mot Angarsneset til klar NV av Ulvangsøy V lanterne 2 G 29,5 - 41,7 Til klar NV av Tingvika odde. MERK Skifte rød/grønn forsvinner i en sprosse 3 W 41,7 - 50,5 Til klar SØ av Hjartøyholman 4 R 50,5 - 55,0 Til inn mot Løvøysundet 5 G 55,0 - 78,6 Til klar N av Nordholmen 6 W 78,6 - 79,7 Til godt klar av Nordholmen 7 R 79,7 - 125,6 Til klar N av Årretholmen 8 G 125,6 - 180,0 Til klar Ø av Bjørnsholten 9 W 180,0 - 184,4 Til klar V av Svensskjæret 10 R 184,4 - 189,1 Til klar Ø av Svensskjæret 11 G 189,1 - 190,7 Til godt klar av Svensskjæret 12 W 190,7 - 198,9 Til klar V av Finnkona 13 R 198,9 - 200,7 Til innpå Angarsneslandet. MERK. Lyset forsvinner i en hytte på land
619000 59	Løkta Langneset Løkta ø pynt	66 08.9880 012 48.2580	Oc WRG 6s	13,0	Lyktehus 6,0	7,7 7,7 8,7	1 G 198,5 - 200,9 Fra 300m Ø-av sørpynt på Søndre Mefjordholmen til 230m Ø-av Leiskjæret 2 W 200,9 - 267,6 Til 205m N-av Ranskjær. 3 R 267,6 - 275,8 Til 64m S-av Ranskjær. 4 G 275,8 - 277,8 Til 150m S-av Ranskjær. 5 W 277,8 - 39,0 Til 270m Ø av Finnkona. 6 R 39,0 - 41,2 Til innover land sør for lykt.
619110 59	Tjøttafjorden - Vefsenfjorden Ranskjæret	66 08.8900 012 51.4034		11,0	Lanterne på stang	3	W 0,0 - 360,0
619500 59	Ranfjorden Feøya På Feøyas vestpynt	66 09.9138 012 57.0349	Oc (2) WRG 8s	6,6	Lyktehus på søyle 5,7	6,6 6,6 7,6	1 G 329,0 - 55,1 Fra SV av Feøya til 148m N av Brunaset 2 W 55,1 - 63,9 Til 160m S av Ranskjæret varde 3 R 63,9 - 68,8 Til 242m N av Ranskjæret varde 4 G 68,8 - 71,2 Til 431m N av Ranskjæret varde 5 W 71,2 - 81,9 Til 130m S av Fagerneset 6 R 81,9 - 216,0 Til 105m SØ av Rognsanden lanterne 7 G 216,0 - 220,9 Til 119m SØ av Kalvskjæret lanterne 8 W 220,9 - 228,1 Til klar N av Feøya 9 R 228,1 - 234,1 Til inn på Feøya
619704 59	Nesna Kalveskjæret	66 10.4209 012 57.9148	Q R	5,1	Lanterne/IB over trekant 0,0	2	R 0,0 - 360,0
620001 59	Lerholmskallen	66 10.4111 013 00.4300		7,5	Lanterne på rør,(3 stk.)*	2	G 0,0 - 360,0
620103 59	Innseiling til Levang Levangsodden På Levangsodden	66 09.4690 013 04.4502	Iso G 4s	7,0	HIB på stang 11,0	3,6	1 G 0,0 - 360,0 Rundtlysende

Fyrnr. Kartnr.	Område Navn Beliggenhet	Posisjon	Karakter	Lys høyde [m]	Beskrivelse Høyde over grunnen [m]	Lysvidde R G W	Sektor - farge - retning - beskrivelse
620105 59	Levang Storvikodden På Storvikodden	66 09.3121 013 04.4827	Q G	8,0	HIB på stang 12,0	3,6	1 G 0,0 - 360,0 Rundtlysende
620200 60	Rana Bardalsøya Øyas N side	66 14.0425 013 20.3087	Iso WRG 6s	18,0	Lyktehus 3,0	6,9 6,9 7,9	1 G 51,9 - 55,0 Fra inn på Peperøya til klar NV av Peperøya 2 W 55,0 - 59,8 Til klar SØ av Hammerøflåget 3 R 59,8 - 72,5 Til innpå Bogneset søre 4 G 72,5 - 75,1 Til innpå Bogneset nordre 5 W 75,1 - 268,0 Til klar S av Nordvikneset lanterne 6 R 268,0 - 270,5 Til N av Landengen
620201 60	Rana Storgrunna SV av Bardalsøya	66 13.6882 013 18.1028	Q G	3,0	Lysbøye	2	
620204 60	Ranfjorden Storsteinodden Storstinodden	66 14.4578 013 37.2099	Iso R 2s	7,5	HIB på stang 10,0	3	
620402 60	Rana Nordvikneset Ranfjorden	66 14.2114 013 23.3530	FI R 3s	5,4	Lanterne på stang 4,3	2,2	1 R 0,0 - 360,0 Rundtlysende.
620800 60	Ranfjorden Sandnes På Sandneset	66 14.5134 013 31.3893	Oc (2) WRG 8s	8,3	Lyktehus på søyle 5,0	7 7 8,1	1 G 64,1 - 70,4 Fra innpå land mellom Brattfloget og Landenget til klar N av Storhaugodden 2 W 70,4 - 83,1 Til klar S av Nordvikneset lanterne 3 R 83,1 - 181,1 Til midt på landet ved Buvika 4 G 181,1 - 211,1 Til klar Ø av Dilkestadøyra 5 W 211,1 - 216,8 Til V av Brattland skjærene 6 R 216,8 - 218,8 Til like klar av Brattlands skjærene 7 G 218,8 - 272,8 Til klar S av Notholodden 8 W 272,8 - 276,7 Til klar N av Langnesodden 9 R 276,7 - 283,1 Til innpå land SØ av lykta
6210P 60	Leirviken Grytneset (privat) Grytneset	66 11.8010 013 31.5240	FI W 3s	0,0	0,0		W 0,0 - 360,0
621310 60	Rana Ranskjæret, indre N-av Hemnesøya	66 14.7380 013 41.9437	FI (2) W 10s	3,6	Lanterne på varde 3,7	4	1 W 0,0 - 360,0 Rundtlysende.
621500 60	Rana Straumholmen Holmens S side	66 15.4418 013 45.1751	Iso WRG 4s	7,3	Lyktehus 3,0	6,8 6,8 7,8	1 G 252,0 - 260,6 Fra inn over Straumholmen til klar S av Bustnes 2 W 260,6 - 302,5 Til klar NØ av Holmen 3 R 302,5 - 16,7 Til midt på Høyneset 4 G 16,7 - 64,9 Til klar NV av Ranskjæret indre LA 5 W 64,9 - 69,6 Til klar S av Tetmfloget (v/Fevika) 6 R 69,6 - 80,3 Til inn på land ved Vika

Fyrnr. Kartnr.	Område Navn Beliggenhet	Posisjon	Karakter	Lys høyde [m]	Beskrivelse Høyde over grunnen [m]	Lysvidde R G W	Sektor - farge - retning - beskrivelse				
621700 60	Ranfjorden Bustneset S Bustnesgrunnen	66 16.1453 013 54.1925	Iso WRG 6s	10,0	Lyktehus på stativ 15,0	4,1 4,1 4,9	1 G 216,1 - 235,8 2 W 235,8 - 245,5 3 R 245,5 - 36,9 4 G 36,9 - 74,9 5 W 74,9 - 77,9 6 R 77,9 - 89,1	Fra Alterskjæran til like klar Åneset Til klar Langneset Til midt i Finneidfjorden Til klar N av Ranskjæret indre LA Til klar S av Straumholmen Til innpå Storvika			
621703 60	Ranfjorden Sjåneset V-av Sjåneset	66 16.3716 013 58.5119	Iso G 4s	7,5	HIB på stativ 13,0	2,2	1 G 0,0 - 360,0	Rundtlysende			
622402 59	Rana Nesna molo Nesna	66 12.1021 013 00.6378	Iso R 2s	4,1	Lanterne på stang 2,5	0,6	1 R 0,0 - 360,0	Rundtlysende.			
622505 59	Nesna Ormtunga SV av Nesna	66 11.3099 013 00.0855	Q G	6,0	Lanterne på stativ med IB 11,0	2	1 G 0,0 - 360,0	Rundtlysende			
622506 59	Nesna Rognsanden V-av Nesna	66 11.5983 012 59.8011	Iso R 2s	6,0	Lanterne på søyle med IB 12,0	2	1 R 0,0 - 360,0	Rundtlysende			
622508 59	Nesna Rognan V av Nesna	66 11.9711 012 59.8091	Iso R 2s	6,0	Lanterne på stativ med IB 11,0	2	1 R 0,0 - 360,0	Rundtlysende			
622511 59	Nesnakroken-Lillesjona Sauraholmen, S	66 12.8322 012 58.5539	Q G	6,5	Lanterne på stang	2	G 0,0 - 360,0				
622512 59	Nesna Vikholmen, N	66 12.5919 012 58.4229	Q R	6,5	HIB på Dykdalb	2	R 0,0 - 360,0				
622900 59	Nesnekroken og Lillesjona Sauragrunnen På grunne Ø-av holmen	66 13.2230 013 00.9018	FI (2) WRG 5s	7,5	Lyktehus på søyle 11,1	6,6 6,6 7,6	1 G 81,3 - 88,3 2 W 88,3 - 96,3 3 R 96,3 - 98,8 4 G 98,8 - 227,4 5 W 227,4 - 229,9 6 R 229,9 - 334,2 7 G 334,2 - 11,6 8 W 11,6 - 13,0 9 R 13,0 - 31,5 10 G 31,5 - 61,7 11 R 61,7 - 65,5	Fra klar N av Sauraholmen til godt klar N av Sauraholmen. Til klar S av Handnesholmen S-pynt. Til inn på Handnesholmen NØ -side. Til klar Ø av Skagaskjæret stang. Til klar NV av Skarvskjæret. Til Ø av Nesna Til klar V av Nesna Molo LA Til klar Ø av Rognsanden LA. Til klar NV av Rognan varde. Til klar N av Vikholmen N LA. Til inn mot Sauraholmen og klar Sauraholmen S LA			
623114 59	Nesna Svalenga	66 12.8134 012 57.7907	Iso R 2s	6,5	HIB på 3-beinet stativ 11,0	2	R 0,0 - 360,0				
623501 60	Lillesjona Nordfjordskjæran NØ-av Nordfjordholmen	66 20.5197 013 26.8701	Iso G 4s	5,5	HIB på stang 9,0	3,4	1 G 0,0 - 360,0	Rundtlysende			

Fyrnr. Kartnr.	Område Navn Beliggenhet	Posisjon	Karakter	Lys høyde [m]	Beskrivelse Høyde over grunnen [m]	Lysvidde R G W	Sektor - farge - retning - beskrivelse
624000 59	Alstfjorden Handnesholmen Holmens sv pynt	66 13.6138 012 54.3021	Oc WRG 6s	6,5	Lyktheus 4,0	8,5 8,5 9,6	1 G 269,6 - 295,9 Fra inn over Johella til klar SV av Saurholmen S lanterne. 2 W 295,9 - 297,8 Til klar NØ av Svalenga lanterne. 3 R 297,8 - 335,1 Til innpå Enga 4 G 335,1 - 23,7 Til inn klar V på Hugla ved Enga 5 W 23,7 - 41,9 Til klar SØ av Medfjordholman 6 R 41,9 - 112,8 Til klar S av Skeivstadøya LA 7 G 112,8 - 176,3 Til klar Ø av Forslandsengan 8 W 176,3 - 205,0 Til klar V av Storgrunnen og Litlegrunnene 9 R 205,0 - 218,9 Til inn mot land ved Skjåberget.
624001 59	Tomma Skeivstadøya SV SV av Skeivstadøya	66 14.0667 012 51.8276	Iso G 2s	5,0	HIB på stang 10,0	2,6	1 G 0,0 - 360,0 Rundtlysende
624016 59	Stifjorden. Handnesholmen, Ø	66 13.6665 012 54.9634	Q R	6,0	Merkestang med HIB	2	R 0,0 - 360,0
624500 59	Stifjorden Alsøyvågen Tomma	66 12.7883 012 47.8722	Iso WRG 4s	4,0	Lyktheus på varde 4,0	5,7 5,7 6,6	1 G 207,3 - 219,4 Fra innpå landet ved Oshaugen til 95m av land ved Oshaugen 2 W 219,4 - 228,2 Til 72m N av Neset N stang i Alsøyvågen 3 R 228,2 - 339,9 Til 40m V av Valaholmen 4 G 339,9 - 343,0 Til 81m V av Valaholmen 5 W 343,0 - 350,1 Til 174m V av Valaholmen 6 R 350,1 - 61,8 Til inn over holmen S av Offersøy og klar S av landet på Trælnesholmen
624702 59	Stifjorden Langnesholmen V av Husby	66 13.2539 012 45.5629	FI R 3s	10,6	Lanterne på stang 4,1	2,2	1 R 0,0 - 360,0 Rundtlysende.
625317 59	Stigfjorden Stokkvåggrunnen Jektvikneset	66 20.5652 012 59.3729	Q G	7,0	Lanterne på stang m.indi* 11,3	2	G 0,0 - 360,0
625318 59	Stigfjorden Stokkvågen	66 20.6791 012 59.5428	Iso R 2s	10,9	Søyle med HIB	2	R 0,0 - 360,0
625320 59	Stigfjorden Stokkvågen, indre Vågens N side	66 20.4965 012 59.9849	Q R	6,0	HIB på stang 10,0	2	1 R 0,0 - 360,0 Rundtlysende

Fyrnr. Kartnr.	Område Navn Beliggenhet	Posisjon	Karakter	Lys høyde [m]	Beskrivelse Høyde over grunnen [m]	Lysvidde R G W	Sektor - farge - retning - beskrivelse
625500 59	Aldersundet Kleivholmen Holmens v pynt	66 21.2220 012 58.9673	Iso WRG 6s	8,3	Lyktehus 3,5	7,2 7,2 8,3	1 G 339,1 - 9,1 Fra inn over land ved Stokkvågen til 380m V av Vallaskjæran. 2 W 9,1 - 18,9 Til 45m Ø av landet ved Nedre Leirskjerhaugen. 3 R 18,9 - 52,4 Til 659m SØ av Kjerringskjæret lanterne. 4 G 52,4 - 61,7 Til 258m NNV av Kjerringskjæret lanterne. 5 W 61,7 - 73,1 Til 114m S av Storskallen stang. 6 R 73,1 - 110,5 Til 460m SSV av Teisten 7 G 110,5 - 179,6 Til 221m Ø av Kvardalsflua stang. 8 W 179,6 - 188,2 Til 302m V av Brusøya. 9 R 188,2 - 202,2 Til innpå Stykkene og Hjarthelleren 10 G 202,2 - 209,7 Til innpå Hjart 11 W 209,7 - 231,3 Til 70m NV av Kleivhalsodden stang. 12 R 231,3 - 234,0 Til inn på Kleivhalsodden stang.
625501 59	Aldersundet Åsleira N N av Åsnes småbåthavn	66 24.1312 013 08.0552	Iso G 2s	2,0	Lysbøye 2,0	4,1	1 G 0,0 - 360,0 Rundtlysende
625510 59	Aldersundet Åsleira N av Åsnes småbåthavn	66 24.0375 013 08.1597	VQ (3) W 5s	2,0	Lysbøye 2,0	2,7	1 W 0,0 - 360,0 Rundtlysende
626142 62	Kvarøyfjorden Gåsa	66 28.4575 012 56.9710		6,1	Lanterne på stang	3	R 0,0 - 360,0
626200 62	Kvarøyfjorden Bonetskjær Ved I Kvarøy	66 29.3183 012 58.3589	Oc WRG 6s	6,3	Lyktehus på søyle 6,0	8,8 8,8 9,9	1 G 154,0 - 159,8 Fra Ø av Nordøyodden til fri Ø av 6,8m Holmskallen 2 W 159,8 - 176,0 Til 87m V av Vikinggrunnen stang 3 R 176,0 - 219,2 Til 66m Ø av Svartskjær lanterne 4 G 219,2 - 265,3 Til 83m S av molo V av kongsvik 5 W 265,3 - 276,0 Til 316m N av Kvinholmen 6 R 276,0 - 278,5 Til 99m N av Kvinholmen 7 G 278,5 - 299,6 Til 140m SV av Rognsteinen stang 8 W 299,6 - 304,4 Til 185m NØ av Langvedøya 9 R 304,4 - 306,1 Til 99m NØ av Langvedøya 10 G 306,1 - 334,5 Til 75m SV av Brusøya 11 W 334,5 - 353,6 Til 110m Ø av Skarneset 12 R 353,6 - 13,8 Til inn på land i Breivika 13 G 13,8 - 19,4 Til inn over land på vestsiden av Breivika 14 W 19,4 - 29,3 Til 109m Ø av Gåsa 15 R 29,3 - 37,1 Til innpå grunne NV av Gåsa
626243 62	Kvarøyfjorden Bonetskjær, S i sjø	66 29.2154 012 58.3233	Iso G 2s	4,2	Lanterne/IB over trekant	2,2	G 0,0 - 360,0
626301 62	Kvarøyfjorden Tonnesgrunnen på grunne	66 30.7285 012 59.9630	Iso G 2s	5,9	Lanterne med IB	3	G 0,0 - 360,0
626310 62	Tonnes Svartskjæret Tonnes	66 30.3766 013 00.4124	Iso W 2s	6,0	Lanterne på stang 3,2	4,5	1 W 0,0 - 360,0 Rundtlysende














Fyrnr. Kartnr.	Område Navn Beliggenhet	Posisjon	Karakter	Lys høyde [m]	Beskrivelse Høyde over grunnen [m]	Lysvidde R G W	Sektor - farge - retning - beskrivelse
626340 62	Kvarøyfjorden Skomakeren	66 31.1418 012 53.4245	Q W	6,4		   3,8	W 0,0 - 360,0
626400 62	Kvarøyfjorden Vikingen På øyas S kant	66 31.9134 012 58.1669	Oc (2) WRG 8s	16,1	Lyktehus på søyle	   8,7 8,7 9,8	1 G 340,4 - 348,5 Fra innpå Skagen til 215m V av Rundvedøya 2 W 348,5 - 356,0 Til 115m Ø av Bonetskjær stang 3 R 356,0 - 22,5 Til mellom Norøya og Innerkvarøya 4 G 22,5 - 71,5 Til 83m N av Andklakken 5 W 71,5 - 81,4 Til innpå Movikodden 6 R 81,4 - 112,8 Til inn på Innerselsøyvågen 7 G 112,8 - 132,0 Til 238m NØ av Nordøyodden 8 W 132,0 - 146,9 Til 166m V av Storvikholmen 9 R 146,9 - 199,0 Til Ø av Litbjørnøya stang 10 G 199,0 - 234,2 Til 198m SØ av Bjørnskjæret 11 W 234,2 - 242,5 Til 270m NV av Brattholmen 12 R 242,5 - 250,4 Til 5m slaggrunnslinjen N av Vedholmen
626403 62	Kvarøyfjorden Neglskjærene på grunne	66 32.0533 012 58.9475	Iso G 4s	7,0	Staget merkestang.	   3	G 0,0 - 360,0
626902 59	Løkta Bryggeskjæret Nord på Bryggeskjæret	66 08.4894 012 41.5058	Iso R 2s	6,9	HIB på stang 12,0	   1,3	1 R 0,0 - 360,0 Rundtlysende
627000 59	Skibfjorden Hovsvåg På Tarholmen. Skibfjord	66 10.1257 012 40.4846	Iso WRG 6s	12,4	Lyktehus 3,0	   7,2 7,2 8,3	1 G 336,4 - 0,8 Fra inn over land ved Rundneset til V av 4,4m Skallen og 172m V Koppa Ytterskjæret varde 2 W 0,8 - 64,2 Til innpå Gleinsvågen 3 R 64,2 - 154,5 Til 383m V av Utøybåen hvit lanterne 4 G 154,5 - 159,2 Til 310m Ø av Utøybåen hvit lanterne 5 W 159,2 - 177,4 Til 301m V av Hjartøbåen N stang. 6 R 177,4 - 177,9 Til inn i Hovsvågen.(går mørk i skog)
627200 59	Dønna Engelholmen På holmes Ø-side	66 13.1967 012 36.6133	Oc WRG 6s	14,0	Lyktehus 3,0	   8,5 8,5 9,6	1 G 122,2 - 159,6 Fra inn over Nordøyskjæret til klar V-av Utøybåen LA 2 W 159,6 - 165,1 Til godt klar V-av Utøybåen LA 3 R 165,1 - 175,3 Til klar V-av Utøybåen LA 4 G 175,3 - 177,1 Til klar Ø-av Utøybåen LA 5 W 177,1 - 215,3 Til klar NV-av Valholmen og 4,7m Nordskallene 6 R 215,3 - 270,6 Til klar S-av Langnesholmen LA. MERK Sprosse i overgangen R/G 7 G 270,6 - 283,8 Til klar S-av Lamholman 8 W 283,8 - 291,9 Til klar N-av Kobberholmgrunnen 9 R 291,9 - 334,4 Til klar V-av Hovsvåg FL 10 G 334,4 - 342,2 Til klar V-av Kobberdalsskjeret 11 R 342,2 - 357,9 Til innpå Slåttvika
627400 59	Dønna Utøybåen Ved øyas NØ side	66 14.2843 012 36.1192	FI (2) W 5s	1,0	Lanterne på stang	   2,3	1 W 0,0 - 360,0 Rundtlysende.
627510 59	Solvær Synstholmen Nordåsværifjorden	66 15.8136 012 25.7818	FI W 3s	12,8	Lanterne på varde 6,5	   4	1 W 0,0 - 360,0 Rundtlysende.

Fyrnr. Kartnr.	Område Navn Beliggenhet	Posisjon	Karakter	Lys høyde [m]	Beskrivelse Høyde over grunnen [m]	Lysvidde R G W	Sektor - farge - retning - beskrivelse
627602 59	Solvær Hatholmflu Nordåsvær fjorden	66 16.6511 012 29.3812	Q R	5,5	Lanterne på stang 6,8	2 3,7	1 R 0,0 - 360,0 Rundtlysende.
627610 59	Solvær Langskjæret Nordåsvær fjorden	66 15.9858 012 29.0932	FI W 5s	7,9	LA 6,8	3,7	1 W 0,0 - 360,0 Rundtlysende.
627702 59	Solvær Hattholmen Nordåsvær fjorden	66 17.2133 012 30.0419	FI R 3s	4,1	Lanterne på stang 3,2	2,2	1 R 0,0 - 360,0 Rundtlysende.
627802 59	Solvær Mørøya, V NØ av Åsvær fyr	66 17.6980 012 30.2886	FI R 3s	5,3	Lanterne på stang 5,4	2,2	1 R 0,0 - 360,0 Rundtlysende.
627901 59	Solvær Grasholmflu Nordåsvær fjorden	66 18.0050 012 30.3931	FI G 3s	3,6	Lanterne på stang 5,3	2,1	1 G 0,0 - 360,0 Rundtlysende.
628002 59	Solvær Grasholmen, N SV av Solvær	66 18.3902 012 30.5609	FI R 3s	3,9	Lanterne på stang 3,8	2,2	1 R 0,0 - 360,0 Rundtlysende.
628500 59	Solvær Spjutøyflu NØ av Åsvær fyr	66 19.2734 012 31.0833	FI R 3s	6,3	Lanterne på stang	2,2	1 R 0,0 - 360,0 Rundtlysende.
628601 59	Solvær Nordre Spjutøyholmen Nordåsvær fjorden	66 19.3565 012 31.0309	FI G 3s	5,0	Lanterne på stang 6,4	2,1	1 G 0,0 - 360,0 Rundtlysende.
628701 59	Solvær Steinskjæret Nordåsvær fjorden	66 19.6809 012 31.5544	Q G	5,3	Lanterne på stang 6,4	1,9	1 G 0,0 - 360,0 Rundtlysende.
628802 59	Solvær Rossøyholmen, SV Nordåsvær fjorden	66 20.1245 012 32.9195	FI R 3s	5,2	Lanterne på stang 6,4	2,2	1 R 0,0 - 360,0 Rundtlysende.
628902 59	Solvær Kløftholmen Nordåsvær fjorden	66 20.6555 012 34.6347	FI R 3s	6,0	Lanterne på stang 5,4	2,2	1 R 0,0 - 360,0 Rundtlysende.
629001 59	Solvær Hestholmen Nordåsvær fjorden	66 21.0576 012 35.5426	FI G 3s	4,3	Lanterne på stang 4,0	2,1	1 G 0,0 - 360,0 Rundtlysende.
629003 59	Sleneset Danmarkskjæret Lamøysundet	66 21.6427 012 36.8494	Iso G 2s	6,0	HIB på stang 10,0	2,6	1 G 0,0 - 360,0 Rundtlysende
630010 59	Risvær Hongskjær Tomfjorden	66 17.0669 012 37.3685	VQ (3) W 5s	8,3	LA 8,3	3,7	1 W 0,0 - 360,0 Rundtlysende.

Fyrnr. Kartnr.	Område Navn Beliggenhet	Posisjon	Karakter	Lys høyde [m]	Beskrivelse Høyde over grunnen [m]	Lysvidde R G W	Sektor - farge - retning - beskrivelse				
630037 59	Solvær Mangvardkua Ø av Risværene	66 18.6064 012 39.9938	Iso G 2s	7,0	Lanterne på stang 6,0	3,9	1	G	0,0	- 360,0	Rundtlysende
630410 59	Tomfjorden Sledholmgrunnen	66 18.8260 012 46.1268		6,6	9,0	3		W	0,0	- 360,0	
630411 59	Tomfjorden Ertnskjæret V av Grasholman	66 20.7012 012 45.8976	Iso G 4s	4,5	HIB på stang 10,5	4	1	G	0,0	- 360,0	Rundtlysende
630500 59	Sjona Lomøyodden N på Lomøya	66 18.9237 012 47.8189	FI WRG 5s	7,0	Lyktehus 3,0	7,2 7,2 8,3	1 2 3 4 5 6 7 8 9	G W R G W R W R	34,5 53,8 65,1 148,7 214,1 221,0 227,7 236,5 245,1	- 53,8 - 65,1 - 148,7 - 214,1 - 221,0 - 227,7 - 236,5 - 245,1 - 248,3	Fra V-av Børnholmen S jst. til klar V-av Lomøygalten stang Til klar S-av Hongskjær LA Til V-av Fløskjæret Til klar SØ-av 1,5m Lysbotnet Til klar NV-av Storskallen stang Til klar SØ-av Storskallen stang Til klar SØ-av Odøyflua LA Til klar NV-av Kjerringskjær LA Til inn på Kjerringskjær LA
631009 59	Onøy Hønsnesgrunnen Vest i Hestøysundet	66 21.9660 012 50.2218	Iso G 2s	8,0	9,7	3		G	0,0	- 360,0	
631010 59	Sjona Kjerringskjær N av Tomma	66 19.6614 012 52.4821	Q W	10,1	Lanterne på varde 7,9	3,4	1	W	0,0	- 360,0	Rundtlysende.
631120 59	Sjona Odøyflua	66 20.8685 012 54.7710	Iso W 2s	7,0	Lanterne	3		W	0,0	- 360,0	
631200 59	Sandvær Lille Mangvarden På Fangholmen	66 19.8592 012 40.2286	Iso WRG 6s	11,0	Lyktehus på varde 6,0	6,1 6,1 7	1 2 3 4 5 6	G W R G W R	2,2 7,2 19,2 39,1 195,6 200,7	- 7,2 - 19,2 - 39,1 - 195,6 - 200,7 - 205,2	Fra innpå Mangvardkua til V-av Mangvardkua Til klar Ø-av Hongskjær LA og klar Ø-av 5m Sørskallen Til klar V-av Hundtuva stang Til klar Ø-av Hamnholmgrunnen LA Til klar V-av Tellemannen Til Ø-av Tellemannen
631248 59	Solvær Hamnholmgrunnen V av Kalvholman	66 21.5386 012 41.2583	Iso R 2s	7,0	Lanterne på stang 8,2	3,2	1	R	0,0	- 360,0	Rundtlysende
631254 59	Solvær Kveitholmgrunnen Ø av Kveitholmen	66 19.6322 012 39.6017	Q R	7,0	Lanterne på stang 9,2	2,7	1	R	0,0	- 360,0	Rundtlysende

Fyrnr. Kartnr.	Område Navn Beliggenhet	Posisjon	Karakter	Lys høyde [m]	Beskrivelse Høyde over grunnen [m]	Lysvidde R G W	Sektor - farge - retning - beskrivelse
631500 59	Trolldøyviken Vågholmen Åsværffjord	66 18.1186 012 23.5357	FI WRG 5s	15,2	Lyktehus 3,5	7,2 7,2 8,3	1 G 339,0 - 352,2 Fra inn over Hombakskjæran til klar V-av Hombakskjæran 2 W 352,2 - 12,2 Til klar Ø-av Ertneskjæran 3 R 12,2 - 35,0 Til midt i sundet SØ-av Brattskinnholman 4 G 35,0 - 56,1 Til klar NV-av Seisundholmen 5 W 56,1 - 89,4 Til klar S-av 15m Kristianstaren og klar S-av lleskjæran 6 R 89,4 - 143,2 Til klar S-av Fosbøen stang 7 G 143,2 - 172,8 Til klar Ø-av 2m Storfosstaren 8 W 172,8 - 179,0 Til klar V-av Tussøya 9 R 179,0 - 205,7 Til klar Ø-av Djupbåen 10 G 205,7 - 208,2 Til klar 288m Ø-av Djupbåen 11 W 208,2 - 221,3 Til klar NV-av Ravnen stang 12 R 221,3 - 231,9 Til inn over Storgjessøya.
631564 59	Solvær Vågholmen, Ø Vågholmens Ø-side	66 18.1445 012 23.7787	Q R	9,0	Lanterne på stang 5,0	2,7	1 R 0,0 - 360,0 Rundtlysende
632000 59	Trolløyvika Kvartelsøy Solværøyan	66 20.9482 012 30.0972	Iso WRG 6s	6,5	Lyktehus på søyle 6,4	6,3 6,3 7,2	1 R 253,9 - 25,3 Fra klar N-av Ørnholmskjæret LA til Ø-av Langtaren stang 2 G 25,3 - 45,2 Til klar V-av Ramnen stang 3 W 45,2 - 50,9 Til klar Ø-av Husøyflua stang 4 R 50,9 - 65,4 Til innpå sydspiss av Sautrettholmen
632101 59	Trolløyvika Ørnholmskjæret Ørnholmen	66 21.0180 012 31.1719	FI G 3s	5,7	Lanterne på stang 6,0	2,1	1 G 0,0 - 360,0 Rundtlysende.
632202 59	Lunderøysundet Leirholmen SØ på Leirholmen	66 21.2600 012 31.9872	FI R 3s	4,5	Lanterne på stang 0,0	2,2	1 R 0,0 - 360,0 Rundtlysende.
632302 59	Solvær Flatskjær Lunderøysundet	66 21.4880 012 32.7031	FI R 3s	4,3	Lanterne på stang 4,0	2,2	1 R 0,0 - 360,0 Rundtlysende.
632401 59	Solvær Slätterøysnaget Lunderøysundet	66 21.4597 012 32.8035	FI G 3s	6,3	Lanterne på stang 6,0	2,1	1 G 0,0 - 360,0 Rundtlysende.
632502 59	Lunderøysundet Geitskjærnsnaget S for Geitskjeret	66 21.4712 012 33.7079	FI R 3s	5,1	Lanterne på stang 5,4	2,2	1 R 0,0 - 360,0 Rundtlysende.
632602 59	Solvær Moflaget, S Lunderøysundet	66 21.8285 012 34.1642	Q R	3,6	Lanterne på stang 6,0	2	1 R 0,0 - 360,0 Rundtlysende.
632701 59	Solvær Moflaget, midtre Lunderøysundet	66 21.9554 012 34.4249	FI G 3s	3,6	Lanterne på stang 0,0	2,1	1 G 0,0 - 360,0 Rundtlysende.
632801 59	Solvær Moflaget, N Lunderøysundet	66 22.1007 012 34.7503	Q G	3,9	Lanterne på stang 6,0	1,9	1 G 0,0 - 360,0 Rundtlysende grønn.


































Fyrnr. Kartnr.	Område Navn Beliggenhet	Posisjon	Karakter	Lys høyde [m]	Beskrivelse Høyde over grunnen [m]	Lysvidde R G W	Sektor - farge - retning - beskrivelse
632901 59	Lunderøysundet Bukholmgrunnen V for Bukholmen	66 22.3962 012 35.6121	Q G	3,8	Lanterne på stang 7,0		1 G 0,0 - 360,0 Rundtlysende.
633000 59	Lunderøysundet Bukholmen Øst av Lovunden	66 22.4614 012 35.8205	Iso WRG 6s	5,4	Lyktheus 3,8		1 R 46,8 - 53,4 Fra inn på Straumøy til klar V-av Bukholmgrunnen LA. 2 G 53,4 - 177,4 Til klar Ø-av Kvitingen LA og klar Ø-av 4m grunne Ø-av Kvitingen. 3 W 177,4 - 199,9 Til klar V-av Lamøybåen LA. 4 R 199,9 - 213,5 Til klar Ø-av Lamøybåen LA. 5 G 213,5 - 215,9 Til klar 230m Ø-av Lamøybåen LA. 6 W 215,9 - 225,6 Til klar NV-av Lamøyskolten LA. 7 R 225,6 - 236,1 Til innpå Lamøyskolten.
633020 59	Solvær Bakkskjærtaren Ved Lovundvika	66 23.9070 012 29.3122	Q W	14,0	LA/SC 20,5		1 W 0,0 - 360,0 Rundtlysende
633022 59	Solvær Oddflu NØ for Svenningen	66 24.0139 012 32.9563	Iso R 2s	13,3	Lanterne på stativ med o* 17,5		R 0,0 - 360,0
633023 59	Solvær Seiskjæran NØ for Svenningen	66 23.6800 012 34.3452	Iso G 2s	9,0	HIB 11,5		G 0,0 - 360,0
633024 59	Solvær Oddskjær NØ for Svenningen	66 23.8783 012 33.3646	Q R	12,0	Lanterne på stativ med o* 18,7		R 0,0 - 360,0
633025 59	Solvær Lamøybåen N for Straumøya	66 23.2173 012 36.7832	Q G	9,0	 10,2		G 0,0 - 360,0
633026 59	Solvær Pålholmen, N N av Svenningen	66 23.6637 012 33.8352	Iso R 2s	9,0	HIB 10,3		R 0,0 - 360,0
633028 59	Solvær Svenningflua NØ av Svenningen	66 23.2140 012 35.1336	Q R	9,0	 13,0		R 0,0 - 360,0
633030 59	Solvær Skolten N på Lamøya	66 22.9857 012 37.4344	Q W	10,3	 10,0		W 0,0 - 360,0
633527 59	Sleneset Lamøy, V Ø for Lamøya	66 22.4599 012 37.1833	Q G	6,3	Lanterne på stang 8,1		1 G 0,0 - 360,0 Rundtlysende
633529 59	Solvær Lamøy, S SV for Lamøya	66 22.2471 012 37.2392	Q G	7,3	LA+IB/NB 11,5		1 G 0,0 - 360,0 Rundtlysende

Fyrnr. Kartnr.	Område Navn Beliggenhet	Posisjon	Karakter	Lys høyde [m]	Beskrivelse Høyde over grunnen [m]	Lysvidde R G W	Sektor - farge - retning - beskrivelse				
633531 59	Sleneset Sleneset, Ø Lamøysundet	66 21.8633 012 37.1302	Q G	7,6	Lanterne på stang m/indi* 6,0		1	G	0,0	- 360,0	Rundtlysende
633532 59	Solvær Lamøyskjærene Vest av Lamøy	66 22.5289 012 36.9683	Q R	7,5	HIB på stang 11,5		1	R	0,0	- 360,0	Rundtlysende
633533 59	Nordsolvær Nordsolvær, S Lamøysundet	66 22.3527 012 37.7931	Q G	7,5	HIB 9,8		1	G	0,0	- 360,0	Rundtlysende
633534 59	Sleneset Straumøya, NØ S for Lamøya	66 22.1753 012 37.1808	Iso R 2s		HIB 0,0		1	R	0,0	- 360,0	Rundtlysende
633535 59	Sleneset Lamøysundet, Ø N for Nordsolvær	66 22.5848 012 38.0754	Q G	9,5	Lanterne på stake med op* 9,0			G	0,0	- 360,0	
633536 59	Sleneset Sleneset, N Lamøysundet	66 22.0614 012 37.2423	Iso R 2s	7,0	Lanterne på stang m. ind* 14,5		1	R	0,0	- 360,0	Rundtlysende
633538 59	Sleneset Sleneset, V Lamøysundet	66 21.8773 012 37.0338	Q R	7,5	Lanterne på stang m/indi* 6,0		1	R	0,0	- 360,0	Rundtlysende
633540 59	Sleneset Lamøysundet, S Lamøysundet	66 22.2053 012 37.4444	FI (2) W 5s	7,7	HIB 9,2		1	W	0,0	- 360,0	Rundtlysende
633542 59	Sleneset Lamøy, SØ Lamøysundet	66 22.3829 012 37.7142	Q R	7,6	HIB 9,2			R	0,0	- 360,0	
633544 59	Sleneset Lamøysundet, V Ø på Lamøya	66 22.4614 012 37.7991	Q R	8,0	Lanterne på stake med op* 8,0			R	0,0	- 360,0	
633546 59	Sleneset Lamøysundet Ø av Lamøy	66 22.5535 012 37.9341	Iso R 2s	7,6	Lanterne på stake med op* 13,5			R	0,0	- 360,0	
633550 0	Sleneset Nordsolvær, V Lamøysundet	66 22.4372 012 37.8444	Fast lys yellow	5,0	Indirekte belysning 3,0						
633600 59	Solvær Bremholmen Ø av Sleneset	66 22.2143 012 39.1612	Oc (2) WRG 8s	9,5	Lyktehus på varde 5,0		1	G	134,5	- 145,4	Fra innpå Nordre Vardskjæret til NØ-av Kvitingen LA.
							2	W	145,4	- 190,0	Til klar V-av Leirskjær LA.
							3	R	190,0	- 218,9	Til Ø-av Hundholmen.
							4	G	218,9	- 221,5	Til 190m Klar Ø-av Hundholmen.
							5	W	221,5	- 251,6	Til klar N-av Svartskjærskallen LA.
							6	R	251,6	- 267,0	Til innpå Reløy.

Fyrnr. Kartnr.	Område Navn Beliggenhet	Posisjon	Karakter	Lys høyde [m]	Beskrivelse Høyde over grunnen [m]	Lysvidde R G W	Sektor - farge - retning - beskrivelse				
633702 59	Solvær Lamøy Ø av Lamøy	66 22.6108 012 37.9346	Q R	16,3	Lanterne på varde 7,5	2 3 4	1	R	0,0	- 360,0	Rundtlysende.
633760 59	Solvær Leirskjær V av Hundodden	66 23.1983 012 39.8939	VQ (6) W LFI 10s	12,0	Lanterne på stang 10,5	3 4 5	1	W	0,0	- 360,0	Rundtlysende
633770 59	Kvitvær Svartskjærskallen Nord av Kvitvær	66 22.8074 012 44.3646	Q W	15,0	Lanterne på stang 21,0	3 4 5	1	W	0,0	- 360,0	Rundtlysende
634010 59	Solvær Kvitingen N av Svenningfluene	66 24.3294 012 34.9926	Q W	10,3	Lanterne på varde 8,8	3 4 5	1	W	0,0	- 360,0	Rundtlysende.
634500 59	Sjona Eggeløysa NØ Solvær	66 23.7371 012 45.3722	Iso WRG 4s	31,5	Lyktehus 3,0	7,2 7,2 8,2	1 2 3 4 5 6 7 8 9 10 11 12 13 14 15	G W R G W R G W R W R G W R	276,8 315,9 323,6 30,9 43,5 54,8 84,3 107,7 164,1 167,1 169,2 175,2 184,2 194,4 197,1	- 315,9 - 323,6 - 30,9 - 43,5 - 54,8 - 84,3 - 107,7 - 164,1 - 167,1 - 169,2 - 175,2 - 184,2 - 194,4 - 197,1 - 276,8	Fra N-av Ørnvikskjærene LA til klar SV-av Floholmen S LA Til klar NØ-av Kjerringskjær LA Til klar V-av Leiholmen Til klar NV-av Tellemannen Til klar 800m NV-av Tellemannen Til klar N-av 3,8m Skåka Til klar N-av 3,9m Innersolværrevet Til klar V-av Sørværbøen stang Til klar Ø-av Sørværbøen stang Til klar 350m Ø-av Sørværbøen stang Til klar V-av Lysbotnflua jst og landet på Sørvær Til klar Ø-av Lysbotnflua stang Til klar Ø-av Ytre Korsholmen Til klar V-av Skarholmen Til førstnevnte grense.
634550 59	Onøy Lamøykalven, S Vomma	66 23.7987 012 47.0745	Iso W 2s	8,0	12,0	3 4 5		W	0,0	- 360,0	
634800 59	Lurøy Langdraget V av Lurøy	66 24.4969 012 46.8174	FI R 3s	5,0	Lanterne på stang 0,0	1,5 2 3	1	R	0,0	- 360,0	Rundtlysende.
635000 59	V av Lurøy Lurøy På Oterholmen	66 24.7357 012 47.5234	Iso WRG 4s	6,8	Lyktehus på varde 4,5	5,7 5,7 6,6	1 2 3 4 5 6 7 8 9	G W R G W R G W R	17,0 36,4 43,4 46,6 171,0 173,4 180,2 232,4 234,0	- 36,4 - 43,4 - 46,6 - 171,0 - 173,4 - 180,2 - 232,4 - 234,0 - 244,9	Fra inn på Lamøya til V-av Lamøyskjæran Til klar 72m Ø-av Langdraget LA Til klar Ø-av Langdraget LA Til klar Ø-av Belsøybåen LA Til klar V-av Svartskjærskallen stang Til klar Ø-av Svartskjærskallen stang Til klar SØ-av Flatskjærgrunnen stang Til 91m klar SØ-av Flatskjærgrunnen stang - MERK; Sektor delvis ikke synlig pga høyde på Lyngøya Til innpå Lyngøya. MERK: Sektor ikke synlig pga høyde på Lyngøya.

Fyrnr. Kartnr.	Område Navn Beliggenhet	Posisjon	Karakter	Lys høyde [m]	Beskrivelse Høyde over grunnen [m]	Lysvidde R G W	Sektor - farge - retning - beskrivelse
635228 59	Lurøy Flohølen, S	66 22.9398 012 47.4860	Iso R 2s	7,0	Lanterne på stang	3	R 0,0 - 360,0
635231 59	Lurøy Segelneset V Onøy	66 23.1675 012 47.9558	Iso G 2s	7,5	Lanterne på stang 4,5	2	G 0,0 - 360,0
635240 59	Lurøy Storvikflua	66 23.3952 012 47.8083	Q W	7,0	Stang med HIB	2	W 0,0 - 360,0
635300 0	Onøy Gåsvågen N av Onøy	66 23.7746 012 50.1073		5,5	IB		
635341 59	Lurøy Storvikneset Onøy	66 23.3286 012 48.1451	Iso G 4s	6,5	HIB på stang 11,0	2,7	1 G 0,0 - 360,0 Rundtlysende
635343 59	Lurøy Ørnvikskjærene V Onøy	66 23.5459 012 49.0101	Iso G 2s	7,0	HIB på eksisterende anle* 8,0	2	G 0,0 - 360,0
635344 59	Lurøy Buskholmen	66 23.6357 012 48.8400	Iso R 2s	7,0	HIB på eksisterende stan*	2	R 0,0 - 360,0
635346 59	Lurøy Hestholmen, S	66 23.6512 012 49.4546	Iso R 4s	6,5	HIB på stang	2	R 0,0 - 360,0
635400 0	Lurøy Hestholmen nordøstre	66 23.7681 012 49.9263	Fast lys yellow	2,0	IB på rørstativ 2,0		
635405 59	Lurøy Naustholmen, S	66 23.9494 012 50.3827	Iso G 2s	7,4	Lanterne / IB over treka*	3	G 0,0 - 360,0
635407 59	Lurøy Sjåholman	66 24.0988 012 50.3670	Iso G 2s	5,5	Lanterne/IB over trekant	3	G 0,0 - 360,0
635500 59	Lurøy Sjåholmskjæret NV Onøy	66 24.2264 012 50.4337	FI W 3s	4,5	Lanterne på stang 4,1	3,7	1 W 0,0 - 360,0 Rundtlysende
635508 59	Lurøy Ørnholmene, S	66 24.2938 012 50.1904	Q R	5,6		3	R 0,0 - 360,0
635509 59	Lurøy Sjåholmskjæran, N	66 24.2824 012 50.3234	Q G	7,1	Lanterne på stang	3	G 0,0 - 360,0

Fyrnr. Kartnr.	Område Navn Beliggenhet	Posisjon	Karakter	Lys høyde [m]	Beskrivelse Høyde over grunnen [m]	Lysvidde R G W	Sektor - farge - retning - beskrivelse
635611 59	Lurøy Tyvholmskjæret SV av Lurøy	66 24.5195 012 50.4851	Iso G 2s	5,4	Lanterne på stang 6,1	1,5	1 G 0,0 - 360,0 Rundtlysende.
635612 59	Lurøy Ørnholmen, Ø i sjø	66 24.4974 012 50.2565	Iso R 2s	6,0	Lanterne på stang	1,5	R 0,0 - 360,0
635614 59	Lurøy Knottflugrunnen SØ Æ av Knottskjærene	66 24.8822 012 49.7544	Iso R 4s	5,5	HIB på stang 11,0	2,5	1 R 0,0 - 360,0 Rundtlysende
635720 59	Lurøy Knottan, Ø	66 25.1724 012 49.5985		5,8	Lanterne på jernstang	3,8	W 0,0 - 360,0
635721 59	Lurøy Skjervikskjæret V-side Lurøy	66 25.4027 012 49.7240	Iso G 2s	4,9	Lanterne på stang 4,3	3	1 G 0,0 - 360,0 Rundtlysende.
635722 59	Lurøy Svartskjæran, Ø	66 25.4372 012 49.3859	Iso R 2s	5,5	Lanterne/IB over trekant	3	R 0,0 - 360,0
635800 59	Lurøy Knottan V Lurøy	66 25.0446 012 49.1551	Iso W 2s	7,0	Lanterne på stang 5,5	2,3	1 W 0,0 - 360,0 Rundtlysende.
635924 59	Lurøy Hagen, S	66 25.9087 012 49.3298	Iso R 2s	5,5	Lanterne / IB over treka*	3	R 0,0 - 360,0
636010 0	Lurøy Hagenholmen, V	66 26.0965 012 49.4570			IB 2,4		
636100 0	Lurøy Sandholmen østre På land	66 26.2568 012 49.3484	Fast lys yellow	2,6	IB på rørstativ 3,0		
636127 62	Lurøy Ytterhagensundet, S	66 26.2788 012 49.5288	Iso G 2s	5,6	Lanterne/IB over trekant	3	G 0,0 - 360,0
636229 62	Lurøy Langvardsundet, SØ Langvardsundet	66 26.5301 012 49.4724	Iso G 2s	5,6	Lanterne / IB over treka*	3	G 0,0 - 360,0
636230 62	Lurøy Langvardskjæret i sjø	66 26.8356 012 49.3940	Q W	6,5	Lanterne/ IB over trekant	3,8	W 0,0 - 360,0
636231 62	Lurøy Langvardsundet Langvardsundet	66 26.6975 012 49.4312	Iso G 2s	5,5	Lanterne / IB over treka*	3	G 0,0 - 360,0


































Fyrnr. Kartnr.	Område Navn Beliggenhet	Posisjon	Karakter	Lys høyde [m]	Beskrivelse Høyde over grunnen [m]	Lysvidde R G W	Sektor - farge - retning - beskrivelse
636240 62	Lurøy Matskjæret Matskjærfjorden	66 27.6818 012 51.6502		6,5	Lanterne på stang	   3,8	W 0,0 - 360,0
636300 0	Lurøy Langvardsundet sv.	66 26.5481 012 49.3597		2,1	IB på stang 2,2	  	
636400 0	Lurøy Langvardsundholman	66 26.7650 012 49.2979			IB på stang 2,2	  	
636500 62	Lurøy Sørvær V av Lurøy	66 26.2342 012 46.0523	Iso WRG 6s	21,0	Lyktehus 3,3	   6,4 6,4 7,4	1 G 0,5 - 19,2 Fra inn over Sørvær til V av Tellemannen 2 W 19,2 - 100,7 Til klar S av Tjønnholmskjæret 3 R 100,7 - 112,7 Til klar N av Sørværbåen stang 4 G 112,7 - 183,3 Til klar Ø av Kjøya 5 W 183,3 - 210,1 Til klar V av Grytøygrunnen stang 6 R 210,1 - 234,2 Til klar NV av Matskjær 7 G 234,2 - 238,3 Til klar SØ av Matskjær LA 8 W 238,3 - 243,0 Til klar N av Langvardskjæret 9 R 243,0 - 312,0 Til inn mot Knottan.
636730 62	Lurøy Belsøybåen Belsbåen	66 27.8044 012 45.8416		7,8	Lanterne på staget stang	   3,8	W 0,0 - 360,0
637000 62	Hestmandøy Anklakken På Indreskjær Hestmona S-side	66 31.0162 012 51.8498	FI WRG 5s	12,5	Lyktehus 3,5	   5,9 5,9 6,8	1 G 195,6 - 220,4 Fra inn over Movikodden til 122m SØ av Skåla 2 W 220,4 - 247,5 Til 120m NV av land på Vikingen. 3 R 247,5 - 31,9 Til 96m VNV av Breitaren,S stang 4 G 31,9 - 39,7 Til 75m NV av Bukkøybåen stang 5 W 39,7 - 44,0 Til 47m SØ av Bukkøya og godt klar av Kalvholmen 6 R 44,0 - 58,2 Til inn over Bukkøya.
637044 62	Hestmandøy Hestmona	66 31.2658 012 50.6662	Q R	6,9	Lanterne / IB over treka*	   3	R 0,0 - 360,0
637046 62	Hestmandøy Bryggneset	66 31.0696 012 49.5983	Iso R 2s	6,4	Lanterne / IB over treka*	   3	R 0,0 - 360,0
637047 62	Hestmandøy Kleivholmen	66 31.2977 012 51.4907	Iso G 2s	5,5	Lanterne på stang	   3	G 0,0 - 360,0
637051 62	Hastmandly Kleivholmflua	66 31.2390 012 51.0380	Q G		Lanterne på jernstang	   3	G 0,0 - 360,0
637053 62	Hestmandøy Tennskjæret	66 31.1694 012 50.3018	Iso G 2s	6,9	Lanterne/IB over trekant	   3	G 0,0 - 360,0

Fyrnr. Kartnr.	Område Navn Beliggenhet	Posisjon	Karakter	Lys høyde [m]	Beskrivelse Høyde over grunnen [m]	Lysvidde R G W	Sektor - farge - retning - beskrivelse
637055 62	Hestmandøy Storneset, V	66 30.9505 012 48.4028	Q G	7,2		3	G 0,0 - 360,0
637060 62	Hestmandøy Kloholmen Nesøyfjorden	66 30.7492 012 48.7981		9,6	Lanterne på stang	3,8	W 0,0 - 360,0
637100 62	Hestmandøy Store Selsøy Ytre Selsøyvåg	66 33.5760 012 50.1771	Oc WRG 6s	6,7	Lyktehus på søyle 6,2	6,4 6,4 7,4	1 G 73,1 - 106,4 Fra 105m N av Vesterøskjær til 55m N av Lererskjæret HIB 2 W 106,4 - 111,1 Til 174m SØ av Singsholmene varde 3 R 111,1 - 150,7 Til inn over Hanskjæret 4 G 150,7 - 206,8 Til 118m ØSØ av Lamøya NØ 5 W 206,8 - 211,1 Til 85m NV av Nordøskallen lanterne 6 R 211,1 - 227,4 Til innpå grunnene NV av Nordøyodden
637140 62	Hestmandøy Nordøyskallen	66 34.2105 012 51.2722	Q W	7,5		3,8	W 0,0 - 360,0
637141 62	Hestmandøy Selsøyvågen Hestmona	66 33.7776 012 50.6126	Iso G 4s	6,5	HIB	1,5	G 0,0 - 360,0
637142 62	Hestmandøy Lamøy, S	66 33.6872 012 49.6162	Iso R 2s	6,5		1,5	R 0,0 - 360,0
637143 62	Hestmandøy Leverskjæret Hestmona	66 33.6421 012 49.3598	Iso G 2s	6,2	HIB	1,5	G 0,0 - 360,0
637510 55	Tåvær - Kilvær Svartskjærtaren Vest av Bukkøya	65 45.4206 012 01.4354	FI W 5s	5,0	Lanterne på stang 9,5	4,5	1 W 0,0 - 360,0 Rundtlysende.
637701 55	Tåvær - Kilvær Ytstøya, V Ytstøya V	65 46.4143 012 01.1412	Q G	3,8	Lanterne på stang 6,5	1,9	1 G 0,0 - 360,0 Rundtlysende.
637902 55	Tåvær - Kilvær Lågskjærgrunnen, V Ø av Oksøya	65 47.3381 012 00.7867	Q R	3,3	Lanterne på stang 7,3	2	1 R 0,0 - 360,0 Rundtlysende.
638124 55	Tåvær-Kilvær Søre Pegrunnen Øst om Kilvær	65 48.2322 011 59.8706	Iso R 2s	44,0	Lanterne på stang 7,6	3	1 R 0,0 - 360,0 Rundtlysende
638125 55	Tåvær-Kilvær Vesterskjæret Øst om Kilvær	65 48.4798 012 00.5720	Iso G 2s	5,0	Lanterne på stang 8,0	2,8	1 G 0,0 - 360,0 Rundtlysende
638326 55	Tåvær-Kilvær Kobskjærene Vest for Skogsholmen	65 48.7844 012 00.6173		5,5	Lanterne på stang 8,0	3	1 R 0,0 - 360,0 Rundtlysende































Fyrnr. Kartnr.	Område Navn Beliggenhet	Posisjon	Karakter	Lys høyde [m]	Beskrivelse Høyde over grunnen [m]	Lysvidde R G W	Sektor - farge - retning - beskrivelse
638327 55	Tåvær-Kilvær Runddelslua Vest om Runddelen	65 49.7562 012 00.7907	Iso G 2s	5,5	Lanterne på stang 7,5	2,8	1 G 0,0 - 360,0 Rundtlysende
638500 55	Tåvær - Kilvær Skogsholmen Holmens n pynt	65 49.4411 012 02.6442	Iso WRG 6s	3,8	Lyktehus 6,0	4,7 4,7 6	1 G 55,5 - 58,1 Fra inn over Skogsholmen til klar N av Kobskjærene LA 2 W 58,1 - 61,7 Til klar SØ av Eggeløysa 3 R 61,7 - 177,6 Til klar Ø av Sjøåslua stang 4 G 177,6 - 181,0 Til godt klar av Sjøåslua stang 5 W 181,0 - 187,8 Til godt klar Ø av Sjøåslua stang og klar V av Jargrunnskjøret. MERK: -4,3m grunne i hvit sektor, Ø av Sjøåslua stang 6 R 187,8 - 190,7 Til klar V av Jargrunnskjøret 7 G 190,7 - 216,6 Til klar SØ av Enakkskjæret stang 8 W 216,6 - 217,6 Til klar NV av Enakken varde 9 R 217,6 - 234,7 Til over Slåtterøyslua stang
638800 56	Kilvær Slegeskjærene, SØ SV av Skålvær	65 50.9387 012 07.1634	Q R	8,3	Lanterne på stang 5,5	2	1 R 0,0 - 360,0 Rundtlysende
639002 56	Kilvær fjorden Kalvholmen Sørvær	65 51.4271 011 58.4858	FI R 3s	5,4	Lanterne på stang 3,5	2,2	1 R 0,0 - 360,0 Rundtlysende.
639101 56	Kilvær fjorden Slåttholmslua Sørvær	65 51.6504 011 58.4686	FI G 3s	3,4	Lanterne på stang 7,2	2,1	1 G 0,0 - 360,0 Rundtlysende.
639200 56	Tåvær - Kilvær Kinnarøytaren 01.01.1958	65 52.4139 011 56.9966	Iso WRG 4s	5,8	Lyktehus på stativ 13,0	4,6 4,6 5,9	1 G 287,0 - 293,3 Fra like nord av Svensdragene NØ stang til like klar N av Svensdragene Ø stang 2 R 293,3 - 96,9 Til midt i løpet mellom Bøksla og Bøksla lanterne, og nertopp fri N av 2,4m grunnen i løpet 3 G 96,9 - 106,5 Til klar N av Bøksltaren stang 4 W 106,5 - 110,9 Til klar S av Breitaren stang 5 R 110,9 - 124,4 Til inn over fallene ved Mærra
639502 56	Kilvær fjorden Sevøygrunnen, V Skålvær V	65 52.5896 012 07.4353	Q R	3,3	Lanterne på stang 7,5	2,6	1 R 0,0 - 360,0 Rundtlysende.
639610 56	Brødreskjærene - Brasøy Frelsesarmeen S for Oterholmen	65 52.8564 012 07.9471	Q W	6,1	Lanterne på stang 6,5	3,5	1 W 0,0 - 360,0 Rundtlysende.
639701 56	Kilvær fjorden Brennagrunnen NØ Skålvær N	65 53.2700 012 09.6213	Q G	4,5	Lanterne på stang 10,2	3,3	1 G 0,0 - 360,0 Rundtlysende
639802 56	Kilvær fjorden Brennagrunnen NV Skålvær N	65 53.2254 012 09.4333	FI R 3s	4,8	Lanterne på stang 8,5	2,2	1 R 0,0 - 360,0 Rundtlysende.
639910 55	Lisøyråsa Gulløygrunnen S for Gulløya	65 45.4424 012 12.2648		3,6	Lanterne på stang 8,0	3,4	1 W 0,0 - 360,0 Rundtlysende.

Fyrnr. Kartnr.	Område Navn Beliggenhet	Posisjon	Karakter	Lys høyde [m]	Beskrivelse Høyde over grunnen [m]	Lysvidde R G W	Sektor - farge - retning - beskrivelse
640000 55	Lisøyråsa Trollholmgrunnen Lisøyråsa	65 46.9794 012 09.6808	Iso WRG 4s	8,0	Lyktheus på stativ 3,8	6,2 6,2 7,7	1 G 174,6 - 187,4 Fra Ø av Ternskjæret til klar Ø av Navaren 2 W 187,4 - 190,2 Til klar V av Grunnværnnavaren 3 R 190,2 - 322,3 Til V av Stor-Gulløya SV pynt 4 G 322,3 - 328,9 Til V av Gulløygrunnen LA og like klar 7m grunne 5 W 328,9 - 336,5 Til klar NØ av Nordskjær stang 6 R 336,5 - 343,8 Til klar V av Sommarvoksteren varde 7 G 343,8 - 345,7 Til godt klar V av Sommarvoksteren varde 8 W 345,7 - 350,8 Til klar Ø av Sotgrunnen stang 9 R 350,8 - 356,0 Til klar V av Sotgrunnen S stang 10 G 356,0 - 358,2 Til godt klar V av Sotgrunnen 11 W 358,2 - 2,9 Til klar Ø av Taren stang. MERK 17 m grunne i sektoren 12 R 2,9 - 9,4 Til innpå Tarengrunnen
6400P 57	Dønna Grimsøy privat Grimsøy nø-pynt	66 07.4573 012 28.3469	FI W 3s		PR		
640500 56	Skålvær - Brasøy Skålvær Lysthusøy Ø side	65 51.4862 012 10.8417	Iso WRG 6s	6,5	Lyktheus 3,0	4,9 4,9 6,2	1 G 171,1 - 176,0 Fra inn over Skålvær. Til like klar Ø av varde på Lissørnøya 2 W 176,0 - 177,9 Til klar V av Ørnøygrunnen LA 3 R 177,9 - 280,8 Til Lysthuskjæret 4 G 280,8 - 2,2 Til klar V av Omnskjæret varde 5 W 2,2 - 3,5 Til klar Ø av Navaren 6 R 3,5 - 16,8 Til V av Grønøya
640502 0	Mindtangundet Pålholmen S Vest i Mindtangundet	65 48.5476 012 29.5007	Fast lys yellow	6,0	LA/IB/NB 11,5		
641002 56	Skålvær - Brasøy Lamskjærtaren Nord av Skålvær	65 52.3361 012 10.7338	FI R 3s	4,3	Lanterne på stang 7,5	2,2	1 R 0,0 - 360,0 Rundtlysende.
641101 56	Skålvær-Brasøy Ørnøygrunnen N av Skålvær	65 53.0910 012 10.7561	FI G 3s	8,5	Lanterne på varde 6,3	2,1	1 G 0,0 - 360,0 Rundtlysende.
641102 56	Skålvær - Brasøy Little Ørnøysnaget N av Skålvær	65 53.1190 012 10.2758	FI R 3s	4,1	Lanterne på stang 7,5	2,2	1 R 0,0 - 360,0 Rundtlysende.
641301 56	Skålvær - Brasøy Kuven Sør av Brasøya	65 53.7282 012 11.0399	FI G 3s	7,5	Lanterne på stang 4,5	2,1	1 G 0,0 - 360,0 Rundtlysende.
642000 56	Blomsøy Langneset Sørenden Langneset	65 52.5556 012 15.0082	Iso RG 6s	6,0	Lyktheus 3,0	4,5 4,5	1 G 9,8 - 31,0 Fra inn over Kvithammaren til SØ av Kalvøyholman skjær 2 R 31,0 - 200,5 Til klar V av Kolsundet stang 3 G 200,5 - 205,6 Til like klar SØ av Åkerøya stang MERK. grensen går over grunne ved Kolsundet 4 R 205,6 - 212,9 Til inn over Langneset

Fyrnr. Kartnr.	Område Navn Beliggenhet	Posisjon	Karakter	Lys høyde [m]	Beskrivelse Høyde over grunnen [m]	Lysvidde R G W	Sektor - farge - retning - beskrivelse
642500 57	Alterfjorden Buøy Buøyas NØ-spiss	65 55.8066 012 18.2824	Iso WRG 6s	11,5	Lyktehus 5,7	5,2 5,2 6,6	1 R 63,3 - 69,0 Fra inn over Buøy, til klar SØ av Seiholmtaren lanterne 2 G 69,0 - 185,8 Til klar Ø av Kristengrunnen lanterne 3 W 185,8 - 191,5 Til klar V av Andøyflua lanterne 4 R 191,5 - 214,2 Til klar SV av Rauholmsflu LA 5 G 214,2 - 223,4 Til klar SØ av Hjartøyholmern LA 6 W 223,4 - 227,4 Til klar NV av Svinøya 7 R 227,4 - 13,4 Til klar Ø av Åkerøya stang, omentrent midt i Åkerøysundet 8 G 13,4 - 24,0 Til over Åkerøya
642601 57	Austbø Kvaløyhamn, NV Alterfjorden	65 56.0304 012 19.1978	Iso G 2s	7,0	HIB på stang 8,4	3,4	
642602 57	Alterfjorden Kvaløyhamn, Ø Innløpets østside	65 55.9811 012 19.4066	Iso R 2s	4,7	HIB 5,7	2	1 R 0,0 - 360,0 Rundtlysende
642603 57	Austbø Kvaløyhamn, V Alterfjorden	65 55.9491 012 19.2586	Iso G 4s	7,0	HIB på stang 7,2	3,1	
642604 57	Alterfjorden Kvaløyhamn, NØ Kvaløyhamn	65 56.0084 012 19.4527	Fast R lvs	7,3	HIB 11,3	3,3	1 R 0,0 - 360,0 Rundtlysende
642605 57	Austbø Kvaløyhamn, SV Alterfjorden	65 55.8636 012 19.2244	Iso G 2s	6,8	HIB på stang 8,5	3,4	
642607 57	Alterfjorden Kvaløyhamn G1 Kvaløyhamn	65 56.0251 012 19.3261	Iso G 2s	2,0	Lysbøye	3,3	1 G 0,0 - 360,0 Rundtlysende
642609 57	Alterfjorden Kvaløyhamn G2 Kvaløyhamn	65 56.0670 012 19.2086	Iso G 2s	2,0	Lysbøye	3,4	1 G 0,0 - 360,0 Rundtlysende
642610 57	Alterfjorden Silsandodden Austbø	65 56.3321 012 21.2766	Q W	6,0	HIB på stativ 13,0	3,4	1 Y 0,0 - 360,0 Rundtlysende
643000 56	Alterfjorden Springen V av Altra	65 54.7002 012 12.2548	Oc (3) WRG 12s	6,2	Lyktehus på stativ 9,0	5,1 5,1 6,5	1 R 21,4 - 39,9 Fra kloss i Råtholmen til klar NV av Ytre Kuven 2 G 39,9 - 118,0 Til klar SV av Seiholmtaren LA 3 R 118,0 - 216,3 Til klar NV av Andøy Sørvestre LA 4 G 216,3 - 232,7 Til klar SØ av Andøflu LA 5 W 232,7 - 239,1 Til klar NV av Buøya 6 R 239,1 - 261,6 Til inn over Alterøyan
64321P 56	Husværffjorden Storkrabbskjæret Indre Flesan	65 56.8049 012 03.1251	FI W 3s				W 0,0 - 360,0
643280 56	Skåøvær-Brasøy Tennvalen Alterfjorden	65 55.4651 012 11.6749	Iso W 2s	6,0	Lanterne på stang	1,5	1 W 0,0 - 360,0 Rundtlysende hvit

Fyrnr. Kartnr.	Område Navn Beliggenhet	Posisjon	Karakter	Lys høyde [m]	Beskrivelse Høyde over grunnen [m]	Lysvidde R G W	Sektor - farge - retning - beskrivelse				
643290 56	Alterfjorden Seiholmtaren V av Altra, i sjøen	65 54.9036 012 11.6314	Q W	5,3	Lanterne på stang 9,4	   3,5	1	W	0,0	- 360,0	Rundtlysende hvit
643297 56	Alterfjorden Seiholmskjæret Brasøystraumen	65 54.9731 012 11.7263	Iso G 2s	4,0	Lanterne på stang 10,0	   2,7	1	G	0,0	- 360,0	Rundtlysende
643388 56	Skålvær - Brasøy Brasøy, V	65 55.0788 012 10.1789	Iso W 2s	6,8	Lanterne på stang m/indi* 6,5	   4,2	1	W	0,0	- 360,0	Rundtlysende
643390 56	Husvær Buøy, Ø	65 55.3161 012 10.5359	Iso R 2s	5,2	Lanterne på stang	   1,8	1	R	0,0	- 360,0	Lanternen rundtlysende rød
643393 56	Alterfjorden Austholmen	65 55.4414 012 10.9941	Iso R 2s	4,9	HIB sjø	   4,3	1	R	0,0	- 360,0	Lanternen rundtlysende rød
643480 56	Husvær Buøya, N	65 55.4889 012 10.0803	Q R	5,2	0,0	   4,1	1	R	0,0	- 360,0	Rundtlysende
643481 56	Husvær Flatøydregem, N	65 55.4855 012 09.9889	Q G	5,2	0,0	   4,2	1	G	0,0	- 360,0	Rundtlysende
643483 56	Skålvær - Brasøy Flatøyslua	65 55.3176 012 10.0037	Q G	5,5	På trekant	   3	1	G	0,0	- 360,0	Rundtlysende
643485 56	Skålvær - Brasøy Bjella	65 55.1845 012 10.0385	Iso G 2s	5,2	HIB	   3	1	G	0,0	- 360,0	Rundtlysende
643487 56	Skålvær - Brasøy Brasøysundet	65 54.9775 012 10.0733	Q G	5,5	HIB	   2,4	1	G	0,0	- 360,0	Rundtlysende
643500 56	Husværleia Trettholmen S av Herøya	65 55.9406 012 11.2931	Iso WRG 6s	5,2	Lyktehus 3,0	   5,2 6,6	1	G	111,1	- 122,9	Fra NØ av Steffholmskjæret stang til klar NØ av Tennskjærgrunnene
							2	W	122,9	- 136,4	Til klar SV av Stappen varde
							3	R	136,4	- 153,1	Til klar NØ Stappen varde og stappflu stang
							4	G	153,1	- 155,9	Til godt klar NØ av Stappflu stang
							5	W	155,9	- 166,9	Til godt klar V av Lamholmtaren stang
							6	R	166,9	- 169,0	Til kloss i Lamholmtaren stang
							7	G	169,0	- 355,6	Til klar V av Seiholmtaren LA
							8	W	355,6	- 2,4	Til klar Ø av Brasøya
							9	R	2,4	- 10,0	Til inn over Brasøya

Fyrnr. Kartnr.	Område Navn Beliggenhet	Posisjon	Karakter	Lys høyde [m]	Beskrivelse Høyde over grunnen [m]	Lysvidde R G W	Sektor - farge - retning - beskrivelse											
643700 56	Husværleia Dragan V av Altra	65 55.6789 012 10.2673	Oc (2) WRG 8s	3,9	Lyktehus 3,0	5,1 5,1 6,4	1 R 45,1 - 57,8	Fra inn mot Flatøya til like klar NV av Halvtynnskjøret LA	2 G 57,8 - 170,0	Til like klar Ø av Breigrunnen Rød stake og klar av 4,6 m grunne	3 W 170,0 - 172,3	Til klar Ø av Breigrunnen og Steffoholmskjæret stang	4 R 172,3 - 183,5	Til klar V av Ytre Jonskjærslua	5 G 183,5 - 201,5	Til klar Ø av Stappen varde. Sektoren er delvis skygget av Steffoholmen	6 R 201,5 - 217,0	Til innpå Dragan
643978 56	Husværleia Kreppa V av Altra	65 55.2173 012 08.7364	Q R	3,4	Lanterne på stang 7,4	2	1 R 0,0 - 360,0	Rundtlysende.										
643979 56	Husværleia Halvtynnskjøret	65 55.4078 012 09.2575	Q G	4,8		3	1 G 0,0 - 360,0	Rundtlysende										
644175 56	Husværleia Midtre Kreppaholmen N av Husvær	65 55.1220 012 08.5171	Q G	6,3	Lanterne på stang 5,8	2,9	1 G 0,0 - 360,0	Rundtlysende.										
644176 56	Husværleia Husværleia, midtre	65 55.0613 012 08.2716	Q R	5,7		2,6	1 R 0,0 - 360,0	Rundtlysende										
644370 56	Husværleia Velaholmen, midtre	65 55.2906 012 07.7293		4,7	HIB land på trekant	3	1 R 0,0 - 360,0	Rundtlysende.										
644371 56	Husværleia Hestøygrunnen	65 55.1554 012 07.7266	Iso G 2s	6,0	HIB sjø	2	1 G 0,0 - 360,0	Rundtlysende										
644372 56	Husværleia Husvær Havn, N	65 55.0274 012 07.7612	Iso R 2s	5,8	Lanterne /IB over trekant	2	1 R 0,0 - 360,0	Rundtlysende										
644373 56	Husværleia Husvær Havn, indre	65 54.8274 012 07.6886	Iso G 2s	5,5	HIB sjø på trekant	2	1 G 0,0 - 360,0	Rundtlysende										
644374 56	Husværleia Husvær hamn Husvær	65 54.8931 012 07.8955	Q R	3,7	HIB på stang 8,0	2	1 R 0,0 - 360,0	Rundtlysende.										
644410 56	Husværleia Grimsøya Vest av Prestøya	65 55.5521 012 08.0227	Q W	5,7	Lanterne på stang 5,5	3,3	1 W 0,0 - 360,0	Rundtlysende.										
644510 56	Husværleia Tennskjøergrunnen S av Husvær	65 54.2369 012 07.6342	Q W	3,8	Lanterne på stang 8,5	3,5	1 W 0,0 - 360,0	Rundtlysende.										
644601 56	Husværleia Tjønnskjøergrunnen, NØ Mellom Husvær og Skålvær	65 53.6118 012 07.6286	Q G	3,6	Lanterne på stang 8,5	1,9	1 G 0,0 - 360,0	Rundtlysende.										

Fyrnr. Kartnr.	Område Navn Beliggenhet	Posisjon	Karakter	Lys høyde [m]	Beskrivelse Høyde over grunnen [m]	Lysvidde R G W	Sektor - farge - retning - beskrivelse				
644603 56	Husværleia Tjønnskjærgrunnen, Ø Mellom Husvær og Skålvær	65 53.2041 012 07.7102	Q G	3,9	Lanterne på stang 8,6	 1,9  1,9 	1	G	0,0	- 360,0	Rundtlysende.
645000 56	Tennsundet Geithammeren Tenna	65 57.0034 012 13.1304	Iso WRG 6s	9,0	Lyktehus på søyle 6,7	 5,1  5,1  6,4	1 2 3 4	G W R G	65,8 80,7 98,6 238,0	- 80,7 - 98,6 - 238,0 - 241,0	Fra Knausgrunnen til klar N av Solkangrunnen stang Til klar S av Larsgrunnen stang Til midt i Tennsundet og klar 3,8m grunne Til innpå Tenna
645110 56	Tennsundet Hanskjæret Tennsundet	65 57.6152 012 15.4062	FI W 3s	4,9	Lanterne på stang 5,0	  3,7 	1	W	0,0	- 360,0	Rundtlysende.
646000 56	Øksningen Geitholmen V Herøya	65 59.0584 012 13.8547	Oc WRG 6s	6,0	Lyktehus 3,0	 4,9  4,9  6,3	1 2 3 4 5 6 7 8 9	G W R G W R G W R	226,3 231,0 232,9 22,6 22,6 31,0 33,9 44,3 46,0 48,5	- 231,0 - 232,9 - 22,6 - 31,0 - 33,9 - 44,3 - 46,0 - 48,5 - 62,3	Fra inn over Geitholmen. Til SØ av Kalvøya Til V av søndre Slimskjær Til V av Oterholmen Til klar V av Larsgrunnen stang Til klar SØ av indre Jonskjær stang Til klar NV av Ytre Jonskjærslua stang Til godt klar av Ytre Jonskjærslua stang Til klar SØ av Breidgrunnen. Merk 10m og 4,6m grunne i sektoren Til over Vågskjæret
646200 57	Øksningen Hoholmen Dønnesund	66 00.5692 012 17.1677	Oc (2) WRG 8s	4,2	Lyktehus på søyle 6,2	 5,2  5,2  6,6	1 2 3 4 5	R G W R G	104,6 193,7 252,2 255,7 294,1	- 193,7 - 252,2 - 255,7 - 294,1 - 311,1	Fra inn på Kjøya til klar V av Nordfrydholmen Til klar S av Dønnalandet Til klar N av Langskjæret Til klar S av Juldagen varde Til innpå Brunvikstrand
646201 56	Seløya Seløy, SØ Innseiling Seløy havn	66 01.2842 012 14.8263	Iso G 2s	7,0	Lanterne på stang 7,0	 3,9  3,9 	1	G	0,0	- 360,0	Rundtlysende
646202 56	Seløya Bukholmen, NV Innseilingen til Seløy havn	66 01.3559 012 14.6475	Q R	7,0	Lanterne på stang 7,0	 2,7  2,7 	1	R	0,0	- 360,0	Rundtlysende
646203 56	Seløya Seløy, NØ Innseilingen til Seløy havn	66 01.4482 012 14.7714	Q G	7,0	Lanterne på stang 7,0	 3,3  3,3 	1	G	0,0	- 360,0	Rundtlysende
646204 56	Seløya Bukholmen, SV Innseilingen til Seløya	66 01.2682 012 14.6015	Iso R 2s	7,0	Lanterne på stang 7,0	 3,5  3,5 	1	R	0,0	- 360,0	Rundtlysende
646400 56	Øksningen Hestøysund På Bukskjæret	66 00.2868 012 15.9159	Oc WRG 6s	4,0	Lyktehus på søyle 6,0	 2,6  2,6  3,5	1 2 3 4 5 6 7	R G W R G W R	352,5 1,6 113,2 119,0 119,0 121,9 121,9	- 1,6 - 113,2 - 119,0 - 121,9 - 121,9 - 198,9 - 207,5 - 214,1	Fra innpå Hestøy til midt i Kalvøysundet Til 45m N-av Kvitskjæret Til 126m S-av Jønnesflua stang Til 86m S-av Jønnesflua stang Til klar Ø-av Lille Kjøya Til klar V-av Hoholmen Til inn på Hoholmen

Fyrnr. Kartnr.	Område Navn Beliggenhet	Posisjon	Karakter	Lys høyde [m]	Beskrivelse Høyde over grunnen [m]	Lysvidde R G W	Sektor - farge - retning - beskrivelse				
646402 56	Øksningen Kvitskjæret SV SV av Kvitskjæret	66 00.2345 012 15.3966	Iso R 2s	5,0	HIB på stang 11,0	1.5 1.5 1.5	1	R	0,0	- 360,0	Rundtlysende
646404 56	Øksningen Lille Kjæya S På Lille Kjæyas sørside	66 00.4338 012 15.9895	Iso R 4s	6,0	HIB på stang 10,0	1.6 1.6 1.6	1	R	0,0	- 360,0	Rundtlysende
646600 56	Øksningen Ytre Øksningen På Fagernes	66 00.7927 012 13.3128	Oc WRG 6s	8,7	Lyktehus 3,0	6.3 6.3 7.8	1 2 3 4 5 6 7 8 9	G W R G W R G W R	108,5 125,0 130,5 132,4 229,4 237,9 292,3 305,2 307,5	- 125,0 - 130,5 - 132,4 - 229,4 - 237,9 - 292,3 - 305,2 - 307,5 - 308,6	Fra NØ av Nordodden til klar NØ av Breigrunnskjæret Til klar SV av Torbergskjæran lanterne Til like klar SV av Torbergskjæran LA Til klar SØ av Bukkholmen og Bukkholmen LA Til klar NV av tørrfall ved Nautøya. MERK, sprosse i overgangen hvit-rød Til klar SV av Jønnesflu stang Til klar SV av Kvitskjæran Til klar NØ av Hestøya Til innpå Øksningen (lyset tas bort av landet)
646701 56	Dønna vestside Torbergskjæran N for Øksningssundet	66 01.5462 012 11.3693	FI G 3s	4,8	Lanterne på stang 7,8	2.1 2.1 2.1	1	G	0,0	- 360,0	Rundtlysende.
647000 56	Dønna vestside Svartoksen N-side Sildøyfjorden	66 02.7582 012 09.8332	FI (2) WRG 10s	12,1	Lyktehus på søyle 13,7	6.3 6.3 7.8	1 2 3 4 5 6 7 8 9 10 11 12 13 14 15	G W R G W R G W R G W R G W R	254,3 259,7 267,1 268,7 334,4 338,4 38,4 60,9 64,1 67,8 114,8 127,9 133,3 135,0 150,5	- 259,7 - 267,1 - 268,7 - 334,4 - 338,4 - 38,4 - 60,9 - 64,1 - 67,8 - 114,8 - 127,9 - 133,3 - 135,0 - 150,5 - 158,6	Fra inn over Langøya til klar S-av 2,4m Sørgrytøytaren Til klar N-av Seiskjæret. MERK: 11,7m Bakskjæret i hvit sektor Til N-på spissen av Seiskjæret Til klar V-av Torbergskjæran LA Til 240m V-av Torbergskjæran LA Til klar V-av Skjækern Til klar N-av Kokskjærbåen Til klar S-av Ersbåen Til klar N-av Ersbåen Til klar N-av Løsbøtntaren stang Til klar SV-av Spelgrunnen stang Til klar NØ-av Spelgrunnen stang Til 312m NØ-av Spelgrunnen stang Til klar V-av Mellomodden Til inn over Mellomodden
647200 57	Dønna vestside Åkvik Åkviksundet	66 02.3050 012 18.5685	Oc WRG 6s	4,3	Lyktehus 3,0	5.3 5.3 6.6	1 2 3 4 5 6 7 8 9	G W R G W R G W R	4,6 23,1 24,4 30,6 164,4 170,0 170,0 180,6 204,0	- 23,1 - 24,4 - 30,6 - 164,4 - 170,0 - 180,6 - 204,0 - 222,3 - 222,9	Fra V av Jektholmen til 32m V av Verholmen. Til 62m V av Verholmen. Til inn på Staulhamran. Til klar Ø av Littgjæva stang. Til klar V av Store Gjæva. Til klar Ø av Tallerkenflu Ø stang og -av Korsholmen. Til klar Ø av Seiskjæret. Til klar V av Ternskjærgrunnen stang. Til inn mot Klausnesodden.
647410 57	Dønna vestside Skagavågen SV av Skagalandet	66 04.5790 012 21.2218	FI W 3s	2,0	Lanterne på stang 7,5	3.7 3.7 3.7	1	W	0,0	- 360,0	Rundtlysende.

Fyrnr. Kartnr.	Område Navn Beliggenhet	Posisjon	Karakter	Lys høyde [m]	Beskrivelse Høyde over grunnen [m]	Lysvidde R G W	Sektor - farge - retning - beskrivelse
647600 57	Dønna vestsida Buøyskjæret Vikafjord	66 06.8067 012 22.7554	Iso WRG 6s	8,8	Lyktehus på søyle 6,0	6,6 6,6 7,6	1 G 275,8 - 278,3 Fra innpå Hoholmtaren LA til 122m S-av Hoholmtaren LA. 2 W 278,3 - 348,8 Til innpå Hammereset. 3 R 348,8 - 17,2 Til inn på bukta ved Skagavalen. 4 G 17,2 - 44,0 Til klar NV-av Lyngøyskolten stang. 5 W 44,0 - 60,2 Til klar S-av Rævs skjærbalen SV stang. 6 R 60,2 - 185,1 Til klar Ø-av Nordre Myrvikskjærene. 7 G 185,1 - 198,8 Til klar Ø-av Slapøya varde. 8 W 198,8 - 201,8 Til klar V-av Stongholmskjæret LA. 9 R 201,8 - 232,6 Til inn over Ramnøya.
647610 57	Dønna Vestsida Hoholmtaren Grimsøya Sørsida	66 06.6425 012 26.6680	Q W		Lanterne på stang	3,4	1 W 0,0 - 360,0 Rundtlysende
647611 57	Dønna Vestsida Oterholmen På Oterholmens vestsida	66 07.1904 012 25.5787	Iso G 2s	5,0	Lanterne på stang 5,2	3,4	1 G 0,0 - 360,0 Rundtlysende
647612 57	Dønna Vestsida Ramnøyflu Øst av Ramnøya	66 07.2658 012 25.1602	Iso R 2s	5,0	Lanterne på stang 9,0	3,1	1 R 0,0 - 360,0 Rundtlysende
647613 59	Dønna Vestsida Fiskskjæret På Fiskskjæret	66 07.6995 012 25.2642	Iso G 4s	5,0	Lanterne på stang 5,5	3,5	1 G 0,0 - 360,0 Rundtlysende
647615 59	Dønna Vestsida Stongholmskjæret Øst av Stongholmen	66 08.4003 012 24.3844	Iso G 2s	5,0	Lanterne på stang 10,0	3,3	1 R 0,0 - 360,0 Rundtlysende
647620 59	Dønna Sørsandholmen sør på Sandholmen	66 07.8372 012 25.9464	Q W	4,0	Lanterne på stang 8,0	2,7	1 W 0,0 - 360,0 Rundtlysende
647800 58	Dønna vestsida Buøya Vandve	66 10.7553 012 21.7016	Oc (2) WRG 8s	7,6	Lyktehus på stativ 6,3	5,9 5,9 6,8	1 R 2,8 - 15,7 Fra innpå Havsteinen til midt i sundet mellom Havstein og Vandve. 2 G 15,7 - 169,5 Til klar Ø-av Laukøya. 3 W 169,5 - 182,0 Til klar V-av Ellingoddan båke. 4 R 182,0 - 192,5 Til like V-av Ellingoddan. 5 G 232,2 - 245,2 Fra midt på Sandholmen til klar S-av Kyllholmen. 6 W 245,2 - 248,1 Til klar N-av Rensøygalten stang. 7 R 248,1 - 261,6 Til klar N-av Sandholmflu stang.
647801 58	Dønna vestsida Havstein, V Vannved	66 09.9553 012 21.1670	Q G	5,3	Lanterne på stang	2,3	1 G 0,0 - 360,0 Rundtlysende
647802 58	Dønna vestsida Vandved grunnen Vannved	66 10.0389 012 21.1997	Q R	5,5	Lanterne på stang	1,8	1 R 0,0 - 360,0 Rundtlysende
647803 58	Dønna vestsida Buøybåen Vandved	66 10.8027 012 22.0976	Iso G 2s	5,8	Lanterne på stang 9,0	2,6	1 G 0,0 - 360,0 LA/SC

Fyrnr. Kartnr.	Område Navn Beliggenhet	Posisjon	Karakter	Lys høyde [m]	Beskrivelse Høyde over grunnen [m]	Lysvidde R G W	Sektor - farge - retning - beskrivelse
647804 58	NØ av Buøya Buøya NØ Kverva	66 10.8145 012 22.0245	Iso R 2s	5,0	Lanterne på stang 9,5	2,4 2,4 2,4	1 R 0,0 - 360,0 Rundtlysende
648000 59	Dønna vestsida Åkervågen Vågens s side	66 09.8538 012 32.7976	Oc WRG 6s	6,2	Lyktehus på søyle 5,1	7,1 7,1 8,1	1 R 22,0 - 31,5 Fra innpå Mikkelsholmen til midt i sundet ved Nordneset. 2 G 31,5 - 74,4 Til klar N-av Norde Stongholmen. 3 W 74,4 - 76,4 Til klar S-av Vollnestangen LA. 4 R 76,4 - 102,5 Til kloss S-på Klubbenvågen. 5 G 102,5 - 236,6 Til klar SØ-av Åkerskjæret. 6 R 236,6 - 248,0 Til inn over land på Åkerøya.
648200 59	Dønna vestsida Rølvåg Dønna	66 11.0898 012 27.5655	FI W 3s	4,1	Lanterne på stang 6,6	3,7 3,7 3,7	1 W 0,0 - 360,0 Rundtlysende.
648400 59	Dønna vestsida Rensøysundet På Kyllholmen	66 11.7138 012 26.0499	Iso WRG 6s	6,9	Lyktehus 3,0	6,9 6,9 7,9	1 G 167,9 - 182,0 Fra innpå Ånøya til klar Ø-av Kyllholmen 2 W 182,0 - 212,5 Til klar V-av Rensøystabben stang 3 R 212,5 - 337,9 Til klar 209m V-av Nebbåen stang 4 G 337,9 - 339,9 Til klar 246m V-av nebbåen stang 5 W 339,9 - 347,4 Til klar Ø-av Hestøygalten stang 6 R 347,4 - 358,8 Til klar V-av Hestøygalten stang 7 G 358,8 - 8,5 Til klar V-av Vollneset 8 W 8,5 - 13,0 Til klar Ø-av Slapøya. 9 R 13,0 - 16,3 Til innpå Slapøya.
649000 59	Dønna vestsida Sørøyvågen Nordskreiingens N side	66 12.7071 012 33.0968	Oc WRG 6s	6,1	Lyktehus på søyle 5,8	6,6 6,6 7,6	1 G 50,7 - 70,3 Fra innpå land på Vestskredingen til klar N-av Skredingskjæret 2 W 70,3 - 79,4 Til klar N-av Svartbalbøen stang 3 R 79,4 - 163,3 Til klar Ø-av Hellholmen 4 G 163,3 - 233,4 Til 22m SØ-av største holmen i vågen 5 W 233,4 - 235,6 Til 24m NV-av landet på S-sida av vågen 6 R 235,6 - 251,7 Til inn på land SØ-av lykten
649500 54	Lånan Arnholmen S av Lånan	65 48.3781 011 46.1480	Oc (3) WRG 12s	10,0	Lyktehus 4,2	5,3 5,3 6,7	1 R 267,8 - 276,6 Fra S av skjær N av Brørskjæran til like klar S av Brørskjæran 2 G 276,6 - 297,4 Til kloss S av tarene ØSØ av lykta 3 W 297,4 - 303,6 Til klar NØ Skjæritaren lanterne 4 R 303,6 - 312,2 Til klar NØ av Gåsgrunnen stang 5 G 312,2 - 27,4 Til klar V av Andholmene og Stortaren 6 W 27,4 - 31,4 Til klar Ø av Raudbraken varde 7 R 31,4 - 56,0 Til klar SØ av Rasmusslua 8 G 56,0 - 72,5 Til godt klar S av Kjerringkåsskjæret stang 9 W 72,5 - 74,0 Til klar S av Kjerringkåsskjæret stang 10 R 74,0 - 194,0 Til innover Speilholm grunnene
649501 54	Lånan Andholmgrunnen NØ Andholmen	65 50.4396 011 47.6694	FI G 3s	7,0	LA/SC 7,5	3,5 3,5 3,5	1 G 0,0 - 360,0 Rundtlysende
649502 54	Lånan Andholmskjær Andholmen	65 50.1369 011 47.1547	FI R 3s	7,0	LA/SC 7,5	2,8 2,8 2,8	1 R 0,0 - 360,0 Rundtlysende

Fyrnr. Kartnr.	Område Navn Beliggenhet	Posisjon	Karakter	Lys høyde [m]	Beskrivelse Høyde over grunnen [m]	Lysvidde R G W	Sektor - farge - retning - beskrivelse
649601 56	Lånan Andholmflu S av Lånan	65 50.8029 011 48.0818	FI G 3s	4,5	LA/SC 0,0	3,5	1 G 0,0 - 360,0 Rundtlysende.
649701 56	Lånan Austre Brillingen N av Burøya	65 51.3579 011 48.9211	FI G 3s	4,3	Lanterne på stang 4,5	2,1	1 G 0,0 - 360,0 Rundtlysende.
649802 56	Lånan Penniskjæret N av Burøya	65 51.5203 011 49.1933	FI R 3s	4,3	Lanterne på stang 6,5	2,2	1 R 0,0 - 360,0 Rundtlysende.
649902 56	Lånan Sauøygrunnen SØ av Lånan	65 51.9175 011 49.7424	FI R 3s	4,0	Lanterne på stang 7,5	2,2	1 R 0,0 - 360,0 Rundtlysende.
650001 56	Lånan Buøygrunnen, S Ø av Buøya	65 52.1188 011 50.1570	FI G 3s	3,8	Lanterne på stang 7,5	2,1	1 G 0,0 - 360,0 Rundtlysende.
650010 56	Lånan Buøygrunnen, N NØ av Buøya	65 52.3826 011 50.2814	FI W 3s	3,8	Lanterne på stang 7,5	3,7	1 W 0,0 - 360,0 Rundtlysende.
650201 56	Lånan Heglaskjæret N for Hegla	65 53.1182 011 50.2224	FI G 3s	5,5	Lanterne på stang 7,1	2,1	1 G 0,0 - 360,0 Rundtlysende.
650302 56	Lånan Bøksla V for Lånsbogen	65 52.6994 011 51.5240	FI R 3s	3,4	Lanterne på stang 8,8	2,2	1 R 0,0 - 360,0 Rundtlysende.
650402 56	Sandvær Måsflesa N for Lånabogen	65 53.0805 011 56.1811	FI R 3s	3,3	Lanterne på stang 6,8	2,2	1 R 0,0 - 360,0 Rundtlysende.
650501 56	Sandvær Andskjærholmen N av Andskjærholmen	65 53.2262 011 57.4490	FI G 3s	4,0	Lanterne på stang 4,8	3,5	1 G 0,0 - 360,0 Rundtlysende.
650600 56	Sandvær Indre Buøysnaget	65 53.6028 011 59.6181	FI G 3s	3,6	Lanterne på stang	2,1	1 G 0,0 - 360,0 Rundtlysende.
650701 56	Sandvær Nordre Buøysnaget	65 53.6829 011 59.9360	Iso G 2s	4,5	Lanterne på stang m. ind*	1,1	1 G 0,0 - 360,0 Rundtlysende.
650712 56	Sandvær Nordøyholmen Sandvær	65 53.7762 012 00.2947	Iso R 2s	4,5	HIB på stang 6,8	2,1	1 R 0,0 - 360,0 Rundtlysende.

Fyrnr. Kartnr.	Område Navn Beliggenhet	Posisjon	Karakter	Lys høyde [m]	Beskrivelse Høyde over grunnen [m]	Lysvidde R G W	Sektor - farge - retning - beskrivelse
651000 56	Sandvær Feøyakken Holmens sørende	65 51.8789 012 00.8638	Iso WRG 4s	5,4	Lyktehus på søyle	6,4	1 G 249,1 - 252,2 Fra inn over grunnene S av Klubbholman til like klar S av Klubbholmflua S stang
					7,0	6,4	2 W 252,2 - 255,4 Til klar N av Brødreskjæran Østre stang
						7,9	3 R 255,4 - 286,7 Til klar S av Slegeskjæran
							4 G 286,7 - 324,1 Til klar V av Båskjæran
							5 W 324,1 - 339,2 Til klar Ø av Sjøøyslua stang
							6 R 339,2 - 1,2 Til like klar V av Runddelslua LA
							7 G 1,2 - 25,6 Til klar V av Hysflesa varde
							8 W 25,6 - 41,3 Til klar SØ av Ljosbotnet S stang
							9 R 41,3 - 161,3 Til midt i sundet nordover og klar V av Verniksøysundet lanterne
							10 G 161,3 - 169,9 Til innpå Feøya
651133 56	Sandvær Verniksøysundet Sundets øst side	65 52.6533 012 00.3013	Iso G 2s	3,6	Lanterne på stang	2,8	1 G 0,0 - 360,0 Rundtlysende
					8,8		
651230 56	Sandvær Feøyholmen Vest for Feø	65 52.2564 012 00.4194	Iso R 2s	4,6	Lanterne på stang	3	1 R 0,0 - 360,0 Rundtlysende
					6,8		
651334 56	Sandvær Brattøyslua Buøy ø side	65 53.1075 012 00.2342	Iso R 2s	3,8	Lanterne på stang	3	1 R 0,0 - 360,0 Rundtlysende
					8,6		
651437 56	Sandvær Strømøyflu Vest om Strømø	65 53.5327 012 00.4200		3,8	Lanterne på stang	2,8	1 G 0,0 - 360,0 Rundtlysende
					7,8		
651439 56	Sandvær Måsøydraget, Ø Nordvest om Strømø	65 53.6543 012 00.5046	Iso G 2s	4,5	Lanterne på stang m/ ind*	1,1	1 G 0,0 - 360,0 Rundtlysende
651540 56	Sandvær Hestskjærgrunnen Orjeskjær V side	65 53.8267 012 00.5290	Iso W 2s	4,5	Lanterne på stang m. ind*	3	1 W 0,0 - 360,0 Rundtlysende
					7,3		
651641 56	Sandvær Orjeskjærgrunnen Orjeskjær N side	65 54.0236 012 00.8605	Iso G 2s	4,5	HIB på stang	2,7	1 G 0,0 - 360,0 Rundtlysende
					8,5		
651743 56	Sandvær Søndre Halvdragsflu N om Oreskjær	65 54.0706 012 00.9375		4,5	Lanterne på stang m. ind*	3	1 G 0,0 - 360,0 Rundtlysende
					8,5		
651844 56	Sandvær Halvdragsflua Farvannets v side	65 54.1334 012 01.0078	Iso R 2s	4,5	Lanterne på stang m. ind*	3	1 R 0,0 - 360,0 Rundtlysende
					8,6		
651946 56	Sandvær Vestre Sandværhauggrunnen Farvannets v side	65 54.3609 012 01.3418	Iso R 2s	5,8	Lanterne på stang m. ind*	3	1 R 0,0 - 360,0 Rundtlysende
					7,5		
652045 56	Sandvær Sandværhauggrunnen Farvannets ø side	65 54.2597 012 01.2943		4,8	Lanterne/IB over trekant	2	1 G 0,0 - 360,0 Rundtlysende
					7,8		

Fyrnr. Kartnr.	Område Navn Beliggenhet	Posisjon	Karakter	Lys høyde [m]	Beskrivelse Høyde over grunnen [m]	Lysvidde R G W	Sektor - farge - retning - beskrivelse				
652047 56	Sandvær N-Sandværhauggrunnen Farvannets Ø-side	65 54.3075 012 01.3903	Iso G 2s		Lanterne på stang m. ind*	3	1	G	0,0	- 360,0	Rundtlysende
652049 56	Sandvær Sandværrånen Syd om Sandværodden	65 54.3889 012 01.8219	Iso G 2s		Lanterne på stang m/ ind*	3	1	G	0,0	- 360,0	Rundtlysende
652402 56	Sandvær Brattskjær lua V S av Sandværoddtaren FL	65 54.5001 012 01.5422	Iso R 2s	6,0	HIB på stang 9,5	3,4	1	R	0,0	- 360,0	Rundtlysende
652403 56	Sandvær Brattskjær lua Ø S-av Sandværoddtaren FL	65 54.4940 012 01.6495	Iso G 2s	6,0	HIB på stang 9,3	3,4	1	G	0,0	- 360,0	Rundtlysende
652405 56	Sandvær Brattbakken Ø S-av Sandværoddtaren FL	65 54.5862 012 01.6101	Iso G 2s	6,0	HIB på stang 9,4	3,4	1	G	0,0	- 360,0	Rundtlysende
652406 56	Sandvær Sandflu S S-av Sandværoddtaren FL	65 54.7499 012 01.4441	Iso R 2s	6,0	HIB på stang 9,1	3,4	1	R	0,0	- 360,0	Rundtlysende
652407 56	Sandvær Sandværoddflu S-av Sandværoddtaren FL	65 54.7987 012 01.5278	Iso G 2s	6,0	HIB på stang 9,1	3,4	1	G	0,0	- 360,0	Rundtlysende
652409 56	Husværffjorden Gjeddskjæret NØ-av Sandværodden FL	65 55.1160 012 02.0246	Iso G 2s	7,0	HIB på stang 9,7	3,4	1	G	0,0	- 360,0	Rundtlysende
652600 56	Sandvær Sandværodden Sandværodden	65 54.8429 012 01.4236	Iso WRG 6s	10,0	Lyktehus på stativ med IB 13,0	6,4 6,4 7,4	1 2 3 4 5 6 7	G W R G W R G	88,0 110,1 111,1 153,1 201,8 213,4 349,9	- 110,1 - 111,1 - 153,1 - 201,8 - 213,4 - 349,9 - 355,9	Fra innpå Langtaren til klar NØ om Djupbåsluen Til klar SV av 5m Djupbåen Til klar Ø av Kåsskjæret Til klar Ø av Storkrabbskjæret LA Til klar V av Gjeddskjæret og godt klar av Storkrabbskjæret Til klar Ø av Brattskjær lua V (HIB) Til innpå Lille Stordragjet
652651 56	Sandvær Måsskjærene, V	65 54.4610 012 02.2959	Iso G 2s	5,0	Lanterne/IB over trekant 8,5	2,7	1	G	0,0	- 360,0	Rundtlysende
652652 56	Sandvær Måsskjærene, S Måsøya N	65 54.5028 012 02.3885	Iso R 2s	5,2	Lanterne/IB over trekant 7,5	3,3	1	R	0,0	- 360,0	Rundtlysende
652653 56	Herøy Tvilligskjæran, N Husvær/Sandvær	65 54.6602 012 03.4176	Iso G 2s		Lanterne på stang	3	1	G	0,0	- 360,0	Rundtlysende
652655 56	Herøy Moltgrøtskjæret Husvær/Sandvær	65 54.8609 012 04.1206	Iso G 2s	4,7	Lanterne på stang	3	1	G	0,0	- 360,0	Rundtlysende

Fyrnr. Kartnr.	Område Navn Beliggenhet	Posisjon	Karakter	Lys høyde [m]	Beskrivelse Høyde over grunnen [m]	Lysvidde R G W	Sektor - farge - retning - beskrivelse				
652656 56	Husvær-Sandvær Lisslangdraget Herøy	65 54.9586 012 04.3782		5,0	Lanterne på stang	3 G W	1	R	0,0	- 360,0	Rundtlysende
652657 56	Herøy Hestøy, V Husvær/Sandvær	65 55.0194 012 04.9724	Iso G 2s	5,0	Lanterne på stang	3 G W	1	G	0,0	- 360,0	Rundtlysende
652858 56	Sandvær Hestøynakken, S	65 55.0446 012 04.9814	Iso R 2s	4,4	Lanterne på stang 6,5	2 G W	1	R	0,0	- 360,0	Rundtlysende
652859 56	Sandvær Staullyngøy	65 55.1299 012 05.9970	Iso G 2s	4,7	Lanterne/IB over trekant	2 G W	1	G	0,0	- 360,0	Rundtlysende
652860 56	Sandvær Gantøystaulen	65 55.1436 012 05.9858	Iso R 2s	5,0	Lanterne/IB over trekant	2 G W	1	R	0,0	- 360,0	Rundtlysende
652861 56	Sandvær Ytre Seingsdraget	65 55.2064 012 06.5034	Iso G 2s	5,3	Lanterne/IB over trekant	2 G W	1	G	0,0	- 360,0	
652863 56	Sandvær Ytre Måsøy	65 55.2650 012 06.7668	Iso G 2s	5,5	Lanterne/IB over trekant	2 G W	1	G	0,0	- 360,0	Rundtlysende
652864 56	Sandvær Lyngøy, SV	65 55.2706 012 06.7123	Iso R 2s	5,0	Lanterne/IB over trekant	2 G W	1	R	0,0	- 360,0	Rundtlysende
652865 56	Sandvær Aukan, NV	65 55.3460 012 07.2160	Iso G 2s	5,5	Lanterne/IB over trekant	2 G W	1	G	0,0	- 360,0	
652867 56	Sandvær Hestøy, N	65 55.4123 012 07.6578	Iso G 2s	5,8	Lanterne/IB over trekant	2 G W	1	G	0,0	- 360,0	Rundtlysende
652868 56	Sandvær Velaholmen, N	65 55.3581 012 07.7506		5,0	Lanterne på stang m/indi*	3 G W	1	R	0,0	- 360,0	Rundtlysende
653000 56	Gåsvær fjorden Ytre Flesan Nord for Sandskjær	65 57.6201 011 53.2271	FI WRG 5s	5,6	Lyktehus på stativ 6,3	5,1 5,1 6,4	1	G	347,4	- 352,4	Fra V-av Djupbåen jst. til klar V-av Merra
							2	W	352,4	- 353,3	Til klar Ø-av østligste skjær på Nordre Ytterbåen
							3	R	353,3	- 5,2	Til klar 208m V-av Breitaren stang
							4	G	5,2	- 6,9	Til 440m V-av Breitaren stang
							5	W	6,9	- 8,3	Til 654m V-av Breitaren stang
							6	R	8,3	- 27,7	Til klar Ø-av Spellskjæret
							7	G	27,7	- 189,7	Til 293m Ø-av Råsbåen stang
							8	W	189,7	- 195,8	Til 402m Ø-av Rasbåen stang
							9	R	195,8	- 210,2	Til V-av Krakbåen stang

Fyrnr. Kartnr.	Område Navn Beliggenhet	Posisjon	Karakter	Lys høyde [m]	Beskrivelse Høyde over grunnen [m]	Lysvidde R G W	Sektor - farge - retning - beskrivelse
653500 56	Gåsværffjorden Steinan Store Steinans NV pynt	66 00.1596 012 00.3240	FI WRG 5s	18,0	Lyktehus på søyle 5,7	5 4,7 7	1 R 326,6 - 70,2 Fra 509m Ø-av Djupbåen stang, til klar 630m N-av Nova
							2 G 70,2 - 72,5 Til 916m N-av Nova
							3 W 72,5 - 80,0 Til 1805m N-av Nova
							4 R 80,0 - 84,3 Til klar S-av 3,6m Langfallet
							5 G 84,3 - 213,7 Til 215m SØ-av Svartskjæret
							6 W 213,7 - 224,7 Til klar NV-av Kokskjærbåen
							7 R 224,7 - 306,1 Til 322m SV-av Langoddbåen
							8 G 306,1 - 307,9 Til 522m SV-av langoddbåen
							9 W 307,9 - 326,6 Til førstnevnte grense
654000 56	Gåsværffjorden Innerholmen Holmens Ø pynt	66 01.8611 011 47.7246	Iso WRG 6s	13,1	Lyktehus på søyle 6,0	5,4 5,4 6,8	1 G 240,3 - 323,2 Fra innpå Hølløya til 1033m V-av Garnflesa
							2 W 323,2 - 325,3 Til 1136m V-av Garnflesa og klar Ø-av 10,6m Purkskallen
							3 R 325,3 - 329,0 Til klar V-av 10,6m Purkskallen
							4 G 329,0 - 331,4 Til 1384m V-av Garnflesa
							5 W 331,4 - 340,8 Til 1715m V-av Garnflesa og klar Ø-av 7,5m Huvfallet
							6 R 340,8 - 18,5 Til klar Ø-av 1,5m Langtaren
							7 G 108,0 - 124,2 Fra N-av Lyngholmflusa til klar N-av 1,9m Rosstaren
							8 R 124,2 - 134,3 Til NØ-av Ørnåen
654500 56	Gåsværffjorden Ytterholmen fyr På holmens topp	66 00.7979 011 41.2358	Oc WRG 6s	47,4	Fyrbygning med tårn 9,0	7,7 7,7 9,3	1 W 283,0 - 286,3 Til klar N av 15 m Djupbåen og Djupbåen stang. Merk 6,4m Funningen grunne i sektoren
							2 R 286,3 - 351,6 Til innpå Svartsendingen og klar V av Håbølan
							3 G 351,6 - 27,4 Til klar V av Fjølstaren og 17 m Langskolten
							4 W 27,4 - 54,2 Til klar SØ av Baksveet. MERK 1,4 m grunne i sektoren inn mot fyret
							5 R 54,2 - 100,2 Til N av Seiryggen
							6 G 100,2 - 120,4 Til godt klar SV av Langsveet
							7 W 120,4 - 123,7 Til klar V av Langsveet
							8 R 123,7 - 155,9 Til klar SV av Kjeingen
							9 G 155,9 - 216,2 Til midt i Vardleia
							10 R 216,2 - 275,1 Til N av Funningen og S av Langtaren
							11 G 275,1 - 283,0 Til klar S av Steinodden
654902 56	Gåsvær Gåsværskjær NØ på Nordgåsvær	66 03.9553 012 02.3542	FI R 3s	4,3	Lanterne på stang 6,8	2,2	1 R 0,0 - 360,0 Rundtlysende.
655000 56	Gåsvær Gåsvær På Kalvskjær	66 03.8772 012 02.7573	Oc (2) WRG 8s	5,0	Lyktehus på varde 6,5	4,7 4,7 6	1 R 37,8 - 51,8 Fra innpå S-Gåsvær til Ø-av Gåsværholmen LA
							2 G 51,8 - 216,3 Til Ø-av Lisstaren stang
							3 R 216,3 - 230,0 Til innpå Torskjæret
							4 G 230,0 - 240,5 Til 972m S-av Torskjæret VA
							5 W 240,5 - 246,1 Til klar N-av Asperodden
							6 R 246,1 - 261,6 Til klar S-av Spelgrunnen stang
							7 G 261,6 - 294,8 Til 360m S-av Svartoksen FL
							8 W 294,8 - 305,7 Til 1420m S-av Svartoksen FL
							9 R 305,7 - 341,2 Til inn over Lønnskjærene
655102 56	Gåsvær Gåsværsundet, N Nord i Gåsværsundet	66 03.2923 012 01.2622	FI R 3s	3,5	Lanterne på stang 7,3	2,2	1 R 0,0 - 360,0 Rundtlysende.

Fyrnr. Kartnr.	Område Navn Beliggenhet	Posisjon	Karakter	Lys høyde [m]	Beskrivelse Høyde over grunnen [m]	Lysvidde R G W	Sektor - farge - retning - beskrivelse				
655104 56	Gåsvær Gåsværholmen Gåsværsundet	66 03.5547 012 01.6742	Q R		Lanterne på stang 6,6	2 2 2	1	R	0,0	- 360,0	Rundtlysende.
655202 56	Gåsvær Tvillingskjæret Ø av Småflesan	66 02.0559 011 57.8041	FI R 5s	6,0	Lanterne på stativ 7,9	2,9 2,9 2,9	1	R	0,0	- 360,0	Rundtlysende.
655400 56	Gåsvær Storflesan Holmens Ø side	66 01.7530 011 57.6211	Oc (2) WRG 8s	8,4	Lyktehus på søyle 7,9	4,5 4,5 5,8	1 2 3 4 5 6 7 8 9	G W R G W R G W R	180,1 188,9 194,4 201,0 210,2 212,6 352,4 32,3 42,7	- 188,9 - 194,4 - 201,0 - 210,2 - 212,6 - 352,4 - 32,3 - 42,7 - 54,3	Fra inn over Skroppskjæran til klar Ø-av 5m Nordfallet Til klar V-av tørrfall V-av Klovnningen Til klar V-av Knarrholmen Til 169m V-av Tvillingskjæret Til 205m V-av Tvillingskjæret Til midt over 3,1m Seifatet Til klar V-av Svartskjær stang Til klar Ø-av Himmelbåen Til over Flåtaren
655600 56	Gåsvær Djupbåen På Djupbåen	66 05.0680 012 02.8736	FI WRG 5s	11,4	Lyktehus på stativ 12,6	4,9 4,9 6,2	1 2 3 4 5 6 7 8 9	G W R G W R G W R	37,9 50,7 82,0 90,5 108,5 113,5 115,7 208,1 221,0	- 50,7 - 82,0 - 90,5 - 108,5 - 113,5 - 115,7 - 208,1 - 221,0 - 238,6	Fra inn over Langdragskjæran til klar V-av Svarttaren Til klar N-av Langfallet Til klar S-av 3,4m Skjærmannsbåen Til klar N-av Nordfallet Til klar 400m S-av Lundbåen Til klar 160m S-av Lundbåen Til klar Ø-av Rotskjæran Til klar V-av Nordtaren Til inn over Nordtaren
656000 58	Skipbåtsvær Djupsøy N av Gåsvær	66 07.3025 012 03.9132	FI (2) WRG 5s	7,8	Lyktehus 3,0	6,8 6,8 7,8	1 2 3 4 5 6 7 8 9 10 11 12 13 14 15	G W R G W R G W R G W R G W R	166,2 172,5 181,3 195,7 211,9 219,7 223,7 226,1 228,4 233,5 233,5 314,0 321,6 331,9 334,3 344,5	- 172,5 - 181,3 - 195,7 - 211,9 - 219,7 - 223,7 - 226,1 - 228,4 - 233,5 - 314,0 - 321,6 - 331,9 - 334,3 - 344,5 - 349,4	Fra inn på Djupskjæra til klar av Langskjæret Til klar V av Auken Til klar Ø av Storskjæran Til klar Ø av Lønnfallet Til klar Ø av Leiholmgrunnen Til klar NV av Risøybåen stang Til 260 m SØ av Risøybåen stang Til klar NV av 7,2 m Øksningskallen Til klar SØ av 7,2 m Øksningskallen Til klar SV av Torsskjæret varde Til godt klar SV av Torsskjæret varde Til like klar SV av Mellomodden Til klar SV av lite skjær V av Svartoksen lykt Til klar Ø av Spelgrunnen stang. MERK: Østre Rotskjær ligger i denne sektor Til inn på Nordtaren.
656100 58	Skipbåtsvær Stokskjær N av Gåsvær	66 07.4752 012 00.8664	Iso WRG 6s	5,9	Lyktehus på stativ 7,6	6,1 6,1 7	1 2 3 4	G W R G	238,7 17,1 29,8 83,5	- 17,1 - 29,8 - 83,5 - 98,4	Fra inn på Skipbåtsværet til klar V tørrfall Hemningsskjæret Til klar Ø av Stokskjær sydligste stang SV1 Til klar N av Skaftolmen varde Til inn på Kinnarøya

Fyrnr. Kartnr.	Område Navn Beliggenhet	Posisjon	Karakter	Lys høyde [m]	Beskrivelse Høyde over grunnen [m]	Lysvidde R G W	Sektor - farge - retning - beskrivelse
656500 58	Sandsundvær Skarholmen NV Gåsvær	66 07.2979 011 56.9882	Iso WRG 2s	20,2	Lyktehus på søyle 5,7	6.6 6.6 7.6	1 G 264,6 - 293,6 Fra N av Skaftholmen varde til klar S av Kvitholmen. Merk: Lyset tas bort av sprosse i denne grensen
							2 W 293,6 - 299,3 Til klar N av Storkompallen
							3 R 299,3 - 343,2 Til Ø av 3,1m Sørfallet
							4 G 343,2 - 350,5 Til V av 3,1m Sørfallet
							5 W 350,5 - 8,2 Til Ø av 2,1m Skjærsmannsbåen
							6 R 8,2 - 17,0 Til V av 3,4m Skjærsmannsbåen
							7 G 17,0 - 21,1 Til godt klar V 3,4m Skjærsmannsbåen
							8 W 21,1 - 43,3 Til Ø av 5,7m Våbåtaren
							9 R 43,3 - 78,1 Til N av 1m falletSV av lykta og inn på Hans Perso-taren
							10 G 78,1 - 86,2 Til klar N av Skolten og N av Henrikskallan
							11 W 86,2 - 89,2 Til klar S av Lundbåen
							12 R 89,2 - 135,1 Til klar Ø av Nordbrua og Nordflesa
							13 G 135,1 - 138,0 Til godt klar Ø av Nordbrua og Nordflesa
							14 W 138,0 - 158,9 Til klar V av 15m Moholmskallan
							15 R 158,9 - 213,9 Til innpå Garsgrunnen
657000 58	Åsværet Gjessnakken Holmens topp	66 12.9689 012 07.6834	FI WRG 5s	20,3	Lyktehus 3,5	5.9 5.9 6.8	1 G 304,5 - 4,7 Fra innpå Singflesa til V-av Utsynningen.
							2 W 4,7 - 23,5 Til Ø-av 1,7m grunne Ø-av Moholmen.
							3 R 23,5 - 73,6 Til klar N-av Djupskjæran.
							4 G 73,6 - 84,7 Til klar N-av Nordbrua i Flovær.
							5 W 84,7 - 103,2 Til klarS-av 6m grunne SV-av Brakvadrakken.
							6 R 103,2 - 134,1 Til klar SV-av Storgauva.
							7 G 134,1 - 151,7 Til klar Ø-av Storgauva.
							8 R 151,7 - 210,2 Til V-av Storramnøya.
657100 58	Åsvær Lassan Ø av Bøya	66 13.1691 012 14.8940	Iso WRG 6s	4,5	Lyktehus på stativ 6,0	5.7 5.7 6.7	1 W 241,9 - 243,7 Fra klar S-av Skjenkskjæran til klar N-av Jomatsaskjæret.
							2 R 243,7 - 274,9 Til klar S-av Leiholmskjæret.
							3 G 274,9 - 277,0 Til 170m S-av Leiholmskjæret.
							4 W 277,0 - 300,8 Til klar NØ-av Laukøya.
							5 R 300,8 - 323,8 Til klar Ø-av Risøybåen.
							6 G 323,8 - 337,0 Til klar V-av Risøybåen.
							7 W 337,0 - 18,1 Til klar Ø-av 5,8m grunne Ø-av Litlengøya.
							8 R 18,1 - 21,1 Til kloss i 5,8m grunne Ø-av Litlengøya.
							9 G 21,1 - 241,9 Til førstnevnte grense.

Fyrnr. Kartnr.	Område Navn Beliggenhet	Posisjon	Karakter	Lys høyde [m]	Beskrivelse Høyde over grunnen [m]	Lysvidde R G W	Sektor - farge - retning - beskrivelse
657300 58	Åsvær Åsvær Andersbakkens SØ side	66 15.9027 012 17.7987	Oc (2) WRG 8s	24,5	Fyrbygning med tårn 18,5	<div style="display: flex; flex-direction: column; align-items: center;"> <div style="width: 10px; height: 10px; background-color: #f08080; margin-bottom: 2px;"></div> <div style="width: 10px; height: 10px; background-color: #90ee90; margin-bottom: 2px;"></div> <div style="width: 10px; height: 10px; background-color: #ffff00;"></div> </div>	1 G 77,5 - 91,2 Fra innpå Slyngen skjærene til klar N av Nordbåen. (sprosse i overgangen G/W)
							2 W 91,2 - 130,0 Til godt klar SW av Blindingskallen
							3 R 130,0 - 133,9 Til klar SW av Blindingskallen
							4 G 133,9 - 205,6 Til klar Ø av Torskjæret
							5 W 205,6 - 208,3 Til klar V av Tussøya
							6 R 208,3 - 221,2 Til klar NV av Vågholmen lykt
							7 G 221,2 - 277,3 Til klar Sør av Synstbåen lanterne og Synstholmbåen stang
							8 W 277,3 - 281,2 Til like klar N av Utøybåen lanterne
							9 R 281,2 - 282,5 Til like S av Utøybåen lanterne
							10 G 282,5 - 283,6 Til klar S av Utøybåen lanterne
							11 W 283,6 - 285,5 Til 413m Klar N av Utøya og klar N av Skåka
							12 R 285,5 - 292,8 Til klar NØ av Skinnbåen (2.9m grunne)
							13 G 292,8 - 308,3 Til klar S av Skinnbåen (2.8m grunne) og like klar N av Flatskinnarøyene
							14 R 308,3 - 329,2 Til innpå Flatskinnholman
						Racon Signal: Type:	Morsetegn Morsetegn T m/utstrekning 1.0 n.mil ITOFAR
657500 58	Åsvær Slyngen Åsværet	66 14.6045 012 11.3554	Iso WRG 6s	7,7	Lyktehus på stativ 6,6	<div style="display: flex; flex-direction: column; align-items: center;"> <div style="width: 10px; height: 10px; background-color: #f08080; margin-bottom: 2px;"></div> <div style="width: 10px; height: 10px; background-color: #90ee90; margin-bottom: 2px;"></div> <div style="width: 10px; height: 10px; background-color: #ffff00;"></div> </div>	1 G 148,1 - 181,9 Fra inn over Slyngen-skjærene til klar Ø-av 6,2m Kroktaren.
							2 W 181,9 - 198,0 Til klar V-av Stordøsen.
							3 R 198,0 - 217,9 Til midt i sundet mellom Åmundskjæret og Vestfroen.
							4 G 217,9 - 263,8 Til N-av nordspissen av Litlpolløya.
							5 R 263,8 - 324,3 Til innpå Tjørnøya.
657870 59	Lovund Svartbarden Ø av Lovund	66 21.0229 012 23.3359	VQ (3) W 5s	8,0	Lanterne på stang 11,0	<div style="display: flex; flex-direction: column; align-items: center;"> <div style="width: 10px; height: 10px; background-color: #f08080; margin-bottom: 2px;"></div> <div style="width: 10px; height: 10px; background-color: #90ee90; margin-bottom: 2px;"></div> <div style="width: 10px; height: 10px; background-color: #ffff00;"></div> </div>	1 W 0,0 - 360,0 Rundtlysende
658000 58	Lovunden Naustholmen Ø Lovunden	66 22.0651 012 22.8131	Oc (2) WRG 8s	6,5	Lyktehus på søyle 4,7	<div style="display: flex; flex-direction: column; align-items: center;"> <div style="width: 10px; height: 10px; background-color: #f08080; margin-bottom: 2px;"></div> <div style="width: 10px; height: 10px; background-color: #90ee90; margin-bottom: 2px;"></div> <div style="width: 10px; height: 10px; background-color: #ffff00;"></div> </div>	1 G 140,8 - 152,0 Fra innpå Naustholmen til midt i leden N-mot Store Jøøy
							2 R 152,0 - 237,1 Til klar N-av Oterværholmen LA
							3 G 237,1 - 278,2 Til klar S-av Finnholmflu stang
							4 W 278,2 - 329,9 Til klar NØ-av Svartbalen LA
							5 R 329,9 - 17,7 Til klar V-av Novskjæran S stang
							6 G 17,7 - 33,9 Til innpå Lovund.
658001 58	Lovund Lovund, N	66 21.9068 012 22.6386	Iso G 4s	7,4	Lanterne på stang m. ind*	<div style="display: flex; flex-direction: column; align-items: center;"> <div style="width: 10px; height: 10px; background-color: #f08080; margin-bottom: 2px;"></div> <div style="width: 10px; height: 10px; background-color: #90ee90; margin-bottom: 2px;"></div> <div style="width: 10px; height: 10px; background-color: #ffff00;"></div> </div>	G 0,0 - 360,0
658002 58	Lovund Lovund, S	66 21.8429 012 22.6749	Iso R 4s	9,7	Lanterne på stang m.indi*	<div style="display: flex; flex-direction: column; align-items: center;"> <div style="width: 10px; height: 10px; background-color: #f08080; margin-bottom: 2px;"></div> <div style="width: 10px; height: 10px; background-color: #90ee90; margin-bottom: 2px;"></div> <div style="width: 10px; height: 10px; background-color: #ffff00;"></div> </div>	1 R 0,0 - 360,0 Rundtlysende
658003 0	Lovund Lovund nordre indre	66 21.8782 012 21.9751		6,5	IB/NE	<div style="display: flex; flex-direction: column; align-items: center;"> <div style="width: 10px; height: 10px; background-color: #f08080; margin-bottom: 2px;"></div> <div style="width: 10px; height: 10px; background-color: #90ee90; margin-bottom: 2px;"></div> <div style="width: 10px; height: 10px; background-color: #ffff00;"></div> </div>	
658004 0	Lovund Lovund søre indre	66 21.8596 012 21.9695		6,5	IB/NE	<div style="display: flex; flex-direction: column; align-items: center;"> <div style="width: 10px; height: 10px; background-color: #f08080; margin-bottom: 2px;"></div> <div style="width: 10px; height: 10px; background-color: #90ee90; margin-bottom: 2px;"></div> <div style="width: 10px; height: 10px; background-color: #ffff00;"></div> </div>	

Fyrnr. Kartnr.	Område Navn Beliggenhet	Posisjon	Karakter	Lys høyde [m]	Beskrivelse Høyde over grunnen [m]	Lysvidde R G W	Sektor - farge - retning - beskrivelse
658104 58	Lovunden Rafsholmen, Ø	66 22.3029 012 22.2307	Iso R 2s	5,5	HIB	3 3 3	R 0,0 - 360,0
658105 58	Lovunden Naustholmen molo Molohodet	66 22.2478 012 22.4079	Iso G 2s	6,9		3 3 3	G 0,0 - 360,0
658106 58	Lovunden Rafsholmsnaget, NØ	66 22.4198 012 22.2646	Iso R 2s	6,0	HIB	3 3 3	R 0,0 - 360,0
658107 58	Lovunden Midtgrunnen	66 22.3698 012 22.4423	Iso G 2s	5,8	HIB	3 3 3	G 0,0 - 360,0
658108 58	Lovunden Hjellskjæret, N	66 22.5524 012 22.2614	Q R	6,0	HIB	2,5 3 3	R 0,0 - 360,0
658109 58	Lovunden Jeøyholmen, S	66 22.5768 012 22.3804	Q G	6,0	HIB	2,5 3 3	G 0,0 - 360,0
658200 58	Lovunden Lovunden, nedre På Feøynakken	66 22.5796 012 22.0422	Iso W 2s	8,9	LA/SC 3,3	9,2 3 3	1 W 129,5 - 137,5 Lyser fra 129,5° til 137,5°
658300 58	Lovunden Lovunden, øvre På Ertnan	66 22.5086 012 22.2305	Oc W 6s	15,7	LA/SC 3,3	9,5 3 3	1 W 129,5 - 137,5 Lyser fra 129,5° til 137,5°
658412 58	Lovunden Jeøyaleia, Ø	66 22.6408 012 22.3207	Q R	5,8	HIB	2,5 3 3	R 0,0 - 360,0
658502 59	Litsjona Osgrunnen NØ av Osgrunnen	66 16.1907 013 08.6493	Iso R 2s	2,0	Lysbøye 4,5	3,6 3 3	1 R 0,0 - 360,0 Rundtlysende
658510 0	Lovunden Jeøyskjæret	66 22.6785 012 21.8687	Fast lys yellow	5,0	IB på stang	3 3 3	
658511 58	Lovunden Jeøyaleia, N	66 22.6906 012 22.1826	Q G	6,0	HIB	2,5 3 3	G 0,0 - 360,0

Fyrnr. Kartnr.	Område Navn Beliggenhet	Posisjon	Karakter	Lys høyde [m]	Beskrivelse Høyde over grunnen [m]	Lysvidde R G W	Sektor - farge - retning - beskrivelse
658513 58	Lovunden Jeøygrunnen, N	66 22.6914 012 21.7231	Iso G 2s	6,0	HIB	3	G 0,0 - 360,0
658514 58	Lovunden Jeøyleia, V	66 22.6657 012 22.2079	Q R	6,5	HIB	2,5	R 0,0 - 360,0
658515 58	Lovunden Lamøygrunnen	66 22.7868 012 21.5162	Q G	7,0	HIB	2,5	G 0,0 - 360,0
658516 58	Lovunden Jeøygrunnen, NV	66 22.7823 012 21.4626	Q R	6,0	HIB	2,5	R 0,0 - 360,0
658517 58	Lovunden Lamøygrunnen, NV	66 23.0105 012 20.9967	Iso G 2s	8,0	HIB	3	G 0,0 - 360,0
658518 58	Lovunden Lille Alsholmen	66 24.0902 012 19.6028	Iso R 2s	9,6	HIB 6,2	3	R 0,0 - 360,0
658520 58	Lovunden Vesttripskjæran N av Lovund	66 23.0955 012 20.5436	Iso R 2s	11,0	Lanterne på stativ 15,5	2,4	1 R 0,0 - 360,0 Rundtlysende
658521 58	Lovundværet Leibåen SV av Leibåen	66 23.7216 012 19.7680	Q G	3,0	Lysbøye 4,5	2,9	1 G 0,0 - 360,0 Rundtlysende
658602 59	Lovunden Fingerskjær Ø Lovunden	66 22.2864 012 23.2212	Q R	7,0	HIB 5,0	3	R 0,0 - 360,0
658603 58	Lovunden Naustholmgrunnen Naustholmen N	66 22.1988 012 22.8310	Q G	6,2	HIB	3	G 0,0 - 360,0
658610 58	Lovunden Tjeldskjærgrunnen	66 22.3340 012 22.6552		6,0		3,2	W 0,0 - 360,0
658708 59	Lovunden Oterværskjæret Ø av Lovunden	66 22.4147 012 23.9562	Iso R 2s	6,8	11,8	3	R 0,0 - 360,0
658709 59	Lovunden Oterværholmen Ø av Lovunden	66 22.4983 012 24.6370	Iso G 2s	8,1	7,6	3	G 0,0 - 360,0
658712 59	Lovunden Småværholmskjærene SØ av Verholmen	66 22.8537 012 25.3522	Iso R 2s	7,9	9,2	3	R 0,0 - 360,0

Fyrnr. Kartnr.	Område Navn Beliggenhet	Posisjon	Karakter	Lys høyde [m]	Beskrivelse Høyde over grunnen [m]	Lysvidde R G W	Sektor - farge - retning - beskrivelse
658800 59	Lovunden Otervær Ø av Lovunden	66 22.3266 012 25.5857	Iso WRG 6s	11,2	Lyktehus på varde 7,5	6,9 6,9 7,9	1 G 203,4 - 210,0 Fra V-av Seiongultaren jst. til Ø-av Lyngøyskjær.
							2 W 210,0 - 220,7 Til klar V-av Bakkskjærtaren LA.
							3 R 220,7 - 10,8 Til klar V-av 2,6m grunne V-av Gardsskjæret.
							4 G 10,8 - 19,9 Til klar V-av Tussøya.
							5 W 19,9 - 26,6 Til klar Ø-av Torskjæret.
							6 R 26,6 - 32,7 Til Ø-av Svartbarden LA.
659000 58	Lovunden Kvitripskjær N av Lovunden	66 23.2869 012 21.8830	Oc (2) WRG 8s	9,0	Lyktehus på søyle 5,8	6,6 6,6 7,6	1 G 74,4 - 83,3 Fra N-av Tripskjæran til 484m N-av Knutsholman.
							2 W 83,3 - 85,4 Til 644m N-av Knutsholman.
							3 R 85,4 - 86,8 Til 748m N-av Knutsholman.
							4 G 86,8 - 88,4 Til 863m N-av Knutsholman. MERK:19,8m grunne i denne sektor.
							5 W 88,4 - 91,6 Til 1100m N-av Knutstaren og klar S-av 6,4m Alkøyskallan.
							6 R 91,6 - 115,6 Til klar SV-av Leibåen.
							7 G 115,6 - 191,3 Til klar Ø-av Storbyholmen.
							8 R 191,3 - 251,2 Til klar SØ-av Straumshovudet varde.
							9 G 251,2 - 259,5 Til inn over Verholmen.
659200 59	Lovunden Kvalholmen N av Lovunden	66 25.2252 012 27.2677	FI WRG 5s	10,0	Lyktehus 3,0	7 7 8,1	1 G 85,1 - 86,0 Fra innpå Kvalholmen til 1500m N-av Lille Alsholmen LA.
							2 W 86,0 - 132,7 Til klar SV-av Vestrefallet.
							3 R 132,7 - 151,2 Til klar Ø-av Austreskjæret. MERK: 8,7m Kringeltaren ligger i denne sektor.
							4 G 151,2 - 158,9 Til klar 1400m klar Ø-av Austreskjæret.
							5 W 158,9 - 191,3 Til klar V-av Åsbraken.
							6 R 191,3 - 200,0 Til klar V-av Djupbåen.
							7 G 200,0 - 203,1 Til Ø-av Djupbåen.
							8 W 203,1 - 207,1 Til V-av Ertenflesa.
							9 R 207,1 - 240,0 Til klar NV-av Tjørnholman og klar N-av Kringlan.
							10 G 240,0 - 251,7 Til klar S-av Grastjørnholmen.
							11 W 251,7 - 282,8 Til klar N-av Kvitingen LA.
							12 R 282,8 - 306,6 Til innpå Lyngøyskjæret.
660000 58	Træna Træna På Sørholmen	66 25.8469 011 58.1008	LFI W 10s	36,8	Gråsteinshus med rødt je* 21,1	12,2	1 W 0,0 - 360,0 Rundtlysende
660120 61	Surnøy Surnøytoppen	66 28.7285 012 04.1931	FI W 3s	42,0	LA/SC/LOD 4,0	5,4	1 W 0,0 - 360,0 Rundtlysende
660130 61	Træna Surnøya S av Husøya	66 28.8892 012 04.5481	Iso W 2s	9,1	Lanterne på stang 6,2	4,5	1 W 0,0 - 360,0 Rundtlysende.
660140 0	Træna Lamholmen Lamholmens V-side	66 29.1328 012 05.1598	Fast lvs yellow	6,0	Indirekte belysning 4,5		
660141 61	Træna Innerhaksholmen SV SV siden av Innerhaksholmen	66 29.3484 012 05.5247	Iso G 4s	5,0	HIB på stang 10,0	2,7	1 G 0,0 - 360,0 Rundtlysende

Fyrnr. Kartnr.	Område Navn Beliggenhet	Posisjon	Karakter	Lys høyde [m]	Beskrivelse Høyde over grunnen [m]	Lysvidde R G W	Sektor - farge - retning - beskrivelse				
660142 61	Træna Ytterhaksholmen SØ SØ siden av Ytterhaksholmen	66 29.3504 012 05.2506	Iso R 4s	5,0	HIB på stang 10,0	2,5 4,1	1	R	0,0	- 360,0	Rundtlysende
660150 61	Trænfjorden Surnøybåen V S-av Træna	66 28.1792 012 05.3555	Q (9) W 15s	2,5	Lysbøye	4,1	1	W	0,0	- 360,0	Rundtlysende
660200 61	Træna Lamholmen På Lamholmen	66 29.1060 012 05.1825	Oc WRG 6s	16,6	Lyktehus på underbygning 5,0	8,8 8,8 9,9	1 2 3 4 5 6 7 8 9 10 11 12 13 14 15	G W R G W R G W R W R G W R	304,8 312,5 336,5 344,6 357,1 4,2 7,7 10,7 15,6 21,7 61,1 62,1 90,6 201,2 203,6	- 312,5 - 336,5 - 344,6 - 357,1 - 4,2 - 7,7 - 10,7 - 15,6 - 21,7 - 61,1 - 62,1 - 90,6 - 201,2 - 203,6	Fra innpå Valløya til 177m S-av Skarvskjæret. Til klar Ø-av 7,4m Surnøybåen. Til klar Ø-av 1,7m Surnøybåen. Til klar V-av 4m Surnøybåen. Til klar Ø-av 8,8m Fjellskallen. Til V-av 8,8m Fjellskallen. Til Ø-av 12m Fjellskallen. Til klar Ø-av 6,6m Larsskallen. Til klar V-av Bålskjærbåen. Til klar NV-av Surnøya og akkurat klar NV-av 8,7m grunne N-av Gjersholmene. Til klar S-av Surnøykalven og klar S-av Fromerra. MERK: 8,7m grunne nært hvit sektor. Til klar S-av Hikelen. Til klar Ø-av Husøy molo. Til klar V-av Innerhaksholmen LA. Til inn på Indrehakksholmen.
660201 61	Træna Innerhakksholmen På Innerhaksholmen	66 29.4448 012 05.6083	Iso G 4s	9,7	LA/IB/NB 5,8	4	1	G	0,0	- 360,0	Rundtlysende
660202 61	Træna Ytrehakksholmen, S Husøya S	66 29.4363 012 05.3959	Iso R 4s	8,7	LA/IB/NB 4,8	3,3	1	R	0,0	- 360,0	Rundtlysende.
660302 61	Træna Træna molo Ytterst på molo	66 30.3580 012 06.7678	Iso R 4s	7,0	LA/IB/NB 3,0	3,3	1	R	0,0	- 360,0	Rundtlysende
660303 61	Træna Likholmen Likholmen V-side	66 29.7600 012 06.0778	Iso G 4s	7,0	LA/IB/NB 8,2	4	1	G	0,0	- 360,0	Rundtlysande
660304 61	Træna Kvannskjæret Bergholmsundet	66 30.4828 012 07.5026	Iso R 4s	7,0	LA/IB/NB 7,0	3,3	1	R	0,0	- 360,0	Rundtlysende
660305 61	Træna Likholmen, N Husøysundet	66 30.0357 012 06.3638	Iso G 4s	7,0	LA/IB/NB 11,0	4	1	G	0,0	- 360,0	Rundtlysende
660306 61	Træna Veirholmen, SV Nord om Bergholm Varde	66 30.4672 012 08.0951	Iso R 4s	5,8	LA/SC	3,3	1	R	0,0	- 360,0	Rundtlysende.

Fyrnr. Kartnr.	Område Navn Beliggenhet	Posisjon	Karakter	Lys høyde [m]	Beskrivelse Høyde over grunnen [m]	Lysvidde R G W	Sektor - farge - retning - beskrivelse				
660307 61	Træna Torvøy, NV NØ Husøya	66 30.1348 012 06.5966	Iso G 4s	7,0	HIB på stang 8,0	4	1	G	0,0	- 360,0	Rundtlysende
660308 61	Træna Bergholmen, N Nordre Bergholmen	66 30.3959 012 08.3760	Iso R 4s	9,0	LA/IB/NB 6,4	3,3	1	R	0,0	- 360,0	Rundtlysande
660309 61	Træna Hatthauken NØ av Husøya	66 30.4274 012 07.3755	Iso G 4s	7,0	LA/IB/NB 8,5	4	1	G	0,0	- 360,0	Rundtlysende
660310 0	Træna Husøy molo Husøy	66 29.5881 012 05.5924	Fast lys yellow	4,0	Lanterne på stang 2,0						
660311 61	Træna Bergholmen På Bergholmens nordside	66 30.3299 012 08.4202	Iso G 4s	9,0	HIB på stang 9,5	4	1	G	0,0	- 360,0	Rundtlysende
660320 61	Træna Søre Likholmgalten Ø av Husøya	66 29.6493 012 06.0041	Q W	3,2	Lanterne på stang	3,9	1	W	0,0	- 360,0	Rundtlysende
660340 0	Træna Kvannskjærnsnaget Bergholmsundet	66 30.5066 012 07.3417	Fast lys yellow	5,0	Indirekte belysning 7,0						
660400 61	Træna Bergholmen Øst av Husøya	66 30.2498 012 08.4092	Oc (2) WRG 8s	17,5	Lyktehus 4,5	7 7 8,1	1	R	109,5	- 117,1	Fra inn på Fløholmen til midt mellom Hatthauken LA og Kvannskjærnsnaget IB.
							2	G	117,1	- 238,3	Til klar S-av 3m Skarvbåen.
							3	W	238,3	- 251,1	Til klar N-av 17m Hellfallet.
							4	R	251,1	- 253,9	Til klar N-av 18m Hellfallet.
							5	G	253,9	- 256,2	Til klar S-av 18m Hellfallet.
							6	W	256,2	- 259,2	Til klar N-av 8,7m Tverrtaren.
							7	R	259,2	- 290,3	Til klar S-av 17m Sterktaren.
							8	G	290,3	- 293,8	Til klar S-av Austerfallet.
							9	W	293,8	- 310,0	Til klar NØ-av Handrevan.
							10	R	310,0	- 313,2	Til inn på Handrevan.
							11	G	313,2	- 316,6	Til klar S-av Handrevan.
							12	W	316,6	- 0,1	Til klar Ø-av Slønga.
							13	R	0,1	- 16,5	Til innover Slyngen.
660410 61	Træna Bergholmen, NØ NØ av store Bergholmen	66 30.3461 012 08.7175	VQ (6) W LFI 10s	10,0	Lanterne på stang 15,0	4,1	1	W	0,0	- 360,0	Rundtlysende

Fyrnr. Kartnr.	Område Navn Beliggenhet	Posisjon	Karakter	Lys høyde [m]	Beskrivelse Høyde over grunnen [m]	Lysvidde R G W	Sektor - farge - retning - beskrivelse
660500 61	Træna Røssneset Sanna SV pynt	66 29.4965 012 01.6977	Oc (2) WRG 8s	13,2	Lyktheus på underbygning 6,0	6,3 6,3 7,2	1 G 282,3 - 291,9 Fra S av Rensøygalten stang til klar S av Hikelen
							2 W 291,9 - 295,4 Til klar NØ av Surnøya N-spiss
							3 R 295,4 - 13,3 Til klar grunnen Ø av Fløttingen
							4 G 13,3 - 55,4 Til klar NV av Skåktaren
							5 W 55,4 - 57,3 Til klar SØ av Djupbåen
							6 R 57,3 - 111,0 Til klar NØ av Svartskjæret
							7 G 111,0 - 112,9 Til godt klar NØ av Svartskjæret og Solken
							8 W 112,9 - 114,5 Til godt klar NØ av Solken og SV av Katten
							9 R 114,5 - 120,4 Til klar NØ av Katten
							10 G 120,4 - 124,1 Til godt klar NØ av Katten
							11 W 124,1 - 132,0 Til klar SØ av Grunnskolten
							12 R 132,0 - 138,1 Til like innpå Alvorsneset
661000 61	Træna vestside Ålvorsneset Sanna v pynt	66 30.3590 012 00.0469	FI WRG 5s	21,5	Lyktheus på stativ 9,0	6,9 6,9 7,9	1 R 325,1 - 358,3 Fra langs Røssneset til V-av Skyrsholmen.
							2 G 358,3 - 74,4 Til klar N-av 2.7m Gauvan.
							3 W 74,4 - 88,8 Til klar S-av 16m Solken.
							4 R 88,8 - 106,2 Til klar N-av 12m Katten.
							5 G 106,2 - 108,6 Til S-av 25m grunne S-av Vårfiskskolten og Grunnskolten.
							6 W 108,6 - 123,3 Til SV-av 26m Grunnskolten.
							7 R 123,3 - 130,6 Til klar NØ-av Grunnskolten.
							8 G 130,6 - 132,7 Til SV-av 21m Vårfiskskolten.
							9 W 132,7 - 136,7 Til klar V-av 4m Fallet.
							10 R 136,7 - 164,6 Til klar Ø-av 9m Nordmjågrunnen.
							11 G 164,6 - 168,0 Til 538m V-av Brimholmen.
							12 W 168,0 - 172,3 Til klar V-av Brimholmbåen.
							13 R 172,3 - 180,4 Til innpå Brimholmbåen.
661101 61	Træna Sanna molo Sanna NØ	66 30.4790 012 03.6749	Iso G 6s	6,5	Lanterne på stang 4,5	4,1	1 G 0,0 - 360,0 Rundtlysende.
661300 61	Træna Ovnholmskjæret N av Husøya	66 32.2333 012 07.4230	Iso WRG 6s	12,9	Lyktheus på søyle 6,7	6,3 6,3 7,2	1 G 0,3 - 5,6 Fra innpå Lyngøya klar V-av Lyngøya LA.
							2 W 5,6 - 7,6 Til midt mellom Hellhomlskjæret Øst LA og Hellholmskjæret Vest LA.
							3 R 7,6 - 78,2 Til klar N-av Store Raudholmen FL.
							4 G 78,2 - 100,3 Til klar N-av Brosmeskjæret.
							5 W 100,3 - 102,1 Til klar S-av 19m Lavrumskallen.
							6 R 102,1 - 104,2 Til klar S-av 12m Lavrumskallen.
							7 G 104,2 - 106,5 Til klar N-av 12m Lavrumskallen.
							8 W 106,5 - 109,8 Til klar S-av Litlkangva.
							9 R 109,8 - 216,0 Til NV-av landet på Torvvær.
661500 61	Træna Store Rauholmen N av Husøya	66 31.8058 012 05.0580	FI (2) WRG 10s	16,7	Lyktheus 3,0	6,4 6,4 7,4	1 G 4,3 - 125,9 Fra midt gjennom Visvær til klar NØ-av 12m Lavrumskallen.
							2 W 125,9 - 132,0 Til klar SV-av Litlraudholmen.
							3 R 132,0 - 172,9 Til klar Ø-av Måsflesa.
							4 G 172,9 - 179,4 Til klar Ø-av Trænseiholmen.
							5 W 179,4 - 181,8 Til klar V-av Klubbåsen. MERK: 13m grunne i hvit sektor.
							6 R 181,8 - 230,5 Til klar S-av Larsbøflaket LA.
							7 G 230,5 - 233,9 Til klar 421m S-av Nautøybåen LA.
							8 W 233,9 - 237,4 Til klar NV-av Marøya. MERK: 9,5m grunne i hvit sektor.
							9 R 237,4 - 4,3 Til første grense.

Fyrnr. Kartnr.	Område Navn Beliggenhet	Posisjon	Karakter	Lys høyde [m]	Beskrivelse Høyde over grunnen [m]	Lysvidde R G W	Sektor - farge - retning - beskrivelse
662002 0	Træna Bursholmskjæret NØ Husøya	66 30.1940 012 06.4646			IB		
662401 61	Træna Fløholmskjæret, Ø N av Husøya	66 30.5399 012 05.8738	FI G 3s	4,0	Lanterne på stang	3,6	1 G 0,0 - 360,0 Rundtlysende.
662402 61	Træna Fløholmskjæret, V Fløholmene	66 30.5397 012 05.6588	FI R 3s	5,0	Lanterne på stang 6,5	2,8	1 R 0,0 - 360,0 Rundtlysende
662403 61	Træna Ørnskjærene, S N-av Træna havn	66 30.6027 012 06.5085	FI G 3s	6,0	HIB på stang 6,5	3,5	1 G 0,0 - 360,0 Rundtlysende
662404 61	Træna Ørna Ørnskjærene	66 30.7074 012 06.7916	Iso R 2s	6,0	HIB på stang 5,0	3,2	1 R 0,0 - 360,0 Rundtlysende
662405 61	Træna Hellholmskjæret, Ø N-av Træna Havn	66 31.0632 012 07.1061	Iso G 2s	3,9	LA/SC 5,9	3,9	1 G 0,0 - 360,0 Rundtlysande
662406 61	Træna Hellholmskjæret, V Nord av Træna Havn	66 31.0275 012 06.9065	Iso R 2s	5,0	LA/SC 7,0	3,2	1 R 0,0 - 360,0 Rundtlysande
662407 61	Træna Lyngøya, V Nord av Træna Havn	66 31.4219 012 07.2728	Iso G 2s	6,0	Lanterne på stang 5,1	4	1 G 0,0 - 360,0 Rundtlysande
662408 61	Lyngøy NV Eskjæret Træna	66 31.5860 012 07.0994	Iso R 2s	7,0	LA/SC 8,0	3,2	1 R 0,0 - 360,0 Rundtlysande
662410 61	Træna Munkeflua N av Husøya	66 30.5130 012 05.2400	FI (2) W 5s	4,1	Lanterne på stang	4,3	1 W 0,0 - 360,0 Rundtlysende.
662420 0	Træna Ørna S Ørnskjærene	66 30.6508 012 06.6623	Fast lys yellow	4,0	Indirekte belysning 3,0		
662501 61	Træna Ytrehellholmen NØ Sandvær	66 31.1463 012 08.2110	Iso G 2s	5,0	HIB på stang 7,0	3,9	1 G 0,0 - 360,0 Rundtlysende
662502 61	Træna Ytrehellholmen Sandvær	66 31.0377 012 07.8606	Iso R 2s	5,0	HIB på stang 5,0	3,2	1 R 0,0 - 360,0 Rundtlysende
662503 61	Træna Emårsøya Ø Sandvær	66 31.2562 012 08.5862	Iso G 2s	5,0	HIB på stang 6,2	3,9	1 G 0,0 - 360,0 Rundtlysende

Fyrnr. Kartnr.	Område Navn Beliggenhet	Posisjon	Karakter	Lys høyde [m]	Beskrivelse Høyde over grunnen [m]	Lysvidde R G W	Sektor - farge - retning - beskrivelse
662504 61	Træna Emårsøya Sandvær	66 31.2278 012 08.4338	Iso R 2s	5,0	HIB på stang 5,0	3,2 3,2 3,2	1 R 0,0 - 360,0 Rundtlysende
662505 61	Træna Emårsøya NØ Sandvær	66 31.3491 012 08.7631	Iso G 2s	5,0	HIB på stang 7,0	3,9 3,9 3,9	1 G 0,0 - 360,0 Rundtlysende
662506 61	Træna Emårsandøyen NØ Sandvær	66 31.5514 012 08.7989	Iso R 2s	5,0	HIB på stang 7,0	3,2 3,2 3,2	1 R 0,0 - 360,0 Rundtlysende
662507 61	Træna Nordsandøya V Sandvær	66 31.5026 012 08.9714	Iso G 2s	5,0	HIB på stang 7,0	3,9 3,9 3,9	1 G 0,0 - 360,0 Rundtlysende
662508 61	Træna Ausskjæret, SØ Torvær	66 32.4899 012 08.7723	Iso R 2s	5,0	Lanterne på stang 8,7	3,2 3,2 3,2	1 R 0,0 - 360,0 Rundtlysende
662509 61	Træna Langskjæret Nord av Sandøyene	66 31.7618 012 08.5678	Iso G 2s	6,0	Lanterne på stang 8,5	3,4 3,4 3,4	1 G 0,0 - 360,0 Rundtlysande
662510 61	Træna Sandøy Havn Sandvær	66 31.2809 012 08.7321	Iso W 2s	5,0	HIB på stang 4,5	4,5 4,5 4,5	1 W 0,0 - 360,0 Rundtlysende
662511 61	Dørvær Einebærholmen, NV N av Einebærholmen	66 32.1389 012 08.4877	Iso G 2s	6,0	Lanterne på stang 7,0	3,9 3,9 3,9	1 G 0,0 - 360,0 Rundtlysande
662513 61	Træna Ausskjæret, NØ Innseiling til Torvær	66 32.5677 012 08.6002	Iso G 2s	8,0	Lanterne på stang 11,4	3,9 3,9 3,9	1 G 0,0 - 360,0 Rundtlysende
662601 61	Dørvær Stikkveskjær Stikkveskjæret	66 33.5229 012 16.5560	Q G	7,0	Lanterne på stang 6,5	2,9 2,9 2,9	1 G 0,0 - 360,0 Rundtlysande
662602 61	Dørvær Bonskjærtaren NNØ av Bonden	66 32.9999 012 17.3980	Iso R 2s	11,0	Lanterne på stang 13,0	3,2 3,2 3,2	1 R 0,0 - 360,0 Rundtlysende
662604 61	Dørvær Nordskarven, NØ Nordskarvøya	66 33.4676 012 16.1353	Q R	7,0	Lanterne på stang 8,5	2,7 2,7 2,7	1 R 0,0 - 360,0 Rundtlysande
662610 61	Træna Steinen Mellom Torvær og Dørvær	66 33.0348 012 11.8539	FI (2) W 5s	8,0	Lanterne på stang	4,3 4,3 4,3	1 W 0,0 - 360,0 Rundtlysende.
662620 61	Træna Store Kverna Dørvær	66 33.2230 012 17.5549	FI W 3s	13,3	Lanterne på stang	3,8 3,8 3,8	1 W 0,0 - 360,0 Rundtlysende.

Fyrnr. Kartnr.	Område Navn Beliggenhet	Posisjon	Karakter	Lys høyde [m]	Beskrivelse Høyde over grunnen [m]	Lysvidde R G W	Sektor - farge - retning - beskrivelse				
662800 0	Træna Bursholmskjæret søre I sjø	66 30.1243 012 06.3051		2,9	IB på stang						
662900 0	Træna Bursholmskjæret vestre	66 30.2070 012 06.3475			IB 9,0						
663100 61	Træna Selvær, S Ytterlamholmens S pynt	66 34.8528 012 12.6763	Iso WRG 2s	12,7	Lyktehus på underbygning 8,8	7,4 7,4 8,5	1 G	311,4	- 312,5	Fra klar SV-av Stikkveskjæran LA til 116m SV-av Stikkveskjæran LA.	
							2 W	312,5	- 313,5	Til klar NØ-av Bonskjærtaren LA. MERK; 5,7m grunne i hvit sektor.	
							3 R	313,5	- 348,7	Til klar V-av Kjerringskjæret.	
							4 G	348,7	- 11,8	Til klar V-av Steinen LA	
							5 W	11,8	- 14,5	Til klar Ø-av Raudskjæran.	
							6 R	14,5	- 227,7	Til midt inn i Selvær havn.	
							7 G	227,7	- 236,2	Til innpå Selvær.	
663101 61	Selvær Lamholmen, S S av Selvær S fyrlykt	66 34.7470 012 12.5927	Q G	7,0	LA/SC 8,0	3,3	1 G	0,0	- 360,0	Rundtlysende	
663102 61	Selvær Larsbøflaket Selværflaket	66 34.0257 012 11.6478	Iso R 2s	7,0	Lanterne på stang 11,5	3,2	1 R	0,0	- 360,0	Rundtlysende	
663103 61	Træna Selvær havn, V Selvær	66 34.9745 012 13.1358	Q G	5,3	LA/SC	3,3	1 G	0,0	- 360,0	Rundtlysende.	
663104 61	Selvær Lamholmbåen S av Selvær havn	66 34.8315 012 12.3561	Q R	7,0	Lanterne på stang 7,5	2,7	1 R	0,0	- 360,0	Rundtlysende.	
663106 61	Træna Selvær havn Selvær havn	66 34.9784 012 12.8405	Q R	6,0	LA/IB/NB 8,0	2,7	1 R	0,0	- 360,0	Rundtlysende	
663108 61	Træna Selvær Fergeleie, N Selvær havn	66 35.0854 012 13.2371	Q R	5,0	LA/IB/NB 5,0	2,7	1 R	0,0	- 360,0	Rundtlysende	
663110 61	Træna Nautøybåen Sør om Selvær	66 34.2767 012 12.6190	FI (2) W 5s	9,1	Lanterne på stang 11,3	3,7	1 W	0,0	- 360,0	Rundtlysende.	
663112 61	Selvær Selvær Havn, Ø S av Selvær havn	66 34.9558 012 13.5717	FI R 3s	5,0	Lanterne på stang	2,8	1 R	0,0	- 360,0	Rundtlysende.	
663120 0	Træna Selvær Fergeleie Selvær Havn	66 35.0557 012 13.2759	Fast lys yellow	5,0	Indirekte belysning 3,2						

Fyrnr. Kartnr.	Område Navn Beliggenhet	Posisjon	Karakter	Lys høyde [m]	Beskrivelse Høyde over grunnen [m]	Lysvidde R G W	Sektor - farge - retning - beskrivelse				
663130 0	Træna Selvær, NV Ytterlamholmen	66 34.8549 012 12.6674	Fast lys yellow	4,0	Indirekte belysning 3,0						
663202 61	Træna Stongrunnen Selvær	66 35.0481 012 13.1070	Q R	2,5	Lysbøye		1	R	0,0	- 360,0	Rundtlysende
663500 61	Træna Dørvær Ørkja V- side	66 33.2976 012 14.5554	FI WRG 5s	9,7	Lyktehus 3,0		1	G	56,6	- 80,3	Fra N-av Vågholmstaren stang, til klar N-av Marøya.
							2	W	80,3	- 82,5	Til klar S-av Marøybåen.
							3	R	82,5	- 132,8	Til midt mellom Larsbøflaket LA og Nautøybåen LA.
							4	G	132,8	- 145,6	Til klar Ø-av Nautøybåen LA.
							5	W	145,6	- 150,0	Til klar V-av Lamholmen Sør LA. MERK: 5,6m grunne i hvit sektor.
							6	R	150,0	- 180,9	Til klar Ø-av Sjurøy NØ stang.
							7	G	180,9	- 206,2	Til klar Ø-av Kvitingskjæran.
							8	W	206,2	- 212,1	Til klar NV-av Storflua BY stake.
							9	R	212,1	- 225,4	Til NV-av Svartskjæret.
663600 61	Træna Sjurøybåen Selvær Ø side	66 34.9527 012 14.2027	FI G 3s	4,5	Lanterne på stang		1	G	0,0	- 360,0	Rundtlysende.
664090 0	Træna Stangodden Selvær havn	66 35.0016 012 13.1353	Fast lys yellow	5,0	Indirekte belysning 7,0						
665000 61	Træna Kobbholmen Selvær	66 35.5674 012 12.6654	FI WRG 5s	10,5	Lyktehus på søyle 5,8		1	G	17,4	- 99,8	Fra inn langs Verholmen til klar N-av Seiholmen.
							2	W	99,8	- 101,8	Til klar 421m N-av Seiholmen.
							3	R	101,8	- 104,0	Til klar 640m N-av Seiholmen.
							4	G	104,0	- 152,8	Til klar Ø-av Seiholmskjæran.
							5	W	152,8	- 155,7	Til klar V-av Skrælingstaren.
							6	R	155,7	- 212,6	Til 285m V-av Leiskjær varde.
							7	G	212,6	- 215,4	Til klar V-av Leiskjær varde.
							8	R	215,4	- 228,1	Til 83m V-av Vardøya.
							9	G	228,1	- 231,8	Til kloss langs Vardøya.
665500 61	Træna Selvær, N På Varøykalven	66 36.0376 012 14.4080	Iso WRG 6s	8,8	Lyktehus på varde 4,2		1	G	68,4	- 117,6	Fra inn mot Vardøya til klar N-av Skrælingsflua.
							2	W	117,6	- 118,7	Til klar S-av Seiholmskjæran.
							3	R	118,7	- 189,4	Til midt i leden mellom Raudholmflua og Ytterleiskjæret.
							4	G	189,4	- 240,5	Til klar S-av Trollskjær.
							5	W	240,5	- 241,6	Til klar N-av 3,1m grunne SV-av Trollskjær.
							6	R	241,6	- 298,1	Til innover Vardøykalven.

Fyrnr. Kartnr.	Område Navn Beliggenhet	Posisjon	Karakter	Lys høyde [m]	Beskrivelse Høyde over grunnen [m]	Lysvidde R G W	Sektor - farge - retning - beskrivelse
666000 61	Nesøyfjorden Oksholmen Nesøy Ø-side	66 33.2204 012 40.2492	Iso WRG 4s	5,7	Lykتهus på søyle 6,6	6.2 6.2 7.2	1 G 195,3 - 213,6 Fra innpå Brørn til 231m Ø av Fløskjæret lanterne 2 W 213,6 - 215,9 Til 180m VNV av Selsøyflesa 3 R 215,9 - 262,4 Til 100m N av Leverskjeret HIB og N om 2,7m Holmskallen grunne 4 G 262,4 - 313,4 Til klar av 8m grunne SV av Stormerra og klar 300m SV av Kalvholmen 5 W 313,4 - 332,4 Til 280m Ø av n-ligste Måværflesa 6 R 332,4 - 344,4 Til klar øst av Kalvøya 7 G 344,4 - 28,2 Til klar V av Emortaren 8 W 28,2 - 29,2 Til klar Ø av 6m grunne 9 R 29,2 - 49,0 Til innpå Matskjæret
666150 61	Nesøyfjorden Fløskjæret Nesøyfjorden	66 35.2608 012 43.2867	Q W	7,5		3.8	W 0,0 - 360,0
666170 61	Gammøya Lyngværskaftet Nesøyfjorden	66 32.3389 012 40.4856	Q W	10,3			W 0,0 - 360,0
666180 61	Nesøyfjorden Matskjæran varde På land	66 32.6949 012 38.7617	Q W	5,1	Lanterne på jernstang 4,7	3.8	W 0,0 - 360,0
666181 61	Nesøyfjorden Matskjæran, V	66 32.7839 012 38.6130		7,0	Lanterne på jernstang	3	G 0,0 - 360,0
666182 61	Nesøya Æskjeholmen S av Nesøy	66 32.7294 012 38.2699	Iso R 2s	7,0	Lanterne på stang 9,6	3.2	1 R 0,0 - 360,0 Rundtlysende
666183 61	S av Nesøy Kveitan, NV NØ av Æskjeholmene	66 32.8523 012 37.3370	Q G	5,9	Lanterne på jernstang	3	G 0,0 - 360,0
666184 61	S av Nesøy Kveitan, SV NØ av Æskjeholmene	66 32.7818 012 37.4150	Q R	6,8	Lanterne op jernstang	3	R 0,0 - 360,0
666185 61	Sørnesøy Vågsholmflua	66 33.2118 012 36.2944	Iso G 2s	5,9	Lanterne på staget stang	3	G 0,0 - 360,0

Fyrnr. Kartnr.	Område Navn Beliggenhet	Posisjon	Karakter	Lys høyde [m]	Beskrivelse Høyde over grunnen [m]	Lysvidde R G W	Sektor - farge - retning - beskrivelse
666500 61	Trænfjorden Skjærflesa Nordøst på holmen	66 29.0792 012 33.9006	Iso WRG 6s	11,4	Lyktheus på søyle 7,9	7,1 7,1 8,1	1 R 11,7 - 58,1 Fra Ø av Flestaren til N av Lovundvær 2 G 58,1 - 74,1 Til N av Handrevan 3 W 74,1 - 85,0 Til S av Austerfallet 4 R 85,0 - 90,1 Til N av Østrefallet 5 G 90,1 - 96,6 Til N av Stokkholmen 6 W 96,6 - 99,8 Til S av Langtaren 7 R 99,8 - 164,3 Til klar V av 3,0m grunne NV av Gråskallen 8 G 164,3 - 178,5 Til 107m Ø av Djupflesa 9 W 178,5 - 193,0 Til 151m V av vestligste Ertnflesa 10 R 193,0 - 206,9 Til inn over Matskjæran 11 G 206,9 - 209,8 Til 220m Ø av Matskjæran lanterne 12 W 209,8 - 212,8 Til 190m V av skvalpeskjær V av Måsøya 13 R 212,8 - 271,7 Til 203m S av Åmundholman 14 G 271,7 - 298,3 Til 281m SV av Sandværholman 15 W 298,3 - 303,3 Til 259m N av Breitaren 16 R 303,3 - 322,9 Til klar SV av Larsskallen 17 G 322,9 - 326,0 Til 640m SV av Kjørholman 18 W 326,0 - 11,7 Til førstnevnte grense.
666795 61	Sørnesøy Jovikrunnen	66 34.0123 012 36.5799	Q G	5,9	Lanterne/IB over trekant	3	G 0,0 - 360,0
667000 61	Trænfjorden Kloholmen Nesøy SV side	66 32.4736 012 35.1742	Iso WRG 4s	14,7	Lyktheus på stativ 6,0	6 6 7	1 R 152,6 - 163,4 Fra NØ av Storhølløya til klar V av Store Svenningen 2 G 163,4 - 196,9 Til klar Ø av Vågsholmene N. LA 3 W 196,9 - 200,8 Til klar V av Nesøy SV. LA 4 R 200,8 - 271,9 Til klar N av Lyngværskaftet LA og S av Æskjeholmen 5 G 271,9 - 0,1 Til klar V av Vestligste Ertnflesa 6 W 0,1 - 5,5 Til klar Ø av Skjærflesa lykt 7 R 5,5 - 14,9 Til klar V av Skjærflesa lykt 8 G 14,9 - 17,1 Til godt klar V av Skjærflesa lykt 9 W 17,1 - 24,6 Til klar Ø av Djupflesa 10 R 24,6 - 68,0 Til klar N av 9,1m Gråskallen 11 G 68,0 - 71,1 Til godt klar N av 9,1m Gråskallen 12 W 71,1 - 79,9 Til klar S av 8,7m Gleskallen 13 R 79,9 - 98,5 Til like N av Mikkelskallen
667100 61	Trænfjorden Svartoksen Syd om Nesøy	66 32.7907 012 35.9943	Q G	9,0	Lanterne på varde	1,9	1 G 0,0 - 360,0 Rundtlysende.
667187 61	Sørnesøy Nesøy, SV	66 33.3821 012 36.1724	Q G	5,9	Lanterne på jernstang	3	G 0,0 - 360,0
667190 61	Sørnesøy Vågsholmene, N	66 33.4073 012 35.6830		6,5	Lanterne på stang	3,8	W 0,0 - 360,0
667291 61	Sørnesøy Rishågen	66 33.6223 012 36.4455		4,5	Lanterne på stang	3	G 0,0 - 360,0

Fyrnr. Kartnr.	Område Navn Beliggenhet	Posisjon	Karakter	Lys høyde [m]	Beskrivelse Høyde over grunnen [m]	Lysvidde R G W	Sektor - farge - retning - beskrivelse				
667292 61	Sørnesøy Islendingen Øyas V-side	66 33.6789 012 36.3305		4,2	Lanterne på stang	3 3 3	1	R	0,0	- 360,0	Rundtlysende
667296 61	Sørnesøy Sørnesøy, ytre	66 34.1918 012 36.8003	Q R	5,9	HIB	3 3 3		R	0,0	- 360,0	
667298 61	Sørnesøy Sørnesøy molo	66 34.2619 012 37.4369	Iso R 2s	3,5	Lanterne/IB på rørstativ	3 3 3		R	0,0	- 360,0	
667300 0	Sørnesøy Melkarhågen På land	66 33.8797 012 36.5136		3,3	IB 2,0	3 3 3					
667600 61	Trænfjorden Lille Svenningen Nesøy V side	66 34.1603 012 35.6854	Iso WRG 4s	7,2	FL/SC 5,5	3,9 3,6 5,6	1 2 3 4	R W G R	122,0 132,3 137,9 356,4	- 132,3 - 137,9 - 356,4 - 5,7	Fra innpå Bursholman til 149m N av Bursholmene varde Til 138m S av Djupbåen stang Til Ø av Vågholmene N LA og 72m V av Svartoksen lanterne Til innpå Kloholmen.
667700 61	Trænfjorden Floholmen Nesøy V side	66 36.1098 012 28.2121	FI WRG 5s	26,8	Lyktehus på søyle 6,1	6,6 6,6 7,6	1 2 3 4 5 6 7 8 9 10	R G W R G W R G W R	281,5 292,1 46,6 50,5 54,2 69,3 71,0 74,4 130,2 194,6	- 292,1 - 46,6 - 50,5 - 54,2 - 69,3 - 71,0 - 74,4 - 130,2 - 194,6 - 203,3	Fra S av Seiholmflua stang til klar S av Djupbåen stang Til klar V av Rivaskjæra Til S av 4,4m Ternskjærskallen Til SØ av Store Kverna lanterne Til NW av Svartskjæret Til klar S av 2,6m Storflu grunnen Til like klar N av 3,6m Storflua Til klar N av Storskarvholmen Til klar V av Låtholman Til innpå Lyngværene
668500 61	Nesøyfjorden Nesøy På Oterholmen	66 37.3138 012 40.5079	Oc (2) WRG 8s	15,2	Lyktehus 3,0	6,7 6,7 7,7	1 2 3 4 5 6 7 8 9 10 11 12 13 14 15	G W R G W R G W R G W R G W R	109,4 110,5 119,9 133,8 143,1 146,2 172,9 175,9 188,0 210,7 213,7 225,9 281,4 332,9 334,9	- 110,5 - 119,9 - 133,8 - 143,1 - 146,2 - 172,9 - 175,9 - 188,0 - 210,7 - 213,7 - 225,9 - 281,4 - 332,9 - 334,9	Fra innpå Lamøya til 187m N av Bremholmen Til SV av Oterholmen i Lyngvær Til 263m SV av Oterværkråka lanterne Til 421m NØ av Oterværkråka lanterne Til 264m SV av Måsholmen vestre lanterne Til 131m Ø av Oterværholmen Til 281m av Oterværholmen Til V av Blekværflusa Til klar Ø av Haustaren Til Ø av 12m Revet i Bleikværet Til V av Gjessøflusa Til gjennom Breisundet - S av Indre Saltkjær og N av Øyskjæran. Til 98m V av Fløskjærene varde Til klar Ø av 3m Indre Vikaskallen Til innpå Langøya.
668660 61	Nesøyfjorden Svinøy, S	66 36.1122 012 41.1152	Iso W 4s	6,9		4 4 4		W	0,0	- 360,0	

Fyrnr. Kartnr.	Område Navn Beliggenhet	Posisjon	Karakter	Lys høyde [m]	Beskrivelse Høyde over grunnen [m]	Lysvidde R G W	Sektor - farge - retning - beskrivelse
668700 0	Nesøyfjorden Staulneset Nordnesøyvågens N-side	66 35.6483 012 39.5297	Fast lys yellow		Indirekte belysning		
668701 61	Nesøyfjorden Staulneset Nordnesøyvågens N-side	66 35.6483 012 39.5297	FI G 3s	3,5	Lanterne på stang	1,3	1 G 0,0 - 360,0 Rundtlysende.
668755 61	Nordnesøyvågen Nordnesøyvågen, ytre	66 35.6941 012 39.8536	Iso G 4s	6,5	HIB	3	G 0,0 - 360,0
668800 0	Nesøyfjorden Nordnesøyvågen Vågens S-side	66 35.6344 012 39.5399	Fast lys yellow		Indirekte belysning		
668802 61	Nesøyfjorden Nordnesøyvågen Vågens S-side	66 35.6344 012 39.5399	FI R 3s	3,0	Lanterne på stang	1,5	R 0,0 - 360,0
668952 61	Nordnesøyvågen Stangneset	66 35.7064 012 40.7528	Q R	6,5		1,9	R 0,0 - 360,0
669000 62	Risværfjorden Selsøyflesa Nord om Selsøvær	66 38.0568 012 49.7201	FI WRG 5s	13,2	Lyktehus 3,4	7,2 7,2 8,3	1 W 32,7 - 40,8 Fra 204m VNV Av V. Måsøya til 200m ØSØ av Fløskjæret lanterne 2 R 40,8 - 58,4 Til klar SØ-av Ravnholmene 3 G 58,4 - 126,6 Til klar SV av Tjuvholmskallen 4 R 126,6 - 135,5 Til klar ØNØ av Tjuvholmskallen 5 G 135,5 - 165,7 Til klar Ø av 12m Revet 6 W 165,7 - 199,9 Til klar V-av Ytterflesa. 7 R 199,9 - 202,3 Til kloss på Ytterflesa 8 G 202,3 - 208,4 Til klar Ø av Innerflesa 9 W 208,4 - 211,9 Til klar V-av Voksholmen 10 R 211,9 - 241,6 Til kloss N av Skarvholmskjæret 11 G 241,6 - 259,3 Til 70m av Flatøya 12 W 259,3 - 261,4 Til klar N-av Skarvholmen. 13 R 261,4 - 293,1 Til S av Sædingsholmen 14 G 293,1 - 294,7 Til 260m SSV av Sædingsholmen 15 W 294,7 - 300,0 Til 128m NØ-av Innerstangholmen. 16 R 300,0 - 334,8 Til 102m VSV av Størvikholmen 17 G 334,8 - 32,7 Til 204m VNV av Vestre Måsøya
669161 61	Risværfjorden Leiskjæret	66 36.0369 012 43.1668	Iso G 2s	6,5		3	G 0,0 - 360,0
669162 62	Selsøyflesa Oksholmgrunnen	66 36.0517 012 44.2394	Q R	6,5		3	R 0,0 - 360,0
669165 62	Risværfjorden Lille Rauholmen	66 36.4408 012 48.4837	Iso G 2s	6,5		3	G 0,0 - 360,0

Fyrnr. Kartnr.	Område Navn Beliggenhet	Posisjon	Karakter	Lys høyde [m]	Beskrivelse Høyde over grunnen [m]	Lysvidde R G W	Sektor - farge - retning - beskrivelse
669166 62	Risværfjorden Lyngøy	66 36.4336 012 50.3385	Q R	6,5		3	R 0,0 - 360,0
669169 62	Risværfjorden Bleikøya	66 34.4694 012 50.0932	Q G	6,5		3	G 0,0 - 360,0
669200 63	Blikværfjorden Blikværhusen Blikvær	66 41.3876 012 45.6090	FI (2) WRG 5s	30,0	Lyktehus 3,5	7 7 8	1 W 241,1 - 243,7 Fra klar NV av Otervær FL 2 R 243,7 - 249,7 Til klar N av Gjessøyflesa 3 G 249,7 - 258,2 Til klar S av Innerflesa 4 W 258,2 - 263,2 Til klar N av Ravnøya 5 R 263,2 - 303,7 Til like klar 5m Djupfallet 6 G 303,7 - 305,7 Til klar SV av Skarvholmtaren LA 7 W 305,7 - 331,0 Til klar NØ av Selsøyflesa 8 R 331,0 - 19,8 Til V av Risøybåen stang. MERK. Det er en sprosse i overgangen rød/grønn, som medfører uklar overgang 9 G 19,8 - 78,5 Til klar N av Brimholmen. MERK. Det er en sprosse i overgangen grønn/ hvit, som medfører uklar overgang 10 W 78,5 - 98,9 Til S av sydligste Rivskjæran og godt klar S av Raudholmskjæran 11 R 98,9 - 127,2 Til SV av Kjølsøyfallan LA 12 G 127,2 - 129,5 Til NØ av Kjølsøyfallan LA 13 W 129,5 - 132,4 Til SV av Kråka 14 R 132,4 - 178,9 Til V av Sørsandværfllesa 15 G 178,9 - 186,7 Til klar Ø av Steinsholmen 16 W 186,7 - 194,7 Til klar V av Øvskallen 17 R 194,7 - 234,7 Til klar SØ av Smånakkan og klar SV av Stornakken 18 G 234,7 - 241,1 Til S av Stornakken
669371 61	Bleikværfjorden Måsøyholmen, V	66 38.6749 012 38.6347	Q G	9,5		3	G 0,0 - 360,0
669372 61	Bleikværfjorden Oterværkråka Kraaka	66 38.9521 012 36.7307		10,0	Lanterne på staget jernst	3	R 0,0 - 360,0
669408 63	Bleikværfjorden Gannflesa Nord for Bleikvær	66 43.9782 012 43.8175	Iso R 4s	8,2	Lanterne på stang	3,2	1 R 0,0 - 360,0 Rundtlysende
669510 63	Gurafjorden Kjølsøyfallene Kjølsøfaldene	66 44.6943 012 35.0612	FI (2) W 5s	11,3	LA	3,8	
669511 63	Myken Ravnholmskjæret	66 43.6632 012 37.3458				3	G 0,0 - 360,0
669520 63	Myken Kjølsøyfallene Gurafjorden	66 44.5836 012 35.1219	VQ (6) W LFI 10s	3,0	Lysbøye 4,5	3,6	1 W 0,0 - 360,0 Rundtlysende

Fyrnr. Kartnr.	Område Navn Beliggenhet	Posisjon	Karakter	Lys høyde [m]	Beskrivelse Høyde over grunnen [m]	Lysvidde R G W	Sektor - farge - retning - beskrivelse				
669602 63	Håværfjorden Torsholmen Myken	66 43.5505 012 31.1191	Q R	21,3	Lanterne på stang	3	1	R	0,0	- 360,0	Rundtlysende
669673 63	Myken Flesa	66 43.1331 012 31.1893	Iso G 2s	9,2		3,5		G	0,0	- 360,0	
669776 63	Myken Jarsteinholmen	66 43.4989 012 30.0528	Iso R 2s	9,0		3,3		R	0,0	- 360,0	
669878 63	Myken Værjeholmen	66 43.9095 012 28.0924	Q R	17,8		2,8		R	0,0	- 360,0	
670000 63	Myken Myken Toppen av Jutøy	66 45.8718 012 28.6194	Oc WRG 6s	40,3	FS/EA	11,2 10,7 13,8	1 2 3 4 5 6 9 10 11 12 13	R W R W G W G W R W G	31,0 49,0 202,3 214,0 220,0 253,7 257,9 292,6 297,6 300,3 330,6 333,6	- 49,0 - 202,3 - 214,0 - 220,0 - 253,7 - 257,9 - 297,6 - 300,3 - 330,6 - 333,6 - 339,9	Fra Rødskjær varde til 463 m. n av Storhongskjær Til V av 15m Østerknausen Til Ø 3m Nordfallet Til V 16m Flesskallen Til 254m S av Rauholmene Til 329m N av Spekflesa Til 249m S av Kjølsøyfallene lanterne Til 293 m N av Ravnholmskjærene lanterne Til 103m V av Eggeløysgrunnen jernstang Til 208m Ø av Torsholmen Til V Torsholmene.
670202 63	Myken Myken havn	66 45.7646 012 28.8313		7,0	Lanterne på stang m/indi*	1,5	1	R	0,0	- 360,0	Rundtlysende.
670400 63	Myken Skjurøysundet Skjurøy sv pynt	66 45.0615 012 27.6043	Oc (2) WRG 8s	24,5	Lyktehus 3,0	5,9 5,9 6,8	1 2 3 4 5 6	G W R G W R	281,2 282,6 286,7 302,3 16,7 64,6	- 282,6 - 286,7 - 302,3 - 16,7 - 64,6 - 95,5	Fra S av Kjølsøyfallene til klar S av Kjølsøyfallene lanterne Til klar N av Ravnholmskjæran lanterne Til klar N av Ravnholmen Til klar V av Storandersholmen Til klar SØ av Lønfallene Til innpå Stortørrbeinholmen
670603 63	Myken Nordsundsnaget	66 45.8129 012 29.1308	Iso G 2s	8,0	Lanterne på stang m/indi*	1,5	1	G	0,0	- 360,0	Rundtlysende.
670704 63	Myken Dørgholmen Dørgholmen	66 45.8430 012 29.2130	Iso R 4s	8,0		3		R	0,0	- 360,0	
670800 63	Myken Dørgholmsundet Skjurøy N pynt	66 45.7889 012 29.3117	Iso WRG 4s	14,5	Lyktehus 3,0	7,2 7,2 8,2	1 2 3	G W R	96,5 178,7 338,7	- 178,7 - 338,7 - 5,2	Fra innpå Myken til klar Ø av Kvalholmen og klar Ø av Råholmskjæra Til klar Ø av Torsholman Til innpå Sandøya


































Fyrnr. Kartnr.	Område Navn Beliggenhet	Posisjon	Karakter	Lys høyde [m]	Beskrivelse Høyde over grunnen [m]	Lysvidde R G W	Sektor - farge - retning - beskrivelse
671000 63	Myken Valvær På Inderøy	66 47.9043 012 45.0198	FI WRG 5s	47,3	Lyktehus på varde 5,3	6.7 6.7 7.7	1 G 219,5 - 226,8 Fra innpå Indretaren til SØ av 6m Indretaren
							2 W 226,8 - 241,0 Til N av 1m Litlrvngrunnen
							3 R 241,0 - 295,7 Til klar SV av Skogsholmgrunnen
							4 G 295,7 - 297,2 Til klar SSV av Skogsholmgrunnen
							5 W 297,2 - 302,7 Til klar N av Skogsholmen
							6 R 302,7 - 352,7 Til like klar Ø av Hatten stang og klar V av 4m Sørsandværflesa
							7 G 352,7 - 28,1 Til klar V av Skåla og V av 0,5m Skåltaren
							8 W 28,1 - 40,0 Til klar Ø av holmen Ø av Æmårsøya
							9 R 40,0 - 64,1 Til klar N av Litlkjøsøya og N av Teistholmflasan
							10 G 64,1 - 67,3 Til klar N av Spekkflesa
							11 W 67,3 - 72,2 Til klar S av Rauholmen varde
							12 R 72,2 - 108,2 Til klar N av Kjerringskjær
							13 G 108,2 - 109,9 Til godt klar N av Kjerringskjær
							14 W 109,9 - 117,8 Til klar S av Flesa
							15 R 117,8 - 142,6 Til klar SV av Nattmålskjær
							16 G 142,6 - 165,2 Til klar Ø av Olsbraken
							17 W 165,2 - 168,6 Til klar V av Vestre Skarvungen og nettopp fri V av Raudholmen
							18 R 168,6 - 199,4 Til V av 4,5m Svebåen.
							671307 62
671500 62	Rangsundøya Rangsundøy Rangsundøy	66 34.2783 013 03.9724	Oc WRG 6s	10,3	Lyktehus 3,0	8.5 8.5 9.6	1 G 174,1 - 180,1 Fra inn over Stovrikodden til 266m Ø av Esvågneset 2 W 180,1 - 187,7 Til 148m V av Lamandskjær lanterne 3 R 187,7 - 205,8 Til innløpet av Hansøvågen 4 G 205,8 - 251,1 Til 117m S av Bjørmskjær 5 W 251,1 - 265,2 Til 188m N av Laksbuneset 6 R 265,2 - 272,3 Til inn over Høyneset 7 G 272,3 - 286,5 Til 95m S av Breivikodden 8 W 286,5 - 307,8 Til 215m NØ av Langnesodden 9 R 307,8 - 358,4 Til inn på Rangundøy.
671505 62	Melfjorden Langenesodden, NV	66 33.0320 013 07.5468	Q G	7,3		3	G 0,0 - 360,0
671620 62	Melfjorden Bratholmen Vest om Telnes	66 34.3575 013 10.8677	Q W	5,7	Lanterne på stang	3.4	1 W 0,0 - 360,0 Rundtlysende.
672000 62	Selsøyvika Selsøyvika Sundets Ø side	66 34.6104 012 58.7356	Oc (2) WRG 8s	10,8	Lyktehus 3,0	3.7 3.7 4.4	1 G 4,1 - 16,3 Fra innpå Selsøya til 38m V av Store Bjørnøy 2 W 16,3 - 20,7 Til 105m Ø av Skåla 3 R 20,7 - 23,0 Til 54m Ø av Skåla 4 G 23,0 - 182,9 Til 76m Ø av Rørholmgrunnen lanterne 5 W 182,9 - 188,2 Til 61m V av Ørnstolen V HIB 6 R 188,2 - 200,9 Til innpå Selsøy
672011 62	Selsøyviksundet Selsøyvikgrunnen	66 34.2429 012 58.5844	Iso G 4s	6,0	HIB på 3-beinet stativ.	3	G 0,0 - 360,0

Fyrnr. Kartnr.	Område Navn Beliggenhet	Posisjon	Karakter	Lys høyde [m]	Beskrivelse Høyde over grunnen [m]	Lysvidde R G W	Sektor - farge - retning - beskrivelse			
672012 62	Selsøyviksundet Selsøyvik havn	66 34.3602 012 58.4141	Iso R 2s	6,0	HIB på Stang	3	R	0,0	- 360,0	
672014 62	Melfjorden Engøya, N	66 34.8040 012 58.5924	Iso R 2s	6,2	HIB på stang.	3	R	0,0	- 360,0	
672115 62	Selsøyvik Ørnstolen V På Rundholmens vestsida	66 35.1213 012 59.0068	Iso G 2s	5,0	HIB på stang 10,0	3,3	1 G	0,0	- 360,0	Rundtlysende
672116 62	Melfjorden Rørholmgrunnen	66 35.1960 012 58.7079	Q R	5,1	Lanterne på stang	3	R	0,0	- 360,0	
672117 62	Selsøyvik Rundholmen N N av Rundholmen	66 35.2187 012 59.2307	Iso G 4s	5,0	HIB på stang 12,0	3,4	1 G	0,0	- 360,0	Rundtlysende
672200 62	Selsøyvik Kjøpmannsskjeret N om Rangundøya	66 35.3810 013 02.2276	Oc (2) WRG 8s	8,1	Lyktehus på stativ 6,0	7 7 8,1	1 G 2 W 3 R 4 G 5 W 6 R	82,6 - 85,9 85,9 - 101,4 101,4 - 193,3 193,3 - 202,3 202,3 - 210,8 210,8 - 260,5	Fra 56m N av Selsøya Nordre pynt til 158m N av Selsøya Til 65m S av Kalvholmen LA og klar S av 2m grunne SV av Kalvøya. Til klar Ø av Storvikodden Til klar Ø av Sandværket FL Til klar V av Klauskjæret LA Til N av Håkarenodden	
672218 62	Melfjorden Kalvøyholmen	66 35.4493 013 01.8194	Iso R 4s	5,6	Lanterne på stang	3	R	0,0	- 360,0	
672319 62	Melfjorden Lamandskjærene	66 36.3816 013 04.8907	Q G	6,5	Lanterne på stang	3	G	0,0	- 360,0	
672427 62	Sundøy Hestøysundet Hestøysundet	66 34.5267 012 55.1409		6,1		3	G	0,0	- 360,0	
672430 62	Sundøy Hestøyholmen S om Sundøy	66 34.4374 012 54.6761		7,2	Lanterne på stang	3,8	1 W	0,0	- 360,0	Rundtlysende.
672526 62	Sundøy Sundøy Sundøy S	66 34.5884 012 55.5329	Iso R 2s	4,7	Lanterne på stang	3	1 R	0,0	- 360,0	Rundtlysende.
672600 62	Sundøy Lammøyholmen Holmens S punkt	66 34.5698 012 55.9377	FI RG 3s	7,0	LA/SC	2,9 2,9	1 G 2 R	24,4 - 334,1 334,1 - 24,4	Fra Ø av Hestøyholmene til 76m V av Teistholmen lanterne. Til førstnevnte grense.	
672710 62	Sundøy Skjerioddskallen	66 33.7372 012 57.3210	Q W	6,5	Lanterne på staget stang	3,8	W	0,0	- 360,0	

Fyrnr. Kartnr.	Område Navn Beliggenhet	Posisjon	Karakter	Lys høyde [m]	Beskrivelse Høyde over grunnen [m]	Lysvidde R G W	Sektor - farge - retning - beskrivelse			
672724 62	Sundøy Lammøysundet, V	66 34.4500 012 55.9548		4,2		3	R	0,0	- 360,0	
672725 62	Sundøy Teistholmen	66 34.0661 012 56.6696	Iso G 2s	6,4		3	G	0,0	- 360,0	
672822 62	Sundøy Krabvåggtangen Sundøy Ø-side	66 35.0314 012 56.4162	Iso R 2s	5,1	Lanterne på stang m/indi*	3	1 R	0,0	- 360,0	Rundtlysende.
673021 62	Sundøy Sundøyflu Øst om Sundøy	66 35.2478 012 56.6238	Iso G 2s		Lanterne på stang	3	1 G	0,0	- 360,0	Rundtlysende.
673120 62	Sundøy Galteflu Øst for Sundøy	66 35.5923 012 57.4276		3,2	Lanterne på stang	3.8	1 W	0,0	- 360,0	Rundtlysende.
673431 62	Værangfjorden Kattholmen	66 36.9427 012 59.3557	Iso G 2s	7,3	HIB på stang	4.2	G	0,0	- 360,0	
673433 62	Sundøy Gjømma	66 36.0882 013 00.0674	Iso G 2s	6,5		3	G	0,0	- 360,0	
673532 62	Sundøy Sørgjerøyvågen	66 37.0266 012 59.4750	Iso R 2s	7,5	Lanterne på stang	3	1 R	0,0	- 360,0	Rundtlysende.
673800 62	Sundøy Pisshammersund Breisund	66 38.3657 013 00.3831	Iso WRG 4s	11,4	Lyktehus på varde 3,5	5.9 5.9 6.8	1 G 2 W 3 R 4 G 5 W 6 R	197,6 203,7 232,7 244,3 22,3 26,7	- 203,7 - 232,7 - 244,3 - 22,3 - 26,7 - 40,5	Fra inn på Svenningen til kloss NØ av Svenningen NØ ligste odde Til kloss NNV av Belgholmen Til NØ av Sandvika. MERK.sprosse i overgang R/G gjør overgangen bred Til klar V Reksterskjæran HIB Til klar Ø av Hestøykalven HIB Til inn på Svenningen.
673833 62	Gjærøya Reksterskjæran V av Reksterskjæran	66 37.3452 012 59.4440	Iso G 4s	6,0	HIB på stang 9,0	3.4	1 G	0,0	- 360,0	Rundtlysende
673834 62	Gjærøya Hestøykalven Ø Øst på Hestøya	66 37.5307 012 59.2178	Iso R 4s	6,0	HIB på stang 10,0	3.2	1 R	0,0	- 360,0	Rundtlysende
673918 62	Værangfjorden Steffenholmen Ø på Steffenøya	66 37.7338 013 14.9818	Q R	5,5	HIB på stang 9,0	2	1 R	0,0	- 360,0	Rundtlysende
673921 62	Værangfjorden Raunesskjær Nord av Raudnesodden	66 37.5684 013 15.7256	Iso G 2s	7,5	Lanterne på stang	2.9	1 G	0,0	- 360,0	Rundtlysende

Fyrnr. Kartnr.	Område Navn Beliggenhet	Posisjon	Karakter	Lys høyde [m]	Beskrivelse Høyde over grunnen [m]	Lysvidde R G W	Sektor - farge - retning - beskrivelse				
673922 62	Værangsfjorden Ivarøya S Sørsiden av Ivarøya	66 37.7151 013 16.0354	Iso R 2s	6,0	HIB på stang 12,0	2,7 3,0 3,3	1	R	0,0	- 360,0	Rundtlysende
674000 62	Værangerfjorden Ivarøya Fjordens S side	66 37.8504 013 15.9280	Oc WRG 6s	8,4	Lyktehus 3,4	6,1 6,1 7,1	1 2 3 4 5 6	G W R G W R	34,4 42,5 68,7 118,8 214,9 238,3	- 42,5 - 68,7 - 118,8 - 214,9 - 238,3 - 264,4	Fra innpå Jæktbergan til 188m V av Sperstadklubben Til 65m SØ av Steffenholmen HIB Til 87m SØ av Urdneset Til 87m SØ av Plassholmen Til 56m NV av Klubbholmen Til innover Lamholmen
674125 62	Værangfjorden Jektvik Havn	66 37.6507 013 17.5149	Iso G 2s	7,0	HIB på eksisterende stang	3 3,3 3,6	G		0,0	- 360,0	
674230 62	Værangfjorden Skafthallen i sjø	66 38.1032 013 08.0316	Q W	7,0	Lanterne på staget stang	3 3,3 3,6	W		0,0	- 360,0	
674965 62	Rødøyfjorden Rønviskjæran	66 40.5159 013 10.3397	Iso G 4s	7,1	Lanterne på stang	3 3,3 3,6	G		0,0	- 360,0	
674970 135	Værangfjorden Klausskjæret	66 41.3055 013 11.5836	Iso W 4s	10,2	Søyle m/fot 3,4	3,8 4,1 4,4	W		0,0	- 360,0	
674972 135	Rødøyfjorden Bryteran	66 42.1780 013 14.1118	Q R	6,5	Lanterne på stang	3 3,3 3,6	R		0,0	- 360,0	
675000 135	Tjongsfjorden Risholmen Holmens Ø pynt	66 42.3426 013 16.2459	Iso WRG 6s	7,2	Lyktehus 3,2	7,2 7,2 8,3	1 2 3 4 5 6 7 8 9 10 11 12	G W R G W R G W R G W R	203,2 219,6 234,9 234,9 347,3 350,2 15,6 15,6 37,3 54,2 56,8 62,7 62,7 64,9 73,4 73,4	- 219,6 - 234,9 - 234,9 - 347,3 - 350,2 - 15,6 - 37,3 - 54,2 - 56,8 - 62,7 - 62,7 - 64,9 - 73,4 - 86,3	Fra innover Østre Vågaholmen til inn mot havna Til klar NV av Vågaholmen havn LA Til klar V av Bullingsholmen Til klar 190m V av Bullingsholmen Til inn over Nordvæernes Til inn over Brattholmen Til klar NV av Rønviskjæran LA Til klar SØ av Klauskjær LA Til klar N av Klauskjær LA Til 295m klar N av Klauskjær LA Til klar S av Bryteran LA Til inn over Bryteran grunne
675001 135	Tjongsfjorden Vågaholmen, SV	66 42.4675 013 16.2382	Iso G 2s	6,4	HIB på staget jernstang	3 3,3 3,6	G		0,0	- 360,0	
675080 135	Tjongsfjorden Vågaholmen, ytre	66 42.2399 013 15.6206	Q W	6,5	Lanterne på 3-beinet sta*	3,8 4,1 4,4	W		0,0	- 360,0	

Fyrnr. Kartnr.	Område Navn Beliggenhet	Posisjon	Karakter	Lys høyde [m]	Beskrivelse Høyde over grunnen [m]	Lysvidde R G W	Sektor - farge - retning - beskrivelse			
675082 0	Tjongsfjorden Risholmen	66 42.3378 013 16.2468			IB 3,0					
675082 0	Tjongsfjorden Risholmen Øst på Risholman	66 42.3376 013 16.2480	Fast lys yellow	5,5	3,0					
675083 135	Tjongsfjorden Vågaholmen havn	66 42.4755 013 16.8222	Iso G 4s	5,0	HIB på stang	 1,5	G	0,0	- 360,0	
675100 135	Tjongsfjorden Kila På pynten, innløpets S side	66 41.2847 013 24.1416	Oc WRG 6s	5,4	Lyktehus 3,5	 7,3 7,3 8,3	1 G	302,7	- 306,2	Fra inn på Kjettneset til inn på land ved Bjerga og SV-av Kvalneset
							2 W	306,2	- 70,8	Til innpå Nordværnes
							3 R	70,8	- 74,0	Til klar S av Lyngholmen
							4 G	74,0	- 86,4	Til klar N av Brattholmen
							5 W	86,4	- 89,3	Til klar S av Klauskjær LA
							6 R	89,3	- 92,0	Til klar N av Klauskjær LA
							7 G	92,0	- 94,0	Til godt klar N av Klauskjær LA
							8 W	94,0	- 96,8	Til klar S av Makkaurholmen
							9 R	96,8	- 187,5	Til inn over Kila
675103 62	Tjongsfjorden Kjettneset Ø på Kjettneset	66 39.3622 013 31.9124	Iso G 4s	6,0	HIB på stang 10,0	 2,5	1 G	0,0	- 360,0	Rundtlysende
675204 135	Tjongsfjorden Brattholmflu	66 42.5944 013 14.5961	Q R	6,4	HIB på staget jernstang	 3	R	0,0	- 360,0	
675210 135	Tjongsfjorden Storosholmen, SV	66 42.7202 013 13.9232		7,3	HIB på staget jernstang	 3,8	W	0,0	- 360,0	
675212 135	Tjongsfjorden Kringleskjæran, V	66 42.6916 013 13.1326	Iso R 2s	7,8	HIB på staget jernstang	 3	R	0,0	- 360,0	
675215 135	Skardsfjorden Oddholmen	66 43.1970 013 12.1368		9,3	Lanterne på staget stang	 3	G	0,0	- 360,0	
675962 62	Rødøyfjorden Sørskallen S-av Sandværholman	66 39.0730 013 05.3960	Q R	6,5	Lanterne på stang	 2,7	R	0,0	- 360,0	
676000 62	Rødøya Sandværken Rødøyfjorden	66 39.2278 013 05.8145	Oc WRG 6s	6,8	Lyktehus på stativ 10,0	 8,8 8,8 9,9	1 G	188,4	- 192,2	Fra inn på Indre Rosøya til klar Ø-av Indre Rosøya.
							2 W	192,2	- 318,3	Til klar NØ-av Skaftskallen LA.
							3 R	318,3	- 327,0	Til klar NØ-av Nordskaftet.
							4 G	327,0	- 9,1	Til klar V-av Lamandskjærene LA.
							5 W	9,1	- 19,8	Til klar Ø-av Sædingsholmen.
							6 R	19,8	- 48,4	Til inn over Esvågneset.

Fyrnr. Kartnr.	Område Navn Beliggenhet	Posisjon	Karakter	Lys høyde [m]	Beskrivelse Høyde over grunnen [m]	Lysvidde R G W	Sektor - farge - retning - beskrivelse				
676260 62	Rødøy Havnøy Rødøyfjorden	66 39.2522 013 04.5620	Iso W 4s	6,5	Lanterne på stang	   1,9	1	W	0,0	- 360,0	Rundtlysende
676514 62	Rødøy Skarvholmstaren	66 38.8452 012 54.6884	Q R	9,5	Lanterne på stang	   3,4		R	0,0	- 360,0	
676540 62	Rødøy Belgskjeret	66 38.9342 013 02.6530	Iso W 2s	5,3	Lanterne på stang	   3,9	1	W	0,0	- 360,0	Rundtlysende
676642 62	Rødøy Risholmen Belgesund	66 39.2308 013 03.1620	Q R	8,2	Lanterne på stang	   3	1	R	0,0	- 360,0	Rundtlysende
676650 0	Rødøy Rødøy havn	66 39.3564 013 04.1113	Fast lys yellow	3,4	HIB på stang	  					
676700 62	Rødøy Østre Kirkholmen På Ø kirkholmen	66 39.6016 013 02.7101	FI G 3s	6,0	Lanterne på stang	   1,9	1	G	0,0	- 360,0	Rundtlysende.
676900 62	Rødøy Buøyskjæret NV av Buøy	66 39.7892 013 02.9438		5,7	Lanterne på stang	   1,9	1	G	0,0	- 360,0	Rundtlysende.
677000 62	Rødøy Vestre Reinholmen	66 40.0522 013 00.9690	Q G	9,8	Lanterne på stang 7,3	   1,9	1	G	0,0	- 360,0	Rundtlysende.
677200 62	Rødøy Pålholmen V om Rødøy	66 40.7578 013 01.2094		8,2	Lanterne på stang	   2	1	R	0,0	- 360,0	Rundtlysende.
677500 62	Flatøy-Gjesøy Nordre Kirkholmen Rødøy	66 39.7116 013 02.0433	Iso WRG 6s	9,6	Lyktehus 3,1	   6,3 6,3 7,2	1	G	176,4	- 246,2	Fra Ø av Reinholman til inn mot kai i Selvågen
							2	W	246,2	- 253,5	Til klar N av Buøyskjæret
							3	R	253,5	- 333,3	Til klar V av Risholmflu V stang
							4	G	333,3	- 345,4	Til klar V av Belgskjeret LA
							5	W	345,4	- 359,5	Til klar Ø av Flatøya
							6	R	359,5	- 12,1	Til innpå Flatøya
678000 62	Rødøy Rørholmen Øst om Gjessøya	66 40.6918 012 58.5241	Oc WRG 6s	5,5	Lyktehus på varde 4,8	   6,1 6,1 7,1	1	G	199,4	- 209,8	Fra inn mot Ravnøya til klar Ø av Kobbskjær
							2	W	209,8	- 216,8	Til klar V av 6,5m Hårværgrunnen
							3	R	216,8	- 329,7	Til midt mellom Lyngværholmen og Verholmskjærene stang
							4	G	329,7	- 41,7	Til klar V av Skarvholmskjæran N stang
							5	W	41,7	- 43,5	Til klar Ø av Leiastein stang MERK: Litj-Sjura stang i hvit sektor
							6	R	43,5	- 50,9	Til innpå Grindvær

Fyrnr. Kartnr.	Område Navn Beliggenhet	Posisjon	Karakter	Lys høyde [m]	Beskrivelse Høyde over grunnen [m]	Lysvidde R G W	Sektor - farge - retning - beskrivelse
678500 135	Skarsfjorden Kalvskjæret Vest om Forøya	66 44.3021 013 27.6348	Iso WRG 6s	5,8	Lyktehus på varde 5,7	6,9 6,9 7,9	1 G 279,3 - 282,3 Fra S-av Forøya til inn over landet ved Kobbskjæret
							2 W 282,3 - 293,4 Til klar N-av Korsvikneset
							3 R 293,4 - 334,6 Til inn over Ågbukta
							4 G 334,6 - 346,5 Til klar V av Småskjæret stang
							5 W 346,5 - 350,6 Til inn over Ågskardet
							6 R 350,6 - 82,4 Til inn på Ånhammaren
							7 G 82,4 - 87,7 Til klar N av landet ved Ørnfjærhågen
							8 W 87,7 - 95,6 Til klar S av Hamnøya
							9 R 95,6 - 193,9 Til klar Ø av Bogneset
							10 G 193,9 - 204,7 Til klar Ø av Buskholmen
							11 W 204,7 - 210,5 Til klar V av Osholmflu stang
							12 R 210,5 - 232,7 Til inn over Saura
679000 135	Oterværffjorden Otervær Midt på Oterværøya	66 44.1005 013 00.7951	Oc (3) WRG 12s	21,3	Lyktehus 3,0	6,3 6,3 7,2	1 G 59,7 - 72,3 Fra N av Gjessøflesa til klar N av Gåskviga
							2 W 72,3 - 85,5 Til klar S av Gannflesa
							3 R 85,5 - 123,9 Til klar N av Smånakkan
							4 G 123,9 - 129,5 Til NØ av 17m Skolten
							5 W 129,5 - 136,2 Til SV av 5m Helløygrunnen
							6 R 136,2 - 187,8 Til klar V av Knørrøyrdrægen
							7 G 187,8 - 230,8 Til klar S av Tollevøyene lykt
							8 W 230,8 - 232,0 Til klar NV av Storøyskallen stang
							9 R 232,0 - 280,0 Til klar S av Æværhausen
							10 G 280,0 - 283,1 Til godt klar SV av Æværhausen
							11 W 283,1 - 306,6 Til klar NØ av Hemmingen
							12 R 306,6 - 310,0 Til like klar av Hemmingen
							13 G 310,0 - 356,5 Til like klar Ø av Pålholmen
							14 W 356,5 - 9,3 Til klar Ø av Skarvskjæret stang
							15 R 9,3 - 20,1 Til innpå Ravnøya
679200 135	Storøyflaket Tollevøyene På Verholmen	66 45.5566 013 05.0313	Iso WRG 4s	10,9	Lyktehus 3,0	6 6 7	1 G 236,1 - 243,2 Fra inn på Sveøya til S-av Lysgrunnen stang
							2 W 243,2 - 249,7 Til N-av flu nord av Nordmedfjordsholman.og klar N av Storøyskallen stang
							3 R 249,7 - 31,6 Til klar V av Dyrkleppan
							4 G 31,6 - 55,2 Til Klar NV av Otervær
							5 W 55,2 - 60,7 Til S-av Stornakken
							6 R 60,7 - 72,2 Til innpå Bukktollevøya

Fyrnr. Kartnr.	Område Navn Beliggenhet	Posisjon	Karakter	Lys høyde [m]	Beskrivelse Høyde over grunnen [m]	Lysvidde R G W	Sektor - farge - retning - beskrivelse
679500 135	Meløyfjorden Angersholmen Vest om Åmnøy	66 45.7669 013 15.0555	Iso WRG 6s	7,1	Lyktehus 3,0	7,2 7,2 8,3	1 R 307,2 - 341,1 Fra innpå land til midt på Bukkøya
							2 G 341,1 - 27,3 Til klar V av Oddholmen
							3 W 27,3 - 42,4 Til SØ av 10m merke BRB
							4 R 42,4 - 45,3 Til SØ av 10m merke BRB
							5 G 45,3 - 49,8 Til NV av 10m merke BRB
							6 W 49,8 - 54,0 Til klar SØ av Naustholmane. MERK 12m grunne i sektoren
							7 R 54,0 - 121,5 Til klar NNØ av Medfjordsholmane
							8 G 121,5 - 177,3 Til klar Ø av Korsholmen LA
							9 W 177,3 - 185,9 Til klar V av Kalvskjæret LA
							10 R 185,9 - 200,2 Til klar Ø av Kubakkflua LA
							11 G 200,2 - 223,6 Til klar S av Hattbåen LA
							12 W 223,6 - 235,6 Til klar NV av Kjørhaugklubben lykt. MERK 8m grunne i sektoren
							13 R 235,6 - 241,1 Til innpå land på Vikaholman (lyset går i skjul av Angersholmen)
679520 135	Meløyfjorden Kubakkflua	66 48.2621 013 17.0042		6,5	10,0	3,1	W 0,0 - 360,0
679522 135	Meløyfjorden Korsholmen	66 47.8300 013 14.5184	Iso R 2s	7,7	Lanterne på stang	3	R 0,0 - 360,0
679600 135	Meløyfjorden Kjørhaugklubben Kjørhaugklubben	66 47.2229 013 20.8293	Oc (3) WRG 10s	17,3	Lyktehus på søyle 6,8	7,2 7,2 8,3	1 G 49,6 - 61,1 Fra innpå land ved Kjørhaug til klar N av Angersholman lykt
							2 W 61,1 - 85,1 Til klar S av Flyskjæran. MERK 8m grunne i sektoren
							3 R 85,1 - 112,5 Til innpå Vollen (Bolga)
							4 G 112,5 - 120,1 Til godt klar SV av Kubakkflua LA
							5 W 120,1 - 122,1 Til klar SV av Kubakkflua LA
							6 R 122,1 - 140,9 Til Ø av Leikua varde
							7 G 140,9 - 222,4 Til innpå Vågen
							8 W 222,4 - 247,1 Til klar NV av Oksholmen
							9 R 247,1 - 253,9 Til innpå land NV av Grønnøya
679612 135	Meløyfjorden Hattbåen	66 48.2359 013 20.6668	Q R	7,0	Lanterne på staget stang	3	R 0,0 - 360,0
679620 135	Meløy Grønøybåen Grønøybåen	66 47.8038 013 26.9454	Q (3) W 10s	7,0	LA+IB/NB 3,0	4,5	1 W 0,0 - 360,0 Rundtlysende
679800 135	Meløyfjorden Langskjæran På Løktholmen	66 47.6896 013 28.5197	Iso WRG 4s	9,3	Lyktehus 3,1	6 6 7	1 W 106,0 - 116,7 Til klar N av Grønøy. MERK 8,2m grunne i sektoren
							2 R 116,7 - 191,8 Til klar V av Kjerkeholmen
							3 G 191,8 - 205,7 Til klar Ø av Kjerkeholmen
							4 W 205,7 - 219,2 Til klar NV-av Laksbuneset
							5 R 219,2 - 312,5 Til midt i Vågsbotnsundet
							6 G 312,5 - 106,0 Til klar N av Grønnøybåen LA
679801 135	Meløy Vallaflu NØ av Storøya	66 47.3083 013 29.7041	Iso G 2s	5,0	Lanterne på stang 10,6	3,9	1 G 0,0 - 360,0 Rundtlysende

Fyrnr. Kartnr.	Område Navn Beliggenhet	Posisjon	Karakter	Lys høyde [m]	Beskrivelse Høyde over grunnen [m]	Lysvidde R G W	Sektor - farge - retning - beskrivelse				
679802 135	Meløy Vallafu, V NØ av Storøya	66 47.2438 013 29.6122	Iso R 2s	5,8	Lanterne på stang 7,3	3,2 3,2 3,2	1	R	0,0	- 360,0	Rundtlysende
679803 135	Meløyfjorden Langskjæran, N	66 47.9407 013 28.2759	Iso G 2s	6,9	Lanterne på staget stang	3 3 3		G	0,0	- 360,0	
679811 135	Vallvågen Vallodden Meløyfjorden	66 47.7548 013 29.3420	Iso G 4s	6,0	HIB på stang 10,0	2,4 2,4 2,4	1	G	0,0	- 360,0	Rundtlysende
679820 135	Meløyfjorden Kjerkholmen	66 48.2159 013 28.8842	Q W	6,5		3,8 3,8 3,8		W	0,0	- 360,0	
679823 135	Glomfjorden Ellingholmen	66 48.8826 013 42.9819	Q G	6,3	Lanterne på stang	3 3 3		G	0,0	- 360,0	
679900 135	Meløyfjorden Brattholmen Engavågen	66 46.6636 013 30.2456	Iso G 4s	4,6	Lanterne på stang	2,4 2,4 2,4	1	G	0,0	- 360,0	Rundtlysende.
680000 135	Meløyfjorden Meløysundet Gjersholmens Ø-pynt	66 49.7652 013 33.2820	Oc WRG 6s	9,0	Lyktehus på søyle 7,1	7,5 7,5 8,5	1 2 3 4 5 6 7 8 9	G W R G W R G W R	213,7 224,5 227,9 282,1 285,2 21,0 44,2 49,9 71,6	- 224,5 - 227,9 - 282,1 - 285,2 - 21,0 - 44,2 - 49,9 - 71,6 - 78,1	Fra inn på Meløneset til like klart Ø av Meløyneset Til like klart V av Skjærpa Til klart S av Skjærpa Til godt klart S av Skjærpa Til klar Ø av Oksholmen Til klar V av Oksholmen og Ø av Kjerkholmen Til klar V av Kjerkholmen Til Klar S av Hatbåen varde og LA Til innpå Melø
680001 135	Meløyfjorden Skjerpa	66 50.0094 013 34.0913	Iso G 2s	6,7	Lanterne på stang	3 3 3		G	0,0	- 360,0	
680100 135	Meløyfjorden Meløyneset Meløy Ø pynt	66 50.3430 013 34.5578	Oc (2) WRG 8s	8,5	Lyktehus på søyle 7,0	7,2 7,2 8,3	1 2 3 4 5 6 7 8 9	G W R G W R G W R	143,8 149,2 161,0 166,1 222,0 224,4 286,4 34,6 38,3	- 149,2 - 161,0 - 166,1 - 222,0 - 224,4 - 286,4 - 34,6 - 38,3 - 51,7	Fra innpå Østholmens - til klar Ø av Østholmen Til klar V av Hornnesets NV-ligste holme Til klar SØ av Risøy Til klar Ø av Teksmokklubben Til klar NV av Mesø Til midt i sundet mellom Skjerpa og holmen utenfor Sildvik Til klar NV av Skjerpa Til like klar SØ av Gjersholmen Til inn over Meløya

Fyrnr. Kartnr.	Område Navn Beliggenhet	Posisjon	Karakter	Lys høyde [m]	Beskrivelse Høyde over grunnen [m]	Lysvidde R G W	Sektor - farge - retning - beskrivelse
680500 135	Glomfjorden Glomneset Fjordens N side	66 49.9422 013 40.4232	Oc (2) WRG 8s	6,9	Lyktehus 3,0	7 7 8.1	1 G 290,8 - 293,2 Fra kloss i Sildneset til klar S av Sildneset 2 W 293,2 - 308,4 Til klar N av Sandvikholmene 3 R 308,4 - 46,4 Til innpå Vassdalsvik 4 G 46,4 - 73,8 Til klar N av Oksholmen 5 W 73,8 - 79,3 Til klar S av Skjerpa 6 R 79,3 - 96,8 Til klar Ø av Mesøya 7 G 96,8 - 192,8 Til like klar Ø av Hesthågen 8 W 192,8 - 195,1 Til like klar V av Ørnes båthavn molo 9 R 195,1 - 204,6 Til innpå Våtviklandet
680504 135	Mesøyfjorden Raudsetodden	66 51.2724 013 41.0229	Iso R 2s	6,3		3	R 0,0 - 360,0
680507 135	Mesøyfjorden Skjåholmen	66 51.3435 013 41.7249	Iso G 2s	6,4		3.4	G 0,0 - 360,0
680700 135	Mesøyfjorden Valøyskjær På Likholmen ved Ørnes	66 52.0910 013 41.3493	Q R	7,5	Lanterne på stang	2.7	1 R 0,0 - 360,0 Rundtlysende.
680900 135	Mesøyfjorden Engøy	66 52.3613 013 40.8240	Q W	5,5	HIB	1.8	W 0,0 - 360,0
680902 135	Mesøyfjorden Risøya	66 52.7244 013 39.6859	Iso R 2s	3,6	HIB	3.3	R 0,0 - 360,0
680904 135	Ørnes Nordvikskjæret Stigsundet	66 52.9303 013 38.8991	Q R		Lanterne på stang	2.7	1 R 0,0 - 360,0 Rundtlysende
680906 135	Ørnes Stigsundet Stigsundet	66 53.2867 013 38.5773	Iso R 2s	6,9	Lanterne på stang 9,4	3.2	1 R 0,0 - 360,0 Rundtlysende
681000 135	Mesøyfjorden Teksmønskagen Øyas s pynt	66 51.8437 013 34.6499	Q G	7,4	Lanterne på stang	1.9	1 G 0,0 - 360,0 Rundtlysende.
681400 135	Meløyfjorden Bolga molo Ø på Bolga	66 48.0747 013 14.1947	Iso G 2s	7,3	Lanterne på stang	2.3	1 G 0,0 - 360,0 Rundtlysende.
681500 135	Meløyvær Meløyvær På Eggeløysa	66 49.8060 013 18.6724	Iso WRG 4s	11,0	FL/SC 3,0	3.7 3.5 5.4	1 R 14,5 - 16,4 Fra inn på Ladteinen til 84m V-av Gjermundøy. 2 W 16,4 - 19,3 Til 69m Ø-av Leikua. 3 G 19,3 - 181,5 Til 74m V-av Svartoksen stang. 4 R 181,5 - 204,4 Til inn over Flattholman.

Fyrnr. Kartnr.	Område Navn Beliggenhet	Posisjon	Karakter	Lys høyde [m]	Beskrivelse Høyde over grunnen [m]	Lysvidde R G W	Sektor - farge - retning - beskrivelse
681700 135	Meløyvær Kjønskjær Olstokvær	66 50.2300 013 16.1888	Iso WRG 6s	8,7	Lyktheus på søyle med IB 9,7	<div style="display: flex; flex-direction: column; align-items: center;"> <div style="width: 10px; height: 10px; background-color: #f08080; margin-bottom: 2px;"></div> <div style="width: 10px; height: 10px; background-color: #90ee90; margin-bottom: 2px;"></div> <div style="width: 10px; height: 10px; background-color: #ffff00;"></div> </div>	1 G 170,3 - 177,8 Fra Ø av Varkgård til midt i østre løp
							2 R 177,8 - 224,7 Til like klar NV av Sandværbåen
							3 G 224,7 - 235,3 Til like klar SØ av Sandværbåen
							4 W 235,3 - 242,6 Til klar NV av Olhåksaflua
							5 R 242,6 - 248,7 Til like klar NNV av Svartoksen LA
							6 G 248,7 - 6,1 Til klar V av Kalvskjæret LA
							7 W 6,1 - 12,9 Til klar Ø av Korsholmen
							8 R 12,9 - 31,5 Til innpå Bolga
681810 135	Oterværet Kalvskjæret Olstokvær	66 49.0108 013 16.1508	VQ (9) W 10s	8,0	Lanterne på stang	<div style="display: flex; flex-direction: column; align-items: center;"> <div style="width: 10px; height: 10px; background-color: #f08080; margin-bottom: 2px;"></div> <div style="width: 10px; height: 10px; background-color: #90ee90; margin-bottom: 2px;"></div> <div style="width: 10px; height: 10px; background-color: #ffff00;"></div> </div>	1 W 0,0 - 360,0 Rundtlysende
							3
681901 135	Olstokvær Navnlausholmen Navnlausholmen vestside	66 49.7839 013 16.3092	Iso G 4s	6,4	Lanterne på stang 5,4	<div style="display: flex; flex-direction: column; align-items: center;"> <div style="width: 10px; height: 10px; background-color: #f08080; margin-bottom: 2px;"></div> <div style="width: 10px; height: 10px; background-color: #90ee90; margin-bottom: 2px;"></div> <div style="width: 10px; height: 10px; background-color: #ffff00;"></div> </div>	1 G 0,0 - 360,0 Rundtlysende
							3
681903 135	Meløyvær Olstokvær, V Olstokvær	66 50.1337 013 16.9164	Q G	7,0	Lanterne på stang 8,0	<div style="display: flex; flex-direction: column; align-items: center;"> <div style="width: 10px; height: 10px; background-color: #f08080; margin-bottom: 2px;"></div> <div style="width: 10px; height: 10px; background-color: #90ee90; margin-bottom: 2px;"></div> <div style="width: 10px; height: 10px; background-color: #ffff00;"></div> </div>	1 G 0,0 - 360,0 Rundtlysende
							3
681907 135	Olstokvær Olhåksaflua Meløyvær	66 50.9088 013 20.1018	Iso G 2s	7,0	Lanterne på stang 7,0	<div style="display: flex; flex-direction: column; align-items: center;"> <div style="width: 10px; height: 10px; background-color: #f08080; margin-bottom: 2px;"></div> <div style="width: 10px; height: 10px; background-color: #90ee90; margin-bottom: 2px;"></div> <div style="width: 10px; height: 10px; background-color: #ffff00;"></div> </div>	1 G 0,0 - 360,0 Rundtlysende
							3
681910 135	Olstokvær Svartoksen På Svartoksen	66 50.6216 013 18.9612	Q W	7,0	Lanterne på stang 3,0	<div style="display: flex; flex-direction: column; align-items: center;"> <div style="width: 10px; height: 10px; background-color: #f08080; margin-bottom: 2px;"></div> <div style="width: 10px; height: 10px; background-color: #90ee90; margin-bottom: 2px;"></div> <div style="width: 10px; height: 10px; background-color: #ffff00;"></div> </div>	1 W 0,0 - 360,0 Rundtlysende
							3
682002 135	Meløyvær Aarnholmen Syd om Varkgaard	66 50.8209 013 15.0948	FI R 3s	9,1	Lanterne på stang 0,0	<div style="display: flex; flex-direction: column; align-items: center;"> <div style="width: 10px; height: 10px; background-color: #f08080; margin-bottom: 2px;"></div> <div style="width: 10px; height: 10px; background-color: #90ee90; margin-bottom: 2px;"></div> <div style="width: 10px; height: 10px; background-color: #ffff00;"></div> </div>	1 R 0,0 - 360,0 Rundtlysende.
							2,5
682100 135	Flatvær Litgrønholmen Flatvær	66 49.3930 013 09.6422	Iso WRG 6s	7,0	Lyktheus på søyle 6,5	<div style="display: flex; flex-direction: column; align-items: center;"> <div style="width: 10px; height: 10px; background-color: #f08080; margin-bottom: 2px;"></div> <div style="width: 10px; height: 10px; background-color: #90ee90; margin-bottom: 2px;"></div> <div style="width: 10px; height: 10px; background-color: #ffff00;"></div> </div>	1 G 131,2 - 137,8 Fra klar NØ avTarskjærstorbåen til klar SV av Littlbåen stang. MERK sprosse i overgangen
							2 W 137,8 - 142,8 Til klar SV av Littlbåen stang
							3 R 142,8 - 147,3 Til klar SV av Littlbåen stang
							4 G 147,3 - 269,1 Til S av sydligste skjæret S av Flatværet (Hamnøya)
							5 W 269,1 - 271,3 Til klar N av det nordligste av Jabakkskjæran
							6 R 271,3 - 290,7 Til klar S av nordligste av Jabakkskjæran
							7 G 290,7 - 45,1 Til SØ av Rotholmen
							8 R 45,1 - 131,2 Til førstnevnte grense
682202 135	Meløyvær Sandværbåen Ø om Sandvær	66 50.9212 013 18.3423	FI R 3s	9,5	Lanterne på stang	<div style="display: flex; flex-direction: column; align-items: center;"> <div style="width: 10px; height: 10px; background-color: #f08080; margin-bottom: 2px;"></div> <div style="width: 10px; height: 10px; background-color: #90ee90; margin-bottom: 2px;"></div> <div style="width: 10px; height: 10px; background-color: #ffff00;"></div> </div>	1 R 0,0 - 360,0 Rundtlysende.
							2,6

Fyrnr. Kartnr.	Område Navn Beliggenhet	Posisjon	Karakter	Lys høyde [m]	Beskrivelse Høyde over grunnen [m]	Lysvidde R G W	Sektor - farge - retning - beskrivelse
682300 135	Gåsvær Gåsværbåen Gåsværfjorden	66 52.3483 013 22.2083	Iso WRG 4s	12,0	Lyktehus på søyle 13,0	6,4 6,4 7,9	1 R 343,1 - 31,8 Fra innpå Skagen til klar V-av Olhåkstaflua.
							2 G 31,8 - 37,8 Til klar V-av Svartoksen LA
							3 W 37,8 - 43,5 Til klar Ø-av Sandværbåen LA
							4 R 43,5 - 81,2 Til klar N-av Bremholmen fyrlykt og klar N-av Måsøyene.
							5 G 81,2 - 84,4 Til godt klar v Brenholmen fyrlykt
							6 W 84,4 - 111,2 Til klar SV-av Sørbreigrunnen.
							7 R 111,2 - 148,3 Til klar NØ-av Kråka.
							8 G 148,3 - 225,1 Til klar SØ-av Skarvskjær fyrlykt.
							9 W 225,1 - 238,3 Til klar N-av Markusbåen.
							10 R 238,3 - 246,2 Til inn over Storøya
						Racon Signal: Type:	Morsetean Morsetean T m/uttrekninga 3.0 n.mil FA
682500 135	Meløyvær Bremholmen Ytre Meløyvær	66 52.1114 013 19.5613	FI WRG 5s	14,0	Lyktehus på stativ 8,4	7 7 8.1	1 G 0,3 - 90,0 Fra klar V-av Olhåkstadflua LA til klar N-av Måsøyene og klar N-av skjær ved Måsøyene
							2 W 90,0 - 110,3 Til klart S-av Trollskjær og klar S-av 1m Trollskjærsteinen
							3 R 110,3 - 136,2 Til klar SV-av 9,2m Sørbreigrunnen
							4 G 136,2 - 177,5 Til klar Ø-av Kråka
							5 W 177,5 - 183,6 Til klar V-av Gåsholman varde
							6 R 183,6 - 208,9 Til like klar av Sørstøtt FL
							7 G 208,9 - 232,0 Til klar SØ-av Lille Lomøya
							8 W 232,0 - 245,0 Til klar NV-av Store Medøya og klar N-av Markusbåen
							9 R 245,0 - 259,9 Til S av Gåsværbåen FL
							10 G 259,9 - 274,8 Til klar S av Valøy grunnen
							11 W 274,8 - 280,0 Til klar N-av Glomskallen
							12 R 280,0 - 0,3 Til klar V-av Olhåkstadflu LA.
683000 135	Ternholmfjorden Kalsholmen Ternholmerne	66 54.8221 013 05.4925	Oc (2) WRG 8s	30,5	FS/EA 13,5	10,9 10,4 13,5	1 G 251,1 - 263,8 Fra kloss i 4m Flatskjærflua til klar S av 5m Ternholmlua
							2 W 263,8 - 266,1 Til klar N av Måøflua stang.
							3 R 266,1 - 288,9 Ny sektor.....
							4 G 288,9 - 292,0 Til klar 350m S av Gåsværbåen FL.
							5 W 292,0 - 294,2 Til 369m N av Bremholmen FL
							6 R 294,2 - 299,8 Til 100m Ø av øvre Åmnesbalan stang.
							7 G 299,8 - 322,5 Ny sektor.....
							8 W 322,5 - 331,9 Til 100m Ø av 2m Ø av Tørrgåttskjæran
							9 R 331,9 - 2,5 Til 747m Ø av 2m Tarskjærbåen
							10 G 2,5 - 45,7 Til klar NV av Litravngrunnen
							11 W 45,7 - 52,0 Til klar SØ av 4m Indretaren
							12 R 52,0 - 66,7 Til klar N av Flesskallan.
							13 G 66,7 - 69,0 Ny sektor.....
							14 W 69,0 - 72,1 Til klar S av Nordtorgrunnen
							15 R 72,1 - 83,5 Til klar N av 9m Svebøen. (lyset blir mørk mellom rød og hvit grunnet sprosse)
							16 G 83,5 - 86,0 Ny sektor.....
							17 W 86,0 - 169,3 Til 193m Vav m V av Skarvholmen
							18 R 169,3 - 202,0 Til Ø av Grønståppen.

Fyrnr. Kartnr.	Område Navn Beliggenhet	Posisjon	Karakter	Lys høyde [m]	Beskrivelse Høyde over grunnen [m]	Lysvidde R G W	Sektor - farge - retning - beskrivelse
683500 135	Støttvær Sørstøtt Havnøy V side	66 53.7970 013 22.1634	Iso WRG 6s	12,0	Lyktehus på søyle 9,0	6,6 6,6 7,6	1 G 264,0 - 270,2 Fra inn over Lille Lomøya til klar S av Hornneset
							2 W 270,2 - 279,3 Til klar N av Farsholmen
							3 R 279,3 - 281,3 Til N av Farsholmen
							4 G 281,3 - 7,1 Til klar V av Gåsværåen
							5 W 7,1 - 22,8 Til 158m Ø av Bremholmtaren stang
							6 R 22,8 - 39,0 Til V av vestre Måsøyan
							7 G 39,0 - 59,1 Til klar NV av Varkgård
							8 W 59,1 - 79,3 Til klar S av Sørbreigrunnen
							9 R 79,3 - 211,2 Til inn over land på Svenningen
683700 135	Støttvær Måøy Øyas N pynt	66 54.9983 013 22.2445	Oc (2) WRG 8s	10,8	Lyktehus på stativ 6,0	6,4 6,4 7,4	1 G 63,2 - 80,9 Fra innpå Måøy til N-av 6.4m Måøyskallen og klar S-av Måøyflua stang
							2 W 80,9 - 85,2 Til S-av 6.5m Måøyflua og klar S-av Måøyflua stang. MERK: 6.5m grunne i hvit sektor
							3 R 85,2 - 90,7 Til klar S-av Måøyflua stang og klar N-av 6.5m Måøyflua
							4 G 90,7 - 110,9 Til klar N-av Måøyflua stang og klar N-av 3.7m grunne
							5 W 110,9 - 130,2 Til klar SV-av skjær S-av Hundholmen og klar S-av 1.9m grunne. MERK. 13 m grunne i sektoen
							6 R 130,2 - 219,7 Til midt mellom Hundholmen og Langskjæra og klar Ø-av østligste Hundholmen
							7 G 219,7 - 256,7 Til S-av Geitryggen og klar S-av vestligste Steilholmen og klar S-av 4.4m grunne
							8 R 256,7 - 317,1 Til innpå Helløy
683900 135	Støttvær Hestholmen Holmens V kant	66 54.2995 013 21.7883	Iso WRG 4s	11,7	Lyktehus på søyle 6,1	3,27 3,01 4,8	1 R 69,1 - 75,6 Fra klar Halvorsholmene til 241 m n. Kråka varde,
							2 W 75,6 - 91,3 Til 105m s. holme s. Måøy,
							3 G 91,3 - 229,7 Til 125m ø. Måøy,
							4 W 229,7 - 233,7 Til 40m v. vestre Geitryggen jernstang,
							5 R 233,7 - 246,9 Til innpå Engeløy.
684000 135	Støttvær Skarvskjær Støttsundet	66 55.1847 013 28.7084	Oc (3) WRG 10s	6,5	Lyktehus på varde 4,0	7 7 8,1	1 G 155,4 - 161,5 Fra inn over Sædingsholman til inn over Seiskjærene
							2 R 161,5 - 169,3 Til klar Ø av Seiskjæret
							3 G 169,3 - 179,4 Til klar V av Rotkneet
							4 W 179,4 - 183,8 Til klar V av Rotkneet
							5 R 183,8 - 231,0 Til inn mot Kunna
							6 G 231,0 - 236,6 Til S av Kunna molo
							7 W 236,6 - 275,0 Til inn på land ved Korsnes
							8 R 275,0 - 307,5 Til inn mot Hornneset
							9 G 307,5 - 318,8 Til SV av Hornneset LA
							10 W 318,8 - 339,3 Til klar NØ av Insteholmen
							11 R 339,3 - 37,4 Til fri av landet på Støtt SØ-side
684001 135	Ømes Hornneset V av Hornneset	66 53.9764 013 31.7313	Iso G 2s	9,5	LA+IB/NB 14,0	3,9	1 G 0,0 - 360,0 Rundtlysende
684201 135	Stabbsundet Bonetskjær, NV På Svenningens Ø-side	66 56.1320 013 27.0554	Q G	7,0	HIB på stang 10,5	3,3	1 G 0,0 - 360,0 Rundtlysende
684202 135	Støtt Støttsundet Innseiling til Støtt	66 55.8255 013 26.6493	Iso R 2s	7,0	Lanterne på stang med IB 11,0	3,2	1 R 0,0 - 360,0 Rundtlysende

Fyrnr. Kartnr.	Område Navn Beliggenhet	Posisjon	Karakter	Lys høyde [m]	Beskrivelse Høyde over grunnen [m]	Lysvidde R G W	Sektor - farge - retning - beskrivelse				
684203 135	Støtt Støttsundet, N Innseilingen til Støtt	66 55.8512 013 26.6139	Iso G 2s	7,0	LA+IB/NB 10,5	3,9	1	G	0,0	- 360,0	Rundtlysende
684205 135	Støtt Støttsundet, SV Innseiling til Støtt	66 55.6988 013 26.2542	Iso G 4s	7,0	Lanterne på stativ med IB 11,7	4	1	G	0,0	- 360,0	Rundtlysende
684206 135	Støtt Støttsundet, S Innseiling til Støtt	66 55.6828 013 26.3108	Iso R 4s	7,0	LA+IB/NB 13,0	3,3	1	R	0,0	- 360,0	Rundtlysende
684210 135	Stabbsundet Bonnetskjæret N av Bonnetskjæret	66 56.0992 013 27.3065	Q W	7,4	HIB på stang 7,9	3,6	1	W	0,0	- 360,0	Rundtlysende
684500 135	Støttvær Støtt På Seiskjær	66 56.8427 013 27.5141	FI (2) WRG 10s	12,5	Lyktehus på søyle 11,5	7,6 7,6 8,6	1	G	59,3	- 61,6	Fra N av Måøyflua til N av Tarskjærstorbaen
							2	W	61,6	- 75,1	Til S av Ternholmlusa. MERK. Innerste delen av sektoren mot fyrlykta er ikke seilbar
							3	R	75,1	- 116,5	Til N av Nettskjærgrunnen
							4	G	116,5	- 136,0	Til N av Fallet
							5	W	136,0	- 170,6	Til klar V av Nordbreigrunnen. MERK 3,2 m grunne i sektoren
							6	R	170,6	- 183,8	Til klar Ø av Nordbreigrunnen
							7	G	183,8	- 188,4	Til godt klar Ø av Nordbreigrunnen
							8	W	188,4	- 198,4	Til klar V av Støttkuven. MERK 11m grunne i sektoren
							9	R	198,4	- 207,6	Til klar V av Lønnfallet
							10	G	207,6	- 236,1	Til like klar SØ av Meløygrunnen
							11	W	236,1	- 237,4	Til klar NV av Fleinværskjæret
							12	R	237,4	- 312,6	Til klar SV av Einneset
							13	G	312,6	- 314,7	Til godt klar av Einneset
							14	W	314,7	- 331,7	Til like klar Ø av 10m Litlgrunnen
							15	R	331,7	- 336,1	Til klar Ø av 7,5m Bonnetskjærgrunnen
							16	G	336,1	- 10,9	Til inn mot Støtt
684600 0	Støtt Kunna molo Kopparhågan molo	66 55.8607 013 31.1376	Fast lys yellow	5,0	IB på stang 3,0						
685000 64	Fugløyfjorden Digerflesa Digerflesa	66 58.5992 013 37.9475	FI WRG 5s	12,3	Lyktehus på søyle 8,5	8,1 8,1 9,2	1	W	71,6	- 75,9	Fra klar N av Fleinværskjær til klar S av Meløygrunnen stake
							2	R	75,9	- 101,4	Til klar S av Nordbreigrunnen
							3	G	101,4	- 111,7	Til klar N av 5m Fallet
							4	W	111,7	- 147,2	Til klar SV av 9m Barskallen
							5	R	147,2	- 213,8	Til V av Kløyvskjæret stang
							6	G	213,8	- 216,7	Til Ø omKløyvskjæret stang
							7	W	216,7	- 251,7	Til klar N av Bøsdunskjæret varde
							8	R	251,7	- 282,2	Til N om Nautgrunnen stake
							9	G	282,2	- 71,6	Til førstnevnte grense

Fyrnr. Kartnr.	Område Navn Beliggenhet	Posisjon	Karakter	Lys høyde [m]	Beskrivelse Høyde over grunnen [m]	Lysvidde R G W	Sektor - farge - retning - beskrivelse
685200 64	Fugløyfjorden Finneset Fjordens Ø-side	66 58.7050 013 43.9163	Oc WRG 6s	19,9	Lyktheus 3,0	7,3 7,3 8,3	1 G 62,8 - 78,6 Fra inn på Kunna til klar N av Fleinværskjær 2 W 78,6 - 82,8 Til S av Meløygrunnen 3 R 82,8 - 98,9 Til N av Fugløysangen stake 4 G 98,9 - 100,9 Til klar N av Støttkurven 5 W 100,9 - 119,1 Til SV av 10m Rørgrunnen 6 R 119,1 - 157,3 Til Ø av Floholmgrunnen 7 G 157,3 - 160,5 Til V av Eggløysa 8 W 160,5 - 230,0 Til V av Langholmgrunnen stang 9 R 230,0 - 231,4 Til inn på Femris
685400 64	Fugløyfjorden Storvik molo På molohodet	66 58.0874 013 47.4707	Iso R 4s	8,0	Lanterne på stang	2,7	1 R 0,0 - 360,0 Rundtlysende.
685600 136	Fugløyfjorden Stavsundet Syd om Femris	67 00.5607 013 55.1683	Oc WRG 6s	4,5	LA/IB/NB 5,5	4,8 4,8 6,2	1 R 31,6 - 77,1 Fra innpå Vigdel til 160m N av Bøssundskjæret varde 2 W 77,1 - 78,9 Til 56m S av Trollskjær SØ stang 3 G 78,9 - 245,3 Til 82m S av Sandnesneset 4 R 245,3 - 280,8 Til innpå Englan
685903 64	Fugløy Sørfugløy Mølla	67 03.0320 013 46.8384	Iso G 2s	6,7	LA+IB/NB 10,0	3,9	1 G 0,0 - 360,0 Rundtlysende
686000 64	Fugløyfjorden Fugløya På Ørnneset	67 03.6491 013 51.8073	Iso WRG 6s	13,1	Lyktheus 3,0	6,9 6,9 7,9	1 G 209,7 - 221,8 Fra innpå Fugløya til klar SØ-av Tjuvskjæret 2 W 221,8 - 242,5 Til klar NV-av Røssøyskjæran LA 3 R 242,5 - 278,4 Til klar N-av Ertnskjæret 4 G 278,4 - 292,0 Til klar S av Ertnskjæret 5 W 292,0 - 55,0 Til godt klar SØ-av Indre Floholmen og klar SØ av 4,3m Floholmgrunnen 6 R 55,0 - 72,7 Til innpå Fugløya
686001 136	Fugløyfjorden Røssøyskjæran Vardskjæret	67 04.2208 013 55.1726	Iso G 2s	9,1	Lanterne på stang 7,9	3,9	1 G 0,0 - 360,0 Rundtlysende
686002 136	Fleina Haggeren Ø av Fleina	67 06.1115 013 55.8928	Iso R 2s	8,2	Lanterne på stang 7,5	3,2	1 R 0,0 - 360,0 Rundtlysende
686500 136	Sørfjorden Inndyr På Skeineset	67 01.8242 014 01.0327	Oc WRG 6s	5,0	Lyktheus 3,5	6,6 6,6 7,6	1 G 335,8 - 345,2 Fra innpå landet ved Oldervik til klar Ø-av Laksbuneset 2 W 345,2 - 9,9 Til klar Ø-av Unsnaset 3 R 9,9 - 38,7 Til NW av Forsbuta stang 4 G 38,7 - 53,7 Til NW av Gjerneset 5 W 53,7 - 59,7 Til S-av Sandnesneset 6 R 59,7 - 144,5 Til Ø-av Røssøysundet 7 G 144,5 - 150,3 Til NØ av Risøyan 8 W 150,3 - 158,1 Til godt klar av Risøyan 9 R 158,1 - 173,8 Til innpå Tennskjæran
686902 136	Morsdalsfjorden Moskeneset Vest av Moskenes odden	67 05.0654 014 01.4821	Iso R 2s	6,0	Lanterne på stang 10,0	2,5	1 R 0,0 - 360,0 Rundtlysende

Fyrnr. Kartnr.	Område Navn Beliggenhet	Posisjon	Karakter	Lys høyde [m]	Beskrivelse Høyde over grunnen [m]	Lysvidde R G W	Sektor - farge - retning - beskrivelse				
687000 136	Morsdalsfjorden Sundsodden Oddens nordspiss	67 04.9033 014 03.1103	Iso G 2s	6,5	Lanterne på stang	2,4	1	G	0,0	- 360,0	Rundtlysende.
687100 136	Morsdalsfjorden Kvarsnesholmen SV om Kvarsnes	67 00.2893 014 10.6300	FIR 3s	5,7	Lanterne på stang	2,2	1	R	0,0	- 360,0	Rundtlysende.
687500 136	Holmsundfjorden Holmsundøy Fjordens V-side	67 01.7088 014 14.4604	Iso WRG 4s	4,5	Lyktehus 4,8	6 6 7	1	G	177,6	- 183,7	Fra innpå Nesodden til klar Ø-av Nesoddskjærene.
							2	W	183,7	- 184,5	Til klar V-av Vestre Meskjæret.
							3	R	184,5	- 342,6	Til inn over Tindan.
							4	G	342,6	- 18,7	Til V-av Lefsnaset.
							5	W	18,7	- 29,9	Til klar Ø-av Røyrvikneset.
							6	R	29,9	- 37,3	Til innpå land ved Kråkneset.
687507 136	Nordfjorden Framneset S på Framneset	67 04.1266 014 13.5482	Iso G 2s	6,0	HIB på stang 5,8	2,4	1	G	0,0	- 360,0	Rundtlysende
687508 136	Nordfjorden Sandnes På Sandnesgrunnen	67 04.7813 014 13.2623	Iso R 4s	6,0	HIB på stang 9,0	2,5	1	R	0,0	- 360,0	Rundtlysende
688000 136	Beiaren Kjellingneset Kjellingsundets v. side	67 04.7674 014 17.6035	FI G 3s	6,7	Lanterne på stang	2,1	1	G	0,0	- 360,0	Rundtlysende.
688103 136	Beiaren Grimstabben Beiarnfjordens S side	67 04.7014 014 21.2975	Iso G 2s	6,0	Lanterne på stang 3,0	2,6	1	G	0,0	- 360,0	Rundtlysende
688105 136	Beiarnfjorden Kroknesodden N N på Krokneset	67 05.5207 014 23.8758	Iso G 2s	7,5	HIB på stang 6,0	2,5	1	G	0,0	- 360,0	Rundtlysende
688207 136	Beiarnfjorden Færrissundet S sørsida av Færrissundet (Ferjesundet)	67 05.1028 014 25.7882	Iso G 4s	6,0	HIB på stang 5,1	2,2	1	G	0,0	- 360,0	Rundtlysende
688208 136	Beiarnfjorden Færrissundet N På nordsiden av Færrissundet	67 05.1605 014 25.6771	Iso R 4s	6,0	HIB på stang 5,3	2,2	1	R	0,0	- 360,0	Rundtlysende
688312 136	Beiaren Agneset På syd-side av neset i Beiaren	67 04.0938 014 29.0632	Iso R 2s	6,7	Lanterne på stang	1,1	1	R	0,0	- 360,0	Rundtlysende.
688500 136	Nordfjorden Reinneset Beiarkjeften	67 09.5361 014 19.2540	Iso WRG 6s	5,8	4-FL/SC 3,0	3,87 3,58 5,55	1	G	1,9	- 10,9	Fra inn på land ved Skovikneset, - Til 118m V-av landet ved Nygaardsjøen,
							2	R	10,9	- 26,5	Til 140m V-av Røsnesodden,
							3	W	26,5	- 34,8	Til 158m Ø-av landet mellom Langneset og Øyjordet,
							4	G	34,8	- 167,8	Til 121m Ø- av Reinskårneset,
							5	W	167,8	- 184,0	Til V-av 5m grunnen utenfor Skaanlandssundet, (Landet tar bort videre lysområde)
							6	R	184,0	- 187,0	Til 425 m V-av Rotstein jernstang. (Lykta går i skjul i berget)

Fyrnr. Kartnr.	Område Navn Beliggenhet	Posisjon	Karakter	Lys høyde [m]	Beskrivelse Høyde over grunnen [m]	Lysvidde R G W	Sektor - farge - retning - beskrivelse
689000 136	Fugløyfjorden Hustadsund Veøy SV-kant	67 06.2025 013 59.3599	Iso WRG 6s	11,5	Lyktehus 6,5	7,6 7,6 8,7	1 G 352,8 - 355,4 Fra inn på Skeineset - til klar V av Englan 2 W 355,4 - 3,5 Til klar Ø av 1m Sandnesgrunnen 3 R 3,5 - 16,9 Til innpå østre Risøyan 4 G 16,9 - 42,1 Til NV av Røssøyskjæran 5 W 42,1 - 114,7 Til midt i Fleinsundet 6 R 114,7 - 163,7 Til V av Littlegrunnen LA 7 G 163,7 - 199,5 Til klar Ø av Langholmen 8 W 199,5 - 204,7 Til klar V av Mårnesskagen fyrlykt 9 R 204,7 - 208,2 Til inn på Limskjærneset.
689001 136	Fugløyfjorden Vedøya NV Vedøya NV	67 06.6711 013 59.9007	Iso G 2s	6,0	Lanterne på stang 11,0	3	1 G 0,0 - 360,0 Rundtlysende
689010 136	Gildeskål Stabben Stabben	67 06.6481 013 57.6038	Q W	8,0	Lanterne på stang 9,7	3,8	1 W 0,0 - 360,0 Rundtlysende
689020 136	Fleinsundet Nupen NØ av Brattbergan	67 06.8408 013 56.5372	VQ (6) W LFI 10s	7,4	Lanterne på stang 6,5	3,7	1 W 0,0 - 360,0 Rundtlysende
689021 136	Sør-Arnøy Gjellarsnaget Ø av Hestøya	67 07.4338 013 58.1937	Iso G 2s		Lysbøye	4,1	1 G 0,0 - 360,0 Rundtlysende
689022 136	Sør-Arnøy Liskjærgrunnen Innseiling til Sør-Arnøy	67 08.0297 013 58.4379	Iso R 2s	1,5	Lysbøye	3,6	1 R 0,0 - 360,0 Rundtlysende
689023 136	Sør-Arnøy Gjellarholmen V av Gjellarholmen	67 07.1572 013 57.6371	Q G	7,3	Lanterne på stang 12,1	3,3	1 G 0,0 - 360,0 Rundtlysende
689024 136	Sør-Arnøy Hestøy Hestøy østside	67 07.4307 013 57.8906	Q R	6,7	Lanterne på stang 5,8	2,7	1 R 0,0 - 360,0 Rundtlysende
689035 136	Sør-Arnøy Litlgrunnen SV av Langholmen	67 07.1765 013 59.0524	Iso W 4s	6,7	Lanterne på stang 12,0	4,6	1 W 0,0 - 360,0 Rundtlysende
689040 136	Sør-Arnøy Stongholmgrunnen Innseiling til Sør-Arnøy	67 07.6536 013 58.4312	Iso W 2s		HIB/NB	4,5	1 W 0,0 - 360,0 Rundtlysende
689043 136	Sør-Arnøy Stangholmen Sørvest på Stangholmen	67 07.8492 013 58.5398	Iso G 2s	7,3	HIB på stang	3,9	1 G 0,0 - 360,0 Rundtlysende
689044 136	Sør-Arnøy Stangholmen SØ SØ av Stangholmen	67 07.7617 013 59.0077	Iso R 2s	7,0	HIB på stang 10,5	2,2	1 R 0,0 - 360,0 Rundtlysende

Fyrnr. Kartnr.	Område Navn Beliggenhet	Posisjon	Karakter	Lys høyde [m]	Beskrivelse Høyde over grunnen [m]	Lysvidde R G W	Sektor - farge - retning - beskrivelse
689045 136	Sør Arnøy Krokholmen V Vest på Krokholmen	67 08.0139 013 58.6199	Iso G 4s	5,0	HIB på stang 10,0	0,7	1 G 0,0 - 360,0 Rundtlysende
689046 136	Sør-Arnøy Krokholmen Ø av Stangholmen	67 07.8756 013 59.1656	Iso R 2s	7,0	HIB på stang	3,2	1 R 0,0 - 360,0 Rundtlysende
689047 136	Sør-Arnøy Reinsøya Reinsøya sydspiss	67 07.8521 013 59.4727	Iso G 2s	7,0	HIB på stang	3,9	1 G 0,0 - 360,0 Rundtlysende
689048 136	Sør-Arnøy Krokholmen, NØ Nordøst på Krokholmen	67 08.2661 013 59.6099	Q R		HIB på stang	2,7	1 R 0,0 - 360,0 Rundtlysende
689051 136	Sør-Arnøy Trettskjæret Trettskjæret vestside	67 08.4307 013 59.9754	Q G		HIB på stang	3,3	1 G 0,0 - 360,0 Rundtlysende
689053 136	Sør-Arnøy Hestholmen Ø av Sprengodden	67 08.6184 014 00.2144	Iso G 2s	7,0	HIB på stang 8,0	3,9	1 G 0,0 - 360,0 Rundtlysende
689054 136	Sør-Arnøy Sprengoddfllu Ø av Sprengodden	67 08.6397 014 00.1186	Iso R 2s	7,0	HIB på stang 8,0	3,2	1 R 0,0 - 360,0 Rundtlysende
689090 136	Våg Vågskjæret S av Ystneset	67 07.5122 014 02.1730	Iso W 2s	7,0	HIB på stang 11,0	4,5	1 W 0,0 - 360,0 Rundtlysende
689091 136	Våg Våg molo Ytterst på molo	67 07.4503 014 02.4602	Iso G 2s	5,0	LA+IB/NB 3,0	3,9	1 G 0,0 - 360,0 Rundtlysende
689092 136	Våg Våg havn Inne i havna	67 07.4377 014 02.6136	Iso R 2s	5,0	LA+IB/NB 10,5	3,2	1 R 0,0 - 360,0 Rundtlysende
689102 136	Sør-Arnøy Tjuvskjærgrunnen S av Langholmen	67 07.2391 013 59.6465	Iso R 2s	6,0	HIB på stang 10,0	3	1 R 0,0 - 360,0 Rundtlysende
689200 136	Fugløyfjorden Langholmen Holmens Ø-side	67 07.5044 014 00.1945	FI R 3s	7,6	Lanterne på stang	2,2	1 R 0,0 - 360,0 Rundtlysende.

Fyrnr. Kartnr.	Område Navn Beliggenhet	Posisjon	Karakter	Lys høyde [m]	Beskrivelse Høyde over grunnen [m]	Lysvidde R G W	Sektor - farge - retning - beskrivelse
689500 136	Saltfjorden Mårnesskagen Skagens V side	67 09.7222 014 03.7699	Oc (2) WRG 8s	17,3	Lyktehus på varde 6,0	6,7 6,7 7,7	1 G 22,2 - 27,9 Fra inn på Vøy til klar V av nordre Vøyskjær
							2 W 27,9 - 30,4 Til klar Ø av Langholmen
							3 R 30,4 - 52,5 Til sundet V av Risøy
							4 G 52,5 - 113,2 Til klar N av Nord-Arnøy
							5 W 113,2 - 132,0 Til klar S av Voksåen og klar av Lille Ellevskjær
							6 R 132,0 - 170,7 Til Ø av 8,8m Drivskjærgrunnen
							7 G 170,7 - 191,0 Til klar Ø av Einarsholmene
							8 W 191,0 - 241,4 Til klar N av Sandskjæran og klar av 5m Bullesholmskallen
							9 R 241,4 - 243,9 Til inn på Bullersholmskallen
690000 64	Fugløyvær Lyngholmen Midt på holmen	67 03.4996 013 37.0819	Oc (2) WRG 8s	20,5	Lyktehus på underbygning 6,0	5,6 5,6 6,5	1 G 27,9 - 50,5 Fra innover Reksøybaren til klar NV-av Nordbreigrunnen
							2 W 50,5 - 158,3 Til klar V-av Ystbøen
							3 R 158,3 - 203,0 Til klar Ø-av Svinskjæran og klar Ø av 8,9m Svingrunnen
							4 G 203,0 - 212,0 Til klar på Ø siden av 8,9m Svingrunnen
							5 W 212,0 - 221,7 Til klar NV-av Natmaalskjæran
							6 R 221,7 - 291,5 Til klar N-av Lille Burøyskjær og klar S-av Søre Kråkskjæret
							7 G 291,5 - 327,2 Til innover Reksøyen
691000 64	Fugløyvær Altersholmen Fleinvær	67 10.2415 013 44.5938	Iso WRG 4s	19,4	Lyktehus 3,0	5,3 5,3 6,1	1 R 58,8 - 69,6 Fra klar NV av Øvstbøen, til klar NV av Ystbøen
							2 G 69,6 - 88,6 Til klar N-av Kalvøybøen
							3 W 88,6 - 105,7 Til klar SV-av 4,7m grunne Flua
							4 R 105,7 - 178,0 Til inn på Netøya
							5 G 178,0 - 206,7 Til klar NØ av Netøya
							6 R 206,7 - 209,3 Til V av Brokskjæret
691200 64	Fleinvær Tangskjær NØ av Mevær	67 10.4346 013 47.7130	Oc (2) WRG 8s	6,3	Lyktehus på underbygning 6,2	5,9 5,9 6,8	1 R 42,9 - 53,8 Fra inn på Skora til NV av Katta og midt i sundet mot lykten
							2 G 53,8 - 77,3 Til like S av Burøyskjæret og midt i sundet mot lykten
							3 R 77,3 - 223,5 Til SØ av stang Sjursbøen og NV av Songgrunnen
							4 G 223,5 - 242,4 Til klar SØ av Stonggrunnen
							5 W 242,4 - 255,5 Til klar N av Store Skakholmgrunnen stang
							6 R 255,5 - 280,2 Til inn på lille Skakholmen
691202 64	Fleinvær Tjønnøya, S NØ innseiling til Fleinvær	67 10.4495 013 47.4051	Iso R 2s	6,3	Lanterne på stang 5,1	3,2	1 R 0,0 - 360,0 Rundtlysende
691204 64	Fleinvær Nordfuglsalten SV av Mevær	67 10.1141 013 46.0846	Q R	5,3	Lanterne på stang 10,0	2,7	1 R 0,0 - 360,0 Rundtlysende
691207 64	Fleinvær Lille Vardholmen Lille Vardholmen	67 09.8764 013 45.9436	Q G	6,0	Lanterne på stang 6,6	3,3	1 G 0,0 - 360,0 Rundtlysende
691210 64	Fleinvær Tjønnøyskjæret NØ innseiling til Fleinvær	67 10.3839 013 47.3296	VQ (3) W 5s	5,0	Lanterne på stang 9,2	3,7	1 W 0,0 - 360,0 Rundtlysende

Fyrnr. Kartnr.	Område Navn Beliggenhet	Posisjon	Karakter	Lys høyde [m]	Beskrivelse Høyde over grunnen [m]	Lysvidde R G W	Sektor - farge - retning - beskrivelse
691400 64	Fleinvær Sandholmen Holmens N-kant	67 11.1871 013 48.5039	Iso WRG 6s	15,0	Lyktheus 3,0	6,9 6,9 7,9	1 G 134,8 - 184,5 Fra N av Rødgrunnene til Ø av Skråpskjæran
							2 W 184,5 - 198,0 Til klar V av Little Ellevskjæret
							3 R 198,0 - 245,5 Til NNV av Mesjøgrunnen. MERK Overgangen rød/grønn blir borte i lyktesprosse
							4 G 245,5 - 252,0 Til S av Mesjøgrunnen
							5 W 252,0 - 280,9 Til klar N av Nord-Arnøya
							6 R 280,9 - 287,1 Til like N av Baksundskjæret
							7 G 287,1 - 292,8 Til innpå Haltøya
							8 W 292,8 - 295,8 Til S for Haltøya
							9 R 295,8 - 306,2 Til S av Husbondholmen Varde
							10 G 306,2 - 309,7 Til SV av Lamén stak
							11 W 309,7 - 333,1 Til klar Ø av Store Skakkholmen varde
							12 R 333,1 - 335,6 Til Ø av Skakkholmene
692000 136	Sør-Arnøy Jon skjærene Flainsundet	67 07.5568 013 54.1560	FI WRG 5s	7,5	Lyktheus på stativ 9,1	6,1 6,1 7	1 G 290,1 - 312,2 Fra inn mot Grønnholmen til klar SV av Nupen LA
							2 W 312,2 - 321,2 Til klar NØ av Skutneset
							3 R 321,2 - 29,9 Til innpå Langskjæran
							4 G 29,9 - 107,0 Til klar NØ av Langbåen
							5 W 107,0 - 165,2 Til klar V av Kalibøen
							6 R 165,2 - 189,0 Til inn på Røssøydragen
692010 136	Flainsundet Langbåen Langbåene	67 07.5383 013 53.5419	VQ (3) W 5s	10,5	Lanterne på stang 15,4		1 W 0,0 - 360,0 Rundtlysende
							4,5
693000 136	Saltfjorden Oterholmen På neset vest av Naustvolden	67 11.0710 014 13.7170	Oc (2) WRG 8s	5,8	Lyktheus på søyle 5,5	6,1 6,1 7	1 R 6,1 - 15,7 Fra inn på landet S-av Brømneset til klar V-av Brømneset.
							2 G 15,7 - 28,9 Til klar V-av 4m Sandskallen.
							3 W 28,9 - 35,7 Til klar Ø-av Instholmen.
							4 R 35,7 - 79,8 Til like klar N-av Steinsholmen.
							5 G 79,8 - 166,4 Til klar Ø-av Østre Sandskjærene.
							6 W 166,4 - 184,3 Til klar V-av Kjørøyskjær.
							7 R 184,3 - 202,4 Til inn på Kjørøyskjæran.
693500 136	Saltfjorden Seivågskagen Nord for Straumøy	67 14.4380 014 30.8824	Oc WRG 6s	6,6	Lyktheus på søyle 10,0	6,8 6,4 9,1	1 G 73,3 - 74,1 Fra inn på Bjørnskjæran til over Bjørnskjæran,
							2 W 74,1 - 93,9 Til klar S-av Kvannøya og klar S-av Breigrunnen,
							3 R 93,9 - 97,3 Til klar S-av Kvannøya og klar N-av Breigrunnen,
							4 G 97,3 - 228,4 Til klar SØ-av Valleskjæran,
							5 W 228,4 - 262,5 Til klar N-av Little Galten stang,
							6 R 262,5 - 276,2 Til inn på land v/Krigsvolhaugen.
693912 136	Hopen Tverlandsbrua, V Vestre brukar i seilløpet	67 18.3062 014 43.0149	Fast R lys	5,0	LA+IB/NB 3,3	3,3	1 R 0,0 - 360,0 Rundtlysende
693913 136	Saltfjorden Tverlandsbrua, Ø På østre brukar mot seilløpet	67 18.2875 014 43.2503	Fast G lys	5,0	LA/IB 3,3	4,1	1 G 0,0 - 360,0 Rundtlysende
694000 136	Saltfjorden Mefallsskjæret Innerst i Saltfjorden	67 17.6436 014 41.8282	Oc (2) WRG 8s	6,9	Lyktheus på varde 7,0	4,9 4,6 6,9	1 G 331,4 - 34,9 Fra klar V av Oddgrunnen til klar V av Storeskjæret
							2 W 34,9 - 64,2 Til klar Ø av Møkkalasset stang
							3 R 64,2 - 217,6 Til midt i innløpet til Hopen, 68 meter SØ av nærmeste land
							4 G 217,6 - 238,8 Til N av moloen i Senvika

Fyrnr. Kartnr.	Område Navn Beliggenhet	Posisjon	Karakter	Lys høyde [m]	Beskrivelse Høyde over grunnen [m]	Lysvidde R G W	Sektor - farge - retning - beskrivelse
694100 136	Saltstraumen Saltstraumen På brukar	67 13.9077 014 36.8917	Oc WRG 6s	9,0	Lyktehus 6,0	3.3 3.3 4.4	1 G 326,1 - 330,3 Fra inn på Ripnes, - Til klar V-av Ripnes odden.
							2 W 330,3 - 342,9 Til klar Ø-av Rundholmen,
							3 R 342,9 - 142,0 Til klar Ø-av stang ved Kvitberget,
							4 G 142,0 - 143,9 Til godt klar Ø av stang ved Kvitberget
							5 W 143,9 - 167,0 Til klar V-av Storskjæret,
							6 R 167,0 - 170,1 Til inn mot land ved Kapstøa.
694200 136	Saltstraumen Storholmen Ø kant av holmen	67 13.8674 014 36.7178	Iso G 2s	6,1	Lanterne på stang	3.3	G 0,0 - 360,0
694300 136	Saltstraumen Ripnes Knaplundøy SV pynt	67 13.6969 014 37.2631	Iso R 2s	6,0	Lanterne på stang	3.5	1 R 0,0 - 360,0 Rundtlysende.
694500 136	Skjerstadjfjorden Buneset Svefjorden	67 12.9796 014 42.0614	Iso WRG 6s	6,0	Lyktehus 3,0	6.7 6.7 7.7	1 G 64,6 - 106,6 Fra inn over Koddvågen til N av odden ved Indre Tuv
							2 W 106,6 - 108,3 Til klar S av Åbornes
							3 R 108,3 - 118,3 Til inn mot Henningsvika
							4 G 118,3 - 211,2 Til klar Ø av odden ved Skålbunes
							5 W 211,2 - 232,7 Til klar V av Flogneset
							6 R 232,7 - 246,2 Til inn på Vedvikneset
695000 137	Skjerstadjfjorden Stabben Ø av Ljonesodden	67 14.3931 015 00.8053	Iso G 4s	5,0	HIB på stang 6,2	3.5	1 G 0,0 - 360,0 Rundtlysende
6950P 137	Fauskevika Finneid, 1 Finneid	67 15.2955 015 25.7249	Fast R lvs				R 0,0 - 360,0
6951P 137	Fauskevika Finneid, 2 Finneid	67 15.3642 015 25.6334	Fast R lys				R 0,0 - 360,0
695300 137	Skjerstadjfjorden Alvenestangen På Alvnesskjæret	67 16.4606 015 02.0788	FI WRG 5s	6,8	Lyktehus på stativ 4,8	6.4 6.4 7.4	1 G 328,4 - 340,9 Fra inn på Juldagen tilinn på Sandnespynten.
							2 W 340,9 - 9,9 Til klar Ø-av Stabben LA,
							3 R 9,9 - 49,2 Til klar NV-av Reinskanken stang.
							4 G 49,2 - 70,8 Til klar N-av Øygrunnene.
							5 W 70,8 - 101,8 Til klar S-av Alvnnesgrunnen båke,
							6 R 101,8 - 130,0 Til klar N-av Alvenesgrunnen båke.
							7 G 130,0 - 208,7 Til klar SØ-av Måsøya.
							8 W 208,7 - 230,9 Til klar NV-av Skarvgrunnen stang.
							9 R 230,9 - 232,9 Til innpå landet ved Alnestangen nord.
695600 137	Skjerstadjfjorden Øynes Syd på øya	67 13.9952 015 14.8717	Oc (2) WRG 8s	10,2	Lyktehus 3,0	7.4 7.4 8.5	1 G 287,8 - 291,8 Fra inn mot Ytterleivsetodden til S av Indre Leivsetodden
							2 W 291,8 - 307,6 Til klar NØ av Hjelbuneset
							3 R 307,6 - 65,1 Til inn på Utvik (Brevika)
							4 G 65,1 - 102,8 Til klar N av Øygrunnen
							5 W 102,8 - 112,8 Til klar S av Alvnestangen FL.
							6 R 112,8 - 116,1 Til inn på Alvenes

Fyrnr. Kartnr.	Område Navn Beliggenhet	Posisjon	Karakter	Lys høyde [m]	Beskrivelse Høyde over grunnen [m]	Lysvidde R G W	Sektor - farge - retning - beskrivelse
695900 137	Skjerstadfjorden Tangeodden N Tangen Saltdalsfjord	67 08.1368 015 24.9591	Oc WRG 6s	7,4	Lyktehus på søyle 6,0	7,5 7,5 8,5	1 G 75,2 - 188,8 Fra inn over landet V-av Kalvika til klar Ø-av Reksteinodden. 2 W 188,8 - 359,7 Til inn mot Saltnes. 3 R 359,7 - 15,4 Til inn over Rognan. 4 G 15,4 - 21,0 Til inn på land ved Tangodden.
696200 136	Bliksvær Kvitvardholmen Skjerstadfjorden	67 16.9514 014 01.8748	Oc WRG 6s	9,5	Lanterne på varde med IB 8,0	7,3 7,3 8,3	1 G 116,5 - 129,2 Fra inn på Bliksvær - til N-av 0,9m Faksen 2 W 129,2 - 137,5 Til SV-av 4,9m Langbøen 3 R 137,5 - 186,4 Til klar V-av Flua stang 4 G 186,4 - 230,2 Til Ø-av Skarvskjæran 5 R 230,2 - 259,5 Til klar N av 7,4m Sjursgrunnen 6 G 259,5 - 272,3 Til S-av Hausen stang 7 W 272,3 - 273,5 Til klar N-av Grønholmen. MERK 8,2 m grunne i sektorgrensen til grønn 8 R 273,5 - 285,3 Til klar S-av Grønholmen 9 G 285,3 - 8,2 Til NØ av Lamholmen 10 R 8,2 - 51,8 Til inn mot Vedholmen.
696201 136	Bliksvær Kvitvardskjæret S av Kvitvardholmen FL	67 16.8874 014 01.8717	Q G	8,5	HIB på stang 8,0	3,3	1 G 0,0 - 360,0 Rundtlysende
696203 136	Bliksvær Taterskjærflua	67 16.7755 014 01.0947	Iso G 2s	6,5	Lanterne på stang m/ ind*	3,8	1 G 0,0 - 360,0 Rundt lysende grønn
697000 136	Saltfjorden Hjelmøy Bliksvær	67 15.7098 013 56.8257	FI WRG 5s	14,4	Lyktehus på søyle 6,7	6,4 6,4 7,4	1 G 26,0 - 38,6 Fra inn på Teistholmskjæran til klar V-av 6,6m Barsbøen. 2 W 38,6 - 48,1 Til klar SØ-av Store Ellevskjæret. 3 R 48,1 - 53,8 Til klar NV-av Store Ellevskjæret. MERK sektoren går over Lille Ellevskjæret. 4 G 53,8 - 56,6 Til klar NV-av Lille Ellevskjæret. 5 W 56,6 - 60,8 Til klar SØ-av Sasbåen. 6 R 60,8 - 230,1 Til NV-kant av liten holme nord i sundet. 7 G 230,1 - 238,0 Til inn på land på Hjelmøya.
697200 136	Saltfjorden Kjelsholmen Bliksvær	67 16.2088 013 59.5956	FI R 3s	3,5	Lanterne på stang	2,2	1 R 0,0 - 360,0 Rundtlysende.
697500 136	Saltfjorden Vågsholmen Kjærvær	67 13.1216 013 56.0439	FI WRG 5s	23,2	Lyktehus på søyle 5,7	6,9 6,9 7,9	1 G 258,4 - 284,5 Fra innover Eikholmskjæran. - Til klar S av sørligste Djupskjæret 2 W 284,5 - 291,0 Til klar N av 9m Mesjøgrunnen 3 R 291,0 - 305,3 Til klar S av 10m Mesjøgrunnen 4 G 305,3 - 309,3 Til godt klar S av 10m Mesjøgrunnen 5 W 309,3 - 327,0 Til klar N om Nord Arnøya 6 R 327,0 - 352,9 Til klar like sør av Haltøya 7 G 352,9 - 11,6 Til klar V av Kalibøen 8 W 11,6 - 35,5 Til klar Ø av Feøya 9 R 35,5 - 47,7 Til klar V av Skakholmgrunnen 10 G 47,7 - 84,5 Til klar N av 15m Ytre Rødgrunnen 11 W 84,5 - 118,6 Til klar S av lille Ellevskjæran 12 R 118,6 - 144,6 Til inn på Nordre Ellevskjæret

Fyrnr. Kartnr.	Område Navn Beliggenhet	Posisjon	Karakter	Lys høyde [m]	Beskrivelse Høyde over grunnen [m]	Lysvidde R G W	Sektor - farge - retning - beskrivelse
698000 136	Bodø Nyholmen Holmens SV pynt	67 17.1829 014 21.8979	Oc WRG 6s	7,6	Lyktehus på søyle med IB 7,4	1,8 1,8 2,2	1 R 266,3 - 320,0 Fra inn mot jernbane kaien, - til NØ-av Bodø molo LA,
							2 G 320,0 - 44,9 Til klar NV av Kvitrøskallen LA
							3 W 44,9 - 48,1 Til klar SØ-av Røssøyskjæret LA
							4 R 48,1 - 56,2 Til klar Ø av Langdragan og V av Schönningen j.stang
							5 G 56,2 - 63,9 Til klar NV av Langdragan LA
							6 W 63,9 - 66,2 Til klar SØ av Eholmskallen LA
							7 R 66,2 - 196,2 Til innpå nordre østre del av L. Hjartøy.
698200 136	Bodø Hernesskagen Kvannøy SV kant	67 15.2818 014 16.7646	Oc (2) WRG 8s	11,8	Lyktehus på varde 8,8	4,6 4,6 5,4	1 G 277,5 - 291,3 Fra inn på Skagskjæran til klar S-av Skagskjæran,
							2 W 291,3 - 336,9 Til klar V av Ersvikhammeren,
							3 R 336,9 - 347,5 Til klar V av Kjørøyskjær,
							4 G 347,5 - 16,7 Til klar V av Hernesskagen grønn stake
							5 W 16,7 - 87,0 Til klar S av Einarsholmen,
							6 R 87,0 - 173,9 Til Ø av Lille Svartoksen.
							7 G 173,9 - 226,6 Til inn på Lyngholmene.
698201 136	Bodø Nordre Lyngholmen Røssøyleia	67 15.5599 014 17.3044	Iso G 2s	7,0	HIB/NB 9,0	3,9	1 G 0,0 - 360,0 Rundtlysende
698202 136	Bodø Røssøya, SV Hernesskagleia	67 15.7222 014 17.1657	Iso R 2s	7,0	HIB/NB 6,3	3,2	1 R 0,0 - 360,0 Rundtlysende
698400 136	Bodø Store Svartoksen På Store Svartoksen	67 15.7720 014 14.0438	Fl (2) WRG 5s	12,6	Lyktehus på varde 9,0	4,4 4,4 5,2	1 W 36,5 - 61,2 Til klar S av 5,5M Mesjøgrunnen
							2 R 61,2 - 178,3 Til Ø av 8,7M Tomasgrunnen
							3 G 178,3 - 209,1 Til Ø av Reinsøygrunnen
							4 W 209,1 - 215,6 Til klar V av Skipsholmen
							5 R 215,6 - 217,1 Til kloss i og V av Skipsholmen
							6 G 217,1 - 244,7 Til klar SØ av Eholmskallen
							7 W 244,7 - 247,0 Til klar N av Langdragan
							8 R 247,0 - 2,1 Til V av Kjørøyskjærene
							9 G 2,1 - 36,5 Til klar V av Mårnesskagen FL
698501 136	Bodø Langdragan Svartoksleia	67 16.3800 014 17.9634	Iso G 2s	9,0	LA/IB/NB 11,5	2,3	1 G 0,0 - 360,0 Rundtlysende
698502 136	Bodø Siriskjæret Svartoksleia	67 16.7211 014 18.0719	Iso R 2s	9,0	LA/IB/NB 11,5	1,8	1 R 0,0 - 360,0 Rundtlysende
698503 136	Bodø Bodø molo Bodø molo	67 17.0741 014 21.8625	Iso G 4s	8,0	FL/IB/NB 6,5	5	1 G 0,0 - 360,0 Rundtlysende
698504 136	Bodø Eholmskallen Svartoksleia	67 16.8284 014 19.5710	Iso R 2s	10,0	LA/IB/NB 12,0	4	1 R 0,0 - 360,0 Rundtlysende
698510 136	Bodø Lille Svartoksen Svartoksleia	67 16.4297 014 16.2329	Fl (2) W 10s	8,5	LA/IB 8,0	5,4	1 W 0,0 - 360,0 Rundtlysende.

Fyrnr. Kartnr.	Område Navn Beliggenhet	Posisjon	Karakter	Lys høyde [m]	Beskrivelse Høyde over grunnen [m]	Lysvidde R G W	Sektor - farge - retning - beskrivelse				
698601 0	Bodø Hernesskagen N Hernesskagleia	67 15.7602 014 18.1977	Fast lys yellow	6,0	Indirekte belysning 8,0						
698602 0	Bodø Røsøyskjær Hernesskagleia	67 15.9246 014 18.0962	Fast lys yellow	6,0	Indirekte belysning 8,0						
698603 136	Bodø Hernesskagen N Hernesskagen	67 15.7602 014 18.1977	Q G	7,0	HIB/NB 8,0		1	G	0,0	- 360,0	Rundtlysende
698604 136	Bodø Røsøyskjær Hernesskagleia	67 15.9246 014 18.0962	Q R	7,0	HIB på stang 8,0		1	R	0,0	- 360,0	Rundtlysende
698605 136	Bodø Kvitrødkallen Hernesskagleia	67 16.3500 014 19.9126	Iso G 4s	9,0	HIB på stang 11,5		1	G	0,0	- 360,0	Rundtlysende
698610 136	Bodø Langstranda SV Langstranda	67 16.2030 014 19.9120	Q (9) W 15s	2,0	Lysbøye		1	W	0,0	- 360,0	Rundtlysende
698620 136	Bodø Langstranda NØ Langstranda	67 16.3528 014 20.2524	Q (9) W 15s	2,0	Lysbøye 3,0		1	W	0,0	- 360,0	Rundtlysende
698810 136	Bodø Utstikker småbåthavn Bodø havn	67 17.0670 014 22.0718	Fast R lys					R	0,0	- 360,0	
698820 136	Bodø Molobukta, 1 Molobukta på flytebrygge	67 16.9533 014 22.2376	Fast G lys					G	0,0	- 360,0	
698830 136	Bodø Molobukta, 2 Molobukta på flytebrygge	67 16.9479 014 22.2576	Fast G lys					G	0,0	- 360,0	
699000 136	Bodø Lille Hjartøy, SV Vest om Bodø	67 16.9353 014 19.4344	Oc (2) WRG 8s	10,0	Lyktehus på søyle 6,0		1	G	314,0	- 328,2	Fra inn på Langstranda til klar SV-av Kvitrøskallen stg.
							2	W	328,2	- 331,3	Til klar NØ-av Kvitrøskallen HIB.
							3	R	331,3	- 64,0	Til klar NV av Store Svartoksen og klar SØ av Lille Svartoksen.
							4	G	64,0	- 214,4	Til klar ØSØ-av Store Hjartøy øst ved Hjartøyodden.
							5	W	214,4	- 215,6	Til klarØSØ-av Store Hjartøy øst ved Hjartøyodden.
							6	R	215,6	- 216,2	Til inn på land ved Merrafloget.
699100 136	Bodø Lille Hjartøy, NØ-pynt Lille Hjartøy nordspiss	67 17.7783 014 22.3205	Oc WRG 6s	8,7	Lyktehus på stativ 9,2		1	G	141,5	- 151,1	Fra inn på Store Hjartøya til klar NØ av Store Hjartøya.
							2	W	151,1	- 186,9	Til godt klar V av Løpsholmtaren.
							3	R	186,9	- 189,6	Til klar V av Løpsholmtaren.
							4	G	189,6	- 197,8	Til klar Ø av Løpsholmen.
							5	W	197,8	- 201,2	Til klar V av Toftbåen.
							6	R	201,2	- 206,9	Til klar Ø av Toftbåen.
							7	G	206,9	- 10,4	Til inn over Nyholmen.
							8	R	10,4	- 19,2	Til klar S av Nyholmtangen.

Fyrnr. Kartnr.	Område Navn Beliggenhet	Posisjon	Karakter	Lys høyde [m]	Beskrivelse Høyde over grunnen [m]	Lysvidde R G W	Sektor - farge - retning - beskrivelse
699210 136	Landegodefjorden Toftbåen Bodø	67 18.7590 014 23.4696	FI (2) W 5s	6,0	Lanterne på stang 6,0		1 W 0,0 - 360,0 Rundtlysende
700000 65	Givær Tennholmen Holmens s kant	67 18.1197 013 29.8663	FI W 10s	27,3	Fyrbygning med tårn 14,4		1 W 285,0 - 270,0
						Racon Signal: Type:	Morsetegn Morsetegn N m/utstrekning 1.25 n.mil ITOFAR
700500 65	Givær Givær På L Kvannøy S pynt	67 18.1772 013 42.3990	FI (2) WRG 5s	11,9	Lyktehus på underbygning 7,0		1 G 8,8 - 29,3 Fra inn på Kløvenøya til 371m Ø-av Kviga. 2 W 29,3 - 36,0 Til klar Ø-av Kviga. 3 R 36,0 - 97,9 Til klar N-av Storskarven. 4 G 97,9 - 115,1 Til klar N-av 18m Svarvsollen. 5 W 115,1 - 119,5 Til klar S-av Natmålskjæret. 6 R 119,5 - 144,3 Til klar NØ-av Natmålskjæret. 7 G 144,3 - 146,4 Til klar NØ-av Djupbøen. 8 W 146,4 - 161,5 Til klar V-av Taraldskjæret. 9 R 161,5 - 217,3 Til inn over Flatskjæret og Bleika. 10 R 236,6 - 240,8 Fra inn på Tjønnøya til midt mellom R og G lanterne Ø-av Tjønnøya. 11 G 240,8 - 273,3 Til klar S-av Faksen. 12 W 273,3 - 274,6 Til klar N-av 11m Tåga. 13 R 274,6 - 275,8 Til klar N-av landet på Bliksvær. 14 G 275,8 - 302,1 Til klar S-av Sasponen 15 W 302,1 - 308,0 Til klar N-av Nordre Ellevskjæret. 16 R 308,0 - 319,6 Til lyset går i land på Andholmen
700510 65	Vestfjorden Vestfjorden Waverider Tennholmen NØ-av Tennholmen fyr	67 20.4660 013 33.7787	FI W 20s	1,0	Lysbøye 1,0		1 H 0,0 - 360,0 Rundtlysende
700707 65	Givær Jektskjæret V av Husøy	67 18.4552 013 43.6388	Iso G 2s	5,5	Lanterne på stang m/ ind*		1 G 0,0 - 360,0 Rundtlysende grønn
700804 65	Givær Kjønøybåen	67 18.5608 013 44.0851		7,5	Lanterne på stang m/ ind*		1 R 0,0 - 360,0 Rundt lysende rød
700905 65	Givær Kjønøy	67 18.5328 013 44.1840		7,2	Lanterne på stang m/ ind*		1 G 0,0 - 360,0 Rundt lysende grønn

Fyrnr. Kartnr.	Område Navn Beliggenhet	Posisjon	Karakter	Lys høyde [m]	Beskrivelse Høyde over grunnen [m]	Lysvidde R G W	Sektor - farge - retning - beskrivelse
701000 65	Helligvær Grytøy Innløpets V-side	67 23.3978 013 50.7663	FI (2) WR 10s	34,3	Lyktheus på søyle 10,5	8,5 8,5 9,6	1 G 249,4 - 285,2 Fra inn på Grimsøya til inn over Valøya og klar N-av Ytre Langtaren. MERK: Lyset forsvinner delvis bak fjell. 2 R 285,2 - 305,3 Til inn over Valøyskjærene og klar N-av Ytre Breigrunnene. 3 G 305,3 - 330,2 Til klar SV-av Langbøen og klar Ø-av Faksen. 4 W 330,2 - 25,2 Til klar Ø-av Givær. 5 R 25,2 - 47,6 Til klar NV-av 14m Ersvæet. 6 G 47,6 - 62,3 Til klar NV-av 16m Indre Krabbgrunnen. 7 W 62,3 - 76,7 Til klar S-av Storbøen. 8 R 76,7 - 97,0 Til klar N-av Storbøen og klar S-av 5m Littbøen. 9 G 97,0 - 209,7 Til inn mot Nettøya og klar V-av Kjengbøen. 10 R 209,7 - 214,9 Til inn over Fjølvangen og klar Ø-av Kjengbøen. 11 G 214,9 - 220,5 Til inn over Kvinøya.
701002 65	Helligvær Kammarøybåen Innseilingen fra sør	67 23.2115 013 50.9069	Iso R 2s	15,0	HIB på stativ 20,0	3,5	1 R 0,0 - 360,0 Rundtlysende
701209 65	Helligvær Grimsholmen, V Grimsholmen	67 23.3215 013 51.4297	Q G	11,1	Lanterne på stang 9,5	1,9	1 G 0,0 - 360,0 Rundtlysende
701410 65	Helligvær Buskøykalven På holmens SV-side	67 23.8020 013 52.5046	Iso R 2s	5,5	HIB på stang 5,7	4,1	1 R 0,0 - 360,0 Rundtlysende
701411 65	Helligvær Sørværøy, S På øyas SV-side	67 23.8253 013 52.8349	Iso G 2s	6,3	HIB på stang 6,0	3,9	1 G 0,0 - 360,0 Rundtlysende
701412 65	Helligvær Justholmen På Justholmen	67 24.3914 013 53.5887	Q R	6,5	HIB på stang	2,7	1 R 0,0 - 360,0 Rundt lysende rød
701415 65	Helligvær Korsholmen, SV NV av Sørværøy	67 24.5197 013 54.2482	Iso W 2s	6,5	Lanterne på stang m/ ind*	5,9	1 W 0,0 - 360,0 Rundtlysende hvit
701416 65	Helligvær Helligvær havn	67 24.7707 013 54.8176	Q R	6,0	HIB på stang	2,7	1 R 0,0 - 360,0 Rundtlysende
701619 65	Helligvær Sørværgalten V av Oksnøy	67 24.8198 013 55.1552	Iso G 2s	7,3	Lanterne på stang m/ ind*	3,8	
701820 65	Helligvær Hestøygalten	67 24.9949 013 55.4036		6,2	Lanterne på stang m/ ind*	4,1	
701821 65	Helligvær Hartgenskjæret	67 24.9052 013 55.7773	Q G	6,5	HIB på stang	3,3	1 G 0,0 - 360,0 Rundtlysende

Fyrnr. Kartnr.	Område Navn Beliggenhet	Posisjon	Karakter	Lys høyde [m]	Beskrivelse Høyde over grunnen [m]	Lysvidde R G W	Sektor - farge - retning - beskrivelse
701822 65	Helligvær Vetterøyskjærene SV-av Vetterøy	67 24.9506 013 56.7265	Iso R 2s	6,5	HIB på stang 7,7	4 3,9 3,9	1 R 0,0 - 360,0 Rundtlysende
701825 65	Helligvær Andersaukan N på Andersaukan	67 24.9065 013 57.1324	Iso G 2s	5,9	HIB på stang 5,4	3,9 3,9	1 G 0,0 - 360,0 Rundtlysende
701826 65	Helligvær Ladegårdsøya, S S av Ladegårdsøya	67 24.8376 013 57.6101	Q R	6,0	HIB på stang 7,5	2,7 2,7	1 R 0,0 - 360,0 Rundtlysende
701829 65	Helligvær Ytre Bogøy N av Ytre Bogøy	67 24.8531 013 58.3610	Q G	6,7	HIB på stang 5,0	3,3 3,3	1 G 0,0 - 360,0 Rundtlysende
701831 65	Helligvær Lyngesøyskjæran N om Lyngesøyskjæran	67 25.1214 013 59.5455	Q G	9,3	HIB på stativ 5,0	3,3 3,3	1 G 0,0 - 360,0 Rundtlysende
702000 65	Helligvær Vetterholmen På holmens V-side	67 25.3137 013 57.3895	Q G	5,7	Lanterne på stativ 3,7	1,8 1,8	1 G 0,0 - 360,0 Rundtlysende
702132 65	Helligvær Fesholmen, S	67 25.6552 013 59.4829	Iso R 2s	7,3	Lanterne/IB over trekant	4,1 4,1	1 R 0,0 - 360,0 Rundt lysende rød
702133 65	Helligvær Naustskjæret	67 25.6682 013 59.7108	Iso G 2s	6,8	Lanterne/IB over trekant	3,8 3,8	1 G 0,0 - 360,0 Rundt lysende grønn
702200 65	Helligvær Lyngesøy På NØ-siden av øya.	67 24.9958 014 02.7721	Iso WRG 4s	13,9	Lyktehus på varde 8,0	7,4 7,4 8,4	1 G 70,5 - 76,1 Fra inn på Lysgrunnen til klar N-av 3m Lysgrunnen. 2 W 76,1 - 82,5 Til S-av Lyngværet S lanterne. 3 R 82,5 - 237,5 Til 149m klar Ø-av Brattøya. 4 G 237,5 - 239,1 Til 179m klar Ø-av Brattøya. 5 W 239,1 - 264,0 Til klar N-av 5,9m Heklan. 6 R 264,0 - 286,3 Til klar N-av Fanten. 7 G 286,3 - 309,0 Til klar S-av ytre Odden. 8 W 309,0 - 315,4 Til klar NØ-av Nøkkelbåen jst. 9 R 315,4 - 319,7 Til klar NØ-av Gåsskjærfluene. 10 G 319,7 - 344,3 Til klar V-av sørspissen av Arøyholmene. 11 W 344,3 - 349,6 Til klar Ø-av 6m Indre Breigrunnen. 12 R 349,6 - 22,3 Til Ø-av Kvitingan.
702234 65	Helligvær Lyngværet, S Helligvær Lyngværet søre	67 24.9850 014 01.7344	Q W	7,7	Lanterne på stativ 11,3	3,4 3,4	1 W 0,0 - 360,0 Rundtlysende

Fyrnr. Kartnr.	Område Navn Beliggenhet	Posisjon	Karakter	Lys høyde [m]	Beskrivelse Høyde over grunnen [m]	Lysvidde R G W	Sektor - farge - retning - beskrivelse
702400 66	Helligvær Undersholmen Holmens S side	67 26.0171 013 59.9327	Iso WRG 4s	20,6	Lyktehus 3,0	6 6 7	1 G 109,7 - 146,8 Fra inn på Vokkøya til N-av Nordbøen. 2 W 146,8 - 175,3 Til V-av Store Kjengskjæret. 3 R 175,3 - 260,1 Til i skjul N-av Undersholmen varde. 4 G 283,5 - 292,6 Fra fri S-av Undersholmen varde til S-av Tennskjæret. 5 R 292,6 - 354,9 Til Ø-av Lyngesøya. 6 G 354,9 - 52,7 Til inn på Vokkøy molo.
702401 66	Helligvær Seiskjær SV-av Seigrunnen	67 26.2632 014 00.0159	Q G	2,5	Lysbøye	3,7	1 G 0,0 - 360,0 Rundtlysende
702402 66	Helligvær Undersholmen NØ Undersholmen	67 26.1227 014 00.0807	Iso R 2s	8,0	Lanterne på stang 12,0	3,5	1 R 0,0 - 360,0 Rundtlysende
703000 65	Landegode Fenesodden Landegode SV pynt	67 22.3372 014 12.0027	Iso WRG 6s	13,0	Lyktehus på søyle 7,0	7,4 7,4 8,5	1 G 268,8 - 276,9 Fra inn på sørlige Landegode til S av 8,9m grunnen mellom Bullerskjæret og Bøan 2 W 276,9 - 279,5 Til klar N av Bøan 3 R 279,5 - 313,1 Til klar SV av Kvitingsflua 4 G 313,1 - 315,3 Til godt klar SV av Kvitingsflua 5 W 315,3 - 346,5 Til klar Ø av Gåsskjæret og Gåsskjærflua 6 R 346,5 - 58,6 Til klar V av Flatskjæran og klar V av 10m Knøttgrunnen 7 G 58,6 - 60,8 Til godt klar V av Flatskjæran og klar V av 10m Knøttgrunnen 8 W 60,8 - 77,7 Til klar S av Nøkkelbøen stang og klar S av 2m grunnen 9 R 77,7 - 93,1 Til klar N av Nøkkelbåen stang 10 G 93,1 - 96,4 Til godt klar N av Nøkkelbåen stang 11 W 96,4 - 100,5 Til klar S av Ytre Odden 12 R 100,5 - 121,9 Til inn på Ytre Odden
703010 65	Landegode SV Mesjøen Salten	67 21.4211 014 11.3097	Iso W 2s	15,0	Lanterne på stativ 21,0	3,5	1 W 0,0 - 360,0 Rundtlysende
703154 65	Landegode Skollerøysundet, Ø SV på Landegode	67 22.6028 014 12.8892	Q G	9,1	HIB på stang	2,9	1 G 0,0 - 360,0 Rundtlysende
703155 65	Landegode Skollerøya	67 22.7427 014 12.8124	Q R	7,2	Lanterne på stang med IB	2,3	
703157 65	Landegode Skollerøya, S	67 22.4871 014 12.4985	Iso R 2s	9,4	Lanterne på stang m/ ind*	4,1	1 R 0,0 - 360,0 Rundtlysende rød
703240 65	Landegode Fenesvågen, V	67 23.6258 014 14.0979	Iso G 2s	8,6	Lanterne på søyle m/ ind* 9,0	3,8	1 G 0,0 - 360,0 Rundtlysende grønn
703344 0	Landegode Fenesvågen, østre	67 23.4792 014 14.5893	Fast lys yellow		Indirekte belysning		

Fyrnr. Kartnr.	Område Navn Beliggenhet	Posisjon	Karakter	Lys høyde [m]	Beskrivelse Høyde over grunnen [m]	Lysvidde R G W	Sektor - farge - retning - beskrivelse				
703345 65	Landegode Østre Tjeldskjæret Rett nord for Østre Tjeldskjær	67 23.4416 014 14.5871	Q R	6,9	Lanterne på stang m/ ind*	4,1					
703346 65	Landegode Draugholmsundet	67 23.2477 014 14.0230	Iso G 2s	8,9	Lanterne på stang m/ ind*	3,8	1	G	0,0	- 360,0	Rundt lysende grønn
703349 65	Landegode Draugholmgrunnen Skollerøysundet	67 23.2249 014 13.6115	Q R	8,4	HIB på stang	2,7	1	R	0,0	- 360,0	Rundtlysende
703350 65	Landegode Skollerøysundet, NØ	67 23.1154 014 13.4872		7,2	Lanterne på stang m/ ind*	3,8					
703352 65	Landegode Skollerøysundet, midtre	67 22.9488 014 13.1904	Iso G 2s	7,1	Lanterne på stang m/ ind*	3,8	1	G	0,0	- 360,0	Rundtlysende grønn
703353 65	Landegode Skollerøya, midtre	67 22.9870 014 13.0009	Iso R 2s	7,5	Lanterne på stang m/ ind*	4,1	1	R	0,0	- 360,0	Rundt lysende rød
703500 65	Landegodefjorden Løpsholmen S på Løpsholmen	67 20.3183 014 23.8894		17,0	Lanterne på stativ 8,5	2,6	1	W	0,0	- 360,0	Rundtlysende.
703600 136	Landegodefjorden Skivik molo Skivik	67 18.6196 014 26.1848	Oc (2) WRG 8s	6,4	Lyktehus 3,5	2,4 2,4 3,2	1 2 3 4 5 6	G W R G W R	77,3 101,4 143,1 165,9 169,1 193,3	- 101,4 - 143,1 - 165,9 - 169,1 - 193,3 - 207,1	Fra inn på Bratten til klar N-av Toftbøen LA, Til klar SV-av Løpsholmtaren og klar NØ-av Mefallskjæret, Til klar NØ-av Løpsholmen og klar NØ av Reinsøygrunnen, Til klar NØ av Reinsøygrunnen Til klar V-av Færøybåen stang. MERK 9,8m grunne i sektoren Til inn på Bremneset.
703700 65	Landegodefjorden Vestre Grasøya Øyas V side	67 22.3846 014 29.3349	Iso WRG 6s	14,0	Lyktehus 3,0	6,4 6,4 7,4	1 2 3 4 5 6 7 8 9	G W R G W R G W R	16,1 26,3 39,7 70,0 83,4 85,0 87,6 183,0 205,4	- 26,3 - 39,7 - 70,0 - 83,4 - 85,0 - 87,6 - 183,0 - 205,4 - 213,4	Fra over Færøybåene til klar V-av Færøybåene stang Til klar Ø-av Løpsholmen, Til klar S av Lysgrunnen Til klar N av Bøan Til klar S-av 8,8m grunne N-av Bøan. Til S av Bullerskjæret og N av 8,8m grunne N av Bøan Til klar Ø-av Indre Bringholmen, Til klar V-av Skoskjær og Bratholmen, Til V-av Hovdskjæret

Fyrnr. Kartnr.	Område Navn Beliggenhet	Posisjon	Karakter	Lys høyde [m]	Beskrivelse Høyde over grunn [m]	Lysvidde R G W	Sektor - farge - retning - beskrivelse
703800 65	Landegodefjorden Klækstad Klækstad vestre molo	67 22.8588 014 36.5713	Oc (3) WRG 10s	6,0	Lyktehus 3,0	5,9 5,9 7,4	1 G 87,1 - 94,2 Fra inn på Vågøya til klar N Knutbåen 2 W 94,2 - 99,0 Til klar S Barskjæran 3 R 99,0 - 114,1 Til klar N Barskjærbåen 4 G 114,1 - 115,7 Til godt klar av Barskjærbåen 5 W 115,7 - 121,4 Til klar S Kuvan 6 R 121,4 - 135,8 Til klar N av Hovdgrunnen 7 G 135,8 - 137,3 Til godt klar NØ av av Hovedgrunnen 8 W 137,3 - 138,4 Til S Fattigrunnen og klar S Hovdnestaren 9 R 138,4 - 168,9 Til innpå Fornøyta.
704000 65	Landegodefjorden Bjørnøy Øyas NØ-kant	67 25.1800 014 25.7443	Oc WRG 6s	41,3	Lyktehus på søyle 7,6	7,7 7,7 9,3	1 G 155,9 - 162,5 Fra Ø-av Svartskjærflua - til klar Ø-av 12m Øiensve 2 W 162,5 - 167,4 Til V-av Kjeipbåen og 6,5m Ytterskallen 3 R 167,4 - 194,9 Til klar S-av Karlsøykjær 4 G 194,9 - 217,4 Til klar ØSØ av Engøybåen 5 W 217,4 - 226,3 Til klar NV-av Storbåen stang. 6 R 226,3 - 250,0 Til klar S-av Øskjær stang. 7 G 250,0 - 299,4 Til klar NØ av Barskjærbåen stang 8 R 299,4 - 316,0 Til NØ av Indre Bringholmen 9 G 316,0 - 353,4 Til klar V-av Kalvholmgrunnen stang 10 W 353,4 - 4,3 Til klar Ø-av Løpsholmen. MERK 9,8m grunne i sektoren 11 R 4,3 - 10,2 Til klar V-av Løpsholmtaren stang og Løpsholmen LA 12 G 10,2 - 30,8 Til inn mot Sjøvikneset på Landegode
704200 138	Landegodefjorden Kvannholmen Mistfjorden	67 26.8220 014 40.2601	Oc (2) WRG 8s	11,0	Lyktehus på søyle 6,0	5,1 5,1 6,4	1 G 75,8 - 101,5 Fra N-av Kvannholmвика til klar N-av 8m Kvannholmskallen, 2 W 101,5 - 127,2 Til klar S-av Misterøybøen jst. og 8m Skjærødden. 3 R 127,2 - 220,8 Til Ø-av Øskjæret jst. 4 G 220,8 - 270,9 Til klar S-av Storskjærbåen jst. og klar N-av Finnkonneset jst. 5 W 270,9 - 276,6 Til klar N-av Nakken. 6 R 276,6 - 286,1 Til inn i viken ved Nakken.
704500 66	Landegodefjorden Landegode På Eggeløysa	67 26.8847 014 22.8491	FI(3) W 40s	40,8	Rødt tårn m/2 hvite belte 25,5	16	1 W 32,0 - 332,0 Lyser fra 32 til 332 gr
704510 66	Landegodefjorden Landegode bifyr På Eggeløysa	67 26.8847 014 22.8491	Oc (2) R 8s	40,8	Rødt tårn m/2 hvite belte 25,5	12	1 R 160,7 - 166,2 Skjermer for grunnene på Øyansveg
705000 66	Karlsøyfjorden Fjærkvitingen På Kvitingen	67 31.4748 014 37.4933	FI (2) WRG 10s	20,8	Lyktehus 3,6	7,2 7,2 8,3	1 G 209,2 - 227,7 Fra innpå Engøen til klar Ø-av Engøybøen jst. og klar av landet på Karlsøyværet. 2 W 227,7 - 245,2 Til klar NV-av Kjøya og Sandeiet. 3 R 245,2 - 269,5 Til klar N-av Kjerringøy FL. 4 G 269,5 - 358,1 Til klar V-av Stegerøya og Misterøybøen jst. 5 W 358,1 - 40,5 Til klar Ø-av Grundskaalen, 6 R 40,5 - 59,0 Til innpå land på Fjærkvitingan.

Fyrnr. Kartnr.	Område Navn Beliggenhet	Posisjon	Karakter	Lys høyde [m]	Beskrivelse Høyde over grunnen [m]	Lysvidde R G W	Sektor - farge - retning - beskrivelse
705500 138	Karlsøyfjorden Kjerringøya Ved st. Kjerringøy nø pynt	67 31.4546 014 45.7157	Oc WRG 6s	5,5	Lyktehus på varde 5,0	7,3 7,3 8,3	1 G 69,8 - 70,9 Fra inn på Litl-Kjerringøy til midt på Litl-Kjerringøy. 2 W 70,9 - 80,6 Til klar S-av 11m Sørskallen. MERK: Lyset brytes av høyde på Kjerringøya. 3 R 80,6 - 164,4 Til klar Ø-av Hamnøya. 4 G 164,4 - 184,3 Til klar Ø-av Helløyskjæret FL. 5 W 184,3 - 226,6 Til klar V-av Langskjærene jst. 6 R 226,6 - 326,1 Til inn mot Larsvika.
705510 0	Salten Kjerringøy molo sør Kjerringøy	67 31.3756 014 45.7370	Fast lys yellow	4,0	Indirekte belysning 2,0		
705520 0	Salten Kjerringøy molo nord Kjerringøy	67 31.4168 014 45.8034	Fast lys yellow	5,0	IB på søyle 3,0		
705600 138	Karlsøyfjorden Helløyskjæret På Helløyskjær	67 36.7228 014 46.5538	FI WRG 5s	8,5	Lyktehus på søyle 6,3	7,1 7,1 8,6	1 G 80,1 - 95,7 Fra inn på Bestemorholmen til klar N-av Ytre Råholmen, 2 W 95,7 - 102,0 Til klar S-av 5,9m Breifallet og klar S-av Brennsund-Skarholmen. 3 R 102,0 - 139,6 Til klar SV-av Kjøpmannen varde. 4 G 139,6 - 148,9 Til klar Ø-av Kjøpmannen varde og klar Ø-av Svartskjæret. 5 W 148,9 - 152,2 Til klar V-av Monsbøen jst. 6 R 152,2 - 173,1 Til klar Ø-av 4,1m Foldgrunnan. 7 G 173,1 - 236,0 Til klar S-av Langskjæran, 8 W 236,0 - 239,4 Til klar N-av Svinøyskallen. 9 R 239,4 - 256,4 Til S-av Nisvikodden, 10 G 256,4 - 257,5 Til klar S-av Nisvikodden. 11 W 257,5 - 277,9 Til klar N-av Kantsteinvika. 12 R 277,9 - 3,0 Til inn mot Kjerringøy havn. 13 G 3,0 - 22,6 Til 545m Ø-av Karlsøyas østside. 14 W 22,6 - 26,2 Til 130m Ø-av Karlsøyas østside. 15 R 26,2 - 36,3 Til kloss på Helløya.
705700 138	Karlsøyfjorden Flakholmen Ø V av Hellø	67 35.6557 014 42.4023		7,5	Lyktehus på stativ	2,1	1 G 0,0 - 360,0 Rundtlysende
706000 139	Nordfolla Svinøya På øyas N-side	67 39.5992 015 01.0975	FI (2) WRG 10s	12,0	Lyktehus 3,0	7,3 7,3 8,8	1 G 58,0 - 59,2 Fra inn på Svinøya NV-av Måsøya, 2 W 59,2 - 80,4 Til klar S-av Laukvikbåen jst. og klar S-av 4m Foldgrunnan. 3 R 80,4 - 214,1 Til Ø-av Naustskjæret. 4 G 214,1 - 226,0 Til klar SØ-av 6m Vallskallen og klar SØ-av Langskjæret LA. 5 W 226,0 - 232,8 Til klar V-av Viknesskjæran, 6 R 232,8 - 250,8 Til inn mot Brattfjorden.
706001 139	Nordfolla Langnesvika Langnesvika	67 41.1216 015 02.4571	Iso R 2s	6,0	LA/SC 5,7	1,3	1 R 0,0 - 360,0 Rundtlysende.
706002 139	Nordfolla Langnesvika, Ø Langnesvika	67 41.1235 015 02.5778	Iso G 2s	6,0	LA/SC 8,9	1,7	1 G 0,0 - 360,0 Rundtlysende.

Fyrnr. Kartnr.	Område Navn Beliggenhet	Posisjon	Karakter	Lys høyde [m]	Beskrivelse Høyde over grunnen [m]	Lysvidde R G W	Sektor - farge - retning - beskrivelse				
706302 139	Nordfolla Langskjæret	67 43.8007 015 12.2547	FI R 3s	5,7	Lanterne på varde	3	1	R	0,0	- 360,0	Rundtlysende
706502 139	Nordfold Nordfold molo Nordfold molo	67 45.9441 015 14.9686	Iso R 2s	6,0	LA/NB 3,0	3.2	1	R	0,0	- 360,0	Rundtlysende
706600 0	Nordfold Nordfold molo Nordfold molo	67 45.9735 015 14.8962	Fast lys yellow		Indirekte belysning						
706700 139	Nordfolda Stabban N av Haakholman i Vinkfjorden	67 44.3265 015 20.3643	Oc (2) WRG 8s	4,6	Lyktehus på søyle 6,2	5.9 5.9 7.4	1	R	50,2	- 128,4	Fra inn på land i Storvika til inn på Nordfold molo.
							2	G	128,4	- 152,3	Til inn på Anfinneset.
							3	W	152,3	- 229,2	Til klar V-av Grunnskallen jst. MERK: 11m Storgrunnen i hvit sektor.
							4	R	229,2	- 294,0	Til like S-av Håkjerringneset.
							5	G	294,0	- 295,3	Til klar S-av Håkjerringneset.
							6	W	295,3	- 305,3	Til N-av Endeneset.
							7	R	305,3	- 338,7	Til inn på land ved Jektvikneset.
707000 139	Nordfolla Hopneset På Hopneset	67 46.8013 015 35.2656	FI WRG 5s	17,5	Lyktehus 3,0	5.1 5.1 6.4	1	G	240,5	- 301,6	Fra N-av ankerplassen i Hopen til klar S-av Salhuspynten.
							2	W	301,6	- 306,0	Til klar N-av Mjånes.
							3	R	306,0	- 37,7	Til midt innpå Nautneset.
							4	G	37,7	- 73,0	Til klar N-av Grunnskallen.
							5	W	73,0	- 95,9	Til inn mot Kvitneset.
							6	R	95,9	- 96,3	Til inn over land ved Kvitneset.
707200 139	Nordfolla Håkjerringnes Mørsvikfjorden	67 42.0224 015 47.7658	Oc WRG 6s	4,5	Lyktehus 3,5	5.3 5.3 6.6	1	G	133,7	- 158,1	Fra inn på land v/ Sneskavlelv til klar Ø-av Mjånes,
							2	W	158,1	- 159,5	Til klar V-av Stampneset,
							3	R	159,5	- 206,6	Til midt innpå Slåttvikodden.
							4	G	206,6	- 249,0	Til klar S-av Mørsvikneset.
							5	W	249,0	- 278,7	Til N-av Sildpollneset,
							6	R	278,7	- 307,3	Til SV-av Sildpollneset og inn mot Sildhopen.
							7	G	307,3	- 331,5	Til land på Storeidet.
707400 139	Nordfolla Gravnesodden Belgkjosen	67 50.0586 015 23.8737	Iso WRG 6s	4,5	FL/SC 3,5	3.3 3 4.8	1	G	164,8	- 167,8	Fra inn på land på Store Balkjosen til 107m V-av Hamnvikneset.
							2	R	167,8	- 227,1	Til 210m S-av Vellamjordneset.
							3	W	227,1	- 266,0	Til 159m N-av Nøtnesodden.
							4	G	266,0	- 338,0	Til 170m V-av Søre Nøtnesodden.
							5	W	338,0	- 10,1	Til 187m Ø-av Håkjerringneset.
							6	R	10,1	- 12,1	Til inn på land n av Håkjerringneset
708000 138	Folla Prestmåsøy På holmens NV-side	67 36.8168 015 08.1749	FI WRG 5s	13,5	Lyktehus 3,5	5.5 5.5 6.9	1	G	24,5	- 66,1	Fra inn på land i Ospvika til klar NV-av Langskjæret.
							2	W	66,1	- 111,6	Til klar S-av Helløya.
							3	R	111,6	- 178,3	Til like Ø-av Åslundodden.
							4	G	178,3	- 180,0	Til klar Ø-av Åslundodden.
							5	W	180,0	- 196,4	Til klar V-av Kjellarneset.
							6	R	196,4	- 204,9	Til inn på land ved Mulneset.

Fyrnr. Kartnr.	Område Navn Beliggenhet	Posisjon	Karakter	Lys høyde [m]	Beskrivelse Høyde over grunnen [m]	Lysvidde R G W	Sektor - farge - retning - beskrivelse
708200 138	Folla Jovika Sørfolla	67 30.5715 015 17.0896	Oc WRG 6s	10,0	Lyktheus 6,0	7,7 7,7 8,7	1 G 52,2 - 55,2 Fra inn mot Færøya til klar NV av Åkervik
							2 W 55,2 - 70,9 Til klar SØ av Lakssteinberget
							3 R 70,9 - 124,7 Til klar NØ av Vindvikodden
							4 G 124,7 - 140,3 Til klar NØ av Rotneset stang
							5 W 140,3 - 148,3 Til klar SV av Seglvikneset
							6 R 148,3 - 194,9 Til inn på Stovika
							7 G 194,9 - 252,0 Til klar S av Sagneset
							8 W 252,0 - 272,1 Til klar N av Korsvikneset
							9 R 272,1 - 274,3 Til like N av Korsvikneset
708400 138	Folla Røsvik Røsvik	67 29.1246 015 28.7894	Oc WRG 6s	9,0	Lyktheus på søyle 10,0	7,5 7,5 8,5	1 G 104,2 - 128,6 Fra inn på land ved Røsvik til klar N-av Bordstolneset
							2 W 128,6 - 171,3 Til klar V av Støvikneset
							3 R 171,3 - 216,4 Til klar Ø av Styrkesvikneset
							4 G 216,4 - 223,0 Til Ø av Kvantovika
							5 W 223,0 - 226,6 Til V av Sommerset
							6 R 226,6 - 229,5 Til klar V av Stovika
							7 G 229,5 - 299,0 Til S av Tømmervika
							8 W 299,0 - 309,8 Til inn på Øvre Kvarv
							9 R 309,8 - 329,7 Til inn på Kvarvsøyra
							10 G 329,7 - 341,1 Til V av Ner-Kvarv
							11 W 341,1 - 349,3 Til inn mot Nes
							12 R 349,3 - 356,0 Til inn på Kines
708500 138	Folla Styrkesnes molo På molohodet	67 30.7507 015 30.9700	Iso G 2s	8,7	Lanterne på stang	3	1 G 0,0 - 360,0 Rundtlysende
708600 138	Folla Skjærholmen Tørrfjordneset	67 24.5536 015 34.7826	Iso WRG 6s	7,3	Lyktheus 3,5	7,1 7,1 8,1	1 R 264,8 - 275,3 Fra inn på land ved Slåttvik til N-av landet ved innløpet til Slåttvik.
							2 G 275,3 - 349,5 Til klar V-av Hellandsholmen.
							3 W 349,5 - 353,8 Til Ø-av Seljeåsnes.
							4 R 353,8 - 5,8 Til midt på Støttnesodden.
							5 G 5,8 - 14,5 Til inn på Storozen.
							6 W 14,5 - 23,7 Til inn på Storelvmo.
							7 R 23,7 - 44,5 Til inn mot kai på Hammerfall.
							8 G 44,5 - 139,1 Til klar NØ-av Furnneset.
							9 W 139,1 - 144,8 Til klar SV-av Nevervika.
							10 R 144,8 - 152,0 Til inn på land ved Ånuntofta.
708601 138	Sørfold Valnesgrunnen Straumen	67 21.9865 015 35.8023	Iso G 2s	2,0	Lysbøye 2,0	4,1	1 G 0,0 - 360,0 Rundtlysende
709000 66	Vettøysundet Ola-Persøy Øyas NØ pynt	67 40.2657 014 42.5296	Iso WRG 4s	5,3	Lyktheus på søyle 6,7	6,1 6,1 7,5	1 G 168,1 - 178,0 Fra inn på Bentsøybåen til V-av Skjåholmen varde.
							2 W 178,0 - 192,0 Til klar V-av Litl- Skjåholmen. MERK: Skjåholmen i hvit sektor.
							3 R 192,0 - 1,9 Til V-av Kjøpmannen.
							4 G 1,9 - 3,6 Til klar V-av Kjøpmannen.
							5 W 3,6 - 21,9 Til klar Ø-av Svartskjæret.
							6 R 21,9 - 23,4 Til Ø-av Svartskjæret.

Fyrnr. Kartnr.	Område Navn Beliggenhet	Posisjon	Karakter	Lys høyde [m]	Beskrivelse Høyde over grunnen [m]	Lysvidde R G W	Sektor - farge - retning - beskrivelse
709100 66	Brennvika Vetterøyskjær SØ av Ola-Persøy	67 40.0823 014 42.6842		5,5	Lanterne på stang	1,9	1 G 0,0 - 360,0 Rundtlysende
709200 66	Brennvika Bjørnerøy Øyas V-side	67 43.2527 014 45.1630	Iso WRG 6s	5,7	Lyktehus 3,5	6,7 6,7 8,2	1 G 41,5 - 52,1 Fra inn i landet på Bjørnerøya til klar N-av Søre Stråløysa. 2 W 52,1 - 60,4 Til klar S-av Skjåholmen. 3 R 60,4 - 67,1 Til klar N-av Skjåholmen. 4 G 67,1 - 72,5 Til klar 250 m N-av Skjåholmen. 5 W 72,5 - 74,5 Til klar S-av Hella. 6 R 74,5 - 76,4 Til klar S-av Nordre Stråløysa. 7 G 76,4 - 211,1 Til midt i Helnessundets sørlige del. 8 R 211,1 - 217,6 Til inn på landet ved Helnes.
709301 66	Brennvika Herøysundet, S På s-spiss av holmen	67 43.2485 014 44.4417	Q G	7,0	Lanterne på søyle	2,1	G 0,0 - 360,0
709400 66	Leinesfjorden Steinsholmen, øvre Holmens s side	67 44.1231 014 42.8039	Iso WRG 6s	16,7	Lyktehus på varde 6,5	6,4 6,4 7,4	1 R 252,5 - 254,5 Fra 80m N-av Steinsholmen Ø jst. til 50m N-av Steinsholmen Ø jst. 2 G 254,5 - 6,9 Til klar V-av Skjåholmen. 3 W 6,9 - 24,7 Til klar Ø-av Utgrunnflesa. 4 R 24,7 - 95,3 Til klar N-av Ytre Bentsøyen. 5 G 95,3 - 179,2 Til klar Ø-av Ytre Leibåen LA. 6 W 179,2 - 182,2 Til klar V-av Indre Leibåen LA. 7 R 182,2 - 187,4 Til godt klar av Fjordskjæran.
709402 66	Leinesfjorden Utgrunnflesa NØ av Indre Bendsøya	67 43.7212 014 42.1749	Iso R 4s	7,0	HIB på stang 11,0	3	1 R 0,0 - 360,0 Rundtlysende
709456 139	Andholmfjorden Ytre Leibåen Ø på Ytre Leibåen	67 46.0449 014 42.6011	Iso R 2s	8,0	HIB på stang 10,5	3	1 R 0,0 - 360,0 Rundtlysende
709457 139	Andholmfjorden Indre Leibåen V på Indre Leibåen	67 45.9397 014 43.0851	Iso G 2s	7,0	HIB på stang 12,0	3	1 G 0,0 - 360,0 Rundtlysende
709600 66	Leines Fjordskjærgrunnen NØ av Steinholmane	67 44.7277 014 44.2375		4,2	Lanterne på stang	1,9	1 G 0,0 - 360,0 Rundtlysende
709700 0	Leines Herøy Nordre molo N på molo	67 44.0405 014 46.1967		7,5	LA/NE 3,0		
709701 66	Leines Herøy, S molo På molohodet	67 43.4925 014 45.7103	Iso R 2s	7,5	Lanterne på stang m/indi*	2,6	1 R 0,0 - 360,0 Rundtlysende

Fyrnr. Kartnr.	Område Navn Beliggenhet	Posisjon	Karakter	Lys høyde [m]	Beskrivelse Høyde over grunnen [m]	Lysvidde R G W	Sektor - farge - retning - beskrivelse
709800 66	Leinesfjorden Leines På Gjestholmdrangan	67 44.5550 014 47.9703	Oc (2) WRG 8s	5,0	Lyktehus på søyle 6,0	5,5 5,5 7	1 G 49,9 - 85,0 Fra kloss ved land ved Leines til klar N-av Steinsholmen. 2 W 85,0 - 94,6 Til klar S-av Fjordskjærgrunnen LA. MERK: 6,8m grunne i denne sektor. 3 R 94,6 - 123,0 Til klar N-av Fjordskjæran. 4 G 123,0 - 147,8 Til kar NØ-av Storegrunnen jst. 5 W 147,8 - 165,5 Til klar V-av Gurigrunnen. 6 R 165,5 - 250,1 Til klar S-av Vægrunnen. MERK: Lyset i sektorskillet rød/grønn avbrytes av sprosse i lykt. 7 G 250,1 - 253,4 Til klar S-av Lysgrunnen. 8 W 253,4 - 255,9 Til klar N-av Langskjærskallen. 9 R 255,9 - 274,3 Til innover land ved Stovrika.
709900 66	Leines Arnakkskjær molo N på molo	67 44.2178 014 46.3186	Iso R 2s	5,5	Lanterne på stang m/indi*	2,6	1 R 0,0 - 360,0 Rundtlysende
709901 0	Leines Arnakkskjær molo, SV S på moloen	67 44.0928 014 46.0492		6,5	IB/NE 3,0		
710200 67	Andholmfjorden Andholmen Husøyvær	67 45.2361 014 35.8163	Iso WRG 6s	17,5	Lyktehus på stativ 6,0	6,3 6,3 7,8	1 G 73,3 - 79,8 Fra inn på Andholmen til N av Store Bremlusa 2 W 79,8 - 89,1 Til S av 2m Kjølilåen 3 R 89,1 - 121,0 Til N av 12m Guliskjærskallen 4 G 121,0 - 134,1 Til 300m N av Guliskjær lanterne. 5 W 134,1 - 138,0 Til 104m V av Skarveitskjæran stang 6 R 138,0 - 258,6 Til 145m N av Nordre Moøya 7 G 258,6 - 288,3 Til inn på land Gamholmen
710500 67	Andholmfjorden Guliskjær NV av leden i Andholmfjorden	67 46.1582 014 32.7009		13,5	Lanterne på varde 7,0		1 W 0,0 - 360,0 Rundtlysende
711000 67	Andholmfjorden Måløy-Skarholmen Måløyvær	67 46.0842 014 24.0864	Oc WRG 8s	42,3	Rødt tårn m/1 hvitt belte 34,2	15,4 14,9 18,4	1 R 359,3 - 11,3 Fra vest av Storholmen, - Til V-av 11m Holmskallen, 2 W 11,3 - 12,9 Til 678m Ø-av Utgrunnflesa , 3 G 12,9 - 23,4 Til 1006m V-av Utgrunnflesa og klar Flogskallen, 4 R 23,4 - 34,1 Til klar V-av Utgrunden, 5 W 34,1 - 189,8 Til 445m V-av Dørholskjæran, 6 R 189,8 - 211,6 Til 664m V av vestre Oddholman 7 G 211,6 - 231,9 Til mellom Broskjæret og Lysgrunnen og avstand 819m NNV-av Mefallbåen 8 R 231,9 - 236,6 Til innpå Bjarnarholmen
						Racon Signal: Type:	Morsetean Morsetean M m/utstreknina 0.88 n.mil ITOFAR
711500 67	Grøtøy Sildeskjær Skjærets Ø side	67 48.3753 014 43.5348	Iso WRG 6s	5,1	Lyktehus på søyle 6,4	5,7 5,7 7,1	1 G 153,4 - 165,3 Fra inn på Skipvollholman til klar Ø-av Skipsholman LA. 2 W 165,3 - 170,7 Til klar V-av Andersdraget LA. 3 R 170,7 - 319,7 Til klar Ø-av 1,5m Sildebåene. 4 G 319,7 - 350,0 Til klar V-av Innbrettingboan S. 5 W 350,0 - 2,6 Til klar Ø-av Østre Høgbrettingen. 6 R 2,6 - 7,3 Til Ø-av Kattholmgrunnen jst.

Fyrnr. Kartnr.	Område Navn Beliggenhet	Posisjon	Karakter	Lys høyde [m]	Beskrivelse Høyde over grunnen [m]	Lysvidde R G W	Sektor - farge - retning - beskrivelse
711501 139	Grøtøyleia S Nordre Sildebåen På Nordre Sildebåen grunne	67 47.8169 014 44.1046	Iso G 2s	6,0	LA/IB/SC 8,6		1 G 0,0 - 360,0 Rundtlysende
711502 139	Grøtøyleia S Tjørnholmgrunnen På Tjørnholmgrunnen	67 47.9668 014 43.3886	Iso R 2s	6,0	LA/IB/SC 10,2		1 R 0,0 - 360,0 Rundtlysende
711503 67	Grøtøyleia Andersdraget Andersøya Sør	67 48.8134 014 43.4893	Iso G 2s	6,0	LA/IB/SC 6,7		1 G 0,0 - 360,0 Rundtlysende
711504 67	Grøtøyleia S Skipvollholmen På Skipvollholmen	67 48.8454 014 43.1220	Iso R 2s	6,0	LA/IB/SC 7,5		1 R 0,0 - 360,0 Rundtlysende
711505 67	Grøtøyleia S Andersøya Andersøyas Vestside	67 48.9355 014 43.6626	Iso G 2s	6,0	LA/IB/SC 5,8		1 G 0,0 - 360,0 Rundtlysende
711506 67	Grøtøyleia Langholmen Langholmen Østside	67 49.0376 014 43.6683	Iso R 2s	6,0	LA/IB/SC 7,3		1 R 0,0 - 360,0 Rundtlysende
711507 67	Grøtøyleia Bringebærslaget NV av Bringebærholmene	67 49.2413 014 44.3968	Iso G 2s	6,0	LA/IB/SC 11,4		1 G 0,0 - 360,0 Rundtlysende
711508 67	Grøtøyleia Astreaholmen Astreaholmen	67 49.2429 014 44.1642	Iso R 2s	6,0	LA/IB/SC 5,1		1 R 0,0 - 360,0 Rundtlysende
711509 67	Grøtøyleia Sjursbåen Grøtøyleia	67 49.4478 014 44.7629	Iso G 2s	6,0	LA/IB/SC 12,4		1 G 0,0 - 360,0 Rundtlysende
711511 67	Grøtøyleia Laukskjæret På Laukskjæret	67 49.6072 014 45.1229	Iso G 2s	6,0	LA/IB/SC 6,0		1 G 0,0 - 360,0 Rundtlysende
711512 67	Grøtøyleia Grøtbåen På Grøtbåen grunne	67 49.4692 014 44.6660	Iso R 2s	6,0	LA/IB/SC 12,4		1 R 0,0 - 360,0 Rundtlysende
711513 67	Grøtøyleia Skorpegrunn Skorpa	67 49.8510 014 45.7599	Iso G 2s	6,0	LA/IB/SC 7,2		1 G 0,0 - 360,0 Rundtlysende
711514 67	Grøtøyleia Skorpholmen På Skorpholmen	67 49.7278 014 45.1983	Iso R 2s	6,0	LA/IB/SC 6,2		1 R 0,0 - 360,0 Rundtlysende
711515 67	Grøtøyleia Litl-Mannshausholmen Mannshausholmen	67 49.9763 014 46.2594	Iso G 2s	6,0	HIB på stang 5,8		1 G 0,0 - 360,0 Rundtlysende


































Fyrnr. Kartnr.	Område Navn Beliggenhet	Posisjon	Karakter	Lys høyde [m]	Beskrivelse Høyde over grunnen [m]	Lysvidde R G W	Sektor - farge - retning - beskrivelse
711516 67	Grøtøyleia Litl-Mannshausen Mannshausholmen	67 49.9579 014 45.8942	Iso R 2s	6,0	HIB på stang 6,0	3,2	1 R 0,0 - 360,0 Rundtlysende
711517 67	Grøtøyleia Morøy Nordskot	67 50.0464 014 46.7606	Iso G 2s	6,0	LA/IB/SC 6,8	3,1	1 G 0,0 - 360,0 Rundtlysende
711518 67	Grøtøyleia Mannshausskjæret Mannshausen	67 50.0191 014 46.2885	Iso R 2s	6,0	HIB på stang 7,0	3,2	1 R 0,0 - 360,0 Rundtlysende
711522 67	Nordskot Mannshaussnaget Mannshausen Østside	67 50.1227 014 46.7826	Iso R 2s	6,0	HIB på stang 12,9	3,2	1 R 0,0 - 360,0 Rundtlysende
711524 67	Grøtøyleia Kattlorten S av Kattlorten	67 50.5800 014 47.1790	Iso R 2s	6,0	LA/IB/NB 7,3	3,2	1 R 0,0 - 360,0 Rundtlysende
712300 0	Grøtøy Grøttøysund På SV-re snag fra Nordskotskjæret	67 50.4137 014 47.0281	Fast lys yellow		LA/NB/IB		
712301 67	Grøtøyleiden Grøttøysund V-av Nordskotskjæret	67 50.4148 014 47.0317	Iso G 2s	6,0	LA/IB/NB 13,0	3,9	1 G 0,0 - 360,0 Rundtlysende
712603 67	Grøtøyleia Nordskottflaket Innseiling til Grøtøyleia	67 51.0759 014 47.9864	Iso G 2s	8,5	LA/IB/NB 14,5	3,9	1 G 0,0 - 360,0 Rundtlysende
712605 67	Steigen Tislerskallen V Grøtøyleiden N	67 51.3152 014 47.9176	Iso G 2s	8,5	LA/SC 14,0	3,9	1 G 0,0 - 360,0 Rundtlysende
712607 139	Fløylandet Nordre Skjengrunnen V-av Skjenna	67 52.0886 014 47.9449	Q G	2,0	Lysbøye	3,3	1 G 0,0 - 360,0 Rundtlysende
712609 139	Fløylandet Holkestadbåen SV-av Frammonøy	67 52.4777 014 49.5101	Iso G 2s	2,0	Lysbøye	3,6	1 G 0,0 - 360,0 Rundtlysende
712610 67	Grøtøyleiden Ytre Tisler Vest på flaket	67 51.5161 014 47.7721	Iso W 2s	8,5	LA/IB/NB 17,5	4,5	1 W 0,0 - 360,0 Rundtlysende
712702 67	Grøtøyleia Helligholmøra Hellingholmen	67 51.0184 014 47.8583	Iso R 2s	8,5	LA/IB/NB 14,0	3,2	1 R 0,0 - 360,0 Rundtlysende
712704 67	Steigen Steingrunnen Grøtøyleiden	67 51.1518 014 47.8378	Iso R 2s	8,5	LA/IB/NB 15,0	3,2	1 R 0,0 - 360,0 Rundtlysende

Fyrnr. Kartnr.	Område Navn Beliggenhet	Posisjon	Karakter	Lys høyde [m]	Beskrivelse Høyde over grunnen [m]	Lysvidde R G W	Sektor - farge - retning - beskrivelse				
712706 67	Grøtøyleden Ytre Steingrunn Innseiling til Grøtøyleden	67 51.2895 014 47.7763	Iso R 2s	8,5	LA/IB/NB 14,5	3,2 3,2 3,2	1	R	0,0	- 360,0	Rundtlysende
712708 67	Grøtøyleia Kjuklingen Innseiling mot Grøtøyleia	67 51.4381 014 47.4404	Iso R 2s	8,5	LA/IB/NB 23,0	3,2 3,2 3,2	1	R	0,0	- 360,0	Rundtlysende
712901 67	Grøtøyleden Nordskottflaket N N på Ytre Steingrunnen	67 51.1716 014 47.9509	Iso G 2s	2,0	LB/PC 4,0	2,3 2,3 2,3	1	G	0,0	- 360,0	Rundtlysende
713000 67	Grøtøyleia Tislerskallen Innseiling til Grøtøyleia	67 51.3248 014 47.9525	Oc (2) WRG 8s	10,0	Lyktehus på stativ med IB 9,5	6,6 6,6 7,6	1	G	90,6	- 139,2	Fra N-av Brokskjæret LA til klar NØ av Nordre Oddholman
							2	W	139,2	- 148,5	Til klar SV av Storfløholman LA
							3	R	148,5	- 173,7	Til klar V av Nordre Skjengrunnen
							4	G	173,7	- 202,3	Til klar V av Holkestadbåen
							5	R	202,3	- 289,6	Til klar N av Mefallbåen stang
							6	G	289,6	- 358,5	Til klar V av Nordskottflaket LA
							7	W	358,5	- 3,6	Til klar Ø av Helligholmøra LA
							8	R	3,6	- 23,4	Til inn over Helligholmen
714000 67	Engelvær Store Jensøy SV på Store Jensøya	67 50.4936 014 36.1928	FI (2) WRG 10s	17,0	Lyktehus på varde 5,5	7 7 8,1	1	R	208,8	- 252,3	Fra inn over Burøya til klar S av Brokskjæret LA
							2	G	252,3	- 346,7	Til klar V av Mefallbåskallen
							3	R	346,7	- 27,7	Til klar V av Havskjærbåen
							4	G	27,7	- 32,9	Til klar V av Austre Tørrbåen
							5	W	32,9	- 35,8	Til SØ av Kobbskjæran. MERK: Måholmbåen ligger i denne sektor
							6	R	35,8	- 48,1	Til klar NV av Vestre Tørrbåen
							7	G	48,1	- 57,2	Til klar NV av Dørholmskjæran
							8	W	57,2	- 64,2	Til klar S av Klepparåsholman
							9	R	64,2	- 92,3	Til inn på Oddholman
714100 67	Engelvær Brokskjær SØ på Brokskjæran	67 51.1837 014 40.6089	FI R 3s	11,0	Lanterne på varde	2,2 2,2 2,2	1	R	0,0	- 360,0	Rundtlysende
714200 67	Valsvær Engeløyodden Ytre Steigbergvika	67 57.7550 014 56.7190	FI R 3s	3,3	Lanterne på stang	2,2 2,2 2,2	1	R	0,0	- 360,0	Rundtlysende
714201 67	Valsvær Hamnholmgrunn V av Burøy	67 56.0773 014 56.0507	FI R 3s	4,0	Lanterne på stang	2,2 2,2 2,2	1	R	0,0	- 360,0	Rundtlysende
714300 67	Valsvær Trætøysnaget SØ av Trætøy	67 55.0506 014 55.1072	FI R 3s	4,8	Lanterne på stang	2,2 2,2 2,2	1	R	0,0	- 360,0	Rundtlysende

Fyrnr. Kartnr.	Område Navn Beliggenhet	Posisjon	Karakter	Lys høyde [m]	Beskrivelse Høyde over grunnen [m]	Lysvidde R G W	Sektor - farge - retning - beskrivelse
714400 67	Valsvær Steigbergvika, nedre På Burøy	67 56.1086 014 56.6568	Fast R lvs	11,0	LA/NE 8,0	2,8 2,8 2,8	1 R 0,0 - 360,0 Rundtlysende Overrett med: 714401 Retning: 181,2 Beskrivelse: Leder inn på Steigbergvika
714401 67	Valsvær Steigbergvika, øvre På Burøy	67 55.9900 014 56.6487	Fast R lvs	15,4	LA/NE 8,0	2,8 2,8 2,8	1 R 0,0 - 360,0 Rundtlysende Overrett med: 714400 Retning: 181,2 Beskrivelse: Leder inn på Steigbergvika
714500 67	Lauvøyvær Flatøya Øyas SV kant	67 55.2612 014 46.0548	FI WRG 5s	44,0	Lyktehus på søyle 6,7	6,3 6,3 7,8	1 G 259,5 - 334,3 Fra Øyas topp til klar N-av Kvalhøgda jst. 2 R 334,3 - 21,3 Til klar V-av Breisundet LA og klar Ø-av Røyrøybåen jst. MERK: Lyset avbrytes av fyrbygningen i denne sektor. 3 G 21,3 - 56,9 Til klar NV-av Breiskallen. 4 W 56,9 - 224,8 Til klar NV-av Valsbåen og Ytre Flytan. 5 R 224,8 - 230,8 Til i skjul av øyas topp.
714600 67	Lauvøyvær Storfloholmen Breisundet	67 53.4116 014 44.7532	FI G 3s	4,8	Lanterne på stativ 11,0	2,1 2,1 2,1	1 G 0,0 - 360,0 Rundtlysende
714700 67	Flagsundet Hamnholmen I Flagsundet	67 54.8344 015 01.2438	Oc WRG 6s	7,6	Lyktehus 3,2	6,9 6,9 7,9	1 G 256,3 - 277,4 Fra inn på land ved Sandvågen til klar S av Kattskjær fyrlykt 2 W 277,4 - 278,8 Til klar N av Skånlandsøya 3 R 278,8 - 64,4 Til klar N av Kammerrådskjæret 4 G 64,4 - 65,9 Til klar 270 meter N av Kammerrådskjæret 5 W 65,9 - 68,7 Til klar S av Åsjordskjæret 6 R 68,7 - 78,9 Til inn over Kvannholmen
714800 67	Flagsundet Kattskjær Flagsundet	67 54.6647 015 06.2872	Iso WRG 6s	7,3	Lyktehus på søyle 7,0	6,1 6,1 7,6	1 G 289,8 - 300,9 Fra inn over Vikskjæret til klar S-av Vikskjæret. 2 W 300,9 - 312,1 Til klar N-av Skånlandsøya. 3 R 312,1 - 84,2 Til klar N-av Fløylandet. 4 G 84,2 - 85,5 Til klar N-av Torbruskallen. 5 W 85,5 - 91,2 Til klar S-av Kubholmen. 6 R 91,2 - 99,6 Til inn mot Sandvåg og inn på Sandvågholmen.
715400 0	Sagfjorden Engeløy bru, søre Engeløy bru, søre	67 54.2442 015 10.8900			IB		
715500 67	Sagfjorden Engeløy bru Engeløy bru	67 54.2976 015 10.8447	Oc WRG 6s	5,5	Lyktehus 3,0	3,3 3,3 4,4	1 G 244,1 - 259,2 Fra inn mot Ankersvågen til klar S-av Lysgrunnen. 2 W 259,2 - 261,5 Til klar N-av Bogøysnaget LA. 3 R 261,5 - 53,9 Till inn på Langgrunnen. 4 G 53,9 - 55,7 Til klar N-av Bogøy V-side. 5 W 55,7 - 61,2 Til klar S-av Trettskjæret. 6 R 61,2 - 103,5 Til N-av Trettskjæret.

Fyrnr. Kartnr.	Område Navn Beliggenhet	Posisjon	Karakter	Lys høyde [m]	Beskrivelse Høyde over grunnen [m]	Lysvidde R G W	Sektor - farge - retning - beskrivelse				
715600 67	Sagfjorden Bogøysnaget	67 54.3331 015 11.5569	Iso G 2s	5,5	Lanterne på stang m/indi*	2,3	1	G	0,0	- 360,0	Rundtlysende
715700 67	Sagfjorden Bolsøygalten N i Sagfjorden	67 57.2602 015 23.9321	FI WRG 5s	5,3	Lyktehus på søyle 6,0	5,5 5,5 6,9	1	G	252,7	- 259,7	Fra tørrfall S av Svartskjæret til klar S av Svartskjæret (gruntområde i sektoren inn mot lykta)
							2	W	259,7	- 281,2	Til klar N av Havneberget
							3	R	281,2	- 314,6	Til innpå Sjøbergodden
							4	G	314,6	- 16,5	Til klar V av skjæret ved Strandøy
							5	W	16,5	- 19,9	Til klar Ø av neset ved Dypning
							6	R	19,9	- 34,6	Til innpå Hanmvikholmen
							7	G	34,6	- 42,8	Til klar like V av Pertterskjæret.
							8	W	42,8	- 51,7	Til klar Ø av Storvikklubben
							9	R	51,7	- 80,8	Til klar like N av neset ved Nordhamran
							10	G	80,8	- 89,0	Til klar nord for Hakvågneset
							11	W	89,0	- 92,6	Til klar S av Langgrunnen varde
							12	R	92,6	- 102,0	Til klar S av Oksøyskjæret varde
							13	G	102,0	- 134,9	Til klar Ø av Nordodden
							14	W	134,9	- 149,0	Til klar V av Kvalbakkodden
							15	R	149,0	- 170,3	Til inn på Bolsøya
715900 67	Sagfjorden Klingenberg Øyas V kant	67 59.7756 015 44.9550	Iso WRG 6s	4,8	Lanterne på søyle 6,5	7,2 7,2 8,3	1	G	292,6	- 305,1	Fra inn på Korsstranda til klar S-av Kjerneset.
							2	W	305,1	- 53,0	Til klar SØ-av Brannøysnaget. MERK: 7m grunne i denne sektor.
							3	R	53,0	- 143,0	Til 60m klar Ø-av Botneset.
							4	G	143,0	- 145,0	Til klar Ø-av Botneset.
							5	W	145,0	- 164,6	Til inn mot Kvalvika.
							6	R	164,6	- 233,0	Til inn over Karlsøyholmen.
716502 67	Økssundet Skutvik molo Skutvik	68 00.7392 015 20.4310	Iso R 4s	5,4	Lanterne på stang med IB 4,5	1,2	1	R	0,0	- 360,0	Rundtlysende
716600 67	Økssundet Skutvik Nordsida av Økssundet	68 01.0303 015 20.5120	Oc WRG 6s	28,0	Lyktehus 3,0	6,9 6,9 7,9	1	G	314,8	- 353,7	Fra inn på Frammundneset til klar Ø-av 8,6 m grunne ved innløpet til Skutvik.
							2	W	353,7	- 1,9	Til klar Ø-av Borskjæret varde.
							3	R	1,9	- 78,2	Til inn over Rørvika
717000 67	Akerøya Brunværet Akerøya NV side	68 00.4357 015 06.3482	Iso WRG 6s	37,0	Lyktehus 3,0	6,1 6,1 7	1	G	72,0	- 75,9	Fra over Vardholmen, til klar N-av Vardholmen.
							2	W	75,9	- 78,1	Til klar - av Flatøybåen jst.
							3	R	78,1	- 226,8	Til klar SØ-av Forøyskjæret jst.
							4	G	226,8	- 241,8	Til rett N-av Sandøya.
717300 67	Engeløya Skagstadsundet Sundets V-side	67 57.9169 015 07.5335	Oc WRG 6s	5,8	Lanterne på stativ 7,0	6,9 6,9 7,9	1	R	181,4	- 184,4	Fra inn på Brunnes klar Ø-av Forøyskjær jst.
							2	G	184,4	- 192,8	Til klar Ø-av Lundgrunnen.
							3	W	192,8	- 195,5	Til klar V-av Svinøya.
							4	R	195,5	- 223,8	Til klar NV-av Trolvikodden jst.
							5	G	223,8	- 278,4	Til klar S-av Langgrunnen.
							6	W	278,4	- 283,4	Til klar N-av Oddskjæret jst.
							7	R	283,4	- 287,4	Til inn på land ved Oddneset.

Fyrnr. Kartnr.	Område Navn Beliggenhet	Posisjon	Karakter	Lys høyde [m]	Beskrivelse Høyde over grunnen [m]	Lysvidde R G W	Sektor - farge - retning - beskrivelse
718000 67	Vestfjordens Ø-side Øksnes Øksnesodden, Lundøy N pynt	68 02.6101 015 13.4890	FI (2) WRG 10s	25,5	Lyktheus 3,0	7 7 8.1	1 G 26,9 - 39,4 Fra innpå Snagberget til klar NV-av Fjetterstadholmen. 2 W 39,4 - 45,4 Til klar SØ-av Lundgrunnan. 3 R 45,4 - 66,2 Til klar NV-av Store Forøya. 4 G 66,2 - 68,0 Til klar N-av Braskjæret. 5 W 68,0 - 210,6 Til klar NV-av Litlkråka i Dalsvær. 6 R 210,6 - 291,3 Til inn mot Utåker. 7 G 291,3 - 311,4 Til klar SV-av Brorskjæret jst. 8 W 311,4 - 329,5 Til klar Ø-av Kalvholneset. 9 R 329,5 - 330,0 Til kloss Kalvholneset.
718300 68	Vestfjordens østside Bremneset Hamarøy nv side	68 08.5802 015 24.2808	FI W 3s	20,6	Lanterne på søyle 7,0	 5	1 W 0,0 - 360,0 Rundtlysende
718501 68	N på Kufiskholmen Kufiskholmen Buvåg	68 08.9110 015 26.8417	Iso G 2s	5,0	HIB på stang 8,5	2,2	1 G 0,0 - 360,0 Rundtlysende
718502 68	S av holmen Litlskreingen Buvåg	68 08.9641 015 26.5110	Iso R 2s	6,5	Lanterne på stang 10,0	2,2	
718700 68	Vestfjordens østside Hamsundpollen På Skratneset	68 08.1071 015 31.9960	Iso WRG 4s	6,5	Lyktheus på stativ 6,0	6 6 7	1 G 53,3 - 74,5 Fra inn til land v/Straumholmen syd, til klar N av stang N av Straumholmen 2 W 74,5 - 89,3 Til klar S av Russeskjæret og holmer SØ av Storøya 3 R 89,3 - 175,4 Til klar Ø av Rødskjæret 4 G 175,4 - 182,9 Til godt klar Ø av Rødskjæret 5 W 182,9 - 187,0 Til V av 3,5m grunne V av Lossøyholmen 6 R 187,0 - 212,9 Til klar NV av Kattskjæret 7 G 212,9 - 241,9 Til inn på Hovøya
718900 68	Vestfjordens østside Heimerneset Hamsundpollen, Ø på Straumholmen	68 07.9103 015 30.5699	FI G 3s	6,1	Lanterne på stang	2,1	1 G 0,0 - 360,0 Rundtlysende
719100 68	Vestfjordens østside Spanholmen Hamsundpollen, syd Orøy	68 07.4157 015 30.8506	FI G 3s	6,0	Lanterne på varde 4,4	2,1	1 G 0,0 - 360,0 Rundtlysende
719300 68	Vestfjordens østside Brennvika Tranøy V-side	68 08.8067 015 37.6615	Oc (2) WRG 8s	10,3	Lyktheus på stativ 6,0	5,9 5,9 6,8	1 R 45,6 - 70,2 Fra inn på land, - Til like S av stang, vestre Brennvika 2 G 70,2 - 111,8 Til klar N av stang på Selsøybåen 3 W 111,8 - 128,8 Til S av 6m Tollevskallen og klar S av Meskjærflua 4 R 128,8 - 151,4 Til inn på Flatholmen.
719500 69	Vestfjordens østside Tranøy Stangholmens V pynt	68 11.0594 015 35.9329	Oc (3) WRG 10s	28,0	FS/NA 27,3	9,82 9,36 12,39	1 G 59,1 - 64,0 Fra inn på Bremneset til 242 m N av Klekksøya. MERK: Grensen grønn/hvit kan oppfattes med svak rød lysinnblanding. 2 W 64,0 - 95,9 Til 1423 m S av Ingjelsøy, 3 R 95,9 - 202,0 Til 260 m Ø av jst. v/ Rindbøtverskjær, 4 W 202,0 - 236,9 Til 324 m NV av sydspiss Sørø, 5 G 236,9 - 243,3 Til 1012 m N av Masbåen båke. 6 R 243,3 - 271,3 Til inn over Tranøy.

Fyrnr. Kartnr.	Område Navn Beliggenhet	Posisjon	Karakter	Lys høyde [m]	Beskrivelse Høyde over grunnen [m]	Lysvidde R G W	Sektor - farge - retning - beskrivelse
719600 69	Vestfjordens østside Hammerøygrunnen Breiskallen	68 13.8176 015 35.2257	Q (6) W LFI 15s	3,0	Lysbøye	   4.1	1 W 0,0 - 360,0 Rundtlysende
719610 69	Vestfjordens østside Bordgrunnen ODAS På Bordgrunnen	68 13.8354 015 28.6886	FI (5) Y 20s	2,0	Lysbøye	   4	1 W 0,0 - 360,0 Rundtlysende
719700 69	Vestfjordens østside Eggeløysa Tranøy N side	68 11.3780 015 38.1328		9,5	Lanterne på stang	   3.4	1 W 0,0 - 360,0 Rundtlysende
719900 69	Vestfjordens østside Steinsos På Svartskjær	68 10.9535 015 40.8136	Oc WRG 6s	9,0	Lyktheus på varde 8,5	   7.3 7.3 8.3	1 G 131,3 - 155,3 Fra inn på Tranøya til klar Ø av Tranøygalten stang 2 W 155,3 - 224,7 Til klar NV av Masbåen båke 3 R 224,7 - 263,8 Til klar S av Pundan og Pundgrunnen 4 G 263,8 - 289,8 Til inn på StoreTrinnøya 5 W 289,8 - 300,8 Til klar NØ av Sommerselskjæran 6 R 300,8 - 332,1 Til inn på Sommarsel 7 G 332,1 - 5,0 Til midt mellom Engelsholmen og stang Ø av denne 8 R 5,0 - 16,4 Til midt mellom Engelsholmen og stang V av denne 9 G 16,4 - 65,0 Til inn på D/S - kaien
720000 68	Vestfjordens østside Tannøya Tannøya NV side	68 09.0730 015 45.8465	Oc (2) WRG 8s	11,3	Lyktheus 3,0	   6.2 6.2 7.1	1 G 53,7 - 148,2 Fra inn på Storøya til klar Ø av Sommarselskjæran stang 2 W 148,2 - 166,7 Til klar V av vestre Pundan stang 3 R 166,7 - 210,8 Til inn på ankerplassen S av Trinnøya og klar NV av Steingrunnen stang 4 G 210,8 - 225,5 Til inn på Tannøya
720500 68	Vestfjordens østside Brandøyskjær Tannøy v-side	68 07.9839 015 44.4493	FI R 3s	9,3	Lanterne på stang	   2.2	1 R 0,0 - 360,0 Rundtlysende
720604 68	Vestfjordens østside Holmgrunnen V Tannøysundet	68 07.6514 015 44.7128	Iso R 2s	4,5	HIB på stang 10,0	   2.2	1 R 0,0 - 360,0 Rundtlysende
720605 68	Vestfjordens østside Hamlotkjær Tannøysundet	68 07.2265 015 44.8506	Iso G 2s	4,5	HIB på stang 9,0	   2.4	1 G 0,0 - 360,0 Rundtlysende
720606 68	Vestfjordens østside Durmålskjæran Presteidfjorden	68 06.0244 015 43.2225	Iso R 4s	4,5	HIB på stang 10,0	   2.6	1 R 0,0 - 360,0 Rundtlysende
721012 68	Vestfjordens østside Andsnesgrunnen S Andsnesgrunne sør side	68 07.3052 015 49.5190	Iso R 2s	4,5	HIB på stang 10,0	   2.4	1 R 0,0 - 360,0 Rundtlysende
721014 68	Øst på Snekkerholmen Snekkerholmen Vestfjordens østside	68 07.8645 015 50.3431	Iso R 4s	4,5	HIB på stang 10,0	   3.1	1 R 0,0 - 360,0 Rundtlysende

Fyrnr. Kartnr.	Område Navn Beliggenhet	Posisjon	Karakter	Lys høyde [m]	Beskrivelse Høyde over grunnen [m]	Lysvidde R G W	Sektor - farge - retning - beskrivelse
721500 68	Vestfjordens østside Nordkilklubben Klubbens SV side	68 09.6925 015 52.2886	Iso WRG 6s	10,4	Lyktehus 3,0	6,1 6,1 7	1 G 342,1 - 7,3 Fra inn i Kvalvika, til klar V av Kvalneset 2 W 7,3 - 19,5 Til klar Ø av Snekkerjøholmen, MERK 6,4 m grunne i sektoren 3 R 19,5 - 51,4 Til klar SØ av Navarsvågen stang 4 G 51,4 - 146,5 Til klar Ø av Hornskjæran 5 W 146,5 - 152,3 Til klar V av Støvikskallen, MERK. 5,6m grunne i sektoren 6 R 152,3 - 159,5 Til kloss av østre land.
722000 140	Tysfjorden Korsnes Nesets Ø-pynt	68 15.2342 016 03.9418	Oc WRG 6s	8,1	Lyktehus 3,0	7,3 7,3 8,3	1 G 143,9 - 145,5 Fra NØ av Ørskalskjæret til klar NØ av Ørskalskjæret stang 2 W 145,5 - 163,1 Til klar V av Storbåen LB. MERK gruntområde i sektoren nært lykta 3 R 163,1 - 269,9 Til klar S av Skårneskollen 4 G 269,9 - 280,0 Til godt klar N av Skarberg ytre lanterne 5 W 280,0 - 283,3 Til klar N av Skarberg ytre lanterne 6 R 283,3 - 314,8 Til klar NØ av Haukøygrunnen 7 G 314,8 - 320,4 Til klar SV av Haukøygrunnen 8 W 320,4 - 332,9 Til klar Ø av Stongnesgrunnen stang 9 R 332,9 - 347,1 Til innpå Bognes
722001 140	Tysfjorden Leiknesskjær Ø på Leiknesskjæret	68 14.2004 016 04.7761	Iso G 2s	7,0	HIB på stang 11,0	3	1 G 0,0 - 360,0 Rundtlysende
722100 140	Tysfjorden Bognes På snag N av Bognes	68 13.6900 016 04.5884	FI G 3s	5,2	Lanterne på stativ	2,1	1 G 0,0 - 360,0 Rundtlysende
722100P 140	Bognes Bognes På molo	68 13.5224 016 04.6097					W 0,0 - 360,0
722400 140	Tysfjorden Storjord, nedre Beitsfjorden - Tysfjorden	68 11.7629 016 03.5729	Oc R 6s	9,0	Lanterne på stang 8,0	4	1 R 0,0 - 360,0
							Overrett med: 722500 Retning: 233,4 Beskrivelse: Leder mellom Botnøya og St0rjord
722500 140	Tysfjorden Storjord, øvre Beitsfjorden-Tysfjorden	68 11.7332 016 03.4652	Oc R 6s	15,0	Lanterne på stang 0,0	4	1 R 0,0 - 360,0 Rundtlysende
							Overrett med: 722400 Retning: 233,4 Beskrivelse: Leder mellom Botnøya og St0rjord
722800 140	Tysfjorden Hundholmen Hundholmen NØ-pynt	68 08.7092 016 13.5985	Iso WRG 6s	12,5	Lyktehus 3,0	7,6 7,6 8,7	1 G 82,4 - 150,1 Fra innpå land S av Rørvikskjæret til klar NØ av Beitsfjordneset 2 W 150,1 - 199,8 Til klar NV av Haukøygrunnen stang 3 R 199,8 - 247,7 Til klar N av neset ved Skjæran 4 G 247,7 - 331,0 Til like klar SV av Vikneset 5 W 331,0 - 14,9 Til V av Hulløynesnova 6 R 14,9 - 16,2 Til innpå Hundholmen

Fyrnr. Kartnr.	Område Navn Beliggenhet	Posisjon	Karakter	Lys høyde [m]	Beskrivelse Høyde over grunnen [m]	Lysvidde R G W	Sektor - farge - retning - beskrivelse
723000 140	Tysfjorden Drag På Hamneset	68 02.9004 016 05.0311	Oc (2) WRG 8s	10,9	Lyktehus 3,0	3,7 3,7 4,4	1 G 108,6 - 199,3 Fra inn på land ved Nordnes, til klar Ø av Bjørkeneset
							2 W 199,3 - 232,7 Til klar NV av Ytter - Hulløynesgrunnen (1.2m) og klar NV av Ørnberget
							3 R 232,7 - 257,4 Til klar NNV av Liti-Hulløya
							4 G 257,4 - 280,2 Til klar S av Liti-Hulløya
							5 W 280,2 - 304,7 Til klar NØ av Hellandskjånes
							6 R 304,7 - 308,1 Til NØ av Ingeborgnes.
724003 140	Tysfjorden Skarberget, indre	68 14.0634 016 14.1430	Iso G 2s	0,0		3	G 0,0 - 360,0
724004 140	Tysfjorden Langosneset vest Skarberget	68 13.9797 016 14.2155	Iso R 2s	6,0	HIB på stang 12,0	2	1 R 0,0 - 360,0 Rundtlysende
724005 140	Tysfjorden Skarberget, ytre	68 14.2194 016 14.2524	Q G	6,0		2,9	G 0,0 - 360,0
724007 140	Tysfjorden Skarberget, midtre	68 14.1018 016 14.1671	Iso G 4s	6,7		3,5	G 0,0 - 360,0
724102 140	Tysfjorden Lappvikskjær Lappvikskjær	68 14.1532 016 14.6885	FI R 3s	7,0	Lanterne på stang	2	1 R 0,0 - 360,0 Rundtlysende
724500 141	Tysfjorden Storbåen S-av Barøya	68 18.4206 016 01.6267	VQ (9) W 10s	3,0	Lysbøye	3,6	1 W 0,0 - 360,0 Rundtlysende
725100 141	Ofotfjorden Barøya Øyas NV side	68 21.2313 016 04.8226	Oc (2) WRG 8s	27,5	Lyktehus på underbygning 7,3	8,5 8,5 9,6	1 G 43,7 - 47,1 Fra innover Barøya til NV av Mortenskallen
							2 W 47,1 - 55,2 Til klar SØ av Hammarøygrunnen lysbøye
							3 R 55,2 - 60,1 Til klar SØ av Skarsteinskallen
							4 G 60,1 - 66,9 Til klar N av Follan Ø stang
							5 W 66,9 - 93,9 Til klar S av Smellrumpa stang
							6 R 93,9 - 118,2 Til klar NØ av Kråkøyskjæran N stang
							7 G 118,2 - 161,1 Til klar Ø av Hamnskallen LB
							8 W 161,1 - 173,6 Til klar V av vestligste holme ved Bolløystabban
							9 R 173,6 - 229,8 Til klar SØ av Stabben stang
							10 G 229,8 - 241,9 Til klar SØ av landet ved Spira og Kjellstad
							11 W 241,9 - 248,1 Til klar neset ved Inner-Migan. MERK lyset forvinner i fjellet ca 3500m fra
							12 R 248,1 - 248,8 Til inn mot land Ø av lykta - lyset tas bort av landet.
725200 141	Ofotfjorden Revisøy Øyas Ø-pynt	68 20.3483 016 13.0616	Iso WRG 6s	6,0	Lyktehus 3,0	3,8 3,8 4,6	1 G 177,0 - 191,2 Fra inn på Engeløya til klar Ø av Engelsøyvarden lanterne
							2 W 191,2 - 194,4 Til klar V av stang, Lyngøyskjæret V
							3 R 194,4 - 249,9 Til klar S av Godmorholmflu stang
							4 G 249,9 - 253,2 Til klar S av Stor-Buholmen
							5 W 253,2 - 259,4 Til klar N av neset på Straumsøya
							6 R 259,4 - 68,5 Til innpå landet ved Revisøy

Fyrnr. Kartnr.	Område Navn Beliggenhet	Posisjon	Karakter	Lys høyde [m]	Beskrivelse Høyde over grunnen [m]	Lysvidde R G W	Sektor - farge - retning - beskrivelse				
725400 141	Ofotfjorden Engelsøyvarden Øst av Barøy	68 21.3529 016 13.4388	FI G 3s	6,5	Lanterne på varde	2,1	1	G	0,0	- 360,0	Rundtlysende
725600 141	Ofotfjorden Hamnholmen Hamnholmen	68 21.7610 016 15.9580	Oc WRG 6s	5,5	Lyktehus 3,5	6,4 6,4 7,4	1	G	344,9	- 357,1	Fra inn på Stor-Buholmen til mellom stengene ved Little-Buholmen og Godmorholmflu
725602 141	Ofotfjorden Skarstad molo Skarstad havn	68 21.8264 016 16.5576	FI R 3s	4,0	Lanterne på stang 2,0	3,2	1	R	0,0	- 360,0	Rundtlysende
726000 141	Ofotfjorden, E fjorden Straumskjeret Vest av Hellarneset	68 20.1968 016 16.1232	FI G 3s	2,5	Lanterne på stang	2,1	1	G	0,0	- 360,0	Rundtlysende
726500 141	Ofotfjorden, E fjorden Forneset NØ på neset i E fjorden	68 18.8766 016 22.0885	Oc (2) WRG 8s	3,5	Lyktehus 4,0	4,6 4,6 5,4	1	G	105,4	- 112,9	Fra inn mot land ved Gåsøyen til godt klar SV av Rødøya stang
727000 141	Ofotfjorden Hamnesholmen V av Porsøya	68 25.2839 016 34.8612	Oc (3) WRG 10s	11,5	Lyktehus på underbygning 7,0	7 7 8,1	1	G	58,3	- 73,5	Fra inn på land ved Korshamn til klar N av nordpynt Migan
727200 141	Ofotfjorden Kjeldebotn På Rognan	68 24.7935 016 40.4287	Iso WR 6s	4,3	Lyktehus på stativ 6,5	5,7 5,7 6,7	1	G	340,2	- 0,3	Fra inn på land ved Skårnes til inn på Kjelde
727400 141	Ofotfjorden Liland Ungsmaløyas S-pynt	68 27.9083 016 54.5515	Oc (2) WRG 8s	9,0	Lyktehus 7,0	5,9 5,9 6,8	1	G	283,6	- 290,3	Fra inn på Tangvika til klar S av 16m Håkviksholmen
							2	W	290,3	- 53,4	Til klar SØ av 13m Lilandsgrunnen. MERK: 14m Lilandsgrunnen i denne sektor
							3	R	53,4	- 65,7	Til klar NV av 5,5m Liagrunden
							4	G	65,7	- 76,1	Til klar N av Vollflua stang
							5	W	76,1	- 86,7	Til klar S av Prestskjeret og klar av 16m grunne SV av Prestskjeret
							6	R	86,7	- 160,0	Til klar V av Rydneset
							7	G	160,0	- 179,1	Til innpå Rydneset.

Fyrnr. Kartnr.	Område Navn Beliggenhet	Posisjon	Karakter	Lys høyde [m]	Beskrivelse Høyde over grunnen [m]	Lysvidde R G W	Sektor - farge - retning - beskrivelse
727600 77	Ofotfjorden Skogøya Øyas Ø-side	68 29.6220 016 58.3723	Iso WRG 6s	5,5	Lyktehus 3,0	5,6 5,6 6,6	1 G 162,4 - 176,7 Fra Ø av Skogøyas N-pynt til inn mot Sletbakken FL 2 W 176,7 - 193,3 Til klar V av Gagnlausskjeran 3 R 193,3 - 224,9 Til klar SØ av Gagnlausskjeran 4 G 224,9 - 344,1 Til klar V av Forraskjeret 5 W 344,1 - 353,0 Til klar Ø av Skogsøya. MERK: 7,3m Håvikholmen i denne sektor 6 R 353,0 - 5,3 Til inn over Skogsøya
727700 77	Bogen Slettebakken Slettebakken	68 31.1596 016 57.9136	Iso WRG 2s	7,6	Lyktehus på underbygning 5,7	6,1 6,1 7	1 G 254,3 - 303,0 Fra inn mot Bogen til klar S av Berggrunnen stang 2 W 303,0 - 320,0 Til klar NØ av 5,6m grunne N av Kvannholmen. MERK: 16m grunne i denne sektoren 3 R 320,0 - 325,4 Til klar NØ av 8,7m grunne N av Gagnlausskjeran 4 G 325,4 - 344,8 Til klar V av Ganglauskjeran og klar V av 12m Skolten 5 W 344,8 - 349,9 Til klar Ø av 9,3m grunne NØ av Skogøya 6 R 349,9 - 28,8 Til midt i Øysundet og NV av Øykalven 7 G 28,8 - 52,1 Til inn over Dragvik.
727704 77	Ø-av Kvannholmen Kvannholmflu Bogen	68 29.5258 017 00.5982	Q R	9,0	HIB på stang 17,0	2,2	1 R 0,0 - 360,0 Rundtlysende
727706 77	Bogen Kvannholmgrunnen NØ-av Kvannholmen	68 29.8679 017 00.6363	FIR 3s	3,0	Lysbøye	2,2	1 R 0,0 - 360,0 Rundtlysende
727800 77	Ofotfjorden Østervik Bogen	68 30.1333 017 04.1835	Oc (2) WRG 8s	5,8	Lyktehus 3,0	7,7 7,3 10	1 R 24,4 - 33,1 Fra innover Tangviklandet til klar V av Saltvikgrunnen og 445m V av Forrask 2 W 33,1 - 45,1 Til klar SØ av Skolten og 815m SØ av sydligste Bårøya. 3 G 45,1 - 78,8 Til 221m N av Kvannholmen og klar av 5,6m grunne. 4 R 78,8 - 97,9 Til 695m N av Gagnlausskjeran stang. 5 W 97,9 - 108,6 Til 380m S av Bergvikneset. 6 G 108,6 - 109,7 Til på vestsiden av Natokaia.
728200 141	Ofotfjorden Kårholmen Ballangen	68 22.4041 016 54.7663	Oc WRG 6s	11,2	Lyktehus 3,0	6,1 6,1 7,1	1 R 139,4 - 194,4 Fra inn på Bø, til klar V av Bøgrunnen stang. MERK Lyset forvinner i skogen 2 G 194,4 - 224,7 Til klar SØ av Kårholmgrunnen stang 3 W 224,7 - 246,5 Til klar N av nordre Vidrekøyan og klar N av Skjomgrunnen 4 R 246,5 - 278,2 Til klar S av Grønnholmflu stang og klar N av Grønnholmen 5 G 278,2 - 289,9 Til klar S av Basken og klar N av Råna 6 W 289,9 - 297,3 Til klar NØ av 0,9m N av Klubben 7 R 297,3 - 4,8 Til klar Ø av Steingrunnen 8 G 4,8 - 29,8 Til inn mot Ballsnes
728700 141	Ofotfjorden Fornes På Skredneset	68 27.0190 017 02.8867	Iso WRG 6s	21,5	Lyktehus 3,0	6,1 6,1 7	1 G 265,3 - 266,4 Fra inn på land Ø av lykten til klar S av Gammelveggen. MERK lyset blir borte i skogen 2 W 266,4 - 85,7 Til klar S av Lilandsgrunnen båke 3 R 85,7 - 92,8 Til klar N av Lilandsgrunnen båke 4 G 92,8 - 95,2 Til innpå land V av lykten. MERK lyset blir borte i skogen
728900 142	Ofotfjorden Skjærvikneset Skjomen	68 22.2587 017 14.0874	FI G 3s	5,3	Lanterne på stang 3,0	2,1	1 G 0,0 - 360,0 Rundtlysende

Fyrnr. Kartnr.	Område Navn Beliggenhet	Posisjon	Karakter	Lys høyde [m]	Beskrivelse Høyde over grunnen [m]	Lysvidde R G W	Sektor - farge - retning - beskrivelse
729000 142	Ofotfjorden, Skjomen Trong-Skjomneset V for Grindjorda	68 22.2558 017 14.8577	Oc WRG 6s	7,4	Lyktehus	6.1	1 G 342,6 - 346,5 Fra innpå Kongsbakklubben til klar V av Kongsbakk
					3,0	6.1 7.1	2 W 346,5 - 358,5 Til klar Ø av Smalneset og klar av Buholmen lanterne.MERK 8,3 m grunne i grensa
							3 R 358,5 - 115,2 Til NØ av Skjærvikneset LA
							4 G 115,2 - 136,8 Til klar NØ av Røsåsneset
							5 W 136,8 - 157,2 Til klar SV av Skjomgrunnen
							6 R 157,2 - 167,0 Til Ø av Skjomgrunnen
729200 142	Ofotfjorden Buholmen Skjomen	68 19.5231 017 15.3191	FI R 3s	5,0	Lanterne på stang	2.2	1 R 0,0 - 360,0 Rundtlysende
					2,3		
729300 142	Ofotfjorden, Skjomen Aspelund Ved Berglund i Skjomenfj.	68 17.0460 017 22.4129	Oc (2) WRG 8s	6,0	Lyktehus	5.1	1 G 334,1 - 15,4 Fra inn på land v/Nordgård, til like klar V av Renneset
					3,5	5.1 6	2 W 15,4 - 19,9 Til klar Ø av Tømmerneset
							3 R 19,9 - 75,9 Til inn på Kjerringneset
							4 G 75,9 - 120,5 Til klar NØ av Yttervika
							5 W 120,5 - 129,1 Til klar S av Karvenes
							6 R 129,1 - 135,2 Til inn på land ved Tømmervika.
729700 142	Ofotfjorden Narvik Narvik	68 25.5747 017 21.3848	Oc WRG 6s	7,3	Lyktehus på søyle	2.3	1 G 80,2 - 83,9 Fra inn mot Båtberget til klar av Skjomgrunnen
					6,0	2.3 2.8	2 W 83,9 - 208,3 Til klar SØ av Galtneset
							3 R 208,3 - 231,6 Til Framnesodden
							4 G 231,6 - 257,8 Til S av Malmkaia
							5 W 257,8 - 266,8 Til inn på PIR 1 og N av Ytre Vrakbøye
							6 R 266,8 - 290,1 Til Ankeneset grunnlinje
7297CP 142	Narvik	68 25.6663 017 25.3162	Fast R lvs	0,0		0.5	R 0,0 - 360,0
					0,0		
729800 142	Narvik Ytre Vrakbøye	68 25.5470 017 22.8014	FI (2) W 5s	0,0	Lysbøye		1 W 0,0 - 360,0 Rundtlysende
					0,0		
729900 142	Narvik Indre Vrakbøye	68 25.1887 017 24.1481	FI (2) W 5s	0,0	Lysbøye		1 W 0,0 - 360,0 Rundtlysende
					0,0		
730000 142	Ofotfjorden Øyjord Rombaken	68 27.9461 017 29.6699	Iso R 4s	6,0	Lanterne på stang	2.6	1 R 0,0 - 360,0 Rundtlysende
					3,0		
7300AP 142	Herjangsfjorden Hamnvik	68 32.0330 017 34.3770		0,0		0.5	R 0,0 - 360,0
					0,0		
							Overrett med: 7300BP
							Retning: 85,2
							Beskrivelse:

Fyrnr. Kartnr.	Område Navn Beliggenhet	Posisjon	Karakter	Lys høyde [m]	Beskrivelse Høyde over grunnen [m]	Lysvidde R G W	Sektor - farge - retning - beskrivelse
7300BP 142	Herjangsfjorden Hamnvik	68 32.0297 017 34.2700		0,0	0,0	0.5	R 0,0 - 360,0
						Overrett med: Retning: Beskrivelse:	7300AP 85,2
731000 77	Ramsundet Ramsund Sundets østside	68 28.3602 016 31.6133	Iso WRG 4s	8,3	Lyktehus 6,5	3.2 3.2 4.5	1 G 10,6 - 23,7 Fra inn på land ved Seljevika til klar V av Ramnesodden 2 W 23,7 - 25,7 Til klar Ø av Vargnesøyra stang og klar Ø om Breivikskjæret. 3 R 25,7 - 148,2 Til klar NØ av Middagsneset 4 G 148,2 - 151,1 Til godt klar NØ av Middagsneset 5 W 151,1 - 161,1 Til innpå klar V av Elveneset. 6 R 161,1 - 173,5 Til innpå landet ved Bjørnbakken
731100 77	Ramsund Søre Rambøskjæret Sundets V side	68 29.8644 016 28.6330	Oc (2) WRG 8s	4,0	Lyktehus på stativ 6,0	2.7 2.7 3.3	1 G 112,1 - 125,0 Fra inn på land SV av Rambøskjæret LA, til like klar SV Rambøskjæret LA 2 R 125,0 - 289,7 Til inn på Ramsund kai 3 G 289,7 - 296,1 Til nordenden av Elveneset i Ramsund 4 W 296,1 - 311,6 Til klar NØ av Middagsneset 5 R 311,6 - 333,0 Til inn på landet ved Kvitsandneset
731201 77	Ramsund Rambøskjæret Østsiden av sundet	68 30.1837 016 27.4712	Iso G 2s	4,4	LA+IB/NB	3.9	1 G 0,0 - 360,0 Rundtlysende
731302 77	Ramsund Helle S av brua	68 30.3514 016 27.0345	Iso R 2s	3,8	LA+IB/NB 0,0	3.2	1 R 0,0 - 360,0 Rundtlysende
731402 77	Ramsund Ramsundbrua, V Ramsund vestre brukar	68 30.4096 016 26.9205	Fast R lvs	4,0	Lanterne på bro 3,0	3.4	1 R 0,0 - 360,0 Rundtlysende
731403 77	Ramsund Ramsundbrua, Ø Ramsundbrua	68 30.4183 016 26.9632	Fast G lys	4,0	Lanterne på bro 3,0	4.2	1 G 0,0 - 360,0 Rundtlysende
731602 77	Ramsund Spannbogstraumen, V N av brua	68 30.4301 016 26.8848	Iso R 2s		LA+IB/NB	3.2	1 R 0,0 - 360,0 Rundtlysende
731801 77	Ramsund Straumsneset N av Ramsund bru	68 30.5401 016 26.8655	Iso G 2s	4,0	Lanterne på stativ med IB 14,0	2.2	1 G 0,0 - 360,0 Rundtlysende
732000 77	Ramsundet Sandnesskjæret Sundets V-side	68 30.8546 016 27.1957	Iso WRG 2s	4,0	Lyktehus på stativ 8,0	3.6 3.4 5.3	1 G 193,7 - 208,5 Fra Pynten på Sandneset, til 182m V av Selnes molo 2 W 208,5 - 213,2 Til 98m V av Selnes molo 3 R 213,2 - 23,4 Til 28m NV av Straumsneset lanterne 4 W 23,4 - 37,8 Til klar Ø av Finneset 5 G 37,8 - 51,5 Til innover land v/Finneset
732102 77	Ramsund Sandneset Sundets v side	68 31.6603 016 27.7087	Iso R 4s	3,0	LA+IB/NB 0,0	3.3	1 R 0,0 - 360,0 Rundtlysende

Fyrnr. Kartnr.	Område Navn Beliggenhet	Posisjon	Karakter	Lys høyde [m]	Beskrivelse Høyde over grunnen [m]	Lysvidde R G W	Sektor - farge - retning - beskrivelse					
732202 77	Ramsund Sandnesøra Sundets v side	68 31.7988 016 27.3451	Iso R 2s	4,0	LA+IB/NB 0,0	3,2 3,2 3,2	1	R	0,0	- 360,0	Rundtlysende	
732301 77	Ramsund Ormtunga Sundets ø side	68 32.2084 016 25.9447	Q G	4,4	Lanterne på stang 0,0	3,3 3,3 3,3	1	G	0,0	- 360,0	Rundtlysende	
732800 77	Tjeldsundet Stokkerenna, nedre Stokkerenna	68 32.3352 016 25.2178	Iso W 2s	5,0	Lanterne på stativ 3,5	8,2 8,2 8,2	1	W	189,0	- 197,0	Overrettlinjen midt i Stokkerenna 193 °	
							Overrett med:	732900				
							Retning:	193,1				
							Beskrivelse:	Overrettlinjen midt i Stokkerenna 193 °				
732900 77	Tjeldsundet Stokkerenna, øvre Stokkerenna	68 32.2865 016 25.1874	Oc W 6s	8,5	Lanterne på stativ 3,5	8,5 8,5 8,5	0	W	189,0	- 197,0	Overrettlinjen midt i Stokkerenna 193 °	
							Overrett med:	732800				
							Retning:	193,1				
							Beskrivelse:	Overrettlinjen midt i Stokkerenna 193 °				
733002 77	Ramsund Stokkerenna, SV V av Stokkøya	68 32.5452 016 25.3045	Fast R lys	3,5	Lanterne på stativ med IB 0,0	3,4 3,4 3,4	1	R	0,0	- 360,0	Rundtlysende	
733102 77	Ramsund Stokkerenna, NV V av Stokkøya	68 32.6150 016 25.3521	FI R 3s	3,5	Lanterne på stativ med IB 7,0	2,8 2,8 2,8	1	R	0,0	- 360,0	Rundtlysende	
733201 77	Ramsund Stokkerenna, SØ V av Stokkøya	68 32.5477 016 25.3662	Iso G 2s	4,0	Lanterne på stativ med IB 0,0	3,9 3,9 3,9	1	G	0,0	- 360,0	Rundtlysande	
733600 0	Lødingen Lødingen havn indre I innløpet til Lødingen havn	68 24.7865 016 00.2412	Fast lys yellow	3,0	3 beinet dykdalb med IB							
733700 141	Lødingen Lødingen havn, Ø Utenfor innløpet til Lødingen havn	68 24.8405 016 00.3327	Iso R 2s	4,7	Lanterne på stativ	5,4 5,4 5,4	1	R	0,0	- 360,0	Rundtlysende rød	
733800 141	Lødingen Lødingen havn, V Utenfor innløpet til Lødingen havn	68 24.8406 016 00.2904	Iso G 2s	4,5	Lanterne på 3 beinet dykd*	5,5 5,5 5,5	1	G	0,0	- 360,0	Rundt lysende grønn	














Fyrnr. Kartnr.	Område Navn Beliggenhet	Posisjon	Karakter	Lys høyde [m]	Beskrivelse Høyde over grunnen [m]	Lysvidde R G W	Sektor - farge - retning - beskrivelse
734000 141	Tjeldsundet Lødingen På Hjertholmen	68 24.7171 016 00.5626	Oc WRG 6s	22,0	Lyktehus på underbygning 6,0	8.5 8.5 9.6	1 G 166,1 - 207,8 Fra Ø av Olagrunnen til klar Ø av Lille Falken LA og Skaggrunnen LA 2 W 207,8 - 214,7 Til klar NV av Rotnesodden 3 R 214,7 - 234,1 Til tvers av Steinbitskjæret 4 G 234,1 - 307,1 Til SV av Møkkerlassan stang 5 W 307,1 - 344,7 Til inn på Barøya 6 R 344,7 - 354,8 Til like klar SV av Barøya 7 G 354,8 - 356,9 Til like klar V av Storbåen LB. 8 W 356,9 - 24,0 Til klar SØ av stang ved Rotvær 9 R 24,0 - 43,3 Til inn over Fenesbukta.
734002 141	Tjeldsundet Hjertholmskallen Ø-av Lødingen FL	68 24.7107 016 00.9747	Iso R 2s	7,5	HIB på stang 13,0	3.2	1 R 0,0 - 360,0 Rundtlysende
734100 141	Tjeldsundet Havnskallen Lødingen	68 25.0506 016 00.9111	FI (2) W 5s	3,0	Lysbøye 0,0	1.9	1 W 0,0 - 360,0 Rundtlysende
734300 69	Tjeldsund Leiskjær I leden N av Rotvær	68 22.9985 015 56.5541	FI R 3s	5,9	Lanterne på varde 5,0	5.9	1 R 0,0 - 360,0 Rundtlysende
734500 69	Vestfjorden-Tjeldsundet Rotvær På Fugløya	68 22.0697 015 56.6898	Oc WRG 6s	21,5	Lyktehus på søyle 12,0	10.2 9.7 12.8	1 G 207,9 - 212,9 Fra inn over Hjertholmen til 188 m Ø av Hjertholmskallen stang 2 W 212,9 - 219,0 Til 242 m V av Havskjæran varde 3 R 219,0 - 257,4 Til 231 m S av Tjeldodden 4 W 257,4 - 320,7 Til 357 m SV av Langosholmen ved Barøyodden 5 R 320,7 - 335,4 Til klar SVm av Storbåen LB 6 W 335,4 - 43,2 Til S av Hammarøygrunnen LB og 804 m SØ av ytterste Vadholmen 7 R 43,2 - 54,8 Til 172 m SØ av Alpøya 8 G 54,8 - 100,5 Til 191 m S av Rakkfallan stang. Lyset delvis skjermet av Store Rotvær 9 R 100,5 - 119,3 Til inn over Rakkfallneset.
734700 69	Kanstadfjorden Kvaløyskjæret Sør av Kvaløy	68 24.6842 015 51.1559	FI R 3s	5,5	Lanterne på stang	2.2	1 R 0,0 - 360,0 Rundtlysende
734900 69	Kanstadfjorden Svendsgam På Aspeneset	68 24.5143 015 46.8763	Iso WRG 6s	4,8	Lyktehus 4,5	3.8 3.5 5.4	1 G 304,9 - 335,4 Fra innpå Svendsgam til 120m V av jst V av S-gam og klar V av Rakkefallan 2 W 335,4 - 1,4 Til 226m Ø av Rindbøtverrskjæran Sydlige stang 3 R 1,4 - 75,9 Til innpå land ved Sneisa
735500 69	Kanstadfjorden Rinøy På øya's N-spiss	68 22.6468 015 45.5346	Oc (2) WRG 8s	7,0	4-FL/NB 6,0	8.06 7.64 10.46	3 G 121,3 - 195,3 Til 132m Ø-av Hysskjærene 4 R 195,3 - 228,6 Til 288m SØ-av Kvaløyskjæret lanterne og S- klar av 4m Erikstadnesgrunnen. 5 W 228,6 - 230,6 Til 341m N-av Hamnskjæret jernstang. 6 G 230,6 - 275,9 Til 181m S-av Rakkfallan jernstang. 7 R 275,9 - 287,1 Til 297m S-av Smellruppen jernstang, S-av Rotværet. 8 W 287,1 - 331,4 Til 1039m Ø-av nordligste Rindbøtverrskjæran jernstang. 9 R 331,4 - 335,1 Til 335.1 grader.

Fyrnr. Kartnr.	Område Navn Beliggenhet	Posisjon	Karakter	Lys høyde [m]	Beskrivelse Høyde over grunnen [m]	Lysvidde R G W	Sektor - farge - retning - beskrivelse
736000 69	Kanstadfjord Kjeøy På Skipøyholmen	68 19.3923 015 39.8115	Iso WRG 6s	10,5	4-FL/SC 3,0	3.87 3.58 5.55	1 G 217,5 - 260,2 Fra inn på Einangen til 378m S av Tverrskjæran varde 2 W 260,2 - 269,4 Til 168m N av Latmannsbåen jernstang 3 R 269,4 - 303,1 Til midt på Kjeøya
736500 69	Smitskjærleia Skarvhausen Store Skarvhausens ø pynt	68 18.1204 015 39.6689	Iso WRG 6s	15,8	4-FL/OV 3,0	4.12 3.83 5.89	1 G 238,0 - 241,5 Fra inn over Rotvær til 529m S av Smellrumpa jernstang. 2 W 241,5 - 326,2 Til 350m N av Follan jst. 3 R 326,2 - 36,9 Til 356m V av Mefjordbåen båke 4 W 36,9 - 44,5 Til 184m S av Alpøya 5 G 44,5 - 96,8 Til S av Brøran
736800 69	Smitskjærleia Svartoksen Offersøy	68 18.1753 015 37.8490	Q W	6,0	Lanterne på varde	3,4	1 W 0,0 - 360,0 Rundtlysende
737000 69	Smitskjærleia Seingen Smidtskjærleden, NØ av Svellingen	68 18.6780 015 30.5904	Iso WRG 4s	9,5	Lyktehus på søyle 8,2	4 3,7 5,7	1 R 147,9 - 178,8 Fra over Svartskjærene til 123m V av Blåskjærene lanterne 2 G 178,8 - 285,3 Til 417m S av Svartoksen 3 W 285,3 - 291,5 Til 327m N av Follan stang 4 R 291,5 - 316,8 Til inn over Alpøyskjærene
737300 69	Smitskjærleia Smitskjær På Smithskjeret	68 19.2122 015 30.2346	Iso WRG 2s	11,9	Lyktehus på varde 3,0	3,2 2,9 4,7	1 R 105,0 - 112,1 Fra inn over Gagnlausholman til 147m N av Ausskjærklubben. 2 W 112,1 - 128,7 Til 88m S av Svinøy. 3 G 128,7 - 160,8 Til 178m Ø av Hustadneset. 4 W 160,8 - 173,1 Til 140m V av Vestbygd. 5 R 173,1 - 321,4 Til 102m S av Seljeskjæran stang. 6 W 321,4 - 328,5 Til 148m Ø av Heggstadstaben stang. MERK: 4,5m grunne i denne sektor. 7 G 328,5 - 343,8 Til kloss Ø av Seingen fyrlykt.
737500 69	Smitskjærleia Blåskjæråen	68 19.2687 015 30.7463	Q R	3,0	Lanterne på stang	2	1 R 0,0 - 360,0 Rundtlysende
738400 69	Øksfjorden Vesterstraumen bru Lødingen, Lofoten	68 27.5488 015 30.2893			Kvitt fastlys u bru sentr		W 0,0 - 360,0
738500 69	Øksfjorden Håkjerringholmen N for Selsøya	68 20.5000 015 17.7109	Iso WRG 4s	25,0	Lyktehus 3,0	3,7 3,5 5,4	1 G 48,5 - 51,2 Fra SØ av Store Spenningen til klar NV av Store Spenningen. 2 W 51,2 - 68,5 Til S av holme ved Myrvik. 3 R 68,5 - 143,7 Til 110m Ø av Hamnesodden 4 W 143,7 - 193,2 Til 159m SV av Hallvardøya. 5 G 193,2 - 207,0 Til midt i løpetmelom Hallvardøya og Landøya. 6 R 207,0 - 275,4 Til 150m S av Svinøya. 7 W 275,4 - 280,3 Til 136m N av Store Ausskjærklubben. 8 G 280,3 - 282,9 Til inn over Gagnlausholman°.
738600 69	Øksfjorden Forneset Forneset	68 23.8309 015 23.9593	Iso WRG 6s	4,2	FL/SC 4,0	3,9 3,6 5,6	1 G 37,3 - 41,0 Fra inn på land til 85m Ø av stang S av Forø 2 R 41,0 - 57,3 Til 134m NV av stangen 1m flu Halvardsø 3 W 57,3 - 84,0 Til 96m S av holme ved Langneset. 7m grunne S av Haugneset i hvit sektor 4 G 84,0 - 158,7 Til 80m Ø av liten holme på Vikpollens vestsida 6 R 161,1 - 209,5 Til 65m Ø av Bjerknesholmen 9 W 214,1 - 216,9 Til 160m V av nes ved Husjorda 10 R 216,9 - 226,0 Til inn på land Forneset

Fyrnr. Kartnr.	Område Navn Beliggenhet	Posisjon	Karakter	Lys høyde [m]	Beskrivelse Høyde over grunnen [m]	Lysvidde R G W	Sektor - farge - retning - beskrivelse			
738700 69	Øksfjorden Hundsnesodden N av Risvær	68 18.8032 015 10.6224	FI R 3s	19,9	Lanterne på stang	2,2 1,9 1,9	R	0,0	- 360,0	
738800 69	Øksfjorden Holandshamn N av Risvær, på Hysskjær	68 17.8528 015 06.3053		8,6	Lanterne på varde 7,5	1,9 1,9 1,9	1 G	0,0	- 360,0	Rundtlysende
739000 69	Øksfjorden Årsteinen På Årstein	68 16.8297 015 04.2355	Oc WRG 6s	9,8	Lyktehus 3,0	7,9 7,5 10,3	1 R 2 W 3 G 4 R 5 W 6 G	224,4 231,2 234,3 300,2 44,7 46,9	- 231,2 - 234,3 - 300,2 - 44,7 - 46,9 - 56,7	Fra inn på land v/ Årsteinfoten til 115m Ø av Hundsnesodden lanterne. Til 120m NV av Store Spenningen. Til 94m S av stang i innløpet til Risvær. Til 256m V av Flagflu jernbåke. Til 185m SØ av Værholmen lanterne og klar NV av Værholmshallen. Til inn over landet ved Hyshanka.
739200 69	Risvær Lysøskjæret Svellingleia	68 17.6116 015 21.4571	Iso WRG 4s	9,9	Lyktehus på søyle 8,7	3,9 3,6 5,6	1 R 2 G 3 W 4 R 5 G 6 R 7 G	270,1 350,2 6,7 8,0 25,0 101,7 136,1	- 350,2 - 6,7 - 8,0 - 25,0 - 101,7 - 136,1 - 270,1	Fra S av Lille Lysøya varde til S av Sandøy til V av Brøran. Til 175m V av Matsskjæret. Til 114m Ø av nordre Skarvhusan. Til 166m V av Skarvhusan og klar Ø av Kvitbarden. Til S av Akterøy varde. Til Ø av 4,8m grunnen NV av FL. Til førstnevnte grense.
739400 69	Risvær Risvær Seingsdragets S-pynt	68 16.5458 015 09.2707	Oc (2) WRG 8s	8,5	Lyktehus på søyle 7,0	3,4 3,2 5	1 G 2 R 4 G 5 W 6 R 7 G 8 R	245,9 252,5 353,7 359,6 6,8 74,2 81,4	- 252,5 - 350,2 - 359,6 - 6,8 - 74,2 - 81,4 - 114,1	Fra kloss N av Spekkholmen til 174m N av Mellom-Skiftingen Til 1118m Ø av Nordre Valværholmen Til 747m Ø av Nordre Valværholmen Til 437m Ø av Nordre Valværholmen Til 82m S Ankerskjæret Til 83m N Ankerskjæret Til midt inn på Svinøya
739500 69	Risvær Vardeskjæret Ved Risvær	68 16.3954 015 07.2733	Q G	6,0	Lanterne på stang	1,9 1,9 1,9	1 G	0,0	- 360,0	Rundtlysende
739600 69	Risvær Søre Ravskjær Ved Risvær	68 16.4438 015 06.5241	Q R	4,5	Lanterne på stang	2 2 2	1 R	0,0	- 360,0	Rundtlysende
739800 69	Raftsund Værholmen Ved Aarsteinen	68 15.2938 014 59.4139	FI W 3s	5,9	Lanterne på stang	3,7 3,7 3,7	1 W	0,0	- 360,0	Rundtlysende
741000 69	Raftsund Ulvågsundet Ulvågsundets Ø side	68 17.3115 014 57.8097	Iso WRG 4s	14,5	Lyktehus 3,0	5,7 5,7 7,1	1 G 2 W 3 R 4 G 5 W 6 R	175,5 182,8 188,0 350,1 6,3 19,5	- 182,8 - 188,0 - 350,1 - 6,3 - 19,5 - 21,3	Fra inn på Penkneset til klar Ø av Pinkholmen Til 135m V 4,7m grunne SV av Digermulen lykt. Til 102,0 m V av 2,9m Værholmshallen Til 425 m V av Vesthallen LA Til 203m Ø av Andklakken Til innover land sør av lykten

Fyrnr. Kartnr.	Område Navn Beliggenhet	Posisjon	Karakter	Lys høyde [m]	Beskrivelse Høyde over grunnen [m]	Lysvidde R G W	Sektor - farge - retning - beskrivelse				
741001 69	Ulvågsundet Vesthallen På Vesthallen	68 13.9485 014 57.4659	FI G 2s	12,0	Lanterne på stang 10,0	3,6	1	W	0,0	- 360,0	Rundtlysende
741002 69	Ulvågsundet Andklakken På Andklakken	68 14.7144 014 55.0102	FI R 3s	12,0	Lanterne på stang 9,5	3,9	1	R	0,0	- 360,0	Rundtlysende
741200 69	Raftsundet Digermulen Nordklubbens V-side	68 18.9209 014 58.8723	Oc WRG 6s	23,5	Lyktehus 3,5	7,5 7,5 9,1	1 2 3 4 5 6 7 8 9	G W R G W R G W R	7,5 8,9 12,6 83,8 180,6 182,9	- 8,9 - 12,6 - 83,8 - 180,6 - 182,9 - 205,2	Fra innpå land Digermulen til klar V av Vesthallen Til 42m Ø av landet ved Vedbergan. Til 180m N av Slåtholmen stang. Til klar Ø av Trollholmen Til 96m V av skvalpeskjærene V av Brakøyskjærene Til mellom Brattholmen og Skipholmen og klar V av Hysskjæran stang. Til 79m Ø av Skipholmen. Til 185m V-av Langnesodden Til inn på Kjellarneset.
741201 69	Raftsundet Kjellarneset På Kjellarneset	68 19.8429 015 00.9029	Iso G 2s	7,0	HIB på stang 7,0	2,7	1	G	0,0	- 360,0	Rundtlysende
741202 69	Raftsundet Petterholmen På holmens østside	68 19.9458 015 00.0631	Q R	7,0	HIB på stang 7,0	2,7	1	R	0,0	- 360,0	Rundtlysende
741204 69	Raftsundet Skiholmen På Skiholmen	68 20.4136 015 01.1670	Iso R 2s	7,0	HIB på stang 7,0	2,7	1	R	0,0	- 360,0	Rundtlysende
741206 69	Raftsundet Ulvøya På Ulvøyas østside	68 21.6144 015 02.5453	Iso R 2s	7,0	HIB på stang 7,0	3,6	1	R	0,0	- 360,0	Rundtlysende
741208 69	Raftsundet Øyneset På Øyneset	68 21.9752 015 02.7045	Q R	7,0	HIB på stang 7,0	2,7	1	R	0,0	- 360,0	Rundtlysende
741210 0	Raftsundet Brakøya sydspiss På Brakøyas sydspiss	68 20.2683 014 59.8173	Fast lys yellow	3,0	IB på stang 2,0						
741500 69	Raftsund Rognholmene På Rognholman	68 22.1077 015 03.4147	Oc (2) WRG 8s	15,0	Lyktehus 6,6	7 7 8,1	1 2 3 4 5 6 7 8 9	G W R G W R G W R	6,2 14,1 24,2 36,1 84,1 85,2 88,8 207,9 209,3	- 14,1 - 24,2 - 36,1 - 84,1 - 85,2 - 88,8 - 207,9 - 209,3 - 238,9	Fra inn på land ved Finnkerka til V av Finnjersanden Til klar Ø av Skipholmen Til innover land på Ulvøyas Ø-side Til klar N av Ulvøya, i Svartsundet Til midt i Svartsundet Til innpå land N av Svartsundet Til klar Ø av Fallet HIB Til klar V av Raften HIB Til innpå land SØ av Kvalbakken stang































Fyrnr. Kartnr.	Område Navn Beliggenhet	Posisjon	Karakter	Lys høyde [m]	Beskrivelse Høyde over grunnen [m]	Lysvidde R G W	Sektor - farge - retning - beskrivelse
741507 69	Raftsundet Svineset På Svineset	68 23.1741 015 05.3929	Iso G 2s	7,0	HIB på stang 10,0	2,7	1 G 0,0 - 360,0 Rundtlysende
741509 69	Raftsundet Raften Raftøra	68 23.9804 015 06.3905	Iso G 2s	7,0	HIB på stang 8,0	2,7	1 G 0,0 - 360,0 Rundtlysende
741512 69	Raftsundet Halsklubben På Halsklubben	68 22.3657 015 03.0803	Iso R 2s	7,0	HIB på stang 7,0	2,7	1 R 0,0 - 360,0 Rundtlysende
741513 69	Raftsundet Raftstranda Trongstraumen	68 24.4179 015 07.1534	Iso G 2s	7,0	HIB på stang 7,0	2,7	1 G 0,0 - 360,0 Rundtlysende
741514 69	Raftsundet Hysbergan På Hysbergan	68 23.0325 015 04.3352	Iso R 2s	7,0	HIB på stang 5,0	2,7	1 R 0,0 - 360,0 Rundtlysende
741515 69	Raftsundet Trongstraumen NØ Øst av Raftsund FL	68 24.8466 015 08.0210	Q G	7,0	HIB på stang 8,0	2,7	1 G 0,0 - 360,0 Rundtlysende
741516 69	Raftsundet Fallet Fallvika	68 23.8080 015 05.6284	Iso R 2s	7,0	HIB på stang 8,0	2,7	1 R 0,0 - 360,0 Rundtlysende
741517 69	Raftsundet Osneset På snag på Osneset	68 25.2267 015 08.4554	Iso G 2s	7,0	HIB på stang 8,0	2,7	1 G 0,0 - 360,0 Rundtlysende
741518 69	Raftsundet Fallet N-side Raften	68 24.2545 015 06.4119	Iso R 2s	7,0	HIB på stang 7,0	2,7	1 R 0,0 - 360,0 Rundtlysende
741519 69	Raftsundet Nordholmgrunnen Nordholmens V-side	68 25.8323 015 08.9774	Iso G 2s	7,0	HIB på stang 10,3	2,7	1 G 0,0 - 360,0 Rundtlysende
741521 69	Raftsundet Gunnarsjåen Gunnarsjåens vestside	68 28.0438 015 12.3136	Iso G 2s	7,0	HIB på stang 6,7	3,6	1 G 0,0 - 360,0 Rundtlysende
741522 69	Raftsundet Trongstraumen SV Trongstraumen	68 24.7230 015 07.2566	Iso R 2s	7,0	HIB på stang 7,0	2,7	1 R 0,0 - 360,0 Rundtlysende
741523 69	Raftsundet Seiholmen Holmens vestside	68 28.3508 015 12.3749	Iso G 2s	7,0	HIB på stang 7,6	3,6	1 G 0,0 - 360,0 Rundtlysende
741524 69	Raftsundet Olsanes På Olsaneset	68 25.5304 015 08.2082	Iso R 2s	7,0	HIB på stang 7,0	2,7	1 R 0,0 - 360,0 Rundtlysende

Fyrnr. Kartnr.	Område Navn Beliggenhet	Posisjon	Karakter	Lys høyde [m]	Beskrivelse Høyde over grunnen [m]	Lysvidde R G W	Sektor - farge - retning - beskrivelse				
741525 69	Raftsundet Raftsundholmen På Raftsundholmen	68 28.5493 015 12.7043	FI (2) G 5s	7,0	HIB på stang 6,7		1	G	0,0	- 360,0	Rundtlysende
741526 69	Raftsundet Nilsneset N-av Nilsvika	68 26.4526 015 09.7418	Q R	7,0	HIB på stang 5,5		1	R	0,0	- 360,0	Rundtlysende
741528 69	Raftsund Kjuklingan Kjuklingskjæret	68 28.1668 015 11.8653	Iso R 2s	6,6	Lanterne på varde med IB 7,0		1	R	0,0	- 360,0	Rundtlysende
741530 0	Raftsundet Rognholmene V-side På Rognholmens vestsida	68 22.0920 015 03.3643	Fast lys yellow	5,0	Indirekte belysning 3,0						
741540 69	Raftsundet Nordholmtangen Nordholmens sydspiss	68 25.7697 015 09.1365	FI W 3s	7,0	HIB på stang 10,3		1	W	0,0	- 360,0	Rundtlysende
741600 69	Raftsundet Raftsundet Trongstraumen	68 24.9442 015 07.8118	Oc WRG 6s	11,0	Lyktehus med IB 10,0						
742500 69	Raftsundet Steinbakken SØ-av Raftsundet Bru	68 27.1778 015 11.5655	Oc (2) WRG 8s	8,8	Lyktehus 6,8		1	G	24,7	- 36,8	Fra innpå Åsneset til klar V-av Nordholmen
							2	W	36,8	- 41,2	Til klar Ø-av Nilsneset
							3	R	41,2	- 54,4	Til innpå Nålauget
							4	G	54,4	- 189,0	Til klar Ø-av Kjuklingan
							5	W	189,0	- 192,6	Til klar V-av Seiholmen
							6	R	192,6	- 199,0	Til innpå Gunnarskjåen
7426BP 69	Raftsundet Raftsundbrua, østside På brukaret	68 27.3941 015 11.7908	Fast G lys	40,0	Lanterne på bro 1,0		1	G	0,0	- 360,0	Rundtlysende
7426CP 69	Raftsundet Raftsundbrua, senter Oppunder bru	68 27.4215 015 11.5992	Fast W lys	40,0	Lanterne på bro 1,0		1	W	0,0	- 360,0	Rundtlysende
742902 0	Raftsundet Kjuklingan Kjuklingskjæret	68 28.1668 015 11.8653	Fast lys yellow	6,6	Lanterne på varde med IB 7,0						
742904 69	Hanøysundet Hanøynakken På N-spiss av Hanøynakken	68 28.5925 015 11.4435	Q R	7,0	HIB på stang 5,0		1	R	0,0	- 360,0	Rundtlysende
742905 69	Hanøysundet Lauklineset S-på Brottøya	68 28.7209 015 11.1483	Q G	8,0	HIB på stang 6,0		1	G	0,0	- 360,0	Rundtlysende
742910 0	Hanøyvågen Trollholmen Trollholmens s-side	68 28.2566 015 11.7468	Fast lys yellow		Indirekte belysning						

Fyrnr. Kartnr.	Område Navn Beliggenhet	Posisjon	Karakter	Lys høyde [m]	Beskrivelse Høyde over grunnen [m]	Lysvidde R G W	Sektor - farge - retning - beskrivelse
742920 0	Raftsundet Hanøya Ø Øst på Hanøya	68 28.5181 015 11.6906	Fast lys yellow	6,0	IB på stang 3,0		
744100 69	Moldøren Soten Ved Brettesnes	68 13.4934 014 50.5438	Oc (3) WRG 12s	7,0	Lyktehus på underbygning 6,0		1 G 178,2 - 203,2 Fra Sponvika til klar Ø-av kai på Brettesnes 2 W 203,2 - 212,2 Til inn på Brettesnes 3 R 212,2 - 294,0 Til mellom nordre Kallskjær (Krabbungan) og Nakkbåen stang 4 G 294,0 - 327,7 Til klar V-av Kallskjærene 5 W 327,7 - 337,8 Til klar Ø-av Draugen LA 6 R 337,8 - 343,5 Til klar Ø-av Draugen LA og klar Ø-av Rødstavene
744200 69	Moldøra Rødstaven På Rødstaven	68 12.8568 014 50.3789	Iso WRG 6s	10,0	Lyktehus på søyle 10,0		1 R 105,2 - 123,3 Fra innpå indre Våtvikneset til kloss NØ av Vikanholmen og midt Husholmen og Kjeppsøyholmen 2 G 123,3 - 272,4 Til klar S-av 12m Langgrunnen 3 W 272,4 - 32,2 Til like klar SØ-av Omfløddholmen 4 R 32,2 - 41,8 Til inn på Vetten og Djupvika
744307 73	Moldøra Husholmen På Husholmen	68 13.6391 014 46.7606	Iso G 2s	8,0	HIB på stang 6,0		1 G 0,0 - 360,0 Rundtlysende
744401 69	Moldøra Sotgrunnen Ø-av Soten FL	68 13.5021 014 50.8052	FI G 3s	2,0	Lysbøye		1 G 0,0 - 360,0 Rundtlysende
744404 69	Moldøra Sponvikgrunnen NØ-av Soten FL	68 13.6405 014 50.7727	FI R 3s	2,0	Lysbøye		1 R 0,0 - 360,0 Rundtlysende
744409 69	Moldøra Vikanholmen På Vikanholmen	68 13.3771 014 48.2272	Iso G 2s	8,0	HIB på stang 8,0		1 G 0,0 - 360,0 Rundtlysende
744701 73	Moldøra Draget Nord på holmen	68 13.8361 014 43.0778	Iso G 2s	12,2	Lanterne på stang		1 G 0,0 - 360,0 Rundtlysende
744703 73	Moldøra Silsandgrunnen NV-av Husholmen	68 13.8448 014 44.8989	Iso G 2s	10,0	HIB på stang 15,0		1 G 0,0 - 360,0 Rundtlysende
744704 69	Moldør Stampen På Stampen	68 13.2693 014 49.9995	Iso R 2s	8,0	HIB på stang 8,0		1 R 0,0 - 360,0 Rundtlysende
744705 73	Moldøra Hellandsgrunnen NV-av Husholmen	68 13.8205 014 45.7171	Iso G 2s	10,0	HIB på stang 15,0		1 G 0,0 - 360,0 Rundtlysende
744706 69	Moldøra Draugen På Draugen	68 13.1515 014 50.7179	Iso R 2s	8,0	HIB på stang 8,0		1 R 0,0 - 360,0 Rundtlysende

Fyrnr. Kartnr.	Område Navn Beliggenhet	Posisjon	Karakter	Lys høyde [m]	Beskrivelse Høyde over grunnen [m]	Lysvidde R G W	Sektor - farge - retning - beskrivelse
744710 69	Molldøra Kallskjæret På Kallskjæret Østside	68 13.1253 014 51.6541	VQ (3) W 5s	8,0	Lanterne på stang 6,0		1 W 0,0 - 360,0 Rundtlysende
744800 69	Molldøra Kjepsøyholmen På Kjepsøyholmen	68 13.6506 014 47.5276	Oc WRG 6s	8,0	Lyktheus med IB 6,0		1 R 240,8 - 281,1 Fra inn over Våtvika til klar S-av Soten FL. 2 G 281,1 - 294,3 Til klar S-av Kallskjærene. 3 W 294,3 - 303,2 Til klar N-av Rødstavene. 4 R 303,2 - 98,1 Til klar N-av Draget. 5 G 98,1 - 105,5 Til klar 466m N-av Draget. 6 W 105,5 - 118,8 Til klar S-av Haversandgrunnen. 7 R 118,8 - 135,5 Til klar N-av Haversandgrunnen.
744801 73	Vestfjorden Rødholmen NØ Skrovasveet	68 10.7752 014 39.2528	Iso G 2s	3,0	Lysbøye		1 G 0,0 - 360,0 Rundtlysende
744802 73	Vestfjorden Skotålbåan Skrovasveet	68 10.9564 014 39.7564	Iso R 2s		Lysbøye		1 R 0,0 - 360,0 Rundtlysende
744803 73	Vestfjorden Litj-Ramnøya Skrovasveet	68 10.7586 014 41.4433	Iso G 2s	2,0	Lysbøye		1 G 0,0 - 360,0 Rundtlysende
744804 73	Vestfjorden Hysskjæran Skrovasveet	68 10.8770 014 42.2031	Iso R 2s		Lysbøye		1 R 0,0 - 360,0 Rundtlysende
745000 73	Øyhellesund Langholmen Oddvær	68 15.3315 014 44.7394	Oc (2) WRG 8s	5,5	FL/SC 7,0		1 G 213,4 - 219,0 Fra inn på land ved Bonsteinen til 63m Ø av Bonsteinen. 2 W 219,0 - 222,8 Til 79m V av Sædingsholmen 3 R 222,8 - 17,7 Til V av Folkebåen 4 W 17,7 - 38,3 Til 100m Ø av Sjurboerne varde 5 G 38,3 - 51,5 Til SØ av Kvalbaken LA
745102 69	Øyhellesund Øyhellesund, 1 V-siden nr. 1 sørfra	68 17.5350 014 50.7539	Oc R 6s	5,4	Lanterne på stativ med IB 10,4		1 R 0,0 - 360,0 Rundtlysende
745204 69	Øyhellesund Øyhellesund, 2 Vestsiden nr. 2 sørfra	68 17.6440 014 50.9723	Iso R 2s	5,3	Lanterne på stativ m/ind* 9,4		1 R 0,0 - 360,0 Rundtlysende
745303 69	Øyhellesund Øyhellesund, 4 Ø-side nr. 1 sørfra	68 17.5199 014 50.7929	Oc G 6s	11,0	Lanterne på stativ m/ind* 5,2		1 G 0,0 - 360,0 Rundtlysende
745305 69	Øyhellesund Øyhellesund, 5 Ø-siden nr. 2 sørfra	68 17.6257 014 51.0056	Iso G 2s	5,0	Lanterne på stang m/indi* 2,4		1 G 0,0 - 360,0 Rundtlysende
745306 69	Øyhellesund Øyhellesund, 3 V-siden nr. 3 sørfra	68 17.6968 014 51.1406	Oc R 6s	6,3	Lanterne på stativ m/ind* 11,8		1 R 0,0 - 360,0 Rundtlysende

Fyrnr. Kartnr.	Område Navn Beliggenhet	Posisjon	Karakter	Lys høyde [m]	Beskrivelse Høyde over grunnen [m]	Lysvidde R G W	Sektor - farge - retning - beskrivelse
745307 69	Øyhellesund Øyhellesund, 6 Ø-siden nr. 3 sørfra	68 17.6729 014 51.1491	Oc G 6s	5,1	Lanterne på stativ m/ind*	2,4	1 G 0,0 - 360,0 Rundtlysende
745400 69	Øyhellesund Kvalvikskjæret Øst i Øyhellesund	68 18.0956 014 52.0553	Oc G 6s	4,3	Lanterne på stang	2,4	1 G 0,0 - 360,0 Rundtlysende
746000 73	Austnesfjorden Følstadklubben På NV-enden av klubben	68 16.7289 014 42.9476	Iso WRG 6s	15,8	FL/SC 3,0	3,8 3,5 5,4	1 R 8,3 - 17,7 Fra 139m V-av Storbåen stang. til 190m V-av Sjurdbåen stang 2 W 17,7 - 21,7 Til 126m Ø-av Helleodden 3 G 21,7 - 97,6 Til N av 2,7m grunnen ved Vatterøy og 39 m S av Eldhusodden NB! Uforsterket lys. 4 R 97,6 - 186,6 Til 86 mØ-av Sundsneset. 5 W 186,6 - 188,8 Til 114m V-av Steinraet. 6 G 188,8 - 198,3 Til inn på Fleskvikodden.
747000 73	Skrova Slåkøya Øyas S kant	68 10.8002 014 43.6877	Oc WRG 6s	53,7	FL/NB 3,0	7,9 7,5 10,3	1 R 258,4 - 271,0 Fra kloss N av Jomfruskallen stang til klar S av 2 m Jomfruskallen og S av Verholmen 2 W 271,0 - 1,1 Til 198 m Ø av Hattviksandøya 3 G 1,1 - 89,7 Til 137 N av Rødholmen NØ stang 4 W 89,7 - 94,1 Til 184 m S av Skotålbåen SV stang 5 R 94,1 - 117,5 Til 403 m NØ av Skotålbåen NØ stang 7 G 120,7 - 127,7 Til nettop N av Stabben stang - lyser over Småskallen.
747100 73	Skrova Ormtunga	68 10.3800 014 40.9055	Oc (2) WRG 8s	4,1	Lyktehus på søyle	6,18 5,81 8,33	1 R 246,6 - 255,5 Fra inn over Ramnøya til 132 m S-av Slåkøy. 2 W 255,5 - 262,8 Til 113 m N-av Hufatskjæret og klar N-av 4.5m grunnen. 3 G 262,8 - 55,2 Til 33m NNV- av Galgeholmen. 4 W 55,2 - 59,2 Til 65m NNV- av Galgeholmen. 5 R 59,2 - 75,1 Til 075.1 grader.
747300 73	Skrova Galgeholmen Nordre innløp	68 10.1968 014 40.3800	Oc WRG 6s	7,0	3,0	3,3 3,1 4,9	1 G 91,6 - 98,4 Fra 91,6 gr. til 363m NV av Sandværholmen 2 W 98,4 - 113,1 Til 103m SV av Rødholmskallen j. 3 R 113,1 - 145,0 Til 129 m NØ-av Rødholmskallen j. 4 W 145,0 - 149,9 Til 240m SV av Rødholmtåga j. 5 G 149,9 - 156,6 Til innpå landet på øya Ø av Kjerklua j.
747400 73	Skrova Juvholmsteinen, Ø Vest av Juvholmen	68 10.1565 014 38.5304	VQ (3) W 5s	2,0	Lysbøye	3,6	1 W 0,0 - 360,0 Rundtlysende
747500 73	Skrova Skrovøy Nordvest av Skrova	68 09.9528 014 38.9166	Oc (3) WRG 10s	24,5	FL/NB 3,4	3,66 3,39 5,31	1 G 38,0 - 193,5 Fra inn på Skrovøya til 157 m Ø av jst ved Rødholmen. 3 R 194,0 - 209,7 Til 184 m Ø av jst NV av Skaatalben. 4 W 209,7 - 213,3 Til 48 m V av Skålholmen og klar V av Lysgrunnen. 5 G 213,3 - 221,8 Til inn på Kjerringøya.
747510 0	Skrova Masterleiholmen	68 09.7446 014 38.7973		7,8	IB		
747530 0	Skrova Skrovøy nabben På land	68 09.9507 014 38.9062	Fast lys yellow	7,9	IB på rørstativ		

Fyrnr. Kartnr.	Område Navn Beliggenhet	Posisjon	Karakter	Lys høyde [m]	Beskrivelse Høyde over grunnen [m]	Lysvidde R G W	Sektor - farge - retning - beskrivelse
747600 73	Skrova Skrova På Saltværholmen	68 09.1826 014 38.9356	Fl (2) W 10s	41,0	Rødt tårn m/2 hvite belte	   10,6	1 W 262,0 - 204,0 Overrett med: 747800 Retning: 311,1 Beskrivelse: Leder klar inn mot firsundet
747700 73	Skrova Skrova Skjåholmens sv pynt	68 09.6670 014 39.0358	Oc (2) WRG 8s	11,2	Lyktehus på søyle 4,5	   4,17 3,88 5,94	1 G 234,9 - 12,2 Fra inn på Kuholmen til 371 m V av Flesa. MERK: Grensen grønn/rød er hindret av sprosse i lykt. Grensen er mørk. 2 R 12,2 - 63,2 Til 129m N av Stabben jst. 3 W 63,2 - 70,8 Til 247 m N av Stabben jst. og klar av Leiskallen. 4 G 70,8 - 118,9 Til 110 m SV av Sandværhl. og klar Nakskjæret. 5 R 118,9 - 160,9 Til midt mellom Sandværsholmen og Tenfatskjær, klar av Nakskjæret.
747702 73	Skrova havn Skrova havn Innseilingen til indre havn	68 09.7210 014 39.3920	Q R	6,0	Lanterne på stativ 13,6	   1,2	1 R 0,0 - 360,0 Rundtlysende
747710 0	Skrova Skjåholmen sv. pynt	68 09.6472 014 39.0168		7,1	IB	  	
747800 73	Skrova Saltværleden SØ av Skrova fyr	68 09.1396 014 39.0682	Iso R 2s	15,2	Lanterne på stang	   2,4	1 R 0,0 - 360,0 Rundtlysende Overrett med: 747600 Retning: 311,1 Beskrivelse: Leder klar inn mot firsundet
748420 73	Vestfjorden Kvalbaken Østside Øst av skjæret Kvalbaken	68 13.5296 014 38.1479	Q (3) W 10s	2,0	Lysbøye	   3	1 W 0,0 - 360,0 Rundtlysende
748500 73	Hølen Skjæringen	68 13.8935 014 37.8096		5,0	Lanterne på stang	   3,7	1 W 0,0 - 360,0 Rundtlysende
748600 73	Svolvær Risøyan Øyas N-pynt	68 14.1788 014 35.7319	Oc (2) WRG 8s	8,8	Lyktehus 3,0	   1,6 1,6 2,3	1 G 74,9 - 105,2 Fra inn over Austerøya til klar av kai, 15 meter N-av kai på Kløfterholmen. 2 W 105,2 - 107,3 Til 41m S-av jernstangen på løpets nordside. 3 R 107,3 - 291,2 Til midt i løpet S-av Skjæringen LA 4 G 291,2 - 316,4 Til klar S-av Litl Skjæringen 5 W 316,4 - 331,4 Til 71m Ø-av Risøyklubben syd av lykten. 6 R 331,4 - 342,2 Til innpå Risøyklubben.
748610 0	Vestfjorden Risøyan Svolvær	68 14.1829 014 35.7299	Fast lys yellow	4,0	IB på søyle 2,0	  	
748701 73	Svolvær Austerløpet Ø-av Kløfterholmen	68 14.2366 014 35.4695	Iso G 2s	7,0	HIB på stang 8,0	   1,5	1 G 0,0 - 360,0 Rundtlysende































Fyrnr. Kartnr.	Område Navn Beliggenhet	Posisjon	Karakter	Lys høyde [m]	Beskrivelse Høyde over grunnen [m]	Lysvidde R G W	Sektor - farge - retning - beskrivelse				
748702 73	Svolvær Austerøygrunnen Ø-av Risøya FL	68 14.1972 014 35.4724	Iso R 2s	7,0	HIB på stang 13,5	1,5	1	R	0,0	- 360,0	Rundtlysende
748703 73	Svolvær Kløfterskjæret N-av Kløfterholmen	68 14.2530 014 35.2387	Iso G 2s	7,0	HIB på stang 8,0	1,5	1	G	0,0	- 360,0	Rundtlysende
748704 73	Svolvær Kløfterholmen På Kløfterholmen	68 14.2206 014 35.1810	Iso R 2s	7,0	HIB på stang 10,0	1,5	1	R	0,0	- 360,0	Rundtlysende
748705 73	Svolvær Høgøysundet Ø I Høgøysundet	68 14.2986 014 35.1336	Iso G 2s	7,0	HIB på stang 8,0	1,5	1	G	0,0	- 360,0	Rundtlysende
748706 73	Svolvær Høgøysundet V I Høgøysundet	68 14.3157 014 35.0169	Iso R 2s	7,0	HIB på stang 8,0	1,5	1	R	0,0	- 360,0	Rundtlysende
748710 73	Svolvær Risøyskallen N-av Risøya	68 14.2228 014 35.7548	FI W 2s	2,0	Lysbøye	1,5	1	W	0,0	- 360,0	Rundtlysende
748900 73	Svolvær Vestre Vabeinskjer v re løp	68 13.4249 014 33.7415	Iso G 2s	11,2	Lyktehus i skulptur m/in* 10,5	5,2	1	G	0,0	- 360,0	Rundtlysende
749600 73	Svolvær Vårsetøya Vestre innløpet	68 13.5008 014 33.4865	Oc (2) WRG 8s	10,8	Lyktehus 3,0	1,3 1,3 1,8	1	G	203,3	- 219,5	Fra inn over Purkholmen til 32m Ø-av kaihjørnet på Hurtigrutekaia.
749607 73	Svolvær havn Kjæøygrunnen	68 13.7719 014 34.1801	Iso G 2s	6,8	HIB	1,9	1	G	0,0	- 360,0	Rundtlysende
749610 73	Svolvær Bekholmen	68 13.7714 014 34.0277	Fast R lvs					R	0,0	- 360,0	
749620 0	Svolvær Vorsetøy, SØ	68 13.4618 014 33.5010	Fast lys yellow		Indirekte belysning						
749800 73	Svolvær Dynegrunnen Innløpet til Svolvær	68 13.2180 014 33.5083	Iso R 2s	11,0	Lanterne på stativ med IB 15,0	0,8	1	R	0,0	- 360,0	Rundtlysende

Fyrnr. Kartnr.	Område Navn Beliggenhet	Posisjon	Karakter	Lys høyde [m]	Beskrivelse Høyde over grunnen [m]	Lysvidde R G W	Sektor - farge - retning - beskrivelse
750000 73	Svolvær Rødholmen Ø på Rødholman	68 13.0980 014 33.2518	Oc WRG 6s	20,5	Lyktehus på søyle 6,0	3.9 3.9 5.1	1 G 173,8 - 200,3 Fra inntil land V av Vorsetøy klar Ø av Purkholmen. 2 W 200,3 - 205,2 Til midt i løpet ved Damskipskaien og Ø av Bekkholmen 3 R 205,2 - 257,6 Til 60m S av Kvalbaken og 90m N av Draget. 4 G 257,6 - 347,9 Til klar V av 8m Sjøbåen. 5 W 347,9 - 11,5 Til Ø av 21m Alsgrunnen. MERK: 10m Rødholmskallen i hvit sektor. 6 R 11,5 - 28,0 Til klar Ø av Austre Skjolden. 7 G 28,0 - 45,5 Til klar NV av Vestre Skjolden. 8 W 45,5 - 48,8 Til klar SØ av Littfølfofen. MERK: 9m Småskallen i hvit sektor. 9 R 48,8 - 53,9 Til klar S av Rakflesa.
						Racon Signal: Type:	Morsetegn Morsetegn T m/utstrekning 2.0 n.mil ITOFAR
750100 73	Svolvær Stretarneset På Stretarneset	68 13.2266 014 32.2962	Oc (2) WRG 8s	14,5	Lyktehus på søyle med IB 4,0	7.5 7.5 9.1	1 G 188,5 - 200,0 Fra inn over indre Stretarneset til 85m V av Osan havn LA. 2 W 200,0 - 204,0 Til 18m V av Osan havn LA. 3 R 204,0 - 312,1 Til 375m NØ av Rødholmen NNV av Skrova. 4 G 312,1 - 316,9 Til 60m SV av Rødholmen NNV av Skrova. 5 W 316,9 - 318,7 Til 250m SV av Rødholmen og klar NØ av Rødholmskallen. 6 R 318,7 - 330,0 Til 830m Ø av Kråka. 7 G 330,0 - 340,9 Til 760m V av Kråka. 8 W 340,9 - 10,6 Til 93m Ø av østre Tennholman. 9 R 10,6 - 20,7 Til inn over østreTennholman.
750200 73	Svolvær Stretarholmen På holmens V-side	68 13.2486 014 32.5207	Q W	11,0	Lanterne på stang	1.8	1 W 0,0 - 360,0 Rundtlysende
750210 0	Svolvær Indre Stretarneset	68 13.3387 014 32.3410	Fast lys yellow	8,0	Indirekte belysning		
750401 73	Svolvær Øvre Steinvikholmen	68 13.4817 014 32.6868	Q G	8,0		1.3	G 0,0 - 360,0
750600 73	Svolvær Kleppfiskholmen Osan	68 13.5910 014 32.5958	Oc (3) WRG 10s	7,0	Lyktehus på søyle med IB 6,5	2.9 2.9 3.9	1 G 179,5 - 185,8 Fra innover kaia i Ørnvikskjæran til 19m Ø av piren. 2 W 185,8 - 201,1 Til Osan fergekai. 3 R 201,1 - 345,1 Til V av Rødholmen og klar Ø av 10m Rødholmskallen. 4 G 345,1 - 8,0 Til 25m V av Stretarholmen LA. 5 W 8,0 - 12,9 Til 48m Ø av Stretarneset FL. 6 R 12,9 - 16,4 Til innover Stretarneset.
750601 73	Svolvær Osan Havn	68 13.6988 014 32.8913	Iso G 2s	8,0	16,7	1.3	G 0,0 - 360,0

Fyrnr. Kartnr.	Område Navn Beliggenhet	Posisjon	Karakter	Lys høyde [m]	Beskrivelse Høyde over grunnen [m]	Lysvidde R G W	Sektor - farge - retning - beskrivelse
751000 73	Lofoten, innersiden Kabelvåg På Leiskjæret	68 12.5030 014 29.4048	Oc WRG 6s	9,9	Lyktheus på søyle 6,3	3,9 3,9 5,1	1 G 251,3 - 269,9 Fra over Flatholmen og til S-av Tendringsskjæret 2 W 269,9 - 277,3 Til klar N-av 6m Småskallane. 3 R 277,3 - 308,2 Til klar SV-av Eistholman. 4 G 308,2 - 313,8 Til klar 66m SV-av Eistholmen. 5 W 313,8 - 354,5 Til klar Ø-av 12m Andersbåen. MERK: 5,6m Leiskallen i denne sektoren. 6 R 354,5 - 1,9 Til klar V-av 12m Andersbåen. 7 G 1,9 - 12,2 Til klar Ø-av Austreskjolden stang. 8 R 12,2 - 26,2 Til midt mellom Vestreskjolden stang og Sandfallet stang.
751200 73	Lofoten, innersiden Ørsvåg På Sagøya	68 11.7647 014 24.9637	Oc WRG 6s	27,0	Lyktheus på stativ 6,0	6 6 7,4	1 R 220,6 - 242,3 Fra innpå land i Storvågan til innløpet i Rekø Sund 2 G 242,3 - 255,9 Til klar S av Store Rekøy 3 R 255,9 - 272,2 Til klar S av Reksteinen 4 G 272,2 - 304,7 Til klar S av Flesa 5 W 304,7 - 307,6 Til klar NØ av 12m Andersbåen 6 R 307,6 - 309,8 Til klar NØ av 12m Andersbåen 7 G 309,8 - 314,2 Til klar SV av 12m Andersbåen 8 W 314,2 - 318,0 Til klar Ø av Austreskjolden 9 R 318,0 - 349,7 Til V av 5m Massbåen 10 G 349,7 - 352,0 Til Klar V av 5m Massbåen 11 W 352,0 - 355,6 Til klar Ø av Auster Moholmskallen 12 R 355,6 - 21,8 Til klar V av Littfjøfoten 13 G 21,8 - 24,0 Til klar V av Littfjøfoten 14 W 24,0 - 30,5 Til klar Ø av Dyna 15 R 30,5 - 46,9 Til klar V av Djupbåen stang 16 G 46,9 - 48,2 Til klar V av Djupboen stang 17 W 48,2 - 52,6 Til klar SØ av Lille Rødholmen 18 R 52,6 - 62,4 Til innpå Kalleneset
751600 73	Lofoten, innersiden Hopen, øvre Kalle	68 11.8384 014 19.6770	Oc (2) R 8s	256,7	FL/NB 3,0	7,3	1 R 288,0 - 318,0 Overrett med Hopen, Nedre - Overrettlinjen 303° leder inn mudret renne. Overrett med: 751700 Retning: 302,9 Beskrivelse: Leder inn mudret renne
751700 73	Lofoten, innersiden Hopen, nedre Kalle	68 11.7497 014 20.0446	Oc R 6s	257,5	FL/NB 2,5	7,9	1 R 288,4 - 314,6 Overrett med Hopen, Øvre - Overrettlinjen 303° leder inn i mudret renne. Overrett med: 751600 Retning: 302,9 Beskrivelse: Leder inn mudret renne

Fyrnr. Kartnr.	Område Navn Beliggenhet	Posisjon	Karakter	Lys høyde [m]	Beskrivelse Høyde over grunnen [m]	Lysvidde R G W	Sektor - farge - retning - beskrivelse
752000 73	Lofoten, innersiden Lille Bremholmen På Bremausa	68 10.7115 014 20.4968	FI (2) WRG 5s	24,0	Lyktehus på stativ 6,5	5,5 5,5 6,9	1 G 234,3 - 248,6 Fra inn på land ved Ørsnesvika til klar S av Litrekøya.
							2 W 248,6 - 259,3 Til klar N av 18 m Rekøygrunnen.
							3 R 259,3 - 269,1 Til klar N av Stor Følfoten.
							4 G 269,1 - 357,6 Til klar V av 17 m Lamholmskallen.
							5 W 357,6 - 9,3 Til V av Lamholmen og klar Ø av 14 m Skråpskallen.
							6 R 9,3 - 28,7 Til klar Ø av Flesbåen og Ø av 9,1 m Seibåen.
							7 G 28,7 - 40,6 Til klar NV av Stor Flesa og NV av 8,8 m Breiskallen.
							8 W 40,6 - 50,7 Til klar SØ av Litj-Rødholmen. MERK: 15m Rødholmtaren ligger i denne sektor.
							9 R 50,7 - 74,5 Til klar N av Bindingsøyas nordspiss.
							10 G 74,5 - 82,5 Til inn over land ved Hestliberget.
752001 73	Vestfjorden Djupbåen Ø-av Lille Bremholmen	68 10.6225 014 21.7375	Iso G 2s	12,0	Lanterne på stativ 15,0	4,5	1 G 0,0 - 360,0 Rundtlysende
752500 73	Lofoten-innersiden Moholmen Vestfjorden	68 09.4588 014 24.3465	Oc (2) WRG 8s	23,1	Fyrbygning med tårn 13,3	10,9 10,4 13,5	1 R 214,3 - 229,1 Fra V-av Vestreskjoldene og Sandfallet til innover Lit. Skjeringen. 2 G 229,1 - 232,4 Til 240m SØ av Kavbaken LA (klar NV-av 5,7m Masbåen i sektor). 3 W 232,4 - 235,9 Til N-av Skjoldvær og Draget (MERK: Lyset avbrytes av sprosse i overgangen hvit-rød) (MERK: 6m Austreskjolden i sektoren) 4 R 235,9 - 271,7 Til klar N-av Kråka båke. 5 G 271,7 - 285,7 Til klar SV-av Flesa. 6 W 285,7 - 40,3 Til klar Ø-av 21m Oppskallen. 7 R 40,3 - 46,5 Til klar like NW-av 25m øvre Breiskallen. 8 G 46,5 - 55,0 Til klar V-av 27m Vartangsskallen. 9 W 55,0 - 63,6 Til klar S-av Båskallen. 10 R 63,6 - 78,3 Til klar N-av Storflesa. 11 G 78,3 - 92,8 Til klar S-av Nonsøya. 12 R 92,8 - 107,5 Til 57m SW-av Bindingsbåen stang. 13 G 107,5 - 111,0 Til 245m N-av Bindingsbåen stang 14 W 111,0 - 214,3 Til førstnevnte grense.
752700 73	Lofoten, innersiden Brørne Midt på holmen	68 09.1500 014 14.5829	Iso WRG 4s	10,7	Lyktehus på søyle 6,0	5,4 5,4 6,7	1 G 231,6 - 237,0 Fra S-av Bindingsbåen stang - Til klar S-av Lille Bremholmen 2 W 237,0 - 239,9 Til klar N-av Djupbåen stang 3 R 239,9 - 242,4 Til klar midt mellom Djupbåen stang og Stor Følfoten 4 G 242,4 - 254,3 Til klar S-av Littfølfoten 5 W 254,3 - 258,8 Til klar N-av nordligste Moholmene og klar 6,5m Svartskjærskallen 6 R 258,8 - 279,0 Til klar S-av Bikkja og Bikkjebåen 7 G 279,0 - 282,2 Til klar S av Bikkjebåen 8 W 282,2 - 305,1 Til klar N-av Storflesa. 9 R 305,1 - 331,2 Til klar V av Flesbåen stang 10 G 331,2 - 339,2 Til klar 450m SV-av Flesbåen stang 11 W 339,2 - 34,7 Til klar Ø-av Litj Rødholmen 12 R 34,7 - 106,3 Til like klar N av Sauøgrunnen stang 13 G 106,3 - 108,4 Til klar N av S- Saurgrunnen stang 14 W 108,4 - 114,2 Til klar S-av Sauøya 15 R 114,2 - 119,1 Til inn på Sauøya





































Fyrnr. Kartnr.	Område Navn Beliggenhet	Posisjon	Karakter	Lys høyde [m]	Beskrivelse Høyde over grunnen [m]	Lysvidde R G W	Sektor - farge - retning - beskrivelse
752900 73	Lofoten, innersiden Sauøy Øyas sv pynt	68 09.4002 014 13.1809	Iso WRG 2s	8,8	Lyktehus 3,0	2,4 2,4 3,2	1 G 282,7 - 288,3 Fra Lysøygrunnen stang til klar S-av L.Lysøya. 2 W 288,3 - 290,7 Til klar N-av Brørene. 3 R 290,7 - 120,8 Til innpå Nordre Lyngøy. 4 G 120,8 - 131,8 Til klar NØ-av Hysskjæran. 5 W 131,8 - 137,7 Til klar SV av Lille Bjørnøy. MERK: 4 m grunne i hvit sektor. 6 R 137,7 - 145,5 Til inn over Lille Bjørnøy.
753001 73	Lofoten, innersiden Engøysundet bru, S Brukar på buas S side	68 10.0593 014 13.1977	Iso G 2s	3,9	Lanterne på stang med in* 2,6	3	1 G 0,0 - 360,0 Rundtlysende
753002 73	Lofoten innersiden Engøysundet bru, N	68 10.1020 014 13.3499	Iso R 2s	3,9	Lanterne på stang med in* 2,6	3	1 R 0,0 - 360,0 Rundtlysende
753100 73	Lofoten, innersiden Festvåg Innløpets N side	68 10.1644 014 12.5939	Oc WRG 6s	12,2	Lyktehus 3,0	6,3 6,3 7,8	1 G 287,3 - 303,3 Fra inn mot Geitvikneset til 46m S-av Store Nonsøy. 2 W 303,3 - 304,6 Til klar N-av 3,3m Lysøyflua. 3 R 304,6 - 51,5 Til 99m NV-av nordligste Svartskjæret. 4 G 51,5 - 56,1 Til klar NW-av Brannskjæret. 5 W 56,1 - 67,3 Til 110m S-av Hysskjæret varde. 6 R 67,3 - 83,1 Til klar N-av nordligste Hysskjæret. 7 G 83,1 - 84,3 Til klar N-av nordligste Hysskjæret. 8 W 84,3 - 86,9 Til klar S-av Store Bjønnerøya. 9 R 86,9 - 90,1 Til klar S-av Store Bjønnerøya sydspiss.
753202 73	Lofoten, innersiden Henningsvær bru ved Henningsvær	68 09.5580 014 12.8405	Iso R 4s	4,2	Lanterne på bro 2,6	3	1 R 0,0 - 360,0 Rundtlysende
753500 73	Lofoten, innersiden Hellandsøy Øyas V side	68 08.8806 014 11.9120	Oc WRG 6s	15,5	Lyktehus 3,0	6,3 6,3 7,8	1 G 11,4 - 12,6 Fra 95m V-av Vartangskjær til 110m V-av S-ligste Vartangskjær. 2 W 12,6 - 26,0 Til 120m Ø-av Stabben holme. 3 R 26,0 - 68,2 Til 120m N-av Stampen Varde. 4 G 68,2 - 70,6 Til N-av Steinbitholmen og klar N-av 4,4m grunne N-av Stampene. 5 W 70,6 - 73,1 Til klar S-av Breidskallan. 6 R 73,1 - 100,3 Til klar N-av Breidskalløya.
753506 73	Vestfjorden Stabben Ø-av Lyngøyan	68 08.1452 014 10.7411	Iso R 2s	11,0	Lanterne på stang 10,0	3,6	1 R 0,0 - 360,0 Rundtlysende
753514 73	Lofoten innerside Saltværscholmen Ø Henningsvær	68 09.0071 014 12.6064	Iso R 2s	6,0	HIB på stang 10,0	2	1 R 0,0 - 360,0 Rundtlysende
753515 73	Lofoten innerside Banhammerskjæret Henningsvær	68 09.2445 014 12.8532	Q G	6,0	HIB på stang 11,0	1,9	1 G 0,0 - 360,0 Rundtlysende
753520 73	Vestfjorden Stampen V-av Lyngøyan	68 08.2464 014 08.1520	FI W 3s	12,0	Lanterne på stang 10,0	3,6	1 W 0,0 - 360,0 Rundtlysende

Fyrnr. Kartnr.	Område Navn Beliggenhet	Posisjon	Karakter	Lys høyde [m]	Beskrivelse Høyde over grunnen [m]	Lysvidde R G W	Sektor - farge - retning - beskrivelse				
753530 73	Vestfjorden Storflesa På Storflesa	68 08.5340 014 16.1506	Q W	15,0	Lanterne på stativ 12,0	   4	1	W	0,0	- 360,0	Rundtlysende
753540 73	Henningsvær Innerholmen N av Finnholmen	68 09.3749 014 12.7089	Iso W 2s	6,0	HIB på stang 12,0	   1	1	W	0,0	- 360,0	Rundtlysende
7535P 73	Lofoten, innersiden Henningsvær	68 09.0457 014 11.6620	Fast R lys			  		R	0,0	- 360,0	
754000 73	Lofoten, innersiden Store Lysøy S på Lysøya	68 12.8178 014 10.5612	Iso WRG 4s	15,5	Lyktehus på underbygning 6,5	   5,6 5,6 7	1	G	270,8	- 287,0	Fra innpå land på Lysøya til klar SV av Sandgrunnen
							2	W	287,0	- 307,6	Til klar NØ av Littlelysøya
							3	R	307,6	- 3,4	Til klar V av Brudgomskjæret og Svartskjæret
							4	G	3,4	- 12,9	Til klar V av Stampen
							5	W	12,9	- 18,4	Til klar Ø av Grunnbåen
							6	R	18,4	- 144,9	Til klar NØ av Seiskjæret
							7	G	144,9	- 148,0	Til akkurat klar NØ av Seiskjæret
							8	W	148,0	- 182,5	Til klar V av Stor Børøya.
							9	R	182,5	- 201,9	Til innpå Stor Børøya.
754202 73	Lofoten innerside Lyngvær SØ Storøya SØ-side	68 12.9131 014 11.7998	Iso R 2s	7,0	HIB på stang 3,0	   3,2	1	R	1,0	- 360,0	Rundtlysende
754404 73	Lofoten innerside Brennholmen SØ NØ av Brennholmen	68 14.1167 014 12.9199	Q R	6,0	HIB på stang 11,0	   2,3	1	R	0,0	- 360,0	Rundtlysende
754601 73	Lofoten, innerside Kleppstad NV- av Kleppstad	68 15.4173 014 15.5001	Iso G 4s	3,5	LA+IB/NB 2,0	   0 4 0	1	G	0,0	- 360,0	Rundtlysende
754602 73	Lofoten, innersiden Kleppstad havn NV- av Kleppstad	68 15.4846 014 15.6264	Iso R 4s	3,3	HIB/NE	   3,1	1	R	0,0	- 360,0	Rundtlysende
754710 0	Lofoten, innersiden Kleppstad molo Kleppstad molo	68 15.4007 014 15.7135	Fast lys yellow	4,0	Indirekte belysning 2,0	  					
754800 73	Lofoten, innersiden Gimsøystraumen bru Gimsøystraumen bru	68 15.7785 014 14.8701	Oc (2) WRG 8s	6,5	Lyktehus med IB 6,6	   6,6 6,6 7,5	1	G	162,8	- 205,8	Fra inn på Gimsøya til Ø av Vedneset
							2	W	205,8	- 214,1	Til V-av Kobbstein stang
							3	R	214,1	- 317,8	Til NØ-av Bratholmen og kloss SV-av Kleppstad havn lanterne
							4	G	317,8	- 35,9	Til NV-av St. Børøya
							5	W	35,9	- 48,1	Til NV-av Seiskjær
							6	R	48,1	- 49,4	Til NV-av Seiskjær. (Grensen dannes av brupilaren)

Fyrnr. Kartnr.	Område Navn Beliggenhet	Posisjon	Karakter	Lys høyde [m]	Beskrivelse Høyde over grunnen [m]	Lysvidde R G W	Sektor - farge - retning - beskrivelse
754801 0	Lofoten, innersiden Gimsøystraumen bru RACON er plassert i senterlei på brua	68 15.7653 014 14.9814		30,0	30,0	0 0 0	
						Racon Signal: Type:	Morsetean Morsetean T m/utstrekninga 0.38 n.mil Ukient
754900 73	Lofoten, innersiden Gimsøystraumen bru Øst Gimsøystraumen bru	68 15.7588 014 15.0675	Iso G 2s	6,5	Lanterne på søyle med IB 2,0	4,1	1 G 0,0 - 360,0 Rundtlysende
755000 73	Lofoten, innersiden Klokkebåen Gimsøystraumen	68 17.7124 014 16.8262	FI WRG 5s	6,5	Lyktehus på stativ 7,5	5,2 5,2 6,6	1 G 158,4 - 175,4 Fra V-av Kristenskjærene til Ø av stang på Oddskjæranene. 2 W 175,4 - 177,2 Til V-av Almenningen S- stang. 3 R 177,2 - 184,7 Til Ø-av Vassulbåen. 4 G 184,7 - 209,7 Til Ø-av Gressholmen. 5 W 209,7 - 286,0 Til innpå Gjertrudvika. 6 R 286,0 - 305,3 Til midt mellom stenger i innløpet til Sydalspollen. 7 G 305,3 - 321,0 Til inn på land på Rystad. 8 W 321,0 - 11,1 Til Ø-av Vedneset. 9 R 11,1 - 20,7 Til innpå land ved Vedneset.
755200 73	Lofoten, innersiden Gimsøy Gimsøystraumen	68 18.9741 014 15.8409	Iso WRG 4s	7,0	Lyktehus på varde 7,6	5,9 5,9 7,3	1 G 144,7 - 190,2 Fra innover Sandsøya til Ø av Oddskjæran stang. 2 W 190,2 - 196,3 Til V av Ølmenningen SV stang og V av Brennbåen stang. 3 R 196,3 - 252,0 Til klar S av Vassulbåen. 4 G 252,0 - 319,3 Til SV av Gressholmen og S av 4,3m grunnen SV av Gressholmen. 5 W 319,3 - 338,6 Til NØ av Klokkebåen lykt. 6 R 338,6 - 117,4 Til inn på Sand. 7 R 131,9 - 135,2 Fra NØ av Titingen til NØ av Titingen.
755500 73	Gimsøystraumen Festvåghalsen Gimsøystraumens nordre innløp	68 20.3101 014 19.7379	Oc (3) WRG 10s	10,0	Lyktehus på stativ 5,5	7,3 7,3 8,8	1 R 21,7 - 27,6 Fra inn på Vassulneset til klar NV av Gressholmen og skjærene utenfor 2 G 27,6 - 33,4 Til klar NV av Gressholmskallen 3 W 33,4 - 40,2 Til SØ av Vassulbåen jernstang 4 R 40,2 - 132,2 Til NØ av Skuvingen LB og Brennbåen 5 G 132,2 - 148,4 Til klar NØ av Einsteintørra - Einsteingrunnen. 6 W 148,4 - 153,0 Til klar V av 7,4 m Tindtorskallen 7 R 153,0 - 157,0 Til klar NØ av Tindtorskallen 8 G 157,0 - 161,4 Til klar Ø av 7,3 m Kroktingskallen 9 W 161,4 - 177,6 Til klar V av 4m grunnen V av Fallan stang. 10 R 177,6 - 203,9 Til klar Ø av Korsholbåen og V av Kjøpmanbåen stg. 11 G 203,9 - 207,8 Til inn over Knutsøybåen.

Fyrnr. Kartnr.	Område Navn Beliggenhet	Posisjon	Karakter	Lys høyde [m]	Beskrivelse Høyde over grunnen [m]	Lysvidde R G W	Sektor - farge - retning - beskrivelse
755700 73	Lofoten, innersiden Malnes På Søre Leiholmen	68 12.1057 014 07.8734	FI (2) WRG 5s	11,0	Lyktehus på varde 8,0	4,8 4,8 6,1	1 R 234,8 - 243,2 Fra inn på Store Trættøya til klar N av Trettøygrunnen stang og klar N av Trettøygrunnen.
							2 G 243,2 - 265,4 Til klar S av Lysøygrunnen stang 1m.
							3 W 265,4 - 268,9 Til klar N av Rørvikbåan stang.
							4 R 268,9 - 297,4 Til klar S av Leiskjæret.
							5 G 297,4 - 301,6 Til klar S av Leiskjæret.
							6 W 301,6 - 316,4 Til klar NØ av Grundbåan stang.
							7 R 316,4 - 114,9 Til klar NØ av Skråpskjæret.
							8 G 114,9 - 132,8 Til klar NØ av Hovmannen.
							9 W 132,8 - 136,5 Til klar Ø av Hovmannen.
							10 R 136,5 - 148,3 Til innpå Otervika.
755900 73	Lofoten, innersiden Lille Kvanholmen N på holmen	68 09.6660 013 54.9441	Oc (2) WRG 8s	4,4	Lyktehus 4,0	5,2 5,2 6,6	1 G 348,4 - 2,4 Fra Ø av Gjevnbåen til klar V av stang på Gjevnbåen.
							2 W 2,4 - 15,7 Til klar Ø av Bikkja.
							3 R 15,7 - 92,8 Til klar N av 2,6m grunne i innløpet til Skifjorden og S for Gårdsholmen.
							4 G 92,8 - 93,9 Til N av 2,6m i grunne i innløpet til Skifjorden og klar S av Gårdsholmane.
							5 W 93,9 - 96,2 Til klar S av Gårdsholmane,
							6 R 96,2 - 194,0 Til klar Ø av Grytholmen og Grytholmgrunnen 0,5m.
							7 G 194,0 - 197,1 Til klar Ø av Grytholmgrunnen 0,5m.
							8 W 197,1 - 220,0 Til klar NV av Valberg lykt.
							9 R 220,0 - 247,2 Til klar N av Skindbuksflua,
							10 G 247,2 - 250,2 Til klar S av Skindbuksflua.
							11 W 250,2 - 252,2 Til klar N av Steinen stang.
							12 R 252,2 - 256,0 Til innpå Søre Okholmen
756200 73	Lofoten, innersiden Valberg Skogholmens SV pynt	68 10.3881 013 57.0286	Iso WRG 6s	18,2	Lyktehus på søyle 11,0	5,4 5,4 6,8	1 G 282,1 - 318,5 Fra S av Steinen stang (2.3m grunne), til klar SV av Lillehella YB stake
							2 W 318,5 - 326,5 Til klar NØ av Nordre Valbergflesene,
							3 R 326,5 - 352,7 Til klar V av Vestre Valbergflesene og klar V av Einsteinen.
							4 G 352,7 - 358,7 Til klar V av Vestre Valbergflesene og klar Ø av Fallan.
							5 R 358,7 - 114,4 Til inn mot Kjerksundet og S av Risneset.
							6 G 114,4 - 116,8 Til SV av Risneset.
							7 W 116,8 - 157,9 Til klar V av stang i Valbergvika.
							8 R 157,9 - 168,2 Til innpå land ved Valberg.
756400 73	Henningsværstraumen Okholmen På holmens høyeste punkt	68 10.3542 014 01.5020	Oc (3) WRG 12s	15,6	Lyktehus 3,4	5,3 5,3 6,7	1 G 73,0 - 85,1 Fra N av Stabben til klar S av Skogholmen SØ stang på Alterskjæran.
							2 W 85,1 - 87,2 Til klar S av Skogholmen og S av stang på Alterskjæran. MERK: 6,5m grunne i hvit sektor.
							3 R 87,2 - 241,1 Til klar SØ av Svartbroen.
							4 G 241,1 - 261,3 Til klar N av Krokskallen og klar S av Hella stang.
							5 R 261,3 - 269,9 Til klar S av Krokskallen.
							6 G 269,9 - 273,3 Til klar S av Krokskallen.
							7 W 273,3 - 294,9 Til klar NØ av Skadbåan stang.
							8 R 294,9 - 350,3 Til klar V av Hella.
							9 G 350,3 - 352,8 Til klar V av Hella.
							10 W 352,8 - 31,7 Til klar SØ av Flessteinen.
							11 R 31,7 - 39,5 Til inn over Flessteinen.

Fyrnr. Kartnr.	Område Navn Beliggenhet	Posisjon	Karakter	Lys høyde [m]	Beskrivelse Høyde over grunnen [m]	Lysvidde R G W	Sektor - farge - retning - beskrivelse
756600 73	Lofoten, innersiden Buøyhamna På Hellen	68 07.7990 013 51.5939	Oc WRG 6s	12,6	Lyktehus	6,3	1 G 206,0 - 251,4 Fra inn på land Eidisholmen til S av Valbergflesene og Hella.
					3,0	6,3	2 W 251,4 - 263,0 Til klar N av Godsbåen. MERK: er et grunt område i hvit sektoren NØ for Godsbåen
						7,8	3 R 263,0 - 287,3 Til S av Godsbåen.
							4 G 287,3 - 288,5 Til S av Godsbåen. MERK: det er et grunt område i sektoren S av Godsbåen
							5 W 288,5 - 293,0 Til klar S av Godsbåen og Ø av Buøyhavn lysbøye. MERK: Det er en 4,6m grunne i sektoren
							6 R 293,0 - 320,3 Til inn på Stor Buøya.
756602 73	Stamsund Buøyhavn LB Innløpet til Buøyhamna	68 07.7662 013 51.7694	Q R	2,0	Lysbøye	2,5	1 R 0,0 - 360,0 Rundtlysende
756800 73	Lofoten, innersiden Stamsund Tørnholmens S-pynt	68 07.1002 013 51.0408	Oc (2) WRG 8s	19,8	Lyktehus på underbygning	7,3	1 G 262,8 - 266,0 Fra inn på Einebærøya - til klar S av Vestværbardan
					6,0	7,3	2 W 266,0 - 351,1 Til godt klar Ø av Hagbarden
						8,8	3 R 351,1 - 356,1 Til klar Ø av Hagbaren
							4 G 356,1 - 18,8 Til klar V av Brusen stang
							5 W 18,8 - 23,6 Til klar Ø av Stabben stang
							6 R 23,6 - 98,2 Til midt i innløpet Stamsund vest
							7 G 98,2 - 145,6 Til klar N av Tankholmen Ø LA
							8 W 145,6 - 179,2 Til klar V av Stamsund indre havn LA
							9 R 179,2 - 186,7 Til innpå landet ved Tørnholmen
757001 73	Stamsund Stamsund molo Rokkvika	68 07.0318 013 50.1643	Iso G 2s	9,5	Lanterne på søyle	3,4	1 G 0,0 - 360,0 Rundtlysende
757101 73	Stamsund Joøy, V S for Tankholmen	68 07.1068 013 50.4209	Iso G 2s	9,0	HIB på stang	3,4	1 G 0,0 - 360,0 Rundtlysende
757102 73	Stamsund Tankholmen, V Sør på Tankholmen	68 07.1602 013 50.4575	Iso R 2s	8,6	HIB på stang	3	1 R 0,0 - 360,0 Rundtlysende
757103 73	Stamsund Joøy, Ø Joøy Ø	68 07.1700 013 50.7874	Iso G 4s	7,9	HIB på stang	3,4	1 G 0,0 - 360,0 Rundtlysende
757104 73	Stamsund Tankholmen, Ø Vest for Yttervika	68 07.2199 013 50.7942	Iso R 4s	8,4	HIB på stang	3,4	1 R 0,0 - 360,0 Rundtlysende
757110 0	Stamsund Joøy midtre N-på Joøyen	68 07.1523 013 50.6954	Fast lys yellow	6,9	IB på stang		
757120 0	Stamsund Tankholmen midtre Øst for Tankholmen	68 07.1812 013 50.5941	Fast lys yellow	9,1	IB på stang		
757130 0	Stamsund Tørnholmen Rokkvika	68 07.2282 013 51.0364	Fast lys yellow	5,1	Indirekte belysning		

Fyrnr. Kartnr.	Område Navn Beliggenhet	Posisjon	Karakter	Lys høyde [m]	Beskrivelse Høyde over grunnen [m]	Lysvidde R G W	Sektor - farge - retning - beskrivelse			
757140 73	Stamsund Stamsund indre havn Stamsund indre havn	68 07.4143 013 51.0955	VQ (9) W 10s	8,6	HIB 8,6	  	W	0,0	- 360,0	
757200 73	Lofoten, innersiden Langsundet, N Stamsund	68 07.3033 013 51.3114	Oc R 6s	6,0	Lanterne på stang 3,1	  	1 R	0,0	- 360,0	Rundtlysende
757300 73	Lofoten, innersiden Langsundet, S Langsund inn til Stamsund	68 07.2048 013 51.2504	Oc R 6s	8,0	Lanterne på stang 3,0	  	1 R	0,0	- 360,0	Rundtlysende
757400 73	Lofoten, innersiden Langsundet, Ø Langsund østre	68 07.3390 013 51.3943	Oc G 6s	5,5	Lanterne på stang 4,0	  	1 G	0,0	- 360,0	Rundtlysende
757600 73	Lofoten, innersiden Skipsmannen Stamsund	68 07.0665 013 51.2796		12,3	Lanterne på stang 3,8	  	1 W	0,0	- 360,0	Rundtlysende
757802 73	Stamsund Stamsund, nedre	68 07.3766 013 50.0943	Fast R lys	15,1	Lanterne på stang med ov* 9,5	  	R	2,6	- 10,6	
						Overrett med:	757804			
						Retning:	6,6			
						Beskrivelse:				
757804 73	Stamsund Stamsund, øvre	68 07.4178 013 50.1071	Fast R lys	21,3	Lanterne på stang med ov* 4,2	  	R	2,6	- 10,6	
						Overrett med:	757802			
						Retning:	6,6			
						Beskrivelse:				
758300 74	Lofoten, innersiden Hagbaren På varden	68 06.0318 013 51.0545		25,0	Lanterne på stang 7,2	  	1 W	0,0	- 360,0	Rundtlysende
758301 74	Vestfjorden Brusen V-av Hagbarden	68 06.0895 013 50.3801	Iso G 2s	14,0	Lanterne på stativ 17,0	  	1 G	0,0	- 360,0	Rundtlysende
758302 74	Vestfjorden Stabben Ø-av Flatskjæret	68 06.0922 013 49.5344	Iso R 2s	14,0	Lanterne på stativ 16,0	  	1 R	0,0	- 360,0	Rundtlysende
758303 73	Vestfjorden Jøyskjærgrunnen Jøyskjærene	68 06.8129 013 50.0993	Iso G 2s	13,5	Lanterne på stativ 16,0	  	1 G	0,0	- 360,0	Rundtlysende
758402 73	Stamsund Stamsund havn SV for Rokkvika	68 06.9771 013 49.8200	Iso R 2s	13,5	Lanterne på søyle med IB 11,0	  	1 R	0,0	- 360,0	Rundtlysende

Fyrnr. Kartnr.	Område Navn Beliggenhet	Posisjon	Karakter	Lys høyde [m]	Beskrivelse Høyde over grunnen [m]	Lysvidde R G W	Sektor - farge - retning - beskrivelse
758600 74	Lofoten, innsiden Steine Innløpets S side	68 06.8157 013 48.1207	Oc WRG 6s	10,5	Lyktheus 3,0	4,9 4,9 6,3	1 R 164,0 - 240,8 Fra inn på land Ø av Skuta til midt i Rokkviksundet. 2 G 240,8 - 278,7 Til klar S av Lille Drangelholmen. 3 W 278,7 - 285,2 Til klar NØ av Hysskjærene og Hysungen. 4 R 285,2 - 312,4 Til klar SV av Brusen stang. 5 G 312,4 - 314,3 Til klar SV av Brusen. 6 W 314,3 - 319,0 Til klar NØ av Stabben. 7 R 319,0 - 3,9 Til klar Ø av stang S for Sædningsdraget og midt i sundet mellom Lyngøya og Æsøya. 8 G 3,9 - 11,2 Til midt på Lyngøya.
758800 74	Lofoten, innsiden Ure På Bjørnerøya	68 05.0371 013 44.2621	Iso WRG 6s	24,3	Lyktheus 3,0	4 4 5,2	1 G 196,5 - 296,8 Fra inn på Gjetøyan til klar Ø av Brenholmen. 2 W 296,8 - 306,0 Til klar Ø av Brenholmen. 3 R 306,0 - 338,2 Til klar V av Brenholmen. 4 G 338,2 - 342,5 Til klar V av Brenholmen. 5 W 342,5 - 29,3 Til klar Ø av Brandshomsbåene og 18m Grimsskallen. Merk: 13m Breidskallen og 12 m V for Brenholmen i hvit sektor. 6 R 29,3 - 45,2 Til SØ av Umklakken.
759000 74	Lofoten - innsiden Notsskjæret SØ av Ure	68 05.6658 013 44.0349	Iso WRG 6s	11,2	Lyktheus 3,0	5,2 5,2 6,6	1 G 3,2 - 141,9 Fra over Bjørnerøya til midt i løpet inn til Ure, klar S av Hjellskjæret. 2 R 141,9 - 213,7 Til klar NV av Gåsøya og Ø av Døløya. 3 G 213,7 - 284,1 Til klar S av Little Odden. 4 W 284,1 - 304,4 Til klar N av Kråkskallenstang. MERK: 8,5m grunne i hvit sektor. 5 R 304,4 - 349,0 Til V av Notskjærflua stang.
759001 74	Lofoten, innsiden Hjellskjær Ure	68 05.9265 013 44.0004	FI R 3s	4,3	Lanterne på stang 0,0	3,3	1 R 0,0 - 360,0 Rundtlysende
759100 74	Lofoten - innsiden Mortsund, Ø På Bukkholmen	68 04.8511 013 41.8745	FI (2) WRG 5s	15,2	Lyktheus 3,0	3,7 3,7 4,8	1 G 1,7 - 29,2 Fra inn på Bukkholman til klar NV av Brandsholmfallen. 2 W 29,2 - 45,8 Til klar SØ av Stabbskallen 2,5m grunne og klar S av Langroskjærene. 3 R 45,8 - 94,9 Til klar N av Moholmsnaget N stang. 4 G 94,9 - 96,6 Til godt klar av Moholmsnaget N stang. 5 W 96,6 - 99,6 Til klar S Dynegrunden stang og klar av 7,2m grunne. (Merk. lyset forsvinner i en sprosse fra midten av sektoren) 6 R 99,6 - 121,7 Til klar og midt mellom Dynegrunden stang og klar S av 2m Dynan båke. 7 G 121,7 - 183,5 Til inn på land ved Skarvsteinen.

Fyrnr. Kartnr.	Område Navn Beliggenhet	Posisjon	Karakter	Lys høyde [m]	Beskrivelse Høyde over grunnen [m]	Lysvidde R G W	Sektor - farge - retning - beskrivelse
759200 72	Lofoten, innersiden Mortsund, V Gullholmens Ø pynt	68 04.8296 013 38.6494	Oc WRG 6s	14,5	Lyktheus 3,0	4 4 5.2	1 G 144,4 - 248,6 Fra innpå Mortsund havn til 176m N av Dynan båke. 2 W 248,6 - 252,4 Til 65m N av Dynan Båke. 3 R 252,4 - 256,3 Til klar S av Dyna båke og midt i leden mellom Dynan båke og Midtre Dynan. 4 G 256,3 - 262,4 Til 89m S av Midtre Dynan stang. 5 W 262,4 - 264,3 Til 91m N av Søndre Dynan stang.(NB!7,2meter i hvit sektor) 6 R 264,3 - 267,4 Til klar N av Søndre Dyna stang. 7 G 267,4 - 20,4 Til klar V av Brandsholmen. 8 W 20,4 - 23,1 Til klar V av Brandsholmen. 9 R 23,1 - 24,1 Til klar Ø av Gullhomen. 10 G 24,1 - 70,3 Til klar N av Leirværet. 11 W 70,3 - 71,7 Til klar N av Leirværet og klar S av Leirværbåen. 12 R 71,7 - 78,0 Til 26m N av Leirværbåen stang. 13 G 78,0 - 80,1 Til 58m N av Leirværbåen stang. 14 W 80,1 - 82,5 Til 99m N av Leirværbåen stang. 15 R 82,5 - 89,9 Til 165m N av Fjordbåen lanterne.
759400 72	Lofoten, innersiden Buksnes På Buksneset	68 07.0616 013 34.9956	Oc WRG 6s	12,0	Lyktheus på varde 7,8	3,9 3,9 5.1	1 G 110,6 - 145,2 Fra innpå Gravdalsbukta ved Neset til klar Ø av Indre Gravdalsbukta stake. 2 W 145,2 - 152,3 Til innpå terminalkaia SØ side ved Leknes havn. 3 R 152,3 - 202,9 Til klar Ø av stang ved 2m grunne. 4 G 202,9 - 205,2 Til 66m Ø av stang ved 2m grunne. 5 W 205,2 - 208,8 Til 104m V av stang V Kuholmen på Holsmoa. 6 R 208,8 - 335,9 Til klar V av Sandsundbåen stang. 7 G 335,9 - 338,5 Til klar V av 6,3m grunne V av Sandsundbåen. 8 W 338,5 - 346,3 Til 334m Ø av Fjordbåen lanterne. 9 R 346,3 - 354,4 Til inntil land ved Gjerstadneset.
759401 72	Lofoten Høgholmflua Gravdal	68 07.3570 013 34.7254	Iso G 2s	7,0	LA/IB 16,5	3,9	1 G 0,0 - 360,0 Rundtlysende
759402 72	Lofoten Gravdal Gravdal	68 07.2579 013 34.5860	Iso R 2s	7,5	LA/IB 16,5	3,2	1 R 0,0 - 360,0 Rundtlysende
759403 72	Lofoten Vestre Holsflu Gravdal	68 07.3223 013 35.7696	Iso G 2s	7,5	LA/IB/SC 11,0	3,9	1 G 0,0 - 360,0 Rundtlysende
759404 72	Lofoten Gravdal Vestre Gravdal	68 07.3417 013 33.7314	Q R	7,5	LA/IB 13,3	2,7	1 R 0,0 - 360,0 Rundtlysende
759406 72	Gravdal Buksnesfjorden Øst av Buksnes fyrlykt	68 07.0591 013 35.3925	Iso R 4s	2,0	Lysbøye	0,5	1 R 0,0 - 360,0 Rundtlysende
759408 72	Buksnesfjorden Gjerstad Ø-av Gjerstadneset	68 06.2150 013 35.5016	FI R 3s	2,5	Lysbøye 2,0	1,1	1 R 0,0 - 360,0 Rundtlysende

Fyrnr. Kartnr.	Område Navn Beliggenhet	Posisjon	Karakter	Lys høyde [m]	Beskrivelse Høyde over grunnen [m]	Lysvidde R G W	Sektor - farge - retning - beskrivelse
759410 72	Buksnesfjorden Fjordbåen På Fjordbåen	68 04.7401 013 36.0208	FI (2) W 10s	12,0	LA 17,0	 	1 W 0,0 - 360,0 Rundtlysende
759600 72	Lofoten, innersiden Skotnessjøen, nedre På Kjeøy	68 05.0475 013 33.6382	Iso W 2s	6,4	Lanterne på stang 7,0	 	1 W 315,6 - 319,6 Overettlys - overett med Skotnessjøen øvre Overrett med: 759700 Retning: 317,6 Beskrivelse: Overettlinjen leder inn til Skotnessjøen
759700 72	Lofoten, innersiden Skotnessjøen, øvre På Kjeøy	68 05.0693 013 33.5836	Oc W 6s	9,8	Lanterne på stang 7,0	 	2 W 315,6 - 319,6 Overettlys- overett med Skotnessjøen nedre Overrett med: 759600 Retning: 317,6 Beskrivelse: Overettlinjen leder inn til Skotnessjøen
760000 72	Lofoten, innersiden Ballstad På Svinøya	68 02.9384 013 32.6024	FI (2) WRG 10s	58,5	Lyktehus 5,5	 	1 G 206,8 - 217,0 Fra 50m klar land Ø av Klubben til 130m klar SØ av Fjordbåen lanterne. 2 W 217,0 - 222,2 Til klar NV av Leirværet. 3 R 222,2 - 236,0 Til klar SSØ av Kvannholmene. 4 G 236,0 - 250,9 Til klar S av Flatskjæran sørligste skjær og 9,5m grunne. 5 W 250,9 - 259,9 Til klar N av Brandsholmbøene. 6 R 259,9 - 270,0 Til klar S av Brandsholmbåen lanterne. 7 G 270,0 - 272,6 Til 575m S av Brandsholmbåen lanterne. 8 W 272,6 - 27,0 Til klar Ø av 5,5m Mjågrunnskaalen. 9 R 27,0 - 30,1 Til klar Ø av Mjågrunnskaalen. 10 G 30,1 - 93,5 Til klar N av Storlevra. 11 W 93,5 - 96,5 Til 56m S av Hundskjæret. 12 R 96,5 - 105,3 Til innover Tarholmen.
760400 72	Lofoten, innersiden Teistbøen Øst av Leiskjæret varde	68 03.8836 013 34.1155	FI W 3s	11,4	LA/SC 14,0	 	1 W 0,0 - 360,0 Rundtlysende
760420 72	Vestfjorden Brandsholmbåen Fallene, S-av Mortsund	68 03.0901 013 40.1905	Iso W 2s	17,5	Lanterne på stativ 22,0	 	1 W 0,0 - 360,0 Rundtlysende
760500 74	Lofoten, innersiden Ballstadøya På moloen	68 04.1307 013 33.0837	Oc WRG 6s	7,4	Lyktehus på søyle 6,5	 	1 G 274,4 - 314,2 Fra N av Teistbåen til 170m SV av Teistbåen. 2 W 314,2 - 320,5 Til NØ av Leiskjæret. 3 R 320,5 - 321,9 Til NØ av Leiskjæret. 4 G 321,9 - 106,4 Til NØ av Ballstad S lanterne. 5 R 106,4 - 144,5 Til innover land på Ballstadøya.
760600 74	Lofoten, innersiden Ballstad molo På Ballstad molo	68 04.0921 013 33.0201	Iso R 2s	6,8	Lanterne på stang m. ind* 0,0	 	1 R 0,0 - 360,0 Rundtlysende
760700 74	Lofoten, innersiden Ballstad, S Ballstad	68 04.2155 013 32.2129	Q R	5,5	Lanterne på stang m.indi* 12,0	 	1 R 0,0 - 360,0 Rundtlysende

Fyrnr. Kartnr.	Område Navn Beliggenhet	Posisjon	Karakter	Lys høyde [m]	Beskrivelse Høyde over grunnen [m]	Lysvidde R G W	Sektor - farge - retning - beskrivelse
760701 74	Lofoten, innerside Ballstad midtre M1 Ballstad havn	68 04.3075 013 31.9748	Iso G 4s	2,0	Lysbøye	1,7	1 G 0,0 - 360,0 Rundtlysende
760705 74	Vestfjorden Ballstad N Ballstad havn	68 04.4005 013 31.9038	Iso G 2s	7,5	HIB på stang 8,0	1,5	1 G 0,0 - 360,0 Rundtlysende
760800 72	Lofoten, innersiden Sandholmskjæret S av Sandholmen	68 03.4350 013 32.0646	Oc (2) WRG 8s	7,9	Lyktehus på søyle 7,5	5,5 5,5 6,9	1 G 34,4 - 65,4 Fra NV av Skagen og Litj-Svinøya til S av 1,6m grunne S av Storlevra varde. 2 R 65,4 - 88,0 Til mellom stengrene i Brurastolsundet. 3 G 88,0 - 99,9 Til klar S av stang V for Sandholmane. 4 R 99,9 - 242,9 Til klar SØ av Teistbøen lanterne. 5 G 242,9 - 252,3 Til klar S av Teistbøen lanterne. 6 W 252,3 - 259,2 Til klar N av Hundslortan. MERK: 6m grunne i hvit sektoren, og 2,2m i overgangen til rød nær lykta. 7 R 259,2 - 274,2 Til over Litj-Høggholmen.
761000 72	Lofoten, innersiden Grænvika Brurstolsundet	68 03.4976 013 29.1214	Iso WRG 6s	12,6	Lyktehus 3,0	5,4 5,4 6,8	1 G 280,3 - 295,1 Fra innpå land ved Nålsundet sydspiss til midt mellom stengrene i Brurstolsundet. 2 R 295,1 - 25,7 Til 92m V av Storlevra og klar 74m SØ av Litjelevra. 3 G 25,7 - 69,3 Til 152m N av Kløvningan. 4 W 69,3 - 74,9 Til 245m S av Svartskjær. 5 R 74,9 - 85,5 Til klar S av Svartskjær. 6 G 85,5 - 98,2 Til klar N av Svartskjær. 7 W 98,2 - 106,9 Til klar S av 1,7m Grænholmflua. 8 R 106,9 - 164,0 Til klar Ø av Hysskjæret. 9 G 164,0 - 184,6 Til innpå land i Grænvika.
761001 72	Nappstraumen Grænvika N Grænvika	68 03.9106 013 29.0741	Q G	5,5	HIB på stang 10,0	3,3	1 G 0,0 - 360,0 Rundtlysende
761004 74	Nappstraumen Kariskjæran Ø Øst på Kariskjæret	68 04.5175 013 28.0754	Q R	5,5	HIB på stang 10,0	2,7	1 R 0,0 - 360,0 Rundtlysende
761201 74	Lofoten, innersiden Steinbergbåen Nappstraumen	68 05.1156 013 27.4230	FI G 3s	9,8	Lanterne på stang 9,8	3,5	1 G 0,0 - 360,0 Rundtlysende
761400 72	Lofoten - innersiden Nusfjord På Bonesodden	68 01.7451 013 21.4147	Iso WRG 6s	11,0	Lyktehus 3,0	5,5 5,5 6,9	1 G 156,1 - 165,1 Fra innpå land ved Nusfjord til V av Bratholmen. 2 R 165,1 - 298,1 Til 75m SV av Tangen. 3 G 298,1 - 301,7 Til 100m SV av Tangen. 4 W 301,7 - 337,8 Til 92m Ø av sørligste Storskjær. 5 R 337,8 - 15,8 Til innpå land S av Nusfjord fyrlykt.
761600 72	Lofoten, innersiden Skjelfjorden Skjelfjorden	68 02.5164 013 14.8715	Iso WRG 4s	7,0	Lyktehus på stativ med IB 15,5	6,4 6,4 7,9	1 G 301,7 - 358,0 Fra inn over Holmen til 90m V av Sæterbøen stang 2 W 358,0 - 1,7 Til 136m Ø av nes på Ø siden av Kunna 3 R 1,7 - 13,5 Til klar V av Kunnskjeret 4 G 13,5 - 136,4 Til midt i leia ved Lineset 5 R 136,4 - 173,4 Til inn over Indre Skjeldfjordpollen

Fyrnr. Kartnr.	Område Navn Beliggenhet	Posisjon	Karakter	Lys høyde [m]	Beskrivelse Høyde over grunnen [m]	Lysvidde R G W	Sektor - farge - retning - beskrivelse
761700 0	Sjelfjord indre Skjelfjorden indre	68 02.7402 013 14.5400	Fast lys yellow		Indirekte belysning på s*		
762100 72	Lofoten, innersiden Sund S på Lille-Grimsholmens	67 59.8911 013 12.1811	Iso WRG 2s	12,5	Lyktehus på varde 7,0	5,3 5,3 6,7	1 G 318,1 - 329,2 Fra S av Kunna til klar V av 4,9m Kunskaalen. 2 W 329,2 - 6,4 Til 166m Ø av Sundbåen stang og klar Solbjørneset.MERK: 3 R 6,4 - 9,6 Til klar Ø av Sundbåen stang. 4 G 9,6 - 142,7 Til klar NØ av Mølnerodden lanterne. 5 W 142,7 - 148,8 Til 82m V av Svartskjæret og klar Leiskjæret. 6 R 148,8 - 203,7 Til inn på land i Sundvågen.
762200 72	Lofoten, innersiden Lille Grimsholmen	68 00.0454 013 12.2650	Iso G 2s	5,2	Lanterne på stang 4,7	2,3	1 G 0,0 - 360,0 Rundtlysende
762201 72	Lofoten, innersiden Leiholmgrunnen	68 00.0720 013 12.1252	Iso R 2s	3,3	Lanterne på stang 0,0	2,5	1 R 0,0 - 360,0 Rundtlysende
762300 72	Lofoten, innersiden Mølnerodden N på Mølnerodden	68 00.5547 013 10.4213	Iso R 2s	7,0	Lanterne på stang 6,2	3,2	1 R 0,0 - 360,0 Rundtlysende
762500 72	Lofoten - innersiden Kåkeren Kråkersundet	68 01.0483 013 11.0600	Oc WRG 6s	8,8	Lyktehus 3,8	6,3 6,3 7,8	1 G 327,0 - 345,1 Fra innover land på Buøya til 172m V av sørligste skjæret ved Litle-Grimsholmen. 2 W 345,1 - 348,3 Til 132m Ø av Sundbøen stang. 3 R 348,3 - 118,2 Til NV på Kåkersundet bru.
762600 0	Sundstrømmen Mørkveden nord På stor stein	68 01.7054 013 10.6215		4,0	IB		
7626AP 69	Raftsundet Raftsundbrua, vestsida Oppunder bru	68 27.4500 015 11.3995	Fast R lys	40,0	Lanterne på bro 1,0	3,6	1 R 0,0 - 360,0 Rundtlysende
762700 0	Lofoten, innersiden Sundstrømmen, SV Sundstrømmen V-side	68 02.3452 013 10.0252	Fast lys yellow	5,0	Lanterne på stativ med IB 8,0		
762702 72	Lofoten, innersiden Sundstrømmen, SV Sundstrømmen	68 02.3452 013 10.0252	Iso R 2s	5,0	Lanterne på stativ med IB 8,0	2,8	1 R 0,0 - 360,0 Rundtlysende
762704 72	Lofoten, innersiden Sundstrømmen midtre V Sundstrømmen	68 02.5029 013 09.9334	Iso R 2s	4,0	HIB på stang 6,0	2,1	1 R 0,0 - 360,0 Rundtlysende
762706 72	Lofoten, innersiden Andopsnes S Sundstrømmen	68 02.5900 013 09.8839	Iso R 2s	4,0	HIB på stang 6,0	2,1	1 R 0,0 - 360,0 Rundtlysende

Fyrnr. Kartnr.	Område Navn Beliggenhet	Posisjon	Karakter	Lys høyde [m]	Beskrivelse Høyde over grunnen [m]	Lysvidde R G W	Sektor - farge - retning - beskrivelse
762708 72	Lofoten, innersiden Andopsnes Sundstrømmen	68 02.6740 013 09.8363	Iso R 2s	4,0	HIB på stang 6,0	2,1	1 R 0,0 - 360,0 Rundtlysende
762801 72	Lofoten, innersiden Sundstrømmen, SØ Sundstrømmen	68 02.3521 013 10.0847	Iso G 2s	5,0	Lanterne på stativ med IB 10,5	2,7	1 G 0,0 - 360,0 Rundtlysende
762803 72	Lofoten, innersiden Sundstrømmen midtre Ø Sundstrømmen	68 02.5074 013 09.9917	Iso G 2s	4,0	HIB på stang 6,0	2,7	1 G 0,0 - 360,0 Rundtlysende
762805 72	Lofoten, innersiden Strømsnes S Sundstrømmen	68 02.5922 013 09.9347	Iso G 2s	4,0	HIB på stang 6,0	2,7	1 G 0,0 - 360,0 Rundtlysende
762807 72	Lofoten, innersiden Strømsnes Sundstrømmen	68 02.6740 013 09.8863	Iso G 2s	4,0	HIB på stang 6,0	2,7	1 G 0,0 - 360,0 Rundtlysende
762900 0	Lofoten, innersiden Sundstraumen, midtre, v.re Sundstrømmen	68 02.5034 013 09.9354		4,0	0,0		
762901 0	Lofoten, innersiden Andopsnes søre Sundstrømmen	68 02.5898 013 09.8833		4,0			
762902 0	Lofoten, innersiden Andopsnes Sundstrømmen	68 02.6725 013 09.8340		4,0			
763000 0	Lofoten, innersiden Sundstrømmen, midtre, Ø.re Sundstrømmen	68 02.5062 013 09.9922		4,0			
763001 0	Lofoten, innersiden Strømsnes søre Sundstrømmen	68 02.5748 013 09.9561		4,0			
763002 0	Lofoten, innersiden Strømsnes Sundstrømmen	68 02.6735 013 09.8868		4,0			
763100 72	Lofoten, innersiden Sundstrømmen, NV Sundstrømmen	68 02.7213 013 09.8022	Iso R 2s	5,0	Lanterne på stativ med IB 7,5	3,2	1 R 0,0 - 360,0 Rundtlysende
763200 72	Lofoten, innersiden Sundstrømmen, NØ Sundstrømmen	68 02.7441 013 09.8575	Iso G 2s	5,0	Lanterne på stativ med IB 7,5	3,9	1 G 0,0 - 360,0 Rundtlysende

Fyrnr. Kartnr.	Område Navn Beliggenhet	Posisjon	Karakter	Lys høyde [m]	Beskrivelse Høyde over grunnen [m]	Lysvidde R G W	Sektor - farge - retning - beskrivelse
763400 72	Lofoten - Reine Havnøy På vestre brokar	67 56.7209 013 07.7023	Oc (2) WRG 8s	7,5	FL/NB 3,0	6.2 6.2 7.7	1 R 139,0 - 171,3 Fra innpå på Toppøy til 260m Ø. av Kobbskjeret. 2 G 171,3 - 328,1 Til 200m V av Skarven skjær syd for Havnøy og V av Slaggrunnen. 3 W 328,1 - 338,7 Til 325m Ø av Einsteinflua stang og nesten klar Ø av 9.2m grunnen SØ av denne. 4 R 338,7 - 21,7 Til klar av Olenilsøya og inn mot Langskjæret
763410 72	Lofoten, innersiden Havnøy senter Hamnøya	67 56.7237 013 07.7830	Fast W lys	18,0	Lanterne på bro 0,0	4.7	1 W 0,0 - 360,0 Rundtlysende
763420 72	Lofoten, innersiden Storvalen Senter Reine	67 56.5153 013 06.3846	Fast W lys	12,0	Lanterne på bro 0,0	4.7	1 W 0,0 - 360,0 Rundtlysende
763600 72	Lofoten, innersiden Olnilsøy Olnilsøy S pynt	67 56.1649 013 06.6717	Iso WRG 4s	14,0	Lyktehus på søyle 6,5	5.4 5.4 6.7	1 G 235,6 - 253,8 Fra innover Olnilsøy til klar SØ av Kortskallen og klar S av Einsteinflua stang. 2 W 253,8 - 268,5 Til klar N av Langskjeret. MERK: 9m grunne i sektoren. 3 R 268,5 - 337,8 Til klar V av Langskjeret. 4 G 337,8 - 343,0 Til klar V av Langskjeret. 5 W 343,0 - 353,8 Til klar Ø av Kuforet. MERK: 11m grunne i sektoren. 6 R 353,8 - 24,6 Til mellom Munkskjeret og Purka. 7 G 24,6 - 110,6 Til klar NØ av Fiskarskjeret lykt. 8 W 110,6 - 133,8 Til klar V-av Andø østligste punkt 9 R 133,8 - 143,2 Til innpå Olnilsøya
763800 72	Lofoten, innersiden Fiskarskjeret Reine	67 56.1853 013 06.1455	Oc (3) WRG 10s	7,5	Lyktehus på søyle 9,0	2.9 2.9 3.9	1 G 93,5 - 96,0 Fra inn på land ved Reine til kloss på Reinerenna sørvestre lanterne. 2 W 96,0 - 179,1 Til inn over Andøyas østpynt. 3 R 179,1 - 198,4 Til Ø-av Storvalen stake. 4 G 198,4 - 219,1 Til innløpet i båthavna. 5 R 219,1 - 320,3 Til klar V-av Langsjøgrunnene. 6 G 320,3 - 323,2 Til 154m V-av sydspiss på Langskjeret. 7 W 323,2 - 332,1 Til 158m Ø-av Lamholmens østside. 8 R 332,1 - 6,4 Til klar V-av Purka. 9 G 6,4 - 12,8 Til Ø-av Djupfjordodden.
764001 72	Lofoten, innersiden Reinerenna, NØ Reine	67 56.2602 013 05.4495	Q G	5,5	Lanterne/IB på trebeinet* 13,0	1.2	1 G 0,0 - 360,0 Rundtlysende
764002 72	Lofoten, innersiden Reinerenna, SØ Reine	67 56.2230 013 05.4714	Iso R 2s	5,0	Lanterne på stativ med IB 12,5	1.3	1 R 0,0 - 360,0 Rundtlysende
764003 72	Lofoten, innersiden Reinerenna, NV Reine	67 56.2591 013 05.3019	Iso G 2s	5,4	Lanterne/IB på trebeinet* 13,5	1.5	1 G 0,0 - 360,0 Rundtlysende
764004 72	Lofoten, innersiden Reinerenna, SV Reine	67 56.2164 013 05.2654	Iso R 2s	5,0	Lanterne på stativ med IB 11,5	1.3	1 R 0,0 - 360,0 Rundtlysende

Fyrnr. Kartnr.	Område Navn Beliggenhet	Posisjon	Karakter	Lys høyde [m]	Beskrivelse Høyde over grunnen [m]	Lysvidde R G W	Sektor - farge - retning - beskrivelse
764801 71	Lofoten, innersiden Moskenesvågen, Ø På molohodet	67 53.8308 013 02.4130	Iso G 4s	7,4	LA+IB/NB 5,0		1 G 0,0 - 360,0 rundtlysande
764810 0	Moskenes Løktodden N På Lyktodden	67 53.7360 013 02.2911	Fast lys yellow	5,5	IB/NE 2,5		
764820 0	Moskenes Løktodden S På Lyktodden	67 53.7293 013 02.3052	Fast lys yellow	7,5	IB/NE 2,5		
764900 71	Moskenes Moskenes havn På molohodet	67 53.8474 013 02.2557	Oc (2) WRG 8s	8,0	Lyktheus med IB 4,5		1 G 114,2 - 193,1 Fra inn over land ved Moskenes til V av fergekai. 2 W 193,1 - 200,2 Til klar V av fergekai. 3 R 200,2 - 314,2 Til klar V av 6,8m Skjortbaken. 4 G 314,2 - 317,5 Til godt klar V av 6,8m Skjortbaken. 5 W 317,5 - 327,1 Til klar Ø av Kråka. 6 R 327,1 - 353,2 Til innover landet ved Lyktodden
764902 0	Lofoten, innersiden Moskenesvågen V Moskenes	67 53.8490 013 02.2609			IB 4,0		
764910 71	Moskenes Kråka Kråkskjæret	67 53.5529 013 02.5828	Q W	10,0	Lanterne på stang 3,8		1 W 0,0 - 360,0 Rundtlysande
764920 0	Moskenes Moskenes molo På molohode	67 53.8471 013 02.2632	Fast lys yellow	7,0	IB på søyle 3,0		
765000 0	Lofoten - innersiden Moskenes På Pråsolodden	67 53.7535 013 02.3345			5,0		
765101 71	Sørvågen Sørvågen, N På Nordre molo	67 53.4170 013 01.8346	Iso G 2s	5,8	LA+IB/NB 3,0		1 G 0,0 - 360,0 Rundtlysande
765102 71	Sørvågen Sørvågen, S På sørlige molo	67 53.3921 013 01.8764	Iso R 2s	5,8	LA+IB/NB 3,0		1 R 0,0 - 360,0 Rundtlysande
7651AP 0	Lofoten, innersiden Sørvågen molohode sør	67 53.3911 013 01.8692			IB		
7651BP 0	Lofoten, innersiden Sørvågen molohode nord	67 53.4176 013 01.8353			IB		
765400 71	Lofoten, innersiden Glåpen Bogens Ø side	67 53.2158 013 02.1789	Oc WRG 6s	44,2	Lyktheus på søyle 10,0		1 G 200,4 - 220,1 Fra V av Kråka til klar SØ av Skjortbaken stang. 2 W 220,1 - 27,9 Til klar SØ av Nipingen og Indre Rødliskallen 3 R 27,9 - 49,1 Til lyset forsvinner i terrenget SV av lykten.

Fyrnr. Kartnr.	Område Navn Beliggenhet	Posisjon	Karakter	Lys høyde [m]	Beskrivelse Høyde over grunnen [m]	Lysvidde R G W	Sektor - farge - retning - beskrivelse
765600 71	Lofoten, innersiden Bogen, øvre Bogen	67 53.2180 013 01.1398	Fast R lvs	23,3	Lanterne på stang	5,1	1 R 59,0 - 63,0 Rød lysektor - overrett med Bogen nedre og med overrettlinjen midt i sektoren
						Overrett med: 765700 Retning: 61,2 Beskrivelse: Leder mellom Lamholmen og Moskenesøy	
765700 71	Lofoten, innersiden Bogen, nedre Bogen	67 53.1951 013 01.0291	Fast R lvs	18,3	Lanterne på stang 3,0	5,1	1 R 59,0 - 63,0 Rød lysektor- overrettlinjen midt i sektoren
						Overrett med: 765600 Retning: 61,2 Beskrivelse: Leder mellom Lamholmen og Moskenesøy	
765900 71	Lofoten, innersiden Å molo Å	67 52.8191 012 59.3578	Iso R 4s	8,0	Lanterne på stang m/indi* 2,8	2,6	1 R 0,0 - 360,0 Rundtlysende.
766000 71	Lofoten, innersiden Å V av Lamholmen	67 52.9825 012 59.1647	Oc (3) WRG 10s	12,4	Lyktehus 3,0	2,6 2,6 3,5	1 G 277,0 - 298,6 Fra inn på land N av Lamholmen til klar S av Lamholmen. 2 W 298,6 - 309,8 Til klar NØ av Grunflaget stang. 3 R 309,8 - 326,9 Til klar V av Nipingen. 4 G 326,9 - 329,3 Til klar V av Nipingen. 5 W 329,3 - 333,0 Til klar V av Nipingen og klar Ø av Å molo. 6 R 333,0 - 347,5 Til inn på landet ved Å.
766100 71	Lofoten, innersiden Tind, V Tind	67 53.0775 013 00.1034	Fast R lvs	6,0	Lanterne på stang 0,0	2,7	1 R 0,0 - 360,0 Rundtlysende.
766200 71	Lofoten, innersiden Tind, Ø Tind	67 53.0875 013 00.1238	Fast G lvs	6,0	Lanterne på stang 0,0	2	1 G 0,0 - 360,0 Rundtlysende.
767000 71	Lofoten, innersiden Yttertjuven Lofotodden	67 49.7255 012 52.2900	Iso WRG 4s	28,8	Lyktehus på søyle 6,0	6,1 6,1 7,5	1 R 223,9 - 230,3 Fra Ø av Båan stang til klar Ø av 2,9m Husmannsskallen. 2 G 230,3 - 235,4 Til SØ av 12m Indre Rødliskallen. 3 W 235,4 - 6,4 Til Ø av 17m Svarvskallen grunne og V av 9,6m Herjeskallen. MERK: 9m Herjeskallen i hvit sektoren. 4 R 6,4 - 49,7 Til klar S av 13m Nordskallen. 5 G 49,7 - 54,1 Til klar N av 13m Nordskallen. 6 W 54,1 - 61,9 Til S av Mokiakkan. 7 R 61,9 - 73,0 Til S av Mokiakkan.
767500 71	Lofoten, Innersiden Helle På nordsiden av innløpet til Buvågen	67 49.9392 012 48.1193	FI (2) WRG 5s	13,5	Lyktehus 3,0	4,5 4,5 5,8	1 G 257,8 - 261,7 Fra inn i Buvågen til S av Indre Løktflu stang. 2 W 261,7 - 265,8 Til N av Kjelflua stang på Buvåggrunnen. 3 R 265,8 - 359,9 Til klar V av skjæret N av Lyngholmen. 4 G 359,9 - 2,0 Til klar av Ø skjæret S av Tørrfallet og V av Hella. 5 W 2,0 - 6,8 Til klar Ø av Sørfallet. 6 R 6,8 - 51,8 Til klar N av Skallen. 7 G 51,8 - 53,8 Til N av Skallen. 8 W 53,8 - 59,1 Til klar S av Djupbåen. 9 R 59,1 - 79,8 Til midt i løpet mellom Djupbøen og 2,8m grunnen S av Skiten. 10 G 79,8 - 147,9 Til inn over Buvågvarden.

























Fyrnr. Kartnr.	Område Navn Beliggenhet	Posisjon	Karakter	Lys høyde [m]	Beskrivelse Høyde over grunnen [m]	Lysvidde R G W	Sektor - farge - retning - beskrivelse
767600 71	Lofoten, Innersiden Nordholmen Lofotoddens NV side	67 50.5411 012 46.7511	FI WRG 5s	28,3	Lyktehus 3,5	4,9 4,9 6,2	1 G 343,2 - 24,8 Fra over Sørholmen til klar NV av tørrfallet V av Sørholmen 2 W 24,8 - 121,9 Til klar V av 7,6m grunne Seiskallen 3 R 121,9 - 161,3 Til akkurat klar V av Stampen 4 G 161,3 - 198,2 Til klar V av Langflesene.
768100 71	Værøy Ytre Seiklakken Innseilingen til Røssnesvågen	67 38.8466 012 43.2443	Oc WRG 6s	9,8	Lyktehus på søyle med IB 9,2	4,2 4,2 5,4	1 R 2,6 - 25,6 Fra Ø av Kvalbakflua til V av Alkskjeret og Bårbakskjeret. 2 G 25,6 - 155,2 Til akkurat fri Ø av Værøy molo. 3 W 155,2 - 156,4 Til SV av Røstnes stang i Sørlandsvåg havn. 4 R 156,4 - 180,9 Til Ø av Røstnesvågen molo. 5 G 180,9 - 233,4 Til SØ av holmen SØ av Værøy fyr. 6 W 233,4 - 336,3 Til ØNØ av Kvalbakflua. 7 R 336,3 - 340,2 Til Ø av Kvalbakflua. 8 G 340,2 - 345,2 Til Ø av 9m grunnen S av lykta 9 W 345,2 - 2,6 Til første grense.
768101 71	Værøy Røstnesgrunnen	67 38.9713 012 43.1801	Iso G 2s	12,0	Lanterne på stang m. ind*	1	G 345,7 - 170,0
768102 71	Værøy Kvalnes østre I havnas innløp	67 38.7659 012 43.0353	Q R	11,2	LA/IB 8,0	1,1	1 R 0,0 - 360,0 Rundtlysende
768103 0	Værøy Røstnesgrunnen	67 38.9713 012 43.1801	Fast lys yellow		Indirekte belysning		
768104 71	Værøy Indre Seiklakken	67 38.9100 012 43.0200	Q R	10,4	Lanterne på stang 0,0	1,2	1 R 0,0 - 360,0 Rundtlysende
768105 0	Værøy Værøy indre østre	67 39.3188 012 42.7412	Fast lys yellow	4,3	IB. på rørstativ 2,0		
768106 0	Værøy Værøy indre vestre	67 39.3244 012 42.5725	Fast lys yellow	4,7	IB. på rørstativ 2,0		
768130 71	Værøy Værøy havn Indre havn	67 39.5495 012 42.1825	Iso W 2s	7,5	LA	1	1 W 0,0 - 360,0 Rundtlysende
768200 71	Værøy Sørlandsvåg På tangen, vågens ø side	67 39.1911 012 43.0487	Oc (2) WRG 8s	6,8	Lyktehus på søyle 6,0	3,2 3,2 4,2	1 G 316,9 - 353,2 Fra N av Ytre Røstnesvågen jernstang til V av Ytre Seiklakken 2 W 353,2 - 357,7 Til Ø-av Kvalnes østre LA 3 R 357,7 - 359,2 Til nettopp fri Ø av Østre Kvalnesholmen 4 G 359,2 - 40,7 Til NNV av Tyvsnes LA 5 W 40,7 - 75,7 Til S av fergeleie 6 R 75,7 - 83,3 Til utpå fergeleie. Lyset tas bort av bygning ved isanlegget.
768301 71	Værøy Røstnesvågen, S	67 38.9890 012 43.3721	Q G		Lanterne på stang m. ind*	1	G 0,0 - 360,0

Fyrnr. Kartnr.	Område Navn Beliggenhet	Posisjon	Karakter	Lys høyde [m]	Beskrivelse Høyde over grunnen [m]	Lysvidde R G W	Sektor - farge - retning - beskrivelse
768302 71	Værøy Røstnesvågen	67 39.1299 012 43.1754	Iso R 2s	10,2	Lanterne på stang m. ind*	1	R 0,0 - 360,0
768303 71	Værøy Røstnesvågen Ø Røstnesvågen	67 39.0519 012 43.3046	Iso G 2s	6,0	LA/IB/NB 10,0	0,6	1 G 0,0 - 360,0 Rundtlysende
768304 71	Røstnesvågen Værøy molo nedre Værøy	67 39.0235 012 43.2237	Iso R 2s	8,0	LA/IB/NB 14,0	3	1 R 313,0 - 321,0 Overrettlinje sektor
						Overrett med: 768306 Retning: 317,0 Beskrivelse: Røstnesvågen overrett	
768306 71	Røstnesvågen molo Værøy molo øvre Værøy	67 39.0431 012 43.1753	Oc R 6s	12,0	LA/NB 8,0	3,1	1 R 313,0 - 321,0 Overrettlinje sektor
						Overrett med: 768304 Retning: 317,0 Beskrivelse: Røstnesvågen overrett	
768308 71	Værøy Seiklakken Ø Innseilingen til Røstnesvågen	67 38.8887 012 43.4766	Q R	2,5	Lysbøye	2,5	1 R 0,0 - 360,0 Rundtlysende
768400 71	Værøy Tyvsnes Nord på Værøy	67 39.0728 012 42.9327	Iso R 4s	8,3	Lanterne på stang m/indi*	1,1	1 R 0,0 - 360,0 Rundtlysende.
768401 71	Værøy Teisthammeren molo	67 41.1419 012 42.9468	Iso G 2s	6,8	Lanterne på stang 0,0	3,2	1 G 0,0 - 360,0 Rundtlysende.
768500 71	Værøya Kvitholmen På Kvitholmen	67 41.7793 012 45.9975	FI (2) WRG 5s	13,4	Lyktehus på søyle 5,6	5,3 5,3 6,6	1 G 89,0 - 100,3 Fra inn på nordsiden av Lamholmen til midt over Storskarvskjæret. 2 R 100,3 - 130,3 Til klar NØ-av stang ved Aurholmskjeret. 3 G 130,3 - 140,7 Til klar NØ-av østre Aurholmen LA. 4 R 140,7 - 240,4 Til klar S-av Nordbåen stang. 5 G 240,4 - 308,6 Til klar SV av 10m grunne Stokkaskallen. 6 W 308,6 - 329,3 Til klar Ø av 7,4m grunne Slåklakskallen. 7 R 329,3 - 336,3 Til klar V av 7,4m grunne Slåklakskallen. 8 G 336,3 - 339,3 Til godt klar V av 7,4m grunne Slåklakskallen. 9 W 339,3 - 350,4 Til klar Ø-av 8,6m grunne Ø av Småbrotflua. 10 R 350,4 - 13,7 Til klar Ø-av Hallbåen. 11 G 13,7 - 54,5 Til klar NV-av Lamholmgrunnen stang. 12 W 54,5 - 56,0 Til SØ-av Lamholmskjæret lanterne. 13 R 56,0 - 89,0 Til førstnevnte grense.
768600 71	Værøy Lamholmen SV-av Kvitholmen	67 41.6636 012 45.0452	FI R 3s	11,0	Lanterne på stativ	2,2	1 R 0,0 - 360,0 Rundtlysende.

Fyrnr. Kartnr.	Område Navn Beliggenhet	Posisjon	Karakter	Lys høyde [m]	Beskrivelse Høyde over grunnen [m]	Lysvidde R G W	Sektor - farge - retning - beskrivelse
768700 71	Værøy Aurholmen NØ-av Aurholmen	67 42.7124 012 43.0162	FI R 3s	6,0	Lanterne på stang 0,0	2,2 2,2 2,2	1 R 0,0 - 360,0 Rundtlysende.
769000 71	Værøy Skarvholmen På Nordnakken	67 44.3572 012 39.9231	Iso WRG 4s	19,8	Lyktehus på søyle 13,8	6,1 6,1 7,5	1 G 32,3 - 108,1 Fra klar SØ av Flesa Ø stake og klar V av Søre Småskitan stake til klar N av 6m Nordhandtaren. 2 W 108,1 - 198,7 Til klar V av 13m Nordskallen. 3 R 198,7 - 205,0 Til NV av Slåklakkan. 4 G 205,0 - 314,3 Til SV av Nordlandsflaget N stang. 5 W 314,3 - 316,1 Til klar NØ av Aurholmen Ø LA og Nordlandsflaget. 6 R 316,1 - 32,3 Til førstnevnte grense.
769300 70	Værøya Elsneset V på Værøya	67 38.6581 012 33.6478	FI WRG 5s	22,4	Lyktehus på søyle 7,0	7,1 7,1 8,6	1 R 337,2 - 3,9 Fra inn over Koppan til klar V av Veltan og klar av slaggrunnen ved Bøan 2 G 3,9 - 13,5 Til klar V Oddskallen 3 W 13,5 - 17,0 Til klar Ø av Møkkelgarden. MERK: 18 meter grunne i denne sektor 4 R 17,0 - 20,3 Til klar Ø av Nupskallen 5 G 20,3 - 35,2 Til V av Svadbruna, Rørliskallene og Storfjellbåen 6 W 35,2 - 80,2 Til klar S 18m Toppskallen 7 R 80,2 - 97,2 Til klar N av 18 Toppskallen 8 G 97,2 - 100,1 Til godt klar N 18m Toppskallen 9 W 100,1 - 112,0 Til klar S av 21m grunne Høgtuvsallan. MERK: 17m grunne i denne sektor 10 R 112,0 - 120,2 Til klar NØ av 18m grunne Brunskallen 11 G 120,2 - 123,7 Til godt klar N av 18m grunne Brunskallen 12 W 123,7 - 135,0 Til klar SV 17m grunne Råkhalsfluan. MERK: 13m grunne i denne sektor 13 R 135,0 - 144,1 Til akkurat klar NØ av 17m grunne Råkhalsfluan 14 G 144,1 - 147,1 Til klar NØ 17m Råkhalsfluan 15 W 147,1 - 150,1 Til klar SV 11m grunne NV for lykta. MERK: 15m grunne i denne sektor 16 R 150,1 - 185,5 Til V av Knappen
769500 71	Værøya Kvalneset På SV-spissen av Værøya	67 38.2930 012 41.6773	Oc (3) WRG 10s	13,1	Lyktehus 4,5	5,9 5,9 7,4	1 R 229,4 - 242,9 Fra over skjærene NØ-av lykta til SØ av Tindskjæret. 2 G 242,9 - 349,4 Til klar V av Bårbakkskjeret. 3 W 349,4 - 18,3 Til klar Ø av 4,6m grunne Båen. 4 R 18,3 - 32,0 Til mellom 4,6m grunne Båen og 6,8m grunne Eirgrunnen og SØ av 2m grunne Foten. 5 G 32,0 - 44,8 Til klar NV av 7,4m Gullfiskskallen. 6 W 44,8 - 45,9 Til klar SØ av 2m grunne Sørfallet og klar SØ av Steinsgrunnen. 7 R 45,9 - 62,9 Til klar NV av 8m grunne Storflua. 8 G 62,9 - 65,6 Til klar SØ av Storfjellskallen. 9 W 65,6 - 67,0 Til N av Storfjellskallen. MERK: 7m Storfjellskallen ligger midt i denne sektor. 10 R 67,0 - 91,2 Til innpå Buneset.
769700 70	Lofoten, Røst Andbakkskjær På Andbakkskjeret	67 31.6377 012 11.6733	FI WRG 5s	10,8	Lanterne på søyle 10,3	4,6 4,6 5,9	1 R 88,6 - 132,5 Fra innover Sandholmen til V av Little Flesa. 2 G 132,5 - 174,1 Til klar Ø av Flesskallene 3 W 174,1 - 88,6 Til førstnevnte grense

Fyrnr. Kartnr.	Område Navn Beliggenhet	Posisjon	Karakter	Lys høyde [m]	Beskrivelse Høyde over grunnen [m]	Lysvidde R G W	Sektor - farge - retning - beskrivelse
769800 70	Lofoten, Røst Sandskjæret Innerråsa	67 31.4474 012 10.3963	Q W	7,3	Lanterne på stang 4,5	 3.6	1 W 0,0 - 360,0 Rundtlysende. Overrett med: 769900 Retning: 227,4 Beskrivelse:
769900 70	Lofoten, Røst Inneråsa, V Ø-av Røstøy	67 31.5350 012 10.6454	FI R 3s	3,0	Lanterne på stang 7,5	 2.2	 Overrett med: 769800 Retning: 227,4 Beskrivelse:
770000 70	Lofoten, Røst Brattskjær På Store Brattskjeret	67 31.0982 012 11.1315	Iso WRG 6s	6,2	Lyktehus 4,0	 5.7 5.7 7.2	1 R 294,6 - 77,1 Fra NØ av 2m Skamlaustaren til N av stang Ø for Eggløysa og S av Littj-Brattskjeret. 2 G 77,1 - 240,6 Til SV av Skipbåan 3 W 240,6 - 246,8 Til NV av Blomskjert og klar NV av Svartskjeret 4 R 246,8 - 278,4 Til S av Brattklakken stang. 5 G 278,4 - 282,3 Til over 5,8m grunnen S av Brattklakken 6 W 282,3 - 294,6 Til først nevnte grense.
770200 70	Lofoten, Røst Helløy På Neshelløya	67 30.5363 012 08.5645	Oc (2) WRG 8s	11,2	Lyktehus på søyle 7,0	 5.9 5.9 7.4	1 G 354,1 - 3,1 Fra V av Austremyrflisa til Ø av 9m grunnen SØ av Vestremyrflisa. 2 W 3,1 - 9,2 Til Ø av Vestremyrflisa. 3 R 9,2 - 26,4 Til over Kårklakken og V av Vestremyrflisa. 4 G 26,4 - 63,5 Til N av søre stang S av Sørholmen. 5 W 63,5 - 65,0 Til S av nordre stang S av Sørholmen. 6 R 65,0 - 180,7 Til inn på Ramnakkan.
770400 70	Lofoten, Røst Mærskjær Kårklakkleia	67 30.6250 012 07.9649	Oc (3) WRG 12s	5,4	Lyktehus på stativ 6,0	 4.6 4.6 5.9	1 G 189,5 - 344,0 Fra V av Pålskjeret til V av Littj-Kårklakken. 2 W 344,0 - 349,4 Til Ø av skjeret ved Kårklakken. 3 R 349,4 - 187,8 Til innpå land ved Skau.
770500 70	Lofoten, Røst Sandskjærdretten Færøya	67 30.2940 012 06.5687	FI R 3s	2,9	Lanterne på stang 0,0	 2.7	1 R 0,0 - 360,0 Rundtlysende.
770501 70	Lofoten, Røst Grindstøtta Færøya	67 30.4994 012 05.9626	FI G 3s	3,0	Lanterne på stang 0,0	 2.1	1 G 0,0 - 360,0 Rundtlysende.
770600 70	Lofoten, Røst Værholmnaakken V av Verholmen	67 29.6202 012 03.6437	Oc WRG 6s	17,8	Lyktehus på varde 7,5	 4 4 5.2	1 G 307,8 - 330,8 Fra innover land på Littj Kvaløya til klar V av Littj Kvaløya. 2 W 330,8 - 333,2 Til klar NØ av 4,3 m grunne NØ av Ramnungan lanterne. 3 R 333,2 - 30,2 Til NV av Hesholmen. 4 G 30,2 - 124,2 Til V av Galten lanterne. 5 W 124,2 - 127,9 Til SV av de to stengre ved Stabben S av Brødran. 6 R 127,9 - 167,2 Til innpå land på Svinøynaakken.
770605 70	Lofoten, Røst Galten Svinøya	67 29.7445 012 03.3889	Iso G 2s	5,0		 3	G 0,0 - 360,0

Fyrnr. Kartnr.	Område Navn Beliggenhet	Posisjon	Karakter	Lys høyde [m]	Beskrivelse Høyde over grunnen [m]	Lysvidde R G W	Sektor - farge - retning - beskrivelse
770606 70	Lofoten, Røst Galtegrunnen Svinøya	67 29.7066 012 03.1261	Iso R 2s	5,0		3	R 0,0 - 360,0
770800 70	Lofoten, Røst Eskjæret	67 29.2101 012 04.5992	FI G 3s	12,0	Lanterne på stativ 10,0	2,1	1 G 0,0 - 360,0 Rundtlysende.
770900 70	Lofoten, Røst Ramningen I leden far øst	67 29.0969 012 04.2460	FI R 3s	7,2	Lanterne på stativ 11,2	2,8	1 R 0,0 - 360,0 Rundtlysende.
771000 70	Lofoten, Røst Røstholmen På Røstholmens S side	67 28.1631 012 00.9291	FI WRG 5s	18,6	Lanterne på søyle 7,9	5,9 5,9 7,4	1 G 207,7 - 278,1 Fra Ø av Gullholmen(Rødtoppen) til S av Snopskjeret. 2 W 278,1 - 2,5 Til Ø av Fiskflesa.NB! 4,6m grunne i hvit sektor N av Snopskjeretaran. 3 R 2,5 - 39,2 Til akkurat klar av skjeret Ø av Langflesa.
771100 70	Lofoten, Røst Brødran Innseilingen til havna	67 29.9768 012 03.2507	Q R		LA	2,7	1 R 0,0 - 360,0 Rundtlysende.
771101 70	Røst Svinøy, V Svinøy vest	67 29.9088 012 03.3720	Q G		LA 0,0	3,1	G 0,0 - 360,0
771200 70	Lofoten, Røst Prestholmnakken S på Prestholmnakken	67 30.2160 012 03.5932	Oc WRG 6s	4,3	Lyktheus med IB 3,0	3,6 3,6 4,7	1 G 243,4 - 19,0 Fra S av Store Glea, til klar V av Svinøy vest Lanterne. 2 W 19,0 - 22,7 Til Ø av Brødran lanterne. 3 R 22,7 - 49,7 Til SØ av Blodgrunnen 4 G 49,7 - 59,9 Til NV av Blodgrunnen lanterne 5 W 59,9 - 63,2 Til SØ-av jernstang N av Blodgrunnen 6 R 63,2 - 87,9 Til inn på Tjeldingsholmen.
771235 70	Røst Røst havn	67 30.2047 012 04.2206	Iso G 2s	7,0	Lanterne/IB på staget st*	3	G 0,0 - 360,0
771240 70	Røst Røst Fergeleie	67 30.2858 012 04.1723		6,0	LA	3	W 0,0 - 360,0
771300 70	Røst Trettskjeret, V	67 30.1090 012 03.5786	Iso G 2s	6,1	Lanterne på stang m/indi*	1,8	1 G 0,0 - 360,0 Rundtlysende
771400 70	Lofoten, Røst Hallklakken Skarvholmleia	67 31.4528 012 01.1728	Iso WRG 6s	7,3	Lyktheus på underbygning 4,5	5,2 5,2 6,6	1 G 47,6 - 150,3 Fra innover Sandøya til klar NØ av 13m Helløybakken. 2 W 150,3 - 165,9 Til V av Skarvholmene og klar V av Hombåen. 3 R 165,9 - 243,8 Til innover tørrfallet NØ av lykten og N av Rødøya.
771600 70	Lofoten, Røst Nordre Sandøyholmene Nord av Sandøya	67 27.1753 011 54.6247	Iso WRG 6s	9,2	Lyktheus på søyle 6,7	5,4 5,4 6,8	1 G 43,8 - 65,0 Fra V av Sør-Sandøyskjeran til NV av Valværan. 2 W 65,0 - 69,8 Til S av Seifluan.NB! 2,2 m nærme lykten i hvit sektor. 3 R 69,8 - 76,9 Til N av Seifluan og over 4,9 m grunne. 4 G 76,9 - 82,3 Til N av Seifluan. 5 W 82,3 - 83,9 Til S av Littjulfatan. 6 R 83,9 - 199,6 Til inn på Ytter Husskjeret.

Fyrnr. Kartnr.	Område Navn Beliggenhet	Posisjon	Karakter	Lys høyde [m]	Beskrivelse Høyde over grunnen [m]	Lysvidde R G W	Sektor - farge - retning - beskrivelse
771800 70	Røst Skomvær Skomvær	67 24.6551 011 52.4955	FI(2) W 30s	47,0	FS/NA 31,7	   18,7	1 W 0,0 - 360,0 Rundtlysende
						Racon Signal: Type:	Morsetean Morsetean T m/utstrekninga 2.0 n.mil FA
771810 70	Røst Skomvær bifyr Skomvær	67 24.6551 011 52.4955	Fast W lys	27,0	FS/BF 31,7	   15,2	1 W 247,0 - 257,0 Lyser fra 247 til 257 gr
772000 70	Lofoten, Røst Ytre Husskjær Vest av Storfjellet	67 27.7463 011 55.2213	FI (2) WRG 5s	12,0	Lyktehus på søyle 9,7	   5,3 5,3 6,6	1 G 37,8 - 53,0 Fra innpå Råkneset til NV av Valværfluene 2 W 53,0 - 54,8 Til SØ av sydligste skjær Hudfatan 3 R 54,8 - 219,9 Til klar SØ av Olaskjæran 4 G 219,9 - 224,9 Til klar SØ av Ytre Trollet stang 5 W 224,9 - 227,9 Til klar NV av Skjåskjeran og NV av Blodgrunnen 6 R 227,9 - 235,1 Til innpå landet ved Storfjellet. Lykten går i mørk i Storfjellet
772100 70	Røst Ytre Alkskjær Ytre Alkskjær	67 30.8594 011 58.9283	Q R	9,3	Lyktehus på stativ 11,8	   2,4	1 R 0,0 - 360,0 Rundtlysende
772200 70	Lofoten, Røst Alkskjær På Alkskjæret	67 30.7930 011 58.8844	FI WRG 5s	12,0	Lyktehus på søyle 5,5	   4,9 4,9 6,2	1 G 53,8 - 147,0 Fra inn over Synstvestlåttran til klar N av 6m grunne NV av lykta. 2 W 147,0 - 151,5 Til SV av Brunsøyskallen og SV av Tørrbåen. 3 R 151,5 - 305,2 Til SV av Kjerringskjerflu.
772400 70	Lofoten, Røst Kjerringskjærflu N-av Oterholman	67 30.4297 012 00.8483	FI G 3s	3,8	Lanterne på stang 0,0	   2,1	1 G 0,0 - 360,0 Rundtlysende.
772600 70	Lofoten, Røst Lamholmtaren, SV V-av Brødran	67 30.0249 012 01.7260		5,7	Lanterne på stang 6,7	   3,4	1 W 0,0 - 360,0 Rundtlysende.
772800 70	Lofoten, Røst Blodgrunnen NV-av Vedøy	67 29.3910 012 00.2147	FI G 3s	3,9	Lanterne på stang	   2,1	1 G 0,0 - 360,0 Rundtlysende.

Fyrnr. Kartnr.	Område Navn Beliggenhet	Posisjon	Karakter	Lys høyde [m]	Beskrivelse Høyde over grunnen [m]	Lysvidde R G W	Sektor - farge - retning - beskrivelse
774000 74	Lofoten, yttersiden Moholmen På Moholmen	68 07.1786 013 07.4324	FI WRG 5s	12,1	Lyktehus på søyle 6,4	6,8 6,8 8,4	1 G 65,0 - 73,3 Fra inn på Bergneset til klar N av Bergneset. 2 W 73,3 - 85,4 Til klar S av 17m Øyskallen. 3 R 85,4 - 98,3 Til klar N av 9,7m grunne Skeiegrunnpallan 4 G 98,3 - 102,0 Til klar N av 18m grunne Skeiegrunnpallan 5 W 102,0 - 114,2 Til klar S av 27 m grunne Trollhovudskallen. 6 R 114,2 - 120,1 Til klar N av 27m grunne Trollhovudskallen. 7 G 120,1 - 127,6 Til klar N av 14m grunne Flesskallen. 8 W 127,6 - 128,8 Til klar SV av 13m Gryskallen. 9 R 128,8 - 146,4 Til klar Ø av Strandflesa, og mellom 16m Bentskallen og 11m Snabbskallen. 10 G 146,4 - 181,5 Til klar Ø av Lysbåen. 11 W 181,5 - 185,6 Til klar V av Skarvholman og V av Vadskiten. 12 R 185,6 - 199,8 Til over Brørne. 13 G 199,8 - 204,3 Til klar SØ av Brørne. 14 W 204,3 - 207,6 Til klar NV av 15m grunne Fjærleitleitgrunnen. 15 R 207,6 - 268,3 Til klar N av Storfallet nordre rød stake.
774100 74	Lofoten, yttersiden Skarvskjær NØ-på holmen	68 10.7242 013 09.2061	FI W 3s	15,3	Lanterne på stativ 9,7	4,6	1 W 0,0 - 360,0 Rundtlysende.
774200 74	Lofoten, yttersiden Leiholmen S på Leiholmen	68 06.5837 013 10.1982	Oc (2) WRG 8s	7,0	Lyktehus på stativ 6,0	5,1 5,1 6,4	1 R 296,5 - 328,8 Fra innpå Storlamholmen til midt i sundet mellom Store og Lille Lamholmen. 2 G 328,8 - 126,4 Til V av Gjettbøen. 3 W 126,4 - 127,9 Til klar SV av Svartoksen. (Sektor går over grunnflak SV av Henriskjærene) 4 R 127,9 - 161,9 Til innpå Henriskjærene.
774300 74	Lofoten, yttersiden Kråkbåen På 3 beinetstativ	68 06.2641 013 11.5472	FI W 3s	8,0	Lanterne på stativ	3,7	1 W 0,0 - 360,0 Rundtlysende.
774400 74	Lofoten, yttersiden Jusholmen N på Jusholmen	68 06.5434 013 13.6893	Oc (2) WRG 8s	30,5	Lyktehus 3,0	7,3 7,3 8,8	1 G 12,5 - 134,8 Fra inn på Gullrosøya til klar Ø-av Lysbåen. 2 W 134,8 - 140,0 Til klar V av Vadskiten. MERK: 7m grunne i denne sektor. 3 R 140,0 - 159,9 Til inn på Skarvskjæret. 4 G 159,9 - 165,7 Til klar Ø av Skarvskjæret. 5 W 165,7 - 175,1 Til klar V av Myrlandsfallet. MERK: 12m grunne i denne sektor. 6 R 175,1 - 189,8 Til klar Ø av 6,3m grunne Middagsbåen. 7 G 189,8 - 205,0 Til klar SØ av Einsteinen. 8 W 205,0 - 206,4 Til NV av Hornneset. 9 R 206,4 - 229,8 Til inn på Hestneset. 10 G 229,8 - 241,4 Til klar S av Hestnesflaket. 11 W 241,4 - 243,3 Til klar N av Kjørfallet. 12 R 243,3 - 277,7 Til klar N av landet øst for lykta.
774500 74	Lofoten, yttersiden Blindmannsholmen Ramberg	68 05.5464 013 12.1317	Q R	5,8	Lanterne på stang 0,0	2	1 R 0,0 - 360,0 Rundtlysende.
774501 74	Lofoten, yttersiden Røssøystraumen, Ø	68 05.4536 013 11.6987	FI G 3s	5,0	Lanterne på stang 0,0	2,1	1 G 0,0 - 360,0 Rundtlysende.

Fyrnr. Kartnr.	Område Navn Beliggenhet	Posisjon	Karakter	Lys høyde [m]	Beskrivelse Høyde over grunnen [m]	Lysvidde R G W	Sektor - farge - retning - beskrivelse				
774502 74	Lofoten, yttersiden Røssøystraumen, V Ramberg	68 05.4298 013 11.5013	FI R 3s	5,0	Lanterne på stang 0,0	2,2 2,2 2,2	1	R	0,0	- 360,0	Rundtlysende.
774503 74	Lofoten yttersiden Torvøya NV Røssøystraumen	68 05.3243 013 11.4873	Iso G 2s	5,0	HIB på stang 10,0	2,7 2,7 2,7	1	G	0,0	- 360,0	Rundtlysende
774504 74	Lofoten yttersiden Øyaskjæret Røssøystraumen	68 05.3574 013 11.4084	Iso R 4s	5,0	HIB på stang 9,0	2,2 2,2 2,2	1	R	0,0	- 360,0	Rundtlysende
774505 74	Lofoten, yttersiden Gullersøy Rambergsvika	68 05.2855 013 12.2301	Iso G 2s	2,0	Lysbøye	3,8 3,8 3,8	1	G	0,0	- 360,0	Rundtlysende
774506 74	Lofoten yttersiden Pattmoan Røssøystraumen	68 05.2211 013 11.2721	Iso R 2s		HIB på stang	2,1 2,1 2,1	1	R		- 360,0	Rundtlysende
774600 74	Lofoten, yttersiden Ramberg Torvøya NØ side	68 05.2860 013 12.0244	Oc WRG 6s	4,5	Lyktehus 3,0	4,5 4,5 5,8	1 2 3 4 5 6	G W R G W R	168,4 201,4 202,6 273,7 276,8 325,2	- 201,4 - 202,6 - 273,7 - 276,8 - 325,2 - 339,8	Fra inn over Korshamneset til 100m Ø-av Leiholmen. Til 121m Ø-av Leiholmen. Til klar S-av Ramberg nordre molo. Til klar N-av Ramberg søre molo. Til klar Ø-av Dynan stang. Til inn over tørrfallet ved Dynan stang.
774800 74	Lofoten, yttersiden Ramberg, S molo På molohodet	68 05.2165 013 13.1835	Iso G 4s	6,0	Lanterne på stativ m/ind*	1,8 1,8 1,8	1	G	0,0	- 360,0	Rundtlysende.
774900 74	Lofoten, yttersiden Ramberg, N molo	68 05.2698 013 13.1258	Iso R 4s	6,5	Lanterne på stativ m/ind*	1,4 1,4 1,4	1	R	0,0	- 360,0	Rundtlysende.
775000 0	Lofoten, yttersiden Ramberg indre molo	68 05.2719 013 13.3831		4,5	IB 0,0						
775200 74	Lofoten, yttersiden Fredvang molo	68 04.9049 013 10.4030	Iso R 2s	6,0	Lanterne på stang 0,0	2,6 2,6 2,6	1	R	0,0	- 360,0	Rundtlysende.
775300 74	Lofoten, yttersiden Kubholmen På nordre brukar	68 04.7442 013 11.6430	Oc (2) WRG 8s	5,0	Lyktehus 3,0	4,9 4,9 6,2	1 2 3 4 5 6	G W R G W R	236,0 265,8 272,3 44,8 52,8 61,2	- 265,8 - 272,3 - 44,8 - 52,8 - 61,2 - 110,7	Fra S av stang Ø av Torvøya til sør av rød stake S av Torvøya. Til N-av Lille Buøya. Til nettopp fri NV av Lyngøya. Til klar NV av Lyngøya. Til S av Kubholmen. Til innpå Klubbholmen

Fyrnr. Kartnr.	Område Navn Beliggenhet	Posisjon	Karakter	Lys høyde [m]	Beskrivelse Høyde over grunnen [m]	Lysvidde R G W	Sektor - farge - retning - beskrivelse
775500 72	Lofoten, yttersiden Krystad På Tussodden, Selfjorden	68 03.5557 013 10.1310	Oc WRG 6s	9,2	Lyktehus 3,0	5,3 5,3 6,6	1 G 176,0 - 185,6 Fra innpå Hovden til 55m Ø-av Fredvang molo lanterne. 2 W 185,6 - 197,7 Til 65m V-av Flatholmen. 3 R 197,7 - 334,1 Til Ø-av Prestholmen. 4 G 334,1 - 2,9 Til V-av Prestholmen. 5 W 2,9 - 17,3 Til 137m Ø-av Langnesgrunnen jernstang. 6 R 17,3 - 38,2 Til 150m Ø-av Krystadøy.
775700 74	Lofoten, yttersiden Napp NØ på Nappsholmen	68 08.3641 013 27.6232	Oc WRG 6s	8,0	Lyktehus 3,0	7,5 7,5 9,1	1 G 165,6 - 172,4 Fra innpå land ved Litsandnesflua til 383m Ø av Hundholmen fyrlykt. 2 W 172,4 - 178,8 Til 235m V av Ramsbåen lanterne og 212m klar av Haganaset. MERK:I hvit sektor er det, 9m grunne NØ Smorten, 9,5 m grunne Ø av Smorten og 9,5 m grunne NV for Ramsbåen. 3 R 178,8 - 215,0 Til 238m N av Deigen lanterne. 4 G 215,0 - 248,8 Til 299m S av Deigen lanterne. 5 W 248,8 - 258,4 Til klar N av Hauggrunnen stake. 6 R 258,4 - 310,9 Til inn på land N av Hattsteinan. 7 G 310,9 - 7,8 Til 681m V av Steinbergbåen lanterne og klar V av Revlan. 8 W 7,8 - 12,2 Til 159m Ø av Segelsteinen. 9 R 12,2 - 22,0 Til innpå Hårberget.
775900 74	Lofoten, yttersiden Deigen V Vestvågøy	68 08.6857 013 28.6587		5,8	Lanterne på stang	3,2	1 W 0,0 - 360,0 Rundtlysende.
776301 74	Napp Øya S Innseiling til Napp Havn	68 07.8427 013 26.4037	Iso G 2s	7,0	LA/IB/NB 15,0	3,9	1 G 0,0 - 360,0 Rundtlysende
776303 74	Napp Napp Napp havn	68 07.8450 013 26.2776	Iso G 2s	7,0	LA/IB/NB 15,6	3,9	1 G 0,0 - 360,0 Rundtlysende
776305 74	Napp Napp, indre, N Napp havn	68 07.9051 013 26.1309	Iso G 2s	7,0	LA/IB/NB 13,7	3,9	1 G 0,0 - 360,0 Rundtlysende
776402 74	Napp Napp molo På molo	68 07.7961 013 26.4406	Iso R 2s	5,5	LA/IB/NE 2,0	3,2	1 R 0,0 - 360,0 Rundtlysende.
776404 74	Napp Finnhammeren Napp havn	68 07.8149 013 26.2160	Iso R 2s	7,0	LA/IB/NB 15,3	3,2	1 R 0,0 - 360,0 Rundtlysende
776406 74	Napp Napp, indre, S Napp havn	68 07.8714 013 26.0528	Iso R 2s	7,0	HIB/NB 13,5	3,2	1 R 0,0 - 360,0 Rundtlysende

Fyrnr. Kartnr.	Område Navn Beliggenhet	Posisjon	Karakter	Lys høyde [m]	Beskrivelse Høyde over grunnen [m]	Lysvidde R G W	Sektor - farge - retning - beskrivelse
776600 74	Lofoten, yttersiden Horneset På Horneset	68 10.1648 013 19.3835	FI (2) WRG 5s	39,9	Lyktehus på søyle 5,5	6,3 6,3 7,8	1 G 20,5 - 32,3 Fra innpå Mjåsteinneset til klar NV av Jusholmen.
							2 W 32,3 - 36,1 Til klar SØ av Steinen.
							3 R 36,1 - 55,1 Til klar SØ av Svartoksen.
							4 G 55,1 - 60,9 Til klar N av Fiskfatskjæran
							5 W 60,9 - 63,8 Til klar SØ av Øyskallen
							6 R 63,8 - 65,1 Til akkurat klar av 9,7m grunne Skeiegrunnpallan.
							7 G 65,1 - 66,1 Til klar N av Skeiegrunnpallan.
							8 W 66,1 - 67,6 Til akkurat klar S av 9,8m grunnen Ø av Brørne
							9 R 67,6 - 70,6 Til klar S av 16m Mulskallen
							10 G 70,6 - 109,3 Til N av 1,8m Bjørntindskallen
							11 W 109,3 - 137,0 Til S av 1,9m Myrlandsfallet
							12 R 137,0 - 270,6 Til S av 2,2m Smorten
776610 74	Nappstraumen Myrlandsflesan På Myrlandsflesa	68 11.7041 013 19.0891	Q (3) W 10s	15,0	Lanterne på stang 13,0	4,1	
776800 74	Lofoten, yttersiden Hundholmen På Hundholmen	68 09.7165 013 26.5803	Oc (2) WRG 8s	13,5	Lyktehus på stativ 8,5	5,9 5,9 7,4	1 G 104,6 - 114,2 Fra klar N av Tjeldneset og Horneset til klar NØ av 8,5m grunne Hornskallen.
							2 W 114,2 - 117,8 Til klar SV av Einsteinen stg. og klar SV av Myrlandsfallet, OBS. 5,7m grunne i hvit sektor N av Litflua
							3 R 117,8 - 124,3 Til akkurat klar S for Myrlandsflesan LA
							4 G 124,3 - 129,1 Til klar NØ av Myrlandsflesa LA
							5 W 129,1 - 130,3 Til klar SV av 4,7m grunne Grunnbåen.
							6 R 130,3 - 160,3 Til Ø av Bjørnbåen
							7 G 160,3 - 164,9 Til klar Ø av Bjørnbåen stake
							8 W 164,9 - 168,8 Til klar Ø av Skjoldbrybåen
							9 R 168,8 - 187,6 Til klar Ø av Indreholmen
							10 G 187,6 - 245,3 Til SØ av Storholmbåen R stake
							11 W 245,3 - 249,1 Til klar NV av Nonsholmen
							12 R 249,1 - 285,3 Til innpå Offersøya
							13 G 285,3 - 325,9 Til klar V av Deigen LA
							14 W 325,9 - 335,9 Til klar Ø av Litsandesflua stg.
							15 R 335,9 - 104,6 Til første grense
776900 74	Lofoten, yttersiden Ramsbøen N Nappstraumen	68 09.3563 013 27.9097	FI G 3s	7,5	Lanterne på stativ 9,0	2,1	1 G 0,0 - 360,0 Rundtlysende.









Fyrnr. Kartnr.	Område Navn Beliggenhet	Posisjon	Karakter	Lys høyde [m]	Beskrivelse Høyde over grunnen [m]	Lysvidde R G W	Sektor - farge - retning - beskrivelse
777000 74	Lofoten, yttersiden Hæsholmene På toppen av Storholmen	68 13.5068 013 26.3139	FI WRG 5s	16,5	Lyktehus 3,7	5.9 5.9 7.4	1 W 93,4 - 129,5 Fra N av 16m Ofsan til V av Fausken stang. 2 R 129,5 - 154,9 Til Ø av 8,4m Olgrunnen. 3 G 154,9 - 157,8 Til nesten klar 30m kvoten Ø av Olgrunnen. 4 W 157,8 - 190,8 Til V av 10m Steinsbåen. 5 R 190,8 - 218,8 Til SØ av Hella. 6 G 218,8 - 254,3 Til S av Tjeldskjæret. 7 W 254,3 - 255,4 Til N av Bjørnøy. 8 R 255,4 - 350,0 Til Ø av Ramsbåen. 9 G 350,0 - 353,6 Til V av Ramsbåen lanterne. 10 W 353,6 - 356,1 Til Ø av Hundholmen. 11 R 356,1 - 39,9 Til Inn på Hornskallen. 12 G 39,9 - 41,9 Til V av 8m Hornskallen. 13 W 41,9 - 47,4 Til SØ av Einsteinen stang. 14 R 47,4 - 74,0 Til S av Myrlandsfallet og midt mellom Hellbåen og Bjørnebåen. 15 G 74,0 - 93,4 Til førstnevnte grense.
777500 74	Lofoten, yttersiden Bjørnøy På Bjørnarya	68 14.3061 013 35.2262	Oc (2) WRG 8s	30,2	Lyktehus 3,0	4.7 4.7 6	1 G 54,7 - 89,1 Fra inn på land N av Utakleiv til N-av Fausken stg. 2 W 89,1 - 92,8 Til S-av Hauklansbåen stg. og S av 8,3m grunne Olgrunnen. 3 R 92,8 - 159,2 Til innpå Sortlandsvika 4 G 159,2 - 224,2 Til akkurat klar SØ av 7,6m grunne S av Halsan. 5 W 224,2 - 227,8 Til akkurat klar NV av Steinsodden og 3m grunne N av Steinsodden. 6 R 227,8 - 282,9 Til innpå Bjørnøya og klar S av Skjåholmen.
777700 74	Lofoten, yttersiden Jurbånan Tangstad	68 14.3127 013 37.1250	Iso R 2s	8,0	LA/NE 8,0	3.2	1 R 0,0 - 360,0 Rundtlysende. Overrett med: 777800 Retning: 105,8 Beskrivelse: Tangstad overettlinje
777800 74	Lofote, yttersiden Tangstad molo Tangstad	68 14.2744 013 37.4893	Fast R lvs	9,5	LA/NE 4,5	3.4	1 R 0,0 - 360,0 Rundtlysende. Overrett med: 777700 Retning: 105,8 Beskrivelse: Tangstad overettlinje
777900 0	Lofoten, yttersiden Tangstad Molohode Tangstad	68 14.2263 013 37.5639			IB 3,4		
778000 74	Lofoten, yttersiden Olgrunnen NV av Hæsholmene lykt	68 15.0131 013 24.5578	Q W	2,5	Lysbøye 0,0	3.8	1 W 0,0 - 360,0 Rundtlysende

Fyrnr. Kartnr.	Område Navn Beliggenhet	Posisjon	Karakter	Lys høyde [m]	Beskrivelse Høyde over grunnen [m]	Lysvidde R G W	Sektor - farge - retning - beskrivelse
778200 74	Lofoten, yttersiden Skolmneset Steinsfjorden N side	68 14.8287 013 30.6105	Iso WRG 4s	17,8	Lyktehus på varde 7,7	5,4 5,4 6,7	1 G 305,3 - 25,0 Fra NØ av Hauklandsbåen stg. til klar V av 7,2m grunne Ø av Veggen.
							2 W 25,0 - 26,8 Til SØ av Indreholmen og klar SØ av 5,7m grunne S av Indreholmen.
							3 R 26,8 - 71,1 Til klar N av Fausken.
							4 G 71,1 - 76,1 Til klar N av 4,7m grunne Grunnebåen og 8,3m grunne Hellbåflua.
							5 W 76,1 - 83,7 Til klar S av 8,3m grunne Olgrunnen.
							6 R 83,7 - 118,8 Til klar NØ av 3,4m grunne Stauren.
							7 G 118,8 - 150,0 Til klar NØ av Hella Rød stake.
							8 W 150,0 - 181,8 Til klar V av Unstadbåen.
							9 R 181,8 - 209,9 Til innpå landet ved Skolmskaret.
778400 74	Vestvågøy Kleivheia NV på Vestvågøya	68 17.1863 013 34.2417	Iso WRG 6s	39,5	Lyktehus på underbygning 6,0	7,3 7,3 8,9	1 G 32,1 - 36,4 Fra kloss på Skolmneset til 425m NV av ytterste punkt ved Skolmneset.
							2 W 36,4 - 39,1 Til 650m NV av ytterste punkt ved Skolmneset og klar Ø av 1,4m Hella.
							3 R 39,1 - 60,3 Til klar NV av 18m Ofsan.
							4 G 60,3 - 61,9 Til klar NV av 18m Ofsan.
							5 W 61,9 - 185,4 Til klar V av 19m Akslan. MERK: 7m Unstadbåen og 16m Havskallen ligger i denne sektor.
							6 R 185,4 - 238,4 Til inn over land ved Kløvningsbåen.
778502 74	Lofoten, yttersiden Eggum, nedre På nordre molo	68 17.9147 013 43.0973	Fast R lys	3,9	Lanterne på stang 0,0	3,7	1 R 215,0 - 219,0 Overrettlys - overrett med Eggum øvre - leder mellom Torriken og Vismannen.
		Overrett med: 778504		Retning: 216,9		Beskrivelse: Leder inn fra Breisund, inn til Mjåsund	
778504 74	Lofoten, yttersiden Eggum, øvre På søre molo	68 17.8712 013 43.0101	Fast R lys	9,5	Lanterne på stang 0,0	3,7	1 R 215,0 - 219,0 Overrettlys - overrett med Eggum nedre - leder mellom Torriken og Vismannen
		Overrett med: 778502		Retning: 216,9		Beskrivelse: Leder inn fra Breisund, inn til Mjåsund	
778600 74	Lofoten, yttersiden Eggum Eggum	68 18.6361 013 41.0793	Oc WRG 6s	5,2	Lyktehus 3,0	7,5 7,5 9,1	1 G 87,4 - 106,9 Fra S av Mjågrunnskallen til klar NØ av Hella stg.
							2 W 106,9 - 109,1 Til klar SV av Leibåen stg.
							3 R 109,1 - 155,0 Til innpå Været.
							4 G 155,0 - 173,2 Til klar Ø av Jørsbåen.
							5 W 173,2 - 185,7 Til klar V av Gammelhella.
							6 R 185,7 - 190,2 Til klar Ø av Gammelhella.
							7 G 190,2 - 194,2 Til klar Ø av Småhella jst.
							8 W 194,2 - 199,6 Til V av 4,3m grunne V av Kvannholmgrunnen stg.
							9 R 199,6 - 296,3 Til rett sør av Skjellflua stg.

Fyrnr. Kartnr.	Område Navn Beliggenhet	Posisjon	Karakter	Lys høyde [m]	Beskrivelse Høyde over grunnen [m]	Lysvidde R G W	Sektor - farge - retning - beskrivelse
779200 74	Lofoten, yttersiden Borgværskjær, SV SV av Borgvær	68 19.1574 013 46.4314	FI RG 3s	9,3	Lanterne på stang 3,8	4,6 4,6	1 R 78,3 - 140,8 Fra S av Torillen stang. til midt i Breisundet klar NØ av stang. ved Store Knutsholmen 1 G 71,7 - 140,4 Fra midt i Breisundet klar NØ av Knutsholgrunnen stang, til klar S av Torillen stang. 2 G 140,8 - 163,5 Til innpå Knutsholmen 2 R 140,4 - 71,7 Til klar S av Torillen stang, og til først nevnte grense.
779400 74	Lofoten, yttersiden Vedløysa S av Borgvær	68 18.4447 013 47.2865	Oc (2) WRG 8s	5,5	Lyktehus 3,0	4,7 4,7 6	1 G 309,0 - 321,4 Fra innpå Flatholmen til klar V av 3,2m grunne S av Varholmen 2 W 321,4 - 326,4 Til klar Ø av Langskjæran. 3 R 326,4 - 349,9 Til klar Ø av Borgvåg stang og klar V av Langskjæret 4 G 349,9 - 118,6 Til klar NØ av Borgflesflua Ø stang. 5 W 118,6 - 119,5 Til klar SV av Gammelhella. 6 R 119,5 - 172,6 Til innover vestsiden av Borgvær.
779601 74	Lofoten, yttersiden Prestskjæret SV av Borgvær	68 18.8703 013 46.6589	Iso G 2s	6,0	HIB på stang 8,0	1,9	1 G 0,0 - 360,0 Rundtlysende
779602 74	Lofoten, yttersiden Vismannen SV av Borgvær	68 18.9703 013 46.4888	Iso R 2s	6,0	HIB på stang 10,0	1,3	1 R 0,0 - 360,0 Rundtlysende
779604 74	Lofoten, yttersiden Kjeldskjærgrunnen Borgværsundet	68 19.2416 013 47.4851	Iso R 2s	8,0	HIB på stang 10,0	1,3	1 R 0,0 - 360,0 Rundtlysende
780300 74	Lofoten, yttersiden Vestresand molo NV Vestvågøy	68 18.6434 013 51.1600	Iso R 2s	6,5	Lanterne på stang 4,0	1	1 R 0,0 - 360,0 Rundtlysende.
780700 73	Lofoten, yttersiden Kvalnes N på Vestvågøya	68 20.8085 013 58.2496	Oc WRG 6s	9,4	Lyktehus på søyle 11,0	7,5 7,5 9,1	1 G 96,3 - 113,5 Fra over grunner ved Heklan til NØ av Leikvikskallen 2 W 113,5 - 156,6 Til 347m V av Kvalnesflesa varde. 3 R 156,6 - 235,3 Til klar S av Merrspennbåen. 4 G 235,3 - 252,3 Til klar S av Høgfjellfluene 5 W 252,3 - 253,9 Til klar N av Pallan. MERK: Lav dybde i hvit sektor i øst. 6 R 253,9 - 270,1 Til klar S-av Kvitingen varde.
781502 73	Lofoten, yttersiden Vikarøya Sundklakkstraumen	68 20.2804 014 02.9307	Iso R 4s	7,0	Lanterne på stang 12,0	3,3	1 R 0,0 - 360,0 Rundtlysende
781600 73	Lofoten, yttersiden Vikspollen Vikspollens S side	68 19.4923 014 04.2533	Iso WRG 6s	7,0	Lyktehus på underbygning 6,0	4,9 4,9 6,2	1 G 117,6 - 157,7 Fra klar S av Sundklakkstraumen N lanterne, til 298m Ø av Kvitingen varde. 2 W 157,7 - 160,6 Til klar V av Vestre Vassulflua. 3 R 160,6 - 198,9 Til innpå Vikpollen.
781601 73	Lofoten, yttersiden Sundklakkstraumen N Sundklakkstraumen	68 19.7317 014 03.0971	Iso G 4s		LA/SC	4	1 G 0,0 - 360,0 Rundtlysende
781700 73	Lofoten, yttersiden Søre Skarvskjær Sundklakkstraumen	68 16.7804 014 08.2007	Oc R 6s	3,6	Lanterne på stang	1,1	1 R 0,0 - 360,0 Rundtlysende.

Fyrnr. Kartnr.	Område Navn Beliggenhet	Posisjon	Karakter	Lys høyde [m]	Beskrivelse Høyde over grunnen [m]	Lysvidde R G W	Sektor - farge - retning - beskrivelse				
781800 73	Lofoten, yttersiden Nordre Skarvskjær Sundklakkstraumen	68 16.9483 014 07.9880	Oc R 6s	3,0	Lanterne på stang	1,1	1	R	0,0	- 360,0	Rundtlysende.
781900 73	Lofoten, yttersiden Refsøy Sundklakkstraumen	68 17.0586 014 07.6525	Oc R 6s	5,0	Lanterne på stang m/indi*	1,1	1	R	0,0	- 360,0	Rundtlysende.
782000 73	Lofoten, yttersiden Sundklakksøy Sundklakkstraumen	68 17.0517 014 07.7760	Oc G 6s	4,2	Lanterne på stang m/indi*	2,4	1	G	0,0	- 360,0	Rundtlysende.
782100 73	Lofoten, yttersiden Haugsgrunnen Sundklakkstraumen	68 17.3152 014 06.7233	Q R	2,5	Lanterne på stang	2,2	1	R	0,0	- 360,0	Rundtlysende.
782200 73	Lofoten, yttersiden Nåla Sundklakkstraumen	68 17.2734 014 07.0847	Q G	2,8	Lanterne på stang	2	1	G	0,0	- 360,0	Rundtlysende.
782300 73	Lofoten, yttersiden Rødholmgrunnen Sundklakkstraumen	68 17.7467 014 05.1204		3,0	Lanterne på stang	3,8	1	W	0,0	- 360,0	Rundtlysende.
782400 73	Lofoten, yttersiden Skarvskjær Sundklakkstraumen	68 17.5969 014 04.0470	Iso G 2s	5,0	Lanterne på stang 8,5	3,9	1	G	0,0	- 360,0	Rundtlysende.
782500 73	Lofoten, yttersiden Klakkane Sundklakkstraumen	68 16.0108 014 09.5619	Oc G 6s	4,0	Lanterne på stang	2,4	1	G	0,0	- 360,0	Rundtlysende.
783000 73	Lofoten, yttersiden Hovsund Hovsundhamn	68 20.6881 014 05.4378	Oc WRG 6s	10,5	Lyktehus på underbygning 6,5	7,9 7,9 9,1	1 2 3 4 5 6 7 8 9	G W R G W R G W R	53,9	- 115,1 - 118,0 - 144,7 - 191,0 - 194,4 - 208,0 - 224,3 - 232,3 - 271,9	Fra inn over Vikarøya, til 654m N-av Kvitingen varde, og klar N-av 5,6m Steinsgrunnen. Til 787m N-av Kvitingen varde og klar S-av Hovsflesa. Til klar V-av Stabban. Til klar Ø-av Småskallan (9,2m i hvit sektor). Til klar av V-av Skimtgrunnen. Til klar V-av Storskuvingen. Til klar SØ-av Litleskuvingen. Til klar NV-av Einsteintørra. MERK: 3m grunne i hvit sektor. Grunt vann i hvit sektor. Til inn på Arholmen.
783200 75	Lofoten, yttersiden Skuvingen N av Skimtgrunnen	68 23.9651 014 08.4751	Q W	4,0	Lysbøye 0,0	4,3	1	W	0,0	- 360,0	Rundtlysende

Fyrnr. Kartnr.	Område Navn Beliggenhet	Posisjon	Karakter	Lys høyde [m]	Beskrivelse Høyde over grunnen [m]	Lysvidde R G W	Sektor - farge - retning - beskrivelse
784000 75	Lofoten, yttersiden Laukvik Dranglan	68 23.4097 014 24.4816	Oc WRG 6s	11,0	Lyktheus på underbygning 6,5	7.5 7.5 9.1	1 G 59,3 - 92,8 Fra 360m N av Fallan stang til 950m N av Storskvingen 2 W 92,8 - 117,9 Til 300m S av Tintorskallen 3 R 117,9 - 121,7 Til mellom Tintorskalle og Kroktindskallen 4 G 121,7 - 129,3 Til NØ av Krokroktindskallen 5 W 129,3 - 185,1 Til V av Ytre Havbåen og 260m V av 4,4m Sundsfallet grunne 6 R 185,1 - 194,2 Til 450m Ø av Indre Havbåen 7 G 194,2 - 205,0 Til SØ av Hekkelen 8 W 205,0 - 224,2 Til NV av 5,9m Barsgrunnen 9 R 224,2 - 232,1 Til inn over Barsgrunnen
784010 0	Lofoten, yttersiden Dranglan	68 23.3354 014 24.6095	Fast lys yellow	5,3	Indirekte belysning 3,0		
784100 75	Lofoten, yttersiden Laukvik Nedre Laukvik havn	68 23.3284 014 24.7214	Iso W 2s	3,2	LA/NE	2,5	1 W 0,0 - 360,0 Rundtlysende Overrett med: 784110 Retning: 83,3 Beskrivelse: Leder inn dypeste renne
784110 75	Lofoten yttersiden Laukvik, øvre Laukvik havn	68 23.3379 014 24.9421	Oc (2) W 8s	6,5	LA/NE	2,5	1 W 0,0 - 360,0 Rundtlysende Overrett med: 784100 Retning: 83,3 Beskrivelse: Leder inn dypeste renne
784202 75	Lofoten ytterside Laukvik molo	68 23.3320 014 24.1690	Iso R 4s	11,3	Lanterne på stang	1,5	1 R 0,0 - 360,0 Rundtlysende
784303 75	Lofoten ytterside Seingsholmen Ved Laukvik hvn	68 23.2885 014 24.5685	Iso G 4s	5,2	Lanterne på stang	1,5	1 G 0,0 - 360,0 Rundtlysende.
784310 0	Lofoten, yttersiden Laukvik indre vestre	68 23.1638 014 24.7648			IB		
784320 0	Lofoten, yttersiden Laukvik, indre østre	68 23.1887 014 24.8397			IB		

Fyrnr. Kartnr.	Område Navn Beliggenhet	Posisjon	Karakter	Lys høyde [m]	Beskrivelse Høyde over grunnen [m]	Lysvidde R G W	Sektor - farge - retning - beskrivelse
785100 69	Hadsselfjorden Medskallen Fiskebøl	68 27.3018 014 50.6716	Oc (2) WRG 8s	10,0	Lyktheus på stativ med IB 16,0	5,5	1 R 7,9 - 68,0 Fra klar Ø av grunnlinjen på Kalvøya Til klar NV av Grøttøya
						5,5	2 G 68,0 - 96,4 Til klar N av Storseløya
						6,9	3 W 96,4 - 123,0 Til klar SSV av Esauskjeret. Merk det ligger en 7,3m grunne i sektoren
							4 R 123,0 - 137,6 Til innpå Haugvågen og klar NØ av Haugkleppan
							5 G 137,6 - 161,6 Til innpå grunnen til Melbu innseiling V
							6 W 161,6 - 162,5 Til østre innløpet til Melbu havn. Merk. Hvit sektor er smal og går over land i vestre innløp
							7 R 162,5 - 216,1 Til klar SØ av Trollskjeret
							8 G 216,1 - 217,2 Til godt klar av Trollskjeret
							9 W 217,2 - 218,9 Til klar NV av Gjævaskjæran stang
							10 R 218,9 - 225,0 Til klar SØ av Gjæva
							11 G 225,0 - 226,3 Til godt klar SØ av Gjæva
							12 W 226,3 - 245,2 Til klar N av Kvannholman og Hamfatet stang
							13 R 245,2 - 295,1 Til klar NØ av Holdøyskallen stang
							14 G 295,1 - 322,6 Til klar SV av Floholman
							15 W 322,6 - 334,2 Til klar Ø av Årnøy
							16 R 334,2 - 355,3 Til klar Ø av Bullatholmen
							17 G 355,3 - 4,6 Til klar V av Bullatholmen
							18 W 4,6 - 7,9 Til klar Ø av grunnlinjen på Kalvøya
785200 69	Hadsselfjorden Kråka Ved Fiskebøl N av Kråka	68 26.9747 014 50.1100		11,0	Lanterne på stativ 9,2	 3,6	1 W 0,0 - 360,0 Rundtlysende.
785403 69	Hadsselfjorden Bullatholmen Øst på Bullatholmen	68 26.2093 014 50.5133	Iso G 2s	6,5	HIB på stang 5,0	 3,4	1 G 0,0 - 360,0 Rundtlysende
785404 69	Hadsselfjorden Kalvøya Øst av Kalvøya	68 26.2458 014 50.1484	Iso R 2s	6,5	HIB på stang 9,0	 3,6	1 R 0,0 - 360,0 Rundtlysende
785405 69	Hadsselfjorden Lille Hattholmen Fiskebøl	68 27.2891 014 51.4645	Q G	8,0	HIB på stang 12,0	 3,3	1 G 0,0 - 360,0 Rundtlysende
785501 69	Fiskebøl Fiskebølvika	68 26.2737 014 49.2830	Iso G 2s	7,1	Lanterne på stang	 3	G 0,0 - 360,0
785502 69	Fiskebøl Kalvøya, V	68 26.2731 014 49.3808	Iso R 2s	8,6	Lanterne på stang	 3	R 0,0 - 360,0
785504 69	Sløverfjorden Årnøyneset Årnøyneset	68 25.8284 014 52.4059	Iso R 4s	85,0	HIB på stang	 3,7	1 R 0,0 - 360,0 Rundtlysende
785506 75	Hadsselfjorden Kistholmen Strønstad	68 26.2600 014 46.0077	Iso R 2s	7,0	Lanterne på stang 6,0	 3,6	1 R 0,0 - 360,0 Rundtlysende

Fyrnr. Kartnr.	Område Navn Beliggenhet	Posisjon	Karakter	Lys høyde [m]	Beskrivelse Høyde over grunnen [m]	Lysvidde R G W	Sektor - farge - retning - beskrivelse
786000 76	Hadselfjorden Haugkleppan På holmens S-side	68 29.1607 014 45.2395	FI WRG 5s	9,2	Lyktehus på søyle 5,0	5,9 5,9 7,4	1 W 260,7 - 267,9 Fra 150m S av Vassvikflu stang til N av Kvannholman 2 R 267,9 - 272,9 Til N av Hoholmen 3 G 272,9 - 276,0 Til S av Hoholmen 4 W 276,0 - 281,8 Til N av nordligste Myrlandsøy 5 R 281,8 - 283,9 Til N av Røroppskjæret 6 G 283,9 - 313,8 Til SV av 5,8m rett ved Medskallen FL 7 W 313,8 - 316,3 Til klar NØ av 5,1m grunne av Kråka. 8 R 316,3 - 62,5 Til N av 5m Helgøya 9 G 62,5 - 65,1 Til N av 17m Storskallen 10 W 65,1 - 90,8 Til S av 11m Hekkelskallen 11 R 90,8 - 110,0 Til SV av Bortreklemningen 12 G 110,0 - 260,7 Til førstnevnte grense.
786201 75	Melbu Nonsholmen	68 29.6396 014 48.7185	Iso G 2s	10,6	Lanterne på søyle 6,2	3	1 G 0,0 - 360,0
786202 76	Melbu Melbu V molo	68 29.6156 014 48.5448	Iso R 2s	10,8	Lanterne på søyle 6,2	3	1 R 0,0 - 360,0
786203 0	Melbu Melbu østre	68 29.6934 014 48.6924	Fast lys yellow	5,9	IB. på stang		
786204 0	Melbu Neptun	68 29.6999 014 48.5309	Fast lys yellow	4,6	IB. på stang		
786205 0	Melbu Melbu indre molo	68 29.7445 014 48.6969	Fast lys yellow	4,9	IB. på molohode		
786206 0	Melbu Melbu vestre indre	68 29.7320 014 48.5261	Fast lys yellow	3,6	IB på merkestang		
786207 75	Melbu Gullstadholmen	68 29.8328 014 48.5692	Iso G 2s		Lanterne/IB på stang	3	1 G 0,0 - 360,0
786208 0	Melbu Melbu innseiling V Innseilingen fra Vest	68 29.6258 014 48.5797	Fast lys yellow	8,0	14,0		
786209 0	Melbu Melbu havn	68 29.8894 014 48.5205	Fast lys yellow	5,9	IB. på trebeining 9,0		

Fyrnr. Kartnr.	Område Navn Beliggenhet	Posisjon	Karakter	Lys høyde [m]	Beskrivelse Høyde over grunnen [m]	Lysvidde R G W	Sektor - farge - retning - beskrivelse
787000 74	Lofoten, ytterside Høla Borgvær	68 19.7643 013 49.6304	Oc (2) WRG 8s	13,0	Lyktehus på stativ 17,0	5.7 5.7 7.2	1 R 125,7 - 158,3 Fra SV av Kråka varde til Ø av Hovskallen. 2 G 158,3 - 169,6 Til klar Ø av Sandleia. 3 W 169,6 - 172,1 Til klar V av Tindskallen. 4 R 172,1 - 179,2 Til klar V av Leiskallen. 5 G 179,2 - 207,2 Til klar Ø av 1 m Grytholmsgrunnen. 6 W 207,2 - 210,2 Til klar NV av 7,3m grunne NV av Grytholmen. 7 R 210,2 - 318,8 Til midt på Brønnøyholmen. 8 G 318,8 - 342,0 Til klar V av Nakvan stang. 9 W 342,0 - 343,5 Til klar Ø av Hysskjæret stang. 10 R 343,5 - 40,1 Til inn på Lillelyngholmen. 11 G 40,1 - 45,2 Til inn på Guriholmen. 12 W 45,2 - 47,3 Til klar SØ av Bryggeskallenr. 13 R 47,3 - 83,4 Til inn på Borgværtangen. 14 G 83,4 - 122,8 Til klar NØ av Borgvær. 15 W 122,8 - 125,7 Til klar SV av Kråka varde. MERK: 5,9m Sagbergskallen i denne sektor.
788000 69	Hadsselfjorden Stabben Hanøysund	68 28.1616 015 06.3291		8,5	Lanterne på varde	3.6	1 W 0,0 - 360,0 Rundtlysende.
788060 69	Hadsselfjorden Svartskjærflu Ø Ø av Svartskjæret	68 28.3146 015 07.5863	Q (3) W 10s		Lysbøye	3	1 W 0,0 - 360,0 Rundtlysende
788500 69	Hadsselfjorden Hanøyholmen Hanøysundet	68 28.5937 015 10.5400	Oc WRG 6s	23,5	Lyktehus 3,0	6 6 7.4	1 G 63,9 - 67,6 Fra midt over grunnpartiet NØ av Hestvika til 88 m N av odden NØ av Hestvika. 2 W 67,6 - 70,9 Til 180 m S av Stabben lanterne og S av 6 m Svartskjærgrunnen. 3 R 70,9 - 240,4 Til inn på østsiden av Brotøy 4 G 240,4 - 256,9 Til 94m SØ av Brotøy 5 W 256,9 - 263,6 Til 230 m N av Raftsundholmen. 6 R 263,6 - 284,9 Til inn på Hanøya.
788510 0	Hanøysundet Hanøysund, S Hanøyholmen N-side	68 28.6231 015 10.4518	Fast lys yellow	4,0	Indirekte belysning 3,0		
788520 0	Hanøysundet Hanøysund, N Brottøya S-side	68 28.7148 015 10.5776	Fast lys yellow	4,0	Indirekte belysning 3,0		
788620 0	Brottholmsundet Brattholmen S På Brattholmens Østside	68 29.1103 015 12.7985	Fast lys yellow	4,5	Indirekte belysning 3,0		
788700 69	Hadsselfjorden/Raftsundet Brattholmen På Brattholmen	68 29.1410 015 12.7637	Oc WRG 6s	17,0	Lyktehus 10,0	7.1 7.1 8.1	1 G 100,4 - 137,6 Fra inn på Skipøya, til klar NØ om 14m grunnen V av Sandøya 2 W 137,6 - 142,4 Til klar SV av Sandøya og Sandøy LA 3 R 142,4 - 355,0 Til klar Ø av Raftsundholmen 4 G 355,0 - 13,6 Til klar V av Steinbakken fyrlykt og Seiholmen 5 W 13,6 - 14,9 Til klar Ø av Raftsundbrua vestsida bru-kar og Gunnarbåten 6 R 14,9 - 49,8 Til inn på Brottøya SØ

Fyrnr. Kartnr.	Område Navn Beliggenhet	Posisjon	Karakter	Lys høyde [m]	Beskrivelse Høyde over grunnen [m]	Lysvidde R G W	Sektor - farge - retning - beskrivelse				
788802 69	Hadsselfjorden/Raftsundet Brattholmen N N på Brattholmen	68 29.1611 015 12.7680	Q R	8,0	HIB på stang 7,0	3 G W	1	R	0,0	- 360,0	Rundtlysende
788805 69	Brottøysundet Sandøya Sandøyas S-pynt	68 30.1355 015 10.9086	Iso G 2s	14,0	Lanterne på stativ 18,0	3,6 G W	1	G	0,0	- 360,0	Rundtlysende
788807 69	Ingelsfjorden Vedøyskallen S av Vedøya	68 29.2187 015 12.7233	Q G	2,0	Lysbøye 2,0	2,3 G W	1	G	0,0	- 360,0	Rundtlysende
788809 69	Brattholmsundet Vedøyskallen M1 S-av Skallen	68 29.2095 015 12.9267	Q G	2,0	Lysbøye	2,2 G W	1	G	0,0	- 360,0	Rundtlysende
789000 69	Hadsselfjorden Ersholmene NØ av Brottøya	68 29.5675 015 11.3273	Oc (2) WRG 8s	10,1	Lyktehus på varde med IB 5,8	7,1 7,1 8,6	1 2 3 4 5 6 7 8 9 10 11 12	G W R G W R G W R G W R	70,6 86,5 124,3 132,2 138,1 156,9 198,2 203,0 213,7 297,9 304,5 306,3	- 86,5 - 124,3 - 132,2 - 138,1 - 156,9 - 198,2 - 203,0 - 213,7 - 297,9 - 304,5 - 306,3 - 323,2	Fra 70,6° (går i fjellet N på Brottøya) til klar N av Kvanholman. Til klar SV av 6,8m grunne ved Båen og klar SV-av Gjæva. Til klar NØ av 6,8m grunne ved Båen NØ av lykta Til klar NØ av Gjæva Til klar SV av Einstinen stang Til innpå grunnen ved Sandøya Ø stang Til klar Ø av Sandøya Ø stang Til klar NØ av Ramnklubben Til like N av Skallen LA Til klar SV av Vedøyskallen LB Til klar like NØ av Hanøyvekka Til inn mellom Skipøya og Vitjholmen
789210 0	Lonkan Nordre Lonkanholmen Lonkanneset	68 31.2708 015 15.0499	Fast lys yellow		Indirekte belysning						
789300 76	Hadsselfjorden Hennes, nedre Hennes hamn	68 31.9000 015 14.0636	Fast R lys	7,0	Lanterne på stang 3,0	8,3 G W	1	R	0,0	- 360,0	Rundtlysende
								Overrett med:	789400		
								Retning:	355,5		
								Beskrivelse:			
789400 76	Hadsselfjorden Hennes, øvre Hennes hamn	68 31.9498 015 14.0531	Fast R lys	10,0	Lanterne på stang 2,5	8,3 G W	1	R	0,0	- 360,0	Rundtlysende
								Overrett med:	789300		
								Retning:	355,5		
								Beskrivelse:			

Fyrnr. Kartnr.	Område Navn Beliggenhet	Posisjon	Karakter	Lys høyde [m]	Beskrivelse Høyde over grunnen [m]	Lysvidde R G W	Sektor - farge - retning - beskrivelse
789500 76	Hadselfjorden Lonkneset Hanøyvika	68 31.3043 015 15.5753	Iso WRG 6s	11,0	Lyktehus på søyle 9,7	5.1 5.1 6.4	1 G 62,6 - 80,2 Fra inn på Lonkanholman til klar N av Vadholmen. 2 W 80,2 - 84,0 Til klar S av Bollen. 3 R 84,0 - 100,1 Til klar like N av stang V av Hennesholman. 4 G 100,1 - 101,2 Til klar N av Hennesholman 5 W 101,2 - 103,5 Til klar S av slaggrunnen S av Hennes. 6 R 103,5 - 131,0 Til midt i innseilingen til Hennes molo 7 G 131,0 - 289,2 Til innpå Kaldjord 8 W 289,2 - 306,8 Til klar NØ av Purkholmen og rett mot 8,2m grunne. 9 R 306,8 - 312,6 Til inn på Purkholmen
790001 75	Langøysundet Børøysundet Ø-av Hadselbrua	68 34.2407 015 00.4101	FI G 3s	2,5	Lysbøye	1,6	1 G 0,0 - 360,0 Rundtlysende
790100 75	Børøysund Børøysund Børøysund	68 33.7855 014 56.1249	FI G 3s	6,1	Lanterne på stang 7,0	3,5	1 G 0,0 - 360,0 Rundtlysende.
790102 75	Hadsel Børøy V Vestsiden av Børøya	68 34.3399 014 55.1503	FI R 3s		LA/SC	2,8	1 R 0,0 - 360,0 Rundtlysende
790202 75	Børøysund Børøysund, nedre Syd av Børøya	68 33.6871 014 55.8174	Iso R 2s	4,5	Lanterne på stang 3,0	7,1	1 R 250,3 - 270,3 Avstand 218m S av Robsamgrunnen j.st.
							Overrett med: 790204 Retning: 260,6 Beskrivelse: Leder inn Børøysundet
790204 75	Børøysund Børøysund, øvre Syd av Børøya	68 33.6780 014 55.6741	Iso R 2s	9,5	Lanterne på stativ 6,0	7,1	1 R 250,3 - 270,3 Rundtlysende
							Overrett med: 790202 Retning: 260,6 Beskrivelse: Leder inn Børøysundet
790400 75	Langøysundet Hadsel bru På brukaret	68 34.3819 014 59.7445	Oc WRG 6s	6,7	Lyktehus 2,5	3.1 3.1 4.1	1 G 264,5 - 271,1 Fra lyset går i brokaret til S av Skagen og Skageskallen 2 W 271,1 - 288,6 Til klar N av Børøysund lysbøye 3 R 288,6 - 330,8 Til NØ av Trollskjærflua stang 4 G 330,8 - 99,1 Til N av kaiene på Klubben 5 W 99,1 - 100,8 Til 135m S av Ternholmen 6 R 100,8 - 113,9 Til NØ av Hovsrevet.
790420 0	Langøysundet Hadsel bru Racon På undersiden av Hadsel bru	68 34.3491 014 59.6920		30,0		0 0 0	Racon Signal: Morsetean Morsetean T m/utstrekning 0.38 n.mil Type: ITOFAR
790430 0	Langøysundet Hadsel bru S På brukaret	68 34.3144 014 59.6438	Fast lys yellow	3,0	IB på bro 2,0		

Fyrnr. Kartnr.	Område Navn Beliggenhet	Posisjon	Karakter	Lys høyde [m]	Beskrivelse Høyde over grunnen [m]	Lysvidde R G W	Sektor - farge - retning - beskrivelse				
790501P 75	Børøysundet Børøy brygge, 1 På flytebrygge	68 33.9108 014 55.7410	Fast R lvs	1,0	Lanterne på stang 1,0		1	R	0,0	- 360,0	Rundtlysende
790502P 75	Børøysundet Børøy brygge, 2 På flytebrygge	68 33.9223 014 55.7411	Fast G lvs	1,0	Lanterne på stang 1,0		1	G	0,0	- 360,0	Rundtlysende
790600 76	Børøysund Hesttarflu Langøy S-side	68 35.8029 014 48.4061	Q W	8,0	Lanterne på stativ	 3,4	1	W	0,0	- 360,0	Rundtlysende.
791500 76	Sortlandsundet Kartnes På V-spissen av Hinnøyhalvøya	68 34.4297 015 12.3282	Oc (2) WRG 8s	6,5	Lyktehus på stativ 6,0	 6,1 6,1 7,6	1	G	15,0	- 17,5	Fra inn over land ved Nordskaga til klar 110m V av Nordskaga
							2	W	17,5	- 53,8	Til 150m klar S av Gjæva tørrfall
							3	R	53,8	- 83,1	Til innseilingen fra Ø i Børøysundet
							4	G	83,1	- 214,9	Til 860 m NV av Fiskholman
							5	W	214,9	- 224,8	Til 130 m NV av Fiskholman
							6	R	224,8	- 229,8	Til 95 SØ av Fiskholman
							7	G	229,8	- 231,6	Til 200m SØ av Fiskholman.
							8	W	231,6	- 236,1	Til 170m NV av Brokløysholmen og rett klar N av Kvitnesklubben stang
							9	R	236,1	- 238,1	Til inn over landet ved Kvitnes.
793200 76	Sortlandsundet Ørnholmen Sigerfjorden	68 38.1667 015 32.9440	Oc WRG 6s	9,8	Lyktehus 3,0	 5,1 5,1 6,5	1	R	264,0	- 275,2	Fra S av Øverlandsberget til 64m S av Teinskjeret og N av Hundholmen.
							2	G	275,2	- 83,5	Til 96m N av Brokløysklubben.
							3	W	83,5	- 86,1	Til 92m S av Åserøya.
							4	R	86,1	- 108,4	Til 119m S av Haugskjer stang.
							5	G	108,4	- 120,3	Til N av Haugskjer.
794000 76	Sortlandsund Naksteinøra SV-av Sortland	68 41.2469 015 25.4475	VQ (3) W 5s	2,0	Lysbøye	 2,1	1	W	0,0	- 360,0	Rundtlysende.
794002 76	Sortlandsundet Sortland båthavn	68 41.0520 015 24.4339	Iso R 2s	5,7	Lanterne på jernrør	 2		R	0,0	- 360,0	
7940AP 0	Sortlandsundet Sortland bro privat 1	68 42.3926 015 25.5603			IB						
7940BP 0	Sortlandsundet Sortland bro privat 2	68 42.3880 015 25.5585			IB						
7940CP 0	Sortlandsundet Sortland bro privat 3	68 42.3963 015 25.7716			IB						
7940DP 0	Sortlandsundet Sortland bro privat 4	68 42.3856 015 25.8014			IB						

Fyrnr. Kartnr.	Område Navn Beliggenhet	Posisjon	Karakter	Lys høyde [m]	Beskrivelse Høyde over grunnen [m]	Lysvidde R G W	Sektor - farge - retning - beskrivelse
794200 0	Sortlandsund Sortland bru Midt i seilløpet under hovedspennet	68 42.3949 015 25.6704		30,0		0 0 0	
						Racon Signal: Type:	Morsetean Morsetean T m/utstrekninga 0.5 n.mil ITOFAR
794202 76	Sortlandsundet Sortlandbrua, V På bro Pilar	68 42.3901 015 25.5618	Fast R lys	6,0	LA+IB/NB 4,0	3,5	1 R 0,0 - 360,0 Rundtlysende
794203 76	Sortlandsundet Sortlandbrua, Ø På bro Pilar	68 42.3943 015 25.7727	Fast G lys	6,0	LA+IB/NB 3,2	4,3	1 G 0,0 - 360,0 Rundtlysende
794210 76	Sortlandsundet Sortlandbrua senter Under brua	68 42.3920 015 25.6707	Fast W lys	30,0	Lanterne på bro 0,0	3,5	1 W 0,0 - 360,0 Rundtlysende
794400 76	Sortlandsundet Fiskholmen På Fiskholmen	68 44.4647 015 26.0674	Oc (2) WRG 8s	9,4	Lyktehus på underbygning 6,0	5,8 5,8 7,2	1 G 243,4 - 245,3 Fra inn på Meneset til N av Liland. 2 W 245,3 - 252,7 Til klar N av Nordre Lilandsgrunnen. 3 R 252,7 - 279,6 Til klar S av Søre Lilandsgrunnen. 4 G 279,6 - 297,8 Til klar S av Holmsteinen. 5 W 297,8 - 312,0 Til 252m NØ av Kringelneset stg. 6 R 312,0 - 315,8 Til 135m NØ av Kringelneset stg. 7 G 315,8 - 3,3 Til akkurat klar østre hovedbrukar Sortlandsbrua. 8 W 3,3 - 4,5 Til akkurat klar vestre hovedbrukar Sortlandsbrua. 9 R 4,5 - 116,0 Til akkurat klar N av Nordre Sandstrandgrunnen stake. 10 G 116,0 - 117,8 Til klar N av Nordre Sandstrandgrunnen. 11 W 117,8 - 131,2 Til klar SV av Søre Verholmgrunnen. 12 R 131,2 - 143,0 Til klar NØ av Nordre Verholmgrunnen. 13 G 143,0 - 166,8 Til klar Ø av Hurøyta. 14 W 166,8 - 184,0 Til klar V av Reinsnesgrunnen. 15 R 184,0 - 194,5 Til inn på Sørøya.
794402 76	Sortlandsundet Sortlandsund V-av Sortland by	68 41.6357 015 25.6562	Iso R 2s	2,0	Lysbøye	1,7	1 R 0,0 - 360,0 Rundtlysende
794410 76	Sortlandsundet Søre Verholmgrunnen På Verholmgrunnen	68 45.3489 015 23.6910	Iso W 2s	9,0	Lanterne på stang 11,0	3,6	1 W 0,0 - 360,0 Rundtlysende

Fyrnr. Kartnr.	Område Navn Beliggenhet	Posisjon	Karakter	Lys høyde [m]	Beskrivelse Høyde over grunnen [m]	Lysvidde R G W	Sektor - farge - retning - beskrivelse
794600 78	Sortlandsundet Stammes På Sørneset	68 48.7902 015 27.5420	Oc WRG 6s	11,5	Lyktehus 6,5	7.7 7.7 9.3	1 G 352,4 - 9,6 Fra inn på Littlereinsneset til klar V av Reinsnesgrunnen.
							2 W 9,6 - 20,9 Til klar Ø av Søre Verholmgrunnen.
							3 R 20,9 - 25,9 Til akkurat klar V av nordre Verhomgrunnen.
							4 G 25,9 - 27,5 Til klar V av Verholmgrunnene.
							5 W 27,5 - 37,9 Til klar SØ av Vikøya.
							6 R 37,9 - 42,6 Til klar NV av Vikøya og midt i leden mellom Vikøy og Sandøyra.
							7 G 42,6 - 158,7 Til klar Ø-av Skiplingskjærene.
							8 W 158,7 - 166,3 Til klar V-av Store Sandnes.
							9 R 166,3 - 168,5 Til akkurat klar V-av Store Sandnes.
							10 G 168,5 - 198,9 Til klar Ø-av Skjoldebåen.
							11 W 198,9 - 206,4 Til klar V av Vllingskjeret.
							12 R 206,4 - 222,5 Til inn på Nordneset.
795000 76	Vesterålsfjorden Børholmen Hadseløya V side	68 32.8379 014 36.3881	FI WRG 5s	9,9	Lyktehus på stativ 11,4	4.5 4.5 5.8	1 G 332,8 - 341,3 Fra SV av Utbjørgskutan til klar V av Øydragane og klar Øyskallen
							2 W 341,3 - 350,7 Til klar Ø av Hektorskallen. Merk Grønn stake og gruntområde i sektoren.
							3 R 350,7 - 7,6 Til klar Ø av Kjøøybanken og klar V av Hektorskallen
							4 G 7,6 - 120,6 Til klar NØ av 7,2 m Leivgrunnen
							5 W 120,6 - 164,5 Till V av Taneskjærgrunnene. Merk. grunner ned mot 8,6m i sektoren
							6 R 164,5 - 185,5 Til inn over gruntområde Ø av Krøplingen
796000 76	Vesterålsfjorden Dragneset Hadseløya NV pynt	68 35.1783 014 40.4387	Oc WRG 6s	26,0	Lyktehus på søyle 5,5	6.2 6.2 7.6	1 G 57,9 - 62,6 Fra inn mot Langneset til klar NV av 8m grunne Furbåen
							2 W 62,6 - 89,2 Til klar S av Odden lanterne.
							3 R 89,2 - 101,6 Til klar S av Mårsundneset.
							4 G 101,6 - 120,6 Til klar S av Børholmen.
							5 W 120,6 - 128,7 Til klar SV av Snarsetflesa.
							6 R 128,7 - 182,6 Til klar Ø av Hongværan.
							7 G 182,6 - 191,7 Til klar Ø av Jørnfjordflesa.
							8 W 191,7 - 210,5 Til klar NV av Lyngøyfallet stang.
							9 R 210,5 - 252,3 Til klar S av Lutskjeret
							10 G 252,3 - 265,5 Til klar S av Klubba varde
							11 W 265,5 - 274,1 Til klar N av Flatskjeran.
							12 R 274,1 - 275,2 Til innpå Dragneset.
796400 76	Eidsfjorden Kalsnesklubben Yttervågen	68 36.9471 014 49.4263	Oc WRG 6s	14,5	Lyktehus 3,0	5.3 5.3 6.6	1 G 272,6 - 276,3 Fra inn på Vikbotn og S av Skagbogodden til S av 2m grunnen S av Finnbergan.
							2 W 276,3 - 296,9 Til midt i Vikbotn.
							3 R 296,9 - 21,4 Til klar V av Hesttarflu.
							4 G 21,4 - 23,0 Til klar V av Hesttarflu.
							5 W 23,0 - 31,8 Til klar Ø av Lutskjeret stang.
							6 R 31,8 - 100,3 Til klar N av Kallsnesøya.
							7 G 100,3 - 126,9 Til klar SV av Harparleia LA og Meneln stang.
							8 R 126,9 - 133,6 Til inn på Rasmusneset.
796702 76	Eidsfjorden Harparleia Ø av Store Harparen	68 37.8562 014 46.2637	Q R	5,0	Lanterne på stang 7,0	2.2	1 R 0,0 - 360,0 Rundtlysende

Fyrnr. Kartnr.	Område Navn Beliggenhet	Posisjon	Karakter	Lys høyde [m]	Beskrivelse Høyde over grunnen [m]	Lysvidde R G W	Sektor - farge - retning - beskrivelse
797000 76	Eidsfjorden Solumholmen Solumskallvika	68 40.9180 014 54.7833	Oc (2) WRG 8s	9,0	Lyktehus 3,0	7,3 7,3 8,8	1 G 223,5 - 243,4 Fra inn på Solumøya til klar S av Kjøldraget 2 W 243,4 - 269,1 Til klar N av Ytterneset ved Straumfjorden 3 R 269,1 - 308,6 Til klar NØ av Grønningnakken (Lyset forvinner akkurat i skifte gr. en sprosse) 4 G 308,6 - 52,3 Til klar NNV av Lyngøyfallet stg. 5 W 52,3 - 55,7 Til klar S av Helfallan stg. 6 R 55,7 - 61,4 Til like S av Jørnfjordflesa varde.
797500 76	Eidsfjorden Pollneset NV på Pollneset	68 42.7685 015 06.0958	Oc WRG 6s	20,7	Lyktehus 3,0	6,3 6,3 7,8	1 G 42,0 - 60,1 Fra inn over land ved Sildvika til 360m N av Vottennesodden 2 W 60,1 - 64,4 Til 260m S Solumholmen lykt 3 R 64,4 - 171,5 Till klar Ø Naustneset og Nautnesgrunnen 4 G 171,5 - 173,5 Til klar Ø av Naustneset 5 W 173,5 - 181,8 Til klar V av Storskjerskallen 6 R 181,8 - 287,4 Til inn på land i Pollen
798000 76	Eidsfjorden Guvåg SØ på Hammeren i Eidsfjorden	68 39.3257 014 44.7795	Q R	11,0	Lanterne på stang	2	1 R 0,0 - 360,0 Rundtlysende
798500 76	Eidsfjorden Ringstad På Løktholmen	68 38.8889 014 39.8369	Oc (2) WRG 8s	4,7	Lyktehus 3,0	4,4 4,4 5,6	1 R 116,8 - 209,3 Fra inn over Trettholmen til klar Ø av skjær Ø av Flaskholmen 2 G 209,3 - 321,0 Til klar V av 2m grunne ved Varholmfun. 3 W 321,0 - 340,1 Til klar Ø av Rørøya 4 R 340,1 - 11,2 Til klar Ø av Medskallen 7m
798600 76	Eidsfjorden Trettholmsundet Trettholmsundet	68 38.9573 014 39.5167	Q R	4,5	Lanterne på stang	2	1 R 0,0 - 360,0 Rundtlysende.
799000 76	Eidsfjorden Seingskjæret Jørnfjorden	68 41.0277 014 41.5674	Iso WRG 6s	6,0	Lyktehus på søyle 7,0	4 4 5,2	1 G 150,4 - 155,6 Fra inn på land på Andberget til klar Ø av Andberget 2 W 155,6 - 165,7 Til klar V av Skorpnesan. 3 R 165,7 - 206,2 Til midt i sundet mellom Hestøy og Skorpen 4 G 206,2 - 345,1 Til akkurat klar V av Bollskjæran stg. 5 W 345,1 - 347,0 Til akkurat klar Ø av Rød stake på Gressholmskallen og klar V av Bollskjæran stg. 6 R 347,0 - 351,6 Til klar Ø av Lyngholmgr stg. 7 G 351,6 - 12,4 Til klar Ø av Risholmgr. stg (merk. grensen går midt over et oppdrettsanlegg i sundet) 8 R 12,4 - 60,0 Til N på Lønnsøya.
799501 76	Eidsfjorden Snarsettvågen Indre Snarsettvågen	68 37.3072 014 36.1093	Iso G 4s	6,0	Lanterne på stang	1,8	1 G 0,0 - 360,0 Rundtlysende
800010 76	Langøy, vestsida Litløy	68 35.6146 014 18.4639	FI W 10s	48,7	9,0	12,1	W 0,0 - 360,0
800200 76	Langøy - vestsida Odden På holmens V-side	68 35.3544 014 24.7577		22,0	Lanterne på varde	3,2	1 W 0,0 - 360,0 Rundtlysende.

Fyrnr. Kartnr.	Område Navn Beliggenhet	Posisjon	Karakter	Lys høyde [m]	Beskrivelse Høyde over grunnen [m]	Lysvidde R G W	Sektor - farge - retning - beskrivelse
800400 76	Vesterålsfjorden Skagen På Langøyas SV-side	68 36.3089 014 26.3565	Oc WRG 6s	5,4	Lyktehus på underbygning 4,0	6,3 6,3 7,8	1 G 227,0 - 6,0 Fra innover Skagenbukta til V av Låtet. 2 W 6,0 - 19,8 Til 170m Ø av østligste punkt på Oddengrunnene. 3 R 19,8 - 21,9 Til 80m Ø av østligste punktet på Oddengrunnen 4 G 21,9 - 68,4 Til nettopp fri N av Kjerkolmsundet SE stang. 5 W 68,4 - 70,7 Til S av Kjerkolmsundet NV stang. 6 R 70,7 - 74,4 Til inn over Kjerkolmen.
800500 76	Langøy - vestsida Steinesjøen, ytre På molohodet	68 36.0960 014 27.4830	Iso R 2s	4,3	Lanterne på stang m/indi*	0,6	1 R 0,0 - 360,0 Rundtlysende.
800501 0	Langøy - vestsida Steinesjøen indre Steinesjøen indre molo	68 36.2380 014 27.3610	Fast lys yellow	3,0	Indirekte belysning		
800502 76	Steinesjøen Gauken, ytre	68 36.2468 014 27.2002	Q R	9,3	Lanterne på stang	4,1	1 R 0,0 - 360,0 Rundtlysende
800600 76	Vesterålsfjorden Karvikholmen På Langøyas SV-side	68 36.1704 014 27.5226	Oc (2) WRG 8s	9,8	Lyktehus på underbygning 3,7	2,9 2,9 3,9	1 G 280,4 - 309,6 Fra inn på Farveisa til klar SV av Farvelsodden 2 W 309,6 - 342,2 Til Ø-av Seisteinen stang 3 R 342,2 - 66,3 Til midt mellom Kjuklingen og Låtet 4 G 66,3 - 84,5 Til inn på Galgeøya.
800700 76	Langøy - vestsida Børingsflu SØ av Galten	68 36.6733 014 24.7359	FI W 3s	4,9	Lanterne på stang	4	1 W 0,0 - 360,0 Rundtlysende.
800701 76	Langøy vestsida Vinjesjøen På S-enden av holmen	68 36.7187 014 25.1363	FI R 3s	5,5	Lanterne på stang	2,2	1 R 0,0 - 360,0 Rundtlysende.
800702 76	Langøy - vestsida Vinjesjøen, S På V-siden av holmen	68 36.4545 014 25.4508	FI G 3s	6,3	Lanterne på stang	2,1	1 G 0,0 - 360,0 Rundtlysende.
800800 76	Langøya - vestsida Flatholmen V av Gimstad	68 38.1412 014 21.1986	FI (2) WRG 5s	9,5	Lyktehus på søyle 8,5	5,1 5,1 6,4	1 R 1,5 - 71,2 Fra Ø av Gaukværøya til klar S av 4m grunne ved Fyllingskafet og akkurat klar N av Svartoksskjærene 2 G 71,2 - 97,8 Til klar N av 2,5m grunne Siribåen. 3 W 97,8 - 100,6 Til klar S av Langskallen. 4 R 100,6 - 107,6 Til klar S av Endsteinen og Vinterskallen 5 G 107,6 - 131,6 Til klar SV av Dypingen 6 R 131,6 - 184,9 Til klar V av Bergodden 7 G 184,9 - 280,7 Til S av Bengstokkflua jernstang 8 W 280,7 - 282,2 Til N av Nord Svinøya 9 R 282,2 - 286,0 Til klar N av Forragrunnen jernstang 10 G 286,0 - 338,7 Til klar V av Odden 11 W 338,7 - 1,5 Til første grense.

Fyrnr. Kartnr.	Område Navn Beliggenhet	Posisjon	Karakter	Lys høyde [m]	Beskrivelse Høyde over grunnen [m]	Lysvidde R G W	Sektor - farge - retning - beskrivelse
801000 76	Langøy vestsida Gimstadsjøen, nedre Ved Gimstadsjøen	68 38.3682 014 26.1632	Iso R 2s	247,8	Lanterne på stang 0,0		1 R 84,0 - 92,0 Overrettsektor Overrett med: 801100 Retning: 87,8 Beskrivelse:
801100 76	Langøy vestsida Gimstadsjøen, øvre Ved Gimstadsjøen	68 38.3745 014 26.5985	Iso R 2s	154,3	Lanterne på stang 0,0		1 R 84,0 - 92,0 Overrettsektor Overrett med: 801000 Retning: 87,8 Beskrivelse:
801500 76	Vesterålen Skårvågen På Flatholmen	68 40.5560 014 22.5894	Iso WRG 6s	13,7	Lyktehus på varde 9,0		1 G 248,5 - 255,3 Fra inn på Litl - Nonberget til inn over Skarvågen molo 2 W 255,3 - 256,7 Til N av Skarvskjæret stang 3 R 256,7 - 1,7 Til V av 1,9m Husfallan 4 G 1,7 - 5,2 Til V av 3,8m Ofsskallen 5 W 5,2 - 6,6 Til Ø av Flatholmskallene 6 R 6,6 - 51,9 Til NV av 5m Gåttingskjæran 7 G 51,9 - 97,8 Til S av Skarvholmen. 8 R 97,8 - 149,1 Til nettopp fri SV av 8,6m - Ytre Rørfall. 9 G 149,1 - 168,8 Til inn på Bergodden.
801501 76	V-av Bølandet Søre Husfallan V-av grunna Søre Husfallan	68 39.3326 014 22.7135	FI G 3s	2,0	Lysbøye		1 G 0,0 - 360,0 Rundtlysende
801502 76	Bø i Vesterålen Skårvågen molo Skårvågen	68 40.7414 014 24.5965	Iso R 4s	6,0	Lanterne på stang med IB 3,0		1 R 0,0 - 360,0 Rundtlysende
801600 76	Vesterålen Ytre Rørfall Vest av Langøya	68 41.4510 014 21.0402	VQ (9) W 10s	2,5	Lysbøye 2,0		1 W 0,0 - 360,0 Rundtlysende
801601 76	Vesterålsfjorden Snarset 01 Innløpet til Snarset	68 37.1177 014 36.0082	Iso G 2s	2,0	Lysbøye		1 G 0,0 - 360,0 Rundtlysende
801602 76	Vesterålsfjorden Snarset 02 Innløpet til Snarset	68 37.1136 014 35.9441	Iso R 2s	2,0	Lysbøye		1 R 0,0 - 360,0 Rundtlysende
801604 76	Vesterålsfjorden Snarset 04 Innløpet til Snarset	68 37.2124 014 35.9951	Iso R 2s	2,0	Lysbøye 2,0		1 R 0,0 - 360,0 Rundtlysende

Fyrnr. Kartnr.	Område Navn Beliggenhet	Posisjon	Karakter	Lys høyde [m]	Beskrivelse Høyde over grunnen [m]	Lysvidde R G W	Sektor - farge - retning - beskrivelse
802000 76	Langøy - vestsida Bøklubben Straumsjøen	68 41.6388 014 23.5687	Iso W 4s	35,5	Lanterne på stang	 6.2	1 W 0,0 - 360,0 Rundtlysende. Overrett med: 802100 Retning: 173,4 Beskrivelse: Leder klar Hildringskjær og Brakanskjær
802100 76	Langøy - vestsida Leiskjær Straumsjøen	68 41.9291 014 23.4757	Q W	15,0	Lanterne på stativ	 3,6	1 W 0,0 - 360,0 Rundtlysende. Overrett med: 802000 Retning: 173,4 Beskrivelse: Leder klar Hildringskjær og Brakanskjær
802500 76	Langøya vestsida Sørleia, nedre På Vikanøy	68 42.0981 014 25.5246	Iso W 2s	177,8	Lanterne på stang 0,0	 11,4	1 W 88,0 - 96,0 Overrettlinja går ca. 30 m nord av Kvalbaken j. Overrett med: 802600 Retning: 93,0 Beskrivelse:
802600 76	Langøya vestsida Sørleia, øvre På Vikanøya	68 42.0956 014 25.6582	Oc W 6s	112,7	Lanterne på stang 0,0	 11,7	1 W 84,0 - 100,0 Overrettlinja går 30m. n av Kvalbakgrunnen j. Overrett med: 802500 Retning: 93,0 Beskrivelse:
803000 76	Langøya vestsida Straumsjøen, øvre På Hella	68 42.3292 014 25.9566	Iso W 6s	42,0	Lyktehus 4,0	 8	1 W 115,0 - 135,0 Overrettlinjen går mellom Nittingskallen og Nittingen Overrett med: 803100 Retning: 124,3 Beskrivelse: Overrettlinjen går mellom Nittinaskallen og Nittingen
803100 76	Langøya vestsida Straumsjøen, nedre På Hella	68 42.3745 014 25.7746	Iso WRG 4s	9,0	Lyktehus 6,0	 6,6 6,6 8,1	1 R 50,5 - 57,9 Fra over nordreland ved Sendingan til klar SØ av Leirskjæret LA 2 G 57,9 - 122,4 Til klar NØ av Monsflua LA 3 W 122,4 - 126,1 Til klar like SØ av Smånittingen LA. MERK 7,4m grunne i sektoren. 4 R 126,1 - 152,1 Til midt på Nordskjæret. Overrett med: 803000 Retning: 124,3 Beskrivelse: Overrettlinjen går mellom Nittingskallen og Nittingen
803101 76	Bø Tarbruna Langøya, vestsida	68 42.4638 014 25.3911	Q G	2,0	Lysbøye	 2,9	1 G 0,0 - 360,0 Rundtlysende
803102 76	Langøya, vestsida Rundskjæret	68 42.5696 014 25.1858	Iso R 2s	9,5	Lanterne på staget stang	 3	R 0,0 - 360,0

Fyrnr. Kartnr.	Område Navn Beliggenhet	Posisjon	Karakter	Lys høyde [m]	Beskrivelse Høyde over grunnen [m]	Lysvidde R G W	Sektor - farge - retning - beskrivelse			
803103 76	Langøya, vestsida Monsflua	68 42.5214 014 25.0780	Iso G 2s	10,0	Lanterne på stang	3,4	G	0,0	- 360,0	
803104 76	Bø Smånittingen Lanøya, vestsida	68 42.6446 014 24.8025	Q R	10,0	Lanterne på stang	2,9	1 R	0,0	- 360,0	Rundtlysende
803108 76	Bø Vikanøya SV Langøya vestsida	68 42.0795 014 25.4040	Iso R 4s	5,0	Lanterne på stang med IB 3,5	2,8	1 R	0,0	- 360,0	Rundtlysende
803500 76	Langøy, vestsida Flaskforet På V siden av Langøy	68 42.7187 014 25.4746	FI WRG 5s	29,0	Lyktehus på underbygning 6,0	7,3 7,3 8,8	1 G 2 R 3 G 4 W 5 R 6 G 7 W 8 R 9 G 10 W 11 R 12 G	38,8 52,7 83,0 88,4 102,1 115,1 116,6 119,5 137,6 163,4 166,2 186,0 210,9	- 52,7 - 83,0 - 88,4 - 102,1 - 115,1 - 116,6 - 119,5 - 137,6 - 163,4 - 166,2 - 186,0 - 210,9	Fra inn på Festelen til NV av Røyrfallan og Leirskjær Til N av Vikanflesa og S av Ofsgrunnen Til N av 23m Ongskallen Til S av 8m Sør Hausan Til NØ av 3.8m Nord Hausan Til NØ av 5,8m Jonsskallen Til SV av 5,3m Innerskallen Til mellom 8,3m Holmfallan og 8,1m Brakanskallen og Brakanskanken Til Ø av Hildiringskjæran og 13m Skogsøyskallen Til V av 3,5m Breigrunnen. MERK: 15m grunne og 19m Stikskallen ligger i hvit sektor Til Ø av Åsandgrunnen Til innpå Digerneset
803700 76	Langøy vestsida Aasanfjord Aasanøy nv-kant	68 44.1887 014 26.9795	Iso WRG 6s	20,5	Lyktehus 3,0	6,3 6,3 7,8	1 G 2 W 3 R 4 G 5 W 6 R 7 G 8 W 9 R 10 G 11 W 12 R	13,4 36,8 39,7 54,5 56,0 61,7 122,0 123,5 123,5 135,6 156,1 268,0 271,9	- 36,8 - 39,7 - 54,5 - 56,0 - 61,7 - 122,0 - 123,5 - 135,6 - 156,1 - 268,0 - 271,9 - 295,0	Fra inn over land ved Digerneset til NV-av Seitåskallen. Til akkurat klar NV av Seitåga N grønn stake Til akkurat klar N av Klakken Til godt klar NV av Klakken Til klar S-av Bollskjæret. Til akkurat klar NØ av 6m Åsandgrunnen. Til klar Ø av 6m Åsangrunnen Til klar SV av 4,5m Ø av Flatskallen (Merk 8,9m grunne i hvit sektor) Til klar V-av Slottet. Til klar S av Gjøhammeren Til klar N-av Haversandskjæret. Til innpå Åsanøya
803900 76	Åsandfjorden Torvøy Torvøyas V pynt.	68 44.3388 014 30.4988	Iso WRG 4s	12,1	Lyktehus 3,0	5,2 5,2 6,5	1 G 2 W 3 R 4 G 5 W 6 R	275,8 65,1 67,5 92,1 96,1 100,5	- 65,1 - 67,5 - 92,1 - 96,1 - 100,5 - 129,4	Fra inn på Kråknesan til klar NV av Husøy Til klar S av Søre Åsandøyan. Til N av Husøyskallen stang. Til N av 6,6m grunne Åsandgrunnen. Til S av grunner S av Skanken. Til SV av Koddskjæret og inn på Kallarneset.
804000 76	Langøy, vestsida Eidskallen Inntil Eidspollen	68 44.2847 014 34.1178	FI G 3s	3,8	Lanterne på stang	2,1	1 G	0,0	- 360,0	Rundtlysende.

Fyrrnr. Kartnr.	Område Navn Beliggenhet	Posisjon	Karakter	Lys høyde [m]	Beskrivelse Høyde over grunnen [m]	Lysvidde R G W	Sektor - farge - retning - beskrivelse				
804500 76	Langøy vestsida Nykvåg molo Nordre molohode	68 46.7938 014 28.2145	Iso R 2s	10,0	Lanterne på stang med IB 5,0	4 5 6	1	R	0,0	- 360,0	Rundtlysende
804600 76	Langøya vestsida Nykvåg, nedre På Gårdsnykens ø side	68 46.7207 014 27.8812	Fast R lvs	63,5	Lanterne på stang 0,0	10,5 11 12	1	R	0,0	- 360,0	Rundtlysende.
						Overrett med:	804700				
						Retning:	190,4				
						Beskrivelse:					
804700 76	Langøya vestsida Nykvåg, øvre På Gårdsnykens ø side	68 46.6941 014 27.8674	Fast R lys	124,0	Lanterne på stang 0,0	10,5 11 12	1	R	0,0	- 360,0	Rundtlysende.
						Overrett med:	804600				
						Retning:	190,4				
						Beskrivelse:					
804800 76	Langøy vestsida Nykvåg Nykvåg havn	68 46.5974 014 28.2668	Oc WRG 6s	17,4	Lyktehus på søyle 5,7	5,3 5,3 6,6	1	G	144,2	- 166,8	Fra inn over Gårdsnyken til NØ av Nordskjær båke.
							2	W	166,8	- 167,8	Til godt klar NØ av Nordskjær båke
							3	R	167,8	- 192,9	Til inn over Krigsneset
805000 78	Langøy, vestsida Nautneset Hovden v-pynt	68 48.7449 014 32.0239	Iso WRG 6s	25,0	Lyktehus 3,0	5,9 5,9 7,4	1	G	16,0	- 33,9	Fra V av Tusseneset til V av Storflesa.
							2	W	33,9	- 38,0	Til SØ av Blåflesa, V av Storflesa.
							3	R	38,0	- 61,9	Til akkurat klar NV av Peterskallen.
							4	G	61,9	- 64,0	Til klar NV av 8m Peterskallen
							5	W	64,0	- 70,7	Til klar SØ av Tussebåen.
							6	R	70,7	- 86,9	Til akkurat klar NV av Tussebåen.
							7	G	86,9	- 89,3	Til klar NV av 2.4m Tussebåen
							8	W	89,3	- 99,9	Til S av Rivskjæret varde.
							9	R	99,9	- 150,0	Til NØ av Rivskjæret varde
							10	G	150,0	- 155,1	Til NØ av 9,1m grunnen NØ av Rivskjæret varde
							11	W	155,1	- 159,2	Til klar V av Fakstægern
							12	R	159,2	- 193,4	Til inn over Tarskjæran.
805100 78	Hovden Hovden Ytterst på molo	68 49.1066 014 33.4146	Oc WRG 6s	9,0	Lyktehus på søyle 4,5	7,3 7,3 8,9	1	G	115,5	- 127,6	Fra inn over Tarholmen til NØ av Seiskjæran.
							2	W	127,6	- 133,3	Til klar SV-av Plytbarden varde.
							3	R	133,3	- 135,1	Til SV av tørrfall NV av Plytbarden varde
							4	G	135,1	- 162,2	Til Ø-av Østre Plytbarden og klar Ø-av 4,8m grunne.
							5	W	162,2	- 163,9	Til V-av Skarvbarden.
							6	R	163,9	- 214,6	Til Ø-av Frugga.
							7	G	214,6	- 216,2	Til SØ av 9,9m grunne ø av Frugga
							8	W	216,2	- 236,1	Til NV-av Nordskjæret.
							9	R	236,1	- 268,6	Til N-av østligste Godvikholmene og S-av 9,9m grunne ved Lyngøya.
							10	G	268,6	- 270,8	Til N av skvalpeskjæret N av Godvikholmen
							11	W	270,8	- 286,5	Til N av grunnflaket N av Nupen
							12	R	286,5	- 309,4	Til inn over grunnflaket N av Skateleiskjæran

Fyrnr. Kartnr.	Område Navn Beliggenhet	Posisjon	Karakter	Lys høyde [m]	Beskrivelse Høyde over grunnen [m]	Lysvidde R G W	Sektor - farge - retning - beskrivelse
805101 78	Hovden Buholmen På Buholmens SØ-side	68 49.0655 014 33.2884	Iso G 2s	6,0	HIB på stang 9,0	3,9	1 G 0,0 - 360,0 Rundtlysende
805102 78	Hovden Litthovden Ytterst på utfylling	68 49.0519 014 33.3195	Iso R 2s	6,0	LA/IB	3,2	1 R 0,0 - 360,0 Rundtlysende
805103 78	Hovden Buholmen N Ved molo	68 49.0852 014 33.3898	Iso G 2s	7,0	LA/IB/NB 12,0	3,9	1 G 0,0 - 360,0 Rundtlysende
805104 78	Hovden Litthovden N Ved innseilingen	68 49.0676 014 33.4102	Iso R 2s	7,0	LA/IB/NB 13,0	3,2	1 R 0,0 - 360,0 Rundtlysende
806000 78	Langøy vestsida Frugga, S Øyas syd-pynt	68 49.5933 014 34.0788	FI (2) WRG 5s	18,0	Lyktehus på søyle 8,0	6 6 7,5	1 G 207,5 - 224,5 Fra inn på Frugga til klar SØ-av Jobåen og Hysskjeran. 2 W 224,5 - 226,4 Til klar NV-av Mangbåskjeran. 3 R 226,4 - 240,8 Til klar SØ av Stavsgrunnen 4 G 240,8 - 243,6 Til klar NV av Terøyskallen 5 W 243,6 - 244,7 Til klar N-av Terøya. MERK:9,6m grunne i kant av hvit sektor N-av Terøya. 6 R 244,7 - 311,7 Til klar SV-av Godvikholman. 7 G 311,7 - 325,0 Til klar V-av Vardeneset. 8 W 325,0 - 329,6 Til klar Ø-av Skarvsteinen. 9 R 329,6 - 343,7 Til midt i løpet SV-av Skarvsteinen. 10 G 343,7 - 72,8 Til klar N-av 7,5m Fakstægern. 11 W 72,8 - 86,3 Til klar S-av Plytbarden varde. MERK: 14,9m grunne i hvit sektor. 12 R 86,3 - 113,0 Til inn på Frugga.
806100 78	Langøy, vestsida Frugga N på øya	68 49.8880 014 33.8131	FI WRG 5s	45,0	Lyktehus på underbygning 6,0	6,3 6,3 7,8	1 G 43,0 - 56,9 Fra inn over Rivskjæret varde til NV av 5,7m grunne Tindbåen 2 W 56,9 - 212,4 Til NV av Flesa 3 R 212,4 - 269,6 Til innpå land på Frugga.
806500 76	Langøy, vestsida Chefsgrunnen Malnesfjorden	68 47.0542 014 37.9609	FI G 3s	3,7	Lanterne på stang	3,1	1 G 0,0 - 360,0 Rundtlysende
806800 78	Langøy, vestsida Sunderøy Senholmens NØ side	68 50.4028 014 43.0442	FI WRG 5s	13,9	Lyktehus 3,5	5,1 5,1 6,4	1 G 101,3 - 114,8 Fra S av Stavsgrunnen til klar N av 2,1m Rivskjærbåen 2 W 114,8 - 120,5 Til klar S av 1,6m ved Stabban SØ 3 R 120,5 - 166,9 Til like Ø av 10m Dyrøygrunnen 4 G 166,9 - 169,5 Til klar av Dyrøygrunnen 5 W 169,5 - 174,8 Til klar V av 12m Søreinsteinen 6 R 174,8 - 176,9 Til klar Flatskjæret og like V av 12m Søreinsteinen 7 G 176,9 - 296,7 Til klar S av Finnholmflu stang 8 W 296,7 - 299,3 Til klar N av Stavsundet stang 9 R 299,3 - 317,3 Til Inn over Sunderøy

Fyrnr. Kartnr.	Område Navn Beliggenhet	Posisjon	Karakter	Lys høyde [m]	Beskrivelse Høyde over grunnen [m]	Lysvidde R G W	Sektor - farge - retning - beskrivelse
807000 78	Langøya, vestsida Tinden, nedre Tinden	68 50.4638 014 45.4862	Oc W 6s	5,5	Lanterne på stang 4,0		1 W 17,5 - 38,3 Fra 018,0 - 038,0 gr. Sterkest i overrettlinjen Overrett med: 807100 Retning: 27,9 Beskrivelse: Overrettlinjen leder midt i vestre innløp
807100 78	Langøya, vestsida Tinden, øvre Tinden	68 50.5106 014 45.5538	Iso W 2s	17,0	Lanterne på stang 4,0		1 W 14,8 - 41,4 Overrett med: 807000 Retning: 27,9 Beskrivelse: Overrettlinjen leder midt i vestre innløp
807500 76	Vesterålen Møkland Møklandsfjorden	68 46.2129 014 41.6605	Oc WRG 6s	5,5	Lyktehus på stativ 6,6		1 G 189,3 - 200,9 Fra inn til Anslettnes til klar Ø av tørrflua ved Nonøyen 2 W 200,9 - 208,2 Til klar V av Nærøylandet 3 R 208,2 - 245,4 Til akkurat klar N av Kobbsteinen 4 G 245,4 - 257,7 Til klar S av sørligste Skagenholman 5 W 257,7 - 266,5 Til klar N av Stakkbukthågen 6 R 266,5 - 276,2 Til akkurat klar N av Nordryggeholmen 7 G 276,2 - 298,7 Til klar N av Kråkbergneset.
807602 78	Langøy, nordsida Austringen	68 48.0428 014 49.8723	Q R	5,1	Lanterne på stang		1 R 0,0 - 360,0 Rundtlysende
807610 0	Langøy, vestsida Austringen, vestre Skallflaget	68 48.1024 014 48.8362			IB 3,7		
807700 78	Hamnfjorden Bolleøy På Bolløya	68 47.8219 014 51.0321	Iso WRG 6s	7,6	Lyktehus 3,3		1 G 183,9 - 191,3 Fra inn på Skjevelneset til Ø av Skjevelneset. 2 W 191,3 - 199,5 Til V av Sandholmen 3 R 199,5 - 248,1 Til klar S av Langøya's sydspiss. 4 G 248,1 - 249,8 Til godt klar S av Langøya's sydspidss 5 W 249,8 - 266,3 Til klar N av Flatholmen 6 R 266,3 - 277,1 Til klar N av Lysgrunnen stang. 7 G 277,1 - 280,8 Til klar S av Lysgrunnen stang. 8 W 280,8 - 282,7 Til N av Sandsetholmen 9 R 282,7 - 285,0 Til klar N av Hamneset. 10 G 285,0 - 65,0 Til N av Tørrgrunnen ved Kobbsteinen. 11 W 65,0 - 69,4 Til S av Perneset. 12 R 69,4 - 87,3 Til innpå Bolleøy.
807801 76	Langøy, nordsida Skjerfjord, S	68 47.1460 014 56.3522	Q G	6,0	Lanterne på stang med op*		G 0,0 - 360,0
807802 76	Langøy, nordsida Skjerfjorden, N	68 47.2178 014 56.2115	Iso R 2s	5,8	Lanterne på stang med op*		R 0,0 - 360,0

Fyrnr. Kartnr.	Område Navn Beliggenhet	Posisjon	Karakter	Lys høyde [m]	Beskrivelse Høyde over grunnen [m]	Lysvidde R G W	Sektor - farge - retning - beskrivelse
807803 76	Langøy, vestsida Skjerfjord, indre	68 47.1087 014 56.6578	Iso G 4s	5,0	Lanterne på stang med op*	3	G 0,0 - 360,0
808500 78	Langøy, vestsida Terøy Øyas N-pynt Børøysfjord	68 51.5135 014 46.3876	FI (2) WRG 5s	23,3	Lyktehus	5,5 5,5 6,9	1 G 69,3 - 70,0 Fra innpå Terrøy til klar V av 1,6m grunne Stabban 2 W 70,0 - 71,3 Til klar S av 18m Malnesgrunnen. 3 R 71,3 - 80,6 Til klar N av 12m Skipmannsgrunnen 4 G 80,6 - 93,0 Til klar N av 10m Dyrøysgrunnen 5 W 93,0 - 99,2 Til klar S av 12m Søreinsteinen 6 R 99,2 - 104,9 Til klar N av 12m Søreinsteinen 7 G 104,9 - 114,4 Til klar NØ av Kaggrunnen 8 W 114,4 - 122,1 Til klar S av 18m Brokskjærgrunnen MERK: Nordeinsteinen - 14m grunne ligger i hvit sektor. 9 R 122,1 - 124,6 Til akkurat klar SV av Brokskjærbåen 10 G 124,6 - 208,9 Til klar SØ av Sandfallan stang. 11 W 208,9 - 210,8 Til klar V av Bergeneset 12 R 210,8 - 261,9 Til klar S av Skagbåen R. stake 13 G 261,9 - 264,2 Til godt klar av Skagbåen R. stake og klar S av Sandholmskjæret stang. 14 W 264,2 - 267,0 Til klar N av 8,8m Børøyskallen 15 R 267,0 - 274,9 Til klar S av 6,7m Børøyskallen 16 G 274,9 - 276,8 Til godt klar av 6,7m Børøyskallen 17 W 276,8 - 285,6 Til klar N av Raet på Børøya 18 R 285,6 - 328,6 Til inn over Bremvågen
808700 78	Langøy, vestsida Hjellsandøy Børøysfjorden	68 52.0216 014 49.8897	FI WRG 5s	6,8	Lyktehus 3,0	5,2 5,2 6,6	1 R 278,5 - 323,5 Fra S-av 3.5m Sandholmskallen til klar S-av 6.6m Børøyskallen. (Lyset forsvinner en periode ved Klubben) 2 G 323,5 - 23,7 Til klar V-av Eggeneset 3 W 23,7 - 25,0 Til klar Ø-av Børøyskjæret 4 R 25,0 - 77,0 Til klar N-av 5.8m Terøyskallen og fri S-av Kjærran 5 G 77,0 - 91,9 Til klar N-av 15m Nordeinsteinen 6 W 91,9 - 95,9 Til klar S-av 20m Kaggrunnen 7 R 95,9 - 106,1 Til klar S av Medfarbåen og grunner S av Storholmen. 8 G 106,1 - 133,9 Til klar NØ av 7,6m Breidgrunnen 9 W 133,9 - 138,2 Til klar S av 5,5m Einsteinen 10 R 138,2 - 164,0 Til V av Kyllholmen
809000 78	Langøy, vestsida Vågje På Våjehella. Skogsøy V side	68 55.4357 014 50.8787	FI (2) WRG 5s	18,0	Lyktehus på søyle 10,2	5 5 6,3	1 R 7,9 - 13,6 Fra inn på Bergeneset til klar V av Skjæret Ø av 2m Storbåen 2 G 13,6 - 47,4 Til klar NV av Eggholmen. 3 W 47,4 - 49,7 Til klar SØ av Hysskjæran. 4 R 49,7 - 146,3 Til klar mellom Revbåen og Blosbåen 5 G 146,3 - 192,6 Til klar Ø av 1m Hellfallet 6 W 192,6 - 195,0 Til klar V av Rova 7 R 195,0 - 208,4 Til inn over Småsundskjeran.

Fyrnr. Kartnr.	Område Navn Beliggenhet	Posisjon	Karakter	Lys høyde [m]	Beskrivelse Høyde over grunnen [m]	Lysvidde R G W	Sektor - farge - retning - beskrivelse
809400 78	Langøya vestsida Breistrand På Rundskjæret ved innseiling til havna	68 52.3375 014 54.4374	Oc WRG 6s	7,0	Lyktheus på stativ 8,5	6 6 7.4	1 G 128,3 - 273,3 Fra inn på Tunstad til mellom jernstengene i løpet mot Svinøysundet. 2 R 273,3 - 306,4 Til midt i løpet mellom Sandholmen og Sandholmfly lanterne. 3 G 306,4 - 12,5 Til klar V av tørrfall ved Sandholmen. 4 W 12,5 - 15,8 Til klar Ø av Skjevelneset. 5 R 15,8 - 22,8 Til klar V Sandholmskallen BRB 6 G 22,8 - 25,9 Til godt klar V av Sandholmskallen BRB 7 W 25,9 - 39,8 Til klar SØ av 6,7 m Børøyskallen 8 R 39,8 - 55,9 Til klar NV av 8,8m Børøyskallen 9 G 55,9 - 57,5 Til godt klar NV av 8,8 m Børøyskallen. 10 W 57,5 - 65,3 Til SØ av Tunstadholmen og klar SØ av Skagboen. 11 R 65,3 - 73,9 Til inn påTunstadholmen.
809500 78	Langøy Breistrandsnaget S av Breistrandvågen	68 52.3289 014 54.5374	Q G	6,0	Lanterne på stang	1.9	1 G 0,0 - 360,0 Rundtlysende.
809600 78	Langøy Sandholmfly Nord for Sandholmen	68 52.1765 014 55.2003	Q R	6,0	Lanterne på stang	2	1 R 0,0 - 360,0 Rundt lysende rød
809700 78	Langøy, vestsida Smines På Kaldhammaren	68 51.9750 014 58.0813	Oc (2) WRG 8s	15,0	Lyktheus 3,0	4.7 4.7 6	1 G 62,4 - 64,7 Fra innpå land ved Smines til klar NV av skjærene ved Dalstranda. 2 W 64,7 - 67,5 Til klar S av skjær S av Klubban. 3 R 67,5 - 69,9 Til klar S av Klubban. 4 G 69,9 - 77,9 Til klar N av Klubban. 5 W 77,9 - 80,8 Til klar S avSandholmskjæran stang. 6 R 80,8 - 83,4 Til klar S av Sandholmskallen BRB stake. 7 G 83,4 - 211,3 Til SØ av Klokkeskjeret stang. 8 W 211,3 - 216,9 Til klar NV av Reinøya. 9 R 216,9 - 236,0 Til klar SØ av Reinøya. 10 G 236,0 - 237,9 Til SØ av Tangneset 11 W 237,9 - 242,8 Til NØ av Flatholman 12 R 242,8 - 279,6 Til over Sminesgrunnen.
809800 78	Langøy, vestsida Lysvik Syd av Lysvik	68 52.3618 014 57.3747	Q R		Lanterne på stang	2.4	1 R 0,0 - 360,0 Rundtlysende
810000 78	Langøy vestsida Gjæva Prestfjorden	68 55.3077 015 00.4734	Oc WRG 6s	9,5	Lyktheus på underbygning 6,5	7.3 7.3 8.9	1 G 275,9 - 291,0 Fra midt på Tendringen til Ø av Sandvikflaket og omtrent midt i innløpet til Myre 2 W 291,0 - 356,7 Til Ø av Fjellgrimstadbåen stang 3 R 356,7 - 143,9 Til NØ av Brusflua LA 4 G 143,9 - 162,5 Til 400m V av Andværøan LA 5 W 162,5 - 166,1 Til 150m V av Andværøan LA 6 R 166,1 - 184,6 Til innpå Kråknesbrekka. 7 G 184,6 - 228,2 Til innpå Høydalsvika
810002 78	Myre Myreskjærende NØ Øst av Myreskjærende molo	68 55.2982 015 02.6097	Iso R 2s	7,5	LA/IB 14,0	3.2	1 R 0,0 - 360,0 Rundtlysende

Fyrnr. Kartnr.	Område Navn Beliggenhet	Posisjon	Karakter	Lys høyde [m]	Beskrivelse Høyde over grunnen [m]	Lysvidde R G W	Sektor - farge - retning - beskrivelse				
810003 78	Prestfjorden Myreskjærene molo Myreskjærene molo østside	68 55.2844 015 02.4207	Iso G 4s	6,5	Lanterne på stang 3,4	4					
810004 78	Myre Vorneset NV Ved Myreskjærende molo	68 55.2408 015 02.5860	Q R	6,5	LA/IB 12,0	2,7	1	R	0,0	- 360,0	Rundtlysende
810006 78	Myre Vorneset molo Prestfjorden	68 55.1629 015 02.6892	Iso R 4s	6,5	Lanterne på stang 3,4	1,4					
810010 78	Prestfjorden Skjåneset Skjåneset	68 54.4845 015 02.2438	Iso W 2s	6,0	Lanterne på stang 8,0	4,5	1	W	0,0	- 360,0	Rundtlysende
810501 78	Myre Skarvskjær Sørsiden av innseilingen Myre	68 54.8482 015 03.6699	Iso G 2s	6,5	HIB på stang 8,0	0,6	1	G	0,0	- 360,0	Rundtlysende.
810702 78	Prestfjorden Sandvikflaket Myre	68 54.9719 015 03.2627	Q R	11,0	Lanterne på stang 14,0	1,1					
810704 78	Myre Myreneset Innløpets n-side	68 54.9167 015 03.6242	Iso R 2s	6,5	HIB på stang 12,5	0,5					
810800 0	Langøy, vestsida Myre nordre	68 54.8472 015 03.8960			0,0						
810806 78	Myre Myre N Innløpets n-side	68 54.8697 015 03.8767	Iso R 2s	6,5	HIB på stang 8,2	0,6	1	R	0,0	- 360,0	Rundtlysende
811000 78	Langøy, vestsida Geitholmen N av Skogøy	68 56.7719 014 55.9355	FI WRG 5s	22,5	Lyktehus på varde 8,0	5,8 5,8 7,2	1 2 3 4 5 6 7 8 9	G W R G W R G W R	69,1 104,1 153,4 261,0 265,0 285,8 342,8 345,7 355,4	- 104,1 - 153,4 - 261,0 - 265,0 - 285,8 - 342,8 - 345,7 - 355,4 - 21,8	Fra SØ av landet på Søsteinen til klar N av Oddskjeran. Til klar V av Hanskjerfallet. Til klar S av Teisten stake. Til godt klar S av Teisten stake. Til klar N av Brusflua LA. Til klar V av sørligste Toftenskeran. Til godt klar av Toftenskeran. Til klar Ø av Store Langskjeret og Geitskeran. Til inn på landet ved Lotran.
811400 78	Langøy, vestsida Innerøy På øyas v-side	68 58.0510 014 59.5462	FI (2) WRG 5s	12,8	Lyktehus 6,9	5,7 5,7 7,1	1 2 3 4 5 6 7 8	R G W R G W R G	342,9 14,2 28,8 32,7 55,9 138,0 167,7 178,4	- 14,2 - 28,8 - 32,7 - 55,9 - 138,0 - 167,7 - 178,4 - 191,4	Fra inn på Kråkneset til klar V av Andværbåan LA Til klar NV av Brusflua LA Til klar SØ av Teisten R flytestake Til midt i sundet mellom Langskjæret og Storskjæret. Til klar NØ av Nordvoren Til klar V av Valbergfallet Til klar V av Natmålskjæret varde og klar Ø av Valbergfallet Til inn mot Nyksundøya

Fyrnr. Kartnr.	Område Navn Beliggenhet	Posisjon	Karakter	Lys høyde [m]	Beskrivelse Høyde over grunnen [m]	Lysvidde R G W	Sektor - farge - retning - beskrivelse			
811402 78	Prestfjorden Nordvoren Nordvoren	68 58.8442 014 56.7405	FI R 5s	12,0	Lanterne på stang 10,0	3.2 3.7	1 R	0,0	- 360,0	Rundtlysende
811410 78	Prestfjorden Andværåen Sør for Indreøya	68 57.4220 014 59.2569	Q (9) W 15s	10,0	Lanterne på stang 14,0	3.7	1 W	0,0	- 360,0	Rindtlysende
811420 78	Prestfjorden Brusflua På 3m Brusflua	68 56.5375 014 57.6789	Q W	12,0	Lanterne på stang	3.8	1 W	0,0	- 360,0	Rundtlysende
811700 78	Langøy vestsida Nyksund NV på Langøy	68 59.6691 015 01.1037	Oc WRG 6s	14,5	Lyktehus 3,0	6.3 6.3 7.8	1 R 2 G 3 W 4 R	17,4 25,5 55,5 57,4	- 25,5 - 55,5 - 57,4 - 78,2	Fra inn over Vottestadøya til klar V av Brusskjeran. Til klar NV av av Rundskjeret og klar NV av Vesterleia stang. Til klar SØ av Nordflua og klar S av grunner ved Seiskjeret båke. Til inn over Ungsmaløya S av Nyksund.
812000 78	Langøy, vestsida Nyksundøy På Nyksundøy v side, Langøy	68 59.8214 015 00.5558	Oc (3) WRG 10s	42,0	Lyktehus 3,0	7.3 7.3 8.8	1 G 2 W 3 R	51,6 65,7 196,5	- 65,7 - 196,5 - 214,5	Fra inn på Skjerpingane til klar NNV av Nordbåen. Til klar NV av Nordflesken. Til inn på Sørflesken.
812200 78	Langøy vestsida Kvalbaken Mellom Nyksund og Langnes	69 00.7696 015 04.7682	FI (2) WRG 5s	9,3	Lyktehus på stativ 12,0	5 5 6,3	1 G 2 W 3 R 4 G 5 W 6 R	49,6 66,0 67,9 79,8 217,4 221,7	- 66,0 - 67,9 - 79,8 - 217,4 - 221,7 - 242,5	Fra innpå land Mælen til 60m N av Småskjeran. Til 56m S av Sørflesken. Til klar N av Skanken (Merk Nordfleskan akkurat i sektorskille) Til akkurat klar SØ av 3,5m grunne Ø av Pessgatt. Til 93m NV av Valholman. Til inn på Melkarstøa.
812300 78	Langøy vestsida Søre Lyngøy, V Søre Lyngøy vestre	69 01.4658 015 06.6177	FI R 3s		Lanterne på stang	3.6	1 R	0,0	- 360,0	Rundtlysende.
812400 78	Langøy vestsida Søre Lyngøy, Ø	69 01.5490 015 07.2812	FI R 3s		Lanterne på stang	2.2	1 R	0,0	- 360,0	Rundtlysende.
812500 78	Langøy nordside Langenes På Løngøya	69 01.7446 015 07.4697	Iso WRG 6s	31,7	Lyktehus 3,0	5.9 5.9 7.4	1 G 2 W 3 R 4 G 5 W 6 R 7 G 8 W 9 R 10 G 11 W 12 R	59,5 106,4 129,7 144,4 162,6 170,0 182,6 220,1 224,9 262,0 265,5 267,2 277,3	- 106,4 - 129,7 - 144,4 - 162,6 - 170,0 - 182,6 - 220,1 - 224,9 - 262,0 - 265,5 - 267,2 - 277,3	Fra inn over Beinøya til klar N av Madsskjeran. Til klar S av Lyngøyfallet og Skruen. Til klar V av Skanken og klar Ø av Skruen. Til klar Ø av Skanken. Til klar V av Klakkfallet 7,3m. Til klar V av Klakkskjeret. Til klar SØ av Hausan. Til klar NV av Ytre Skreingen. Til klar S av Skeiingen 4,1m. Til 148m N av Store Kråka. Til klar N av Store Kråka. Til Innpå Kistholmen.
812600 78	Bisken	69 01.6410 015 07.8390	FI W 3s		Lanterne på stativ	5.2	1 W	0,0	- 360,0	Rundtlysende.

Fyrnr. Kartnr.	Område Navn Beliggenhet	Posisjon	Karakter	Lys høyde [m]	Beskrivelse Høyde over grunnen [m]	Lysvidde R G W	Sektor - farge - retning - beskrivelse
812701 78	Langøy vestside Stø, V molo	69 01.2964 015 06.7492	Iso G 2s	6,5	Lanterne på stang	3	1 G 0,0 - 360,0 Rundtlysende.
812702 78	Langøy vestside Stø, Ø molo	69 01.2990 015 06.9321	Iso R 2s	6,0	Lanterne på stang	3	1 R 0,0 - 360,0 Rundtlysende.
812703 78	Langøy, vestside Stø, S molo Stø	69 01.2396 015 07.3274	Fast G lys	6,6		3	G 0,0 - 360,0
812704 78	Langøy vestside Stø molo På molohodet	69 01.2699 015 07.2537	Fast R lys	6,2	Lanterne på stang	3.5	1 R 0,0 - 360,0 Rundtlysende.
812800 78	på v.re skjær Langskjærene	69 01.4086 015 07.1074			Lanterne på stang	2	1 G 0,0 - 360,0 Rundtlysende.
813500 78	Langøys vestside Anda På øyast høyeste topp	69 03.9868 015 10.2091	Oc WRG 6s	50,0	Fyrbygning med tårn 16,0	10.1 9.6 12.7	1 R 37,5 - 43,5 Fra inn over Beinøya til klar NV-av Åmundskjær. 2 G 43,5 - 47,0 Til klar NV-av Åmundskjær og klar V-av 1m Nordbåen. 3 W 47,0 - 128,8 Til klar SV-av 19m Vikgrunnen. MERK: 7m Klakkfallet i hvit sektor. 4 R 128,8 - 145,0 Til klar NØ-av 19m Vikgrunnen og klar SV-av 18m Vikgrunnen. 5 G 145,0 - 153,0 Til klar NNØ-av 18m Vikgrunnen. 6 W 153,0 - 162,3 Til klar V-av Flesan. 7 R 162,3 - 165,9 Til klar V-av Flesan. 8 G 165,9 - 179,6 Til klar Ø-av Flesan. 9 W 179,6 - 207,9 Til klar V-av Brakan 10 R 207,9 - 210,0 Til klar V-av Brakan 11 G 210,0 - 220,4 Til klar Ø-av Brakan. 12 W 220,4 - 234,5 Til klar NV-av Åknesbåen 13 R 234,5 - 238,0 Til inn over Åknesbåen. 14 G 238,0 - 241,9 Til klar NV-av 12m Rognfjellskallen. 15 W 241,9 - 312,1 Til klar NØ-av Revskolten. 16 R 312,1 - 339,7 Til klar V-av Mevær. 17 G 339,7 - 347,3 Til Ø-av Fausken.
						Racon Signal: Type:	Morsetegn Morsetegn T m/utstrekning 1.0 n.mil FA

Fyrnr. Kartnr.	Område Navn Beliggenhet	Posisjon	Karakter	Lys høyde [m]	Beskrivelse Høyde over grunnen [m]	Lysvidde R G W	Sektor - farge - retning - beskrivelse
814200 81	Andøy, vestsida Børhella På Børhella	69 06.2869 015 34.0783	FI WRG 5s	20,2	Lyktheus på underbygning 8,0	6,8 6,8 8,4	1 G 31,2 - 36,1 Fra inn mot Kråka til klar V av Kråka og 6,6m grunne 2 W 36,1 - 68,5 Til klar S av 4,5m Hausan 3 R 68,5 - 78,0 Til klar N av 5,2m Stabben 4 G 78,0 - 80,0 Til 650m N av 5,2m Stabben 5 W 80,0 - 82,4 Til klar og S av 19m Vikgrunnen. (mørk i overgangen hvit grønn) 6 R 82,4 - 85,8 Til klar S av Flesan 7 G 85,8 - 95,1 Til klar N av Nordbåan 8 W 95,1 - 172,6 Til klar V av 13m Melaflua 9 R 172,6 - 193,8 Til klar V av 4,1m Åknesbåen 10 G 193,8 - 199,8 Til klar Ø av 4,1m Åknesbåen 11 W 199,8 - 205,6 Til klar V av Klakkrevet. MERK: gruntområde i hvit sektor. 12 R 205,6 - 214,8 Til mellom lanterne ved Skavdalsboan og Seiskjeret.
814205 81	Andøya, vestsida Indre Skavdalsbåen Indre Skavdalsbåen	69 08.7539 015 38.7777	Iso G 4s	7,9		3	G 0,0 - 360,0
814207 81	Andøya Vestsida Indre Skavdalsbåen NV-av Nordmela	69 08.7407 015 38.9584	Iso G 2s	2,0	Lysbøye	3,4	1 G 0,0 - 360,0 Rundtlysende
814500 81	Andøy, vestsida Sjåberget Nordmela	69 08.2781 015 40.2913	Oc (3) WRG 10s	11,0	FL/NB 7,5	6,3 6,3 7,8	1 R 74,0 - 104,6 Fra 340m N av Kjerkeskeret til N av Bjerkedalsbåen 2 G 104,6 - 135,2 Til klar NØ av Indre Skavdalsbåen LA 3 W 135,2 - 137,0 Til klar SV av Seiskjeret stang 4 R 137,0 - 154,2 Til innpå Annamaria skjeret.
814700 81	Andøy, vestsida Nordmela molo På molohodet	69 08.5657 015 40.5101	Oc WRG 6s	6,9	Lyktheus 3,8	4 4 5,2	1 G 77,5 - 96,4 Fra N av Melabåen stang til N av Leisteinen LA. 2 W 96,4 - 97,5 Til klar S av Anne-Mariaskjer LA. NB!! sektoren er seilbar fra V,men det er et gruntområde i sektoren S av Skavdalsboan. 3 R 97,5 - 129,4 Til N av Ytre Skavdalsboen.
814704 81	Andøya vestsiden Nordmela havn, indre Nordmela havn indre	69 08.6084 015 40.6406	Iso R 2s	7,1		3	R 0,0 - 360,0
814800 81	Andøya, vestsida Anne-Mariaskjær Ved Nordmæla	69 08.6219 015 39.6798		9,5	Lanterne på stang	2,2	1 R 0,0 - 360,0 Rundtlysende.
814903 81	Andøya vestsida Leisteinen Nordmela	69 08.5669 015 39.8875	Q G	8,6	LA/SC 9,2	3,9	1 G 0,0 - 360,0 Rundtlysende
815500 81	Andøy, vestsida Måholmen Stave	69 12.6554 015 47.7604	Q W	19,0	Lanterne på stativ	3,4	1 W 0,0 - 360,0 Rundtlysende.
816300 81	Andøy, vestsida Storslettneset Ved Storslettneset	69 16.1433 015 55.7342	Oc WRG 6s	5,5	Lyktheus 3,5	5,5 5,5 6,9	1 G 111,1 - 135,5 Fra N av Bleiksøy til klar NØ av Ytterfallan stake. 2 W 135,5 - 138,1 Til klar SV av Ytterfallan 3 R 138,1 - 160,1 Til like V av Natmålskeret. 4 G 160,1 - 174,7 Til Ø av Indre Storbåen stake. 5 W 174,7 - 177,6 Til like Ø av Indre Storbåen stake,NB stang og grunne i hvit sektor nærme lykta. 6 R 177,6 - 219,0 Til inn mot Bleik molo.

Fyrnr. Kartnr.	Område Navn Beliggenhet	Posisjon	Karakter	Lys høyde [m]	Beskrivelse Høyde over grunnen [m]	Lysvidde R G W	Sektor - farge - retning - beskrivelse
816500 81	Andøy vestside Nattmålskjær På Nattmålskjæret	69 16.7415 015 55.2227	FI WRG 5s	7,3	Lyktheus på søyle 8,7	5,5 5,5 6,9	1 G 285,4 - 50,8 Fra inn på Bleik molo til klar V-av Stavskjeret 4,4m 2 W 50,8 - 53,5 Til klar Ø-av Ytre Stavskjæret. MERK: Grunne områder i denne sektor. 3 R 53,5 - 105,2 Til klar N-av Nordstein. 4 G 105,2 - 108,4 Til klar N-av 3m Nordsteinen. 5 W 108,4 - 112,8 Til klar S-av Ytterfallan stake 6 R 112,8 - 285,4 Til innpå Bleik molo.
816517 81	Piggstavbåen	69 16.6385 015 55.8882	FI G 3s	7,4	Lanterne på stang	3	G 0,0 - 360,0
817100 81	Andøya, vestside Bleik, nedre I fjellskråningen	69 16.2933 015 56.7081	Oc R 6s	26,3	Lanterne på stang	10,4	1 R 150,2 - 160,2 Overrett med Bleik, øvre - inn Helleleia Overrett med: 817200 Retning: 155,3 Beskrivelse: Overrettlinjen leder inn Helleleia.
817200 81	Andøya, vestside Bleik, øvre fjellsiden	69 16.0987 015 56.9611	Oc R 6s	44,3	Lanterne på stang 8,6	10,4	1 R 150,2 - 160,2 Overrett med Bleik, nedre - inn Helleleia Overrett med: 817100 Retning: 155,3 Beskrivelse: Overrettlinjen leder inn Helleleia.
817300 81	Andøy, vestside Bleik molo På moloenden	69 16.5778 015 56.9336	Iso R 2s	8,4	Lanterne/ IB på stang 0,0	4,3	1 R 0,0 - 360,0 Rundtlysende.
818000 78	Gavlfjorden Øvre Meværan Gisløya NØ-pynt	68 57.7875 015 17.7526	Iso WRG 4s	12,4	Lyktheus på varde 10,5	5,7 5,7 7,1	1 G 142,9 - 232,2 Fra klar V-av Sporholmen til klar S-av 3m grunne S-av Sandøya. 2 W 232,2 - 338,0 Til klar Ø-av Skiplingskjærean LA. 3 R 338,0 - 348,2 Til inn over Årholmen.
818100 78	Gavlfjorden Nedre Meværan På Sporholmen	68 58.0490 015 17.2706	Q WRG	6,4	Lyktheus 3,0	4,8 4,8 6,1	1 G 268,8 - 275,7 Fra S av Sandøya til 543m S av Sandøya. 2 W 275,7 - 315,6 Til klar NØ av Skatskjæret (OBS 4,7m grunne i hvitsektor). 3 R 315,6 - 102,6 Til midt i leden ved Kvannholmene. 4 G 102,6 - 178,8 Til klar Ø av Bjørnen. 5 W 178,8 - 184,8 Til klar V av Gravbåen. 6 R 184,8 - 189,3 Til inn over Gravbåen.
							Overrett med: 818000 Retning: 146,5 Beskrivelse: Leder mellom Kvernåen og Mevær

Fyrnr. Kartnr.	Område Navn Beliggenhet	Posisjon	Karakter	Lys høyde [m]	Beskrivelse Høyde over grunnen [m]	Lysvidde R G W	Sektor - farge - retning - beskrivelse
818300 78	Gavlfjorden Åknes Midt på Aaknes	68 58.5863 015 25.8550	Oc (2) WRG 8s	25,0	Lyktheus på stativ 15,0	7.3 7.3 8.8	1 G 0,4 - 6,5 Fra inn på Store Sandens til klar V av Store Sandnes lykt 2 W 6,5 - 15,8 Til klar Ø Grasholman og klar Lyngøygrunnen 3 R 15,8 - 41,0 Til klar NV av Svartskjær. (overgangen rød grønn er mørk da den blir borte i en sprosse) 4 G 41,0 - 44,0 Til godt klar av Svartskjæret 5 W 44,0 - 48,6 Til klar S Gisløy SØ pynt 6 R 48,6 - 62,0 Til innpå Årvågen 7 G 62,0 - 138,0 Til klar NØ av 18 m Vikgrunnen 8 W 138,0 - 139,5 Til klar SV av Flesan 9 R 139,5 - 143,0 Til klar NØ av Flesan 10 G 143,0 - 143,9 Til godt klar NØ av Flesan 11 W 143,9 - 149,7 Til klar SV av Reinshau 12 R 149,7 - 152,1 Til midt mellom Reinshau og Brakan 13 G 152,1 - 156,8 Til klar NØ av Nordbåen 14 W 156,8 - 165,1 Til klar V av 17,9m Refsnes grunnen 15 R 165,1 - 192,6 Til over Storneset og innpå Refsneset
818500 78	Gavlfjorden Store Sandnes Andøya sørvest	68 54.0591 015 24.9737	Oc (3) WRG 10s	9,5	Lyktheus på stativ 10,0	7.6 7.6 9.3	1 G 341,7 - 343,0 Fra V av slaggrunnslinje ved Littje- Sandnes til klar V av 2.7m Gavelgrunnen 2 W 343,0 - 359,1 Til klar Ø av Storsandvær 3 R 359,1 - 30,8 Til klar SØ av Bekkenesgrunnen 4 G 30,8 - 48,2 Til V av 2m Holmsøygrunnen 5 W 48,2 - 58,0 Til klar S av 4,5m Lyngøygrunnen 6 R 58,0 - 76,3 Til klar midt i sundet mellom Lyngøya og Sandskjeret 7 G 76,3 - 95,7 Til klar N av Grasholmkalven 8 W 95,7 - 97,3 Til klar S av Instaøya 9 R 97,3 - 147,8 Til klar NØ av 3.7m Årholmbåen 10 G 147,8 - 170,3 Til klar Ø av Revskolten 11 W 170,3 - 176,9 Til 250m klar V av Kråka stang 12 R 176,9 - 184,9 Til inn mot land på Åknes
818700 78	Gavlfjorden Skiplingskjæran Ø av Skiplingskjæret Varde	68 54.7553 015 20.7095	Iso R 2s	11,0	Lanterne på stang 12,5	3.6	1 R 0,0 - 360,0 Rundtlysende
818902 78	Alsvåg Alsvåg Ytre Alsvåg havn	68 54.1280 015 17.8748	Iso R 4s	4,5	Lanterne på stang 9,0	2.8	1 R 0,0 - 360,0 Rundtlysende
819000 78	Alsvåg Havn Alsvåg, indre Gavlfjordens vest side	68 54.1282 015 17.4387		5,5	Lanterne/IB på stativ 11,5		1 R 0,0 - 360,0 Rundtlysende
819100 78	Gavlfjorden Alsvåg havn Gavlfjordens vest side	68 54.1695 015 17.4349	Iso G 2s	5,5	Lanterne på stang med in* 12,3	2.5	1 G 0,0 - 360,0 Rundtlysende
819402 78	Risøysundet Skjoldebåen Ø-av Gavlneset	68 52.6809 015 31.0411	Iso R 2s	9,0	HIB på stativ 13,0	3.6	1 R 0,0 - 360,0 Rundtlysende

Fyrnr. Kartnr.	Område Navn Beliggenhet	Posisjon	Karakter	Lys høyde [m]	Beskrivelse Høyde over grunnen [m]	Lysvidde R G W	Sektor - farge - retning - beskrivelse				
819500 78	Risøysund Nygårdsrevet, S Sør i Risøysundet	68 53.7617 015 33.5476	Q G	7,5	Lanterne på stativ 18,2	2	1	G	0,0	- 360,0	Rundtlysende
819600 78	Risøysund Nygårdsrevet, N Sør i Risøysundet	68 54.2912 015 34.0808	Q R	7,5	Lanterne på stativ 17,0	2,5	1	R	0,0	- 360,0	Rundtlysende
819700 78	Risøysund Øygårdsneset Vest på Øygårdsnes	68 57.1619 015 37.1781	Iso G 4s	3,0	Lanterne på stang	2,9		G	0,0	- 360,0	
820000 0	Risøysund Andøya bru I senter seilingsløp, viser beste passasje	68 57.9170 015 38.1629		30,5		0 0 0					
						Racon Signal: Type:		Morsetegn Morsetegn T m/utstrekning 0.38 n.mil ITOFAR			
820001 79	Risøysund Andøybru, Ø På østre brufot	68 57.9010 015 38.2225	Iso G 2s	3,6	Lanterne på søyle med IB 2,0	3,9	1	G	0,0	- 360,0	Rundtlysende
820002 79	Risøysund Andøybru, V På NV-brufot	68 57.9356 015 38.1032	Iso R 2s	3,6	Lanterne på søyle med IB 2,0	3	1	R	0,0	- 360,0	Rundtlysende
820005 79	Risøyhamn Risøyrenna S Ø-av havnen	68 58.0467 015 38.9350	Iso G 4s	2,0	Lysbøye	3,4	1	G	0,0	- 360,0	Rundtlysende
8200A 79	Andøy bro Andøya, seilingsled 1 under bru	68 57.9168 015 38.1622	Fast W lys	30,0				W	0,0	- 360,0	
8200B 79	Andøya bro Andøya, seilingsled 2 under bru	68 57.9172 015 38.1635	Fast W lvs					W	0,0	- 360,0	
820100 79	Risøyrenna Risøyrenna,00 Risøyrenna	68 58.0476 015 39.2370	Iso G 4s	7,5		1,8	1	G	0,0	- 360,0	Rundtlysende
820102 79	Risøyrenna Risøyrenna, 02 Risøyrenna	68 58.0750 015 39.9763	Iso G 4s	7,5		1,8	1	G	0,0	- 360,0	Rundtlysende
820103 79	Risøyrenna Risøyrenna, 03 Risøyrenna	68 58.1400 015 39.9693	Iso R 4s	7,5		2	1	R	0,0	- 360,0	Rundtlysende
820104 79	Risøyrenna Risøyrenna,04 Risøyrenna	68 58.0939 015 40.4799	Iso G 2s	7,5		1,8	1	G	0,0	- 360,0	Rundtlysende

Fyrnr. Kartnr.	Område Navn Beliggenhet	Posisjon	Karakter	Lys høyde [m]	Beskrivelse Høyde over grunnen [m]	Lysvidde R G W	Sektor - farge - retning - beskrivelse
820105 79	Risøyrenna Risøyrenna, 05 Risøyrenna	68 58.1576 015 40.4696	Iso R 2s	7,5		2 2 2	1 R 0,0 - 360,0 Rundtlysende
820107 79	Risøyrenna Risøyrenna, 07 Risøyrenna	68 58.2392 015 40.9549	Iso R 4s	7,5	Lanterne på stativ med IB	2,2 2,2 2,2	1 R 0,0 - 360,0 Rundtlysende
820108 79	Risøyrenna Risøyrenna, 08 Risøyrenna	68 58.3878 015 41.7476	Iso G 4s	7,5		1,8 1,8 1,8	1 G 0,0 - 360,0 Rundtlysende
820109 79	Risøyrenna Risøyrenna, 09 Risøyrenna	68 58.4345 015 41.6597	Iso R 4s	7,5		2 2 2	1 R 0,0 - 360,0 Rundtlysende
820110 79	Risøyrenna Risøyrenna, 10 Risøyrenna	68 58.5282 015 42.2722	Iso G 4s	7,5		1,8 1,8 1,8	1 G 0,0 - 360,0 Rundtlysende
820111 79	Risøyrenna Risøyrenna, 11 Risøyrenna	68 58.5758 015 42.1676	Iso R 4s	7,5		2 2 2	1 R 0,0 - 360,0 Rundtlysende
820112 79	Risøyrenna Risøyrenna, 12 Risøyrenna	68 58.6661 015 42.7952	Iso G 4s	7,5		1,8 1,8 1,8	1 G 0,0 - 360,0 Rundtlysende
820113 79	Risøyrenna Risøyrenna, 13 Risøyrenna	68 58.7213 015 42.6516	Iso R 4s	7,5		2 2 2	1 R 0,0 - 360,0 Rundtlysende
820115 79	Risøyrenna Risøyrenna, 15 Risøyrenna	68 58.7464 015 42.7741	Iso R 2s	5,0	LA-IB 15,0	1,9 1,9 1,9	1 R 0,0 - 360,0 Rundtlysende
820116 79	Risøyrenna Risøyrenna, 16 Risøyrenna	68 58.7066 015 43.2340	Iso G 4s	7,5		1,1 1,1 1,1	1 G 0,0 - 360,0 Rundtlysende
820117 79	Risøyrenna Risøyrenna, 17 Risøyrenna	68 58.7787 015 43.1057	Iso R 2s	7,5		2 2 2	1 R 0,0 - 360,0 Rundtlysende
820119 79	Risøyrenna Risøyrenna, 19 Risøyrenna	68 58.7758 015 43.3035	Iso R 4s			2 2 2	
820120 79	Risøyrenna Risøyrenna, 20 Risøyrenna	68 58.6936 015 43.9861	Iso G 4s	7,5	Lanterne på stativ/indi*	1,8 1,8 1,8	1 G 0,0 - 360,0 Rundtlysende
820121 79	Risøyrenna Risøyrenna, 21 Risøyrenna	68 58.7544 015 43.9693	Iso R 4s	7,5		2 2 2	

Fyrnr. Kartnr.	Område Navn Beliggenhet	Posisjon	Karakter	Lys høyde [m]	Beskrivelse Høyde over grunnen [m]	Lysvidde R G W	Sektor - farge - retning - beskrivelse
820122 79	Risøyrenna Risøyrenna, 22 Risøyrenna	68 58.6752 015 44.6966	Iso G 4s	7,5		1,1	1 G 0,0 - 360,0 Rundtlysende
820123 79	Risøyrenna Risøyrenna, 23 Risøyrenna	68 58.7390 015 44.7109	Iso R 4s	7,5		2	
820124 79	Risøyrenna Risøyrenna, 24 Risøyrenna	68 58.6551 015 45.5014	Iso G 4s	7,5	Lanterne på stativ med IB	1,8	1 G 0,0 - 360,0 Rundtlysende
820125 79	Risøyrenna Risøyrenna, 25 Risøyrenna	68 58.7224 015 45.5101	Iso R 4s	7,5	Lanterne på stativ med IB 14,0	1,2	
820300 79	Risøyrenna Flesafaket På Flesafaket	68 58.7225 015 46.6032	Oc WRG 6s	8,5	Lyktehus på søyle 14,0	5,9 5,9 7,3	1 R 87,7 - 239,8 Fra innseilingen fra N i Risøyrenna til klar SØ av 8,1m Skjåneset grunnen 2 G 239,8 - 254,9 Til klar S av 6,9m Åsegrunnen 3 W 254,9 - 264,5 Til klar N av Breidflesa LB 4 R 264,5 - 269,8 Til klar N av Sandnesflua stake 5 G 269,8 - 87,7 Til innseilingen fra N i Risøyrenna
820400 81	Andfjorden Dverberg Myre molohode	69 06.4856 015 58.3589	Oc WRG 6s	6,6	Lyktehus på søyle med IB 5,2	7,7 7,7 9,3	1 G 219,7 - 261,5 Fra inn over Hestneset til klar S av Hornet. 2 W 261,5 - 263,4 Til klar N av 10m grunne Mebåen. 3 R 263,4 - 274,4 Til klar S av 15m grunne Bakken. 4 G 274,4 - 277,4 Til klar N av 14m grunne N av Østerbåen. 5 W 277,4 - 284,4 Til klar N av 4m grunne Østerbåen. 6 R 284,4 - 303,5 Til akkurat klar SV av Skjenkelen. 7 G 303,5 - 304,8 Til klar SV av Skjenkelen. 8 W 304,8 - 312,1 Til akkurat klar NØ av Myrgrunnen. 9 R 312,1 - 18,1 Til innpå land ved Rognan.
820501 79	Innseiling til Risøyrenna Breidflesa N-av Breidflesa	68 58.9023 015 54.6709	FI G 3s	2,0	Lysbøye	3,7	1 G 0,0 - 360,0 Rundtlysende
820600 81	Andfjorden Myrflesan Andfjorden	69 05.6818 016 03.7705	FI W 5s	10,5	Lanterne på varde 10,0	4,3	
821000 81	Andfjorden Skafte Østspiss på holmen	69 09.6506 016 05.8775	Oc (3) WRG 10s	6,8	Lyktehus på stativ 6,0	7,3 7,3 8,8	1 G 191,1 - 197,9 Fra inn over Skarstein til V-av Fiskenes. 2 W 197,9 - 3,8 Til klar Ø-av 4m Østerbåen. 3 R 3,8 - 14,0 Til V av Skjenkelen. 4 G 14,0 - 16,2 Til klar V av Skjenkelen. 5 W 16,2 - 22,7 Til klar Ø av 7m Tugrunnen. 6 R 22,7 - 26,9 Til Galten.

Fyrnr. Kartnr.	Område Navn Beliggenhet	Posisjon	Karakter	Lys høyde [m]	Beskrivelse Høyde over grunnen [m]	Lysvidde R G W	Sektor - farge - retning - beskrivelse
821200 81	Andfjorden Haugnes NØ Haugnes pynten	69 17.1843 016 10.7553	Oc (2) WRG 8s	6,7	Lyktehus på stativ 7,0	6.6 6.6 8.2	1 G 170,8 - 185,8 Fra Ø av Børingan molo til klar Ø av Knappskolten, nordre Glimmen og Nordhavboen 2 W 185,8 - 345,4 Til Ø av Glimmen jernstang 3 R 345,4 - 4,3 Til inn på land ved Fiskenes
821300 81	Andenes Børingan molo På Børingan molo	69 19.5904 016 08.9645	Oc WRG 6s	8,0	Lyktehus på søyle 6,5	3.9 3.9 5.1	1 G 176,7 - 235,8 Fra V av Stolpan stang til klar SØ av Tverrbåen. Merknad. Grensa går over et gruntområde. 2 W 235,8 - 329,8 Til klar NØ av Knappskolten. 3 R 329,8 - 176,7 Til førstnevnte grense.
821404 81	Andenes Skarvbarren V på ytre molo Andenes	69 19.7215 016 07.2754	Iso R 4s		Lanterne på stang 0,0	3.3	R 0,0 - 360,0
821501 81	Andenes Sennholmleia 1 Sennholmleia	69 19.6457 016 07.2695	Q G	2,0	Lysbøye	2.9	1 G 0,0 - 360,0 Rundtlysende
821502 81	Andenes Sennholmleia 2 Sennholmleia	69 19.6311 016 07.3148	Q R		Lysbøye	2.5	1 R 0,0 - 360,0 Rundtlysende
821503 81	Andenes Sennholmleia 3 Sennholmleia	69 19.5874 016 07.1568	Q G	2,0	Lysbøye	2.9	1 G 0,0 - 360,0 Rundtlysende
821504 81	Andenes Sennholmleia 4 Sennholmleia	69 19.5984 016 07.2404	Q R	2,0	Lysbøye	2.5	1 R 0,0 - 360,0 Rundtlysende
821600 81	Andenes Andenes hamn Andenes vestre molo	69 19.6624 016 07.1723	Oc (3) WRG 10s	8,7	Lyktehus 6,0	3.8 3.8 5	1 R 36,5 - 70,6 Fra inn på moloens NV side til midt i leden mellom stengene N for Kyta 2 G 70,6 - 140,9 Til klar NØ av Ytre Senholmbåen LA 3 W 140,9 - 143,2 Till klar SV av Sandfallan 4 R 143,2 - 191,4 Til midt på Flyndra. 5 G 256,8 - 261,2 Fra S av skjærene S av Skarbarden til midt i leia 6 R 261,2 - 264,9 Til klar N av jernstanga i leias sydside 7 G 346,1 - 353,1 Fra nettopp fri S Senholme HIB til midt i innløpet til havna 8 R 353,1 - 0,5 Til klar Ø av grunnflaket Ø av gamle moloen.
821610 0	Andenes Andenes hamn IB Andenes vestre molo	69 19.6662 016 07.1816	Fast lys yellow	8,7	Indirekte belysning 6,0		
821620 0	Andenes Gammelmoen NØ på Gammelmoen	69 19.6516 016 07.2406	Fast lys yellow	6,0	IB på søyle 3,0		
821700 81	Andfjorden Søre Senholmbåen Andenes	69 19.8250 016 06.9655	FI G 5s	2,0	Lysbøye	1.5	1 G 0,0 - 360,0 Rundtlysende
821800 81	Andfjorden Ytre Senholmbåen	69 20.0713 016 06.0175	FI G 3s	11,5	Lanterne på stativ	5.6	1 G 0,0 - 360,0 Rundtlysende.

Fyrnr. Kartnr.	Område Navn Beliggenhet	Posisjon	Karakter	Lys høyde [m]	Beskrivelse Høyde over grunnen [m]	Lysvidde R G W	Sektor - farge - retning - beskrivelse
821801 81	Andfjorden Ytre Senholmsbåen M1 Ø-av Ytre Senholmsbåen	69 20.0983 016 06.0589	FI G 3s	2,0	Lysbøye	 4,4	1 G 0,0 - 360,0 Rundtlysende
821900 81	Andfjorden Moholmen V av Andenes, på holmens høgeste	69 19.5297 016 03.7614	FI WRG 5s	20,0	Lyktheus 6,0	 3,4 3,4 4,5	1 G 81,8 - 98,7 Fra S av Stortaren til klar N av Stortaren 2 W 98,7 - 134,4 Til klar V av Svebåen. (Merknad. Grunner i hvit sektor nære lykta.) 3 R 134,4 - 81,8 Til S av Stortaren
822000 81	Andfjorden Andenes Andøy n pynt	69 19.4402 016 06.9551		40,0	Rødt jertårn 40,0	 17,8	1 W 0,0 - 360,0 Rundtlysende
822101 81	Andenes Leisundet, N-side NØ for Nakkespirmoloen	69 19.6055 016 08.7117	Iso G 2s	5,4	Lanterne på stang med IB 0,0	 0 3,4 0	1 G 0,0 - 360,0 Rundtlysende
822202 81	Andenes Leisundet, S-side Leisundet	69 19.5549 016 08.7560	Iso R 2s	5,6	Lanterne på stang med IB 10,5	 3,2	1 R 0,0 - 360,0 Rundtlysende
822222 81	Andenes Andenes Natokai Innseiling Andenes	69 19.5865 016 08.4982	Iso R 6s	5,8	Lanterne på søyle med IB 2,0	 1,4	1 R 0,0 - 360,0 Rundtlysende
822501 81	Andenes Leisundet, indre Innseiling Andenes	69 19.6776 016 08.4416	Fast G lys	2,1	Lanterne på stang 0,0	 3,5	1 G 0,0 - 360,0 Rundtlysende
822600 0	Andfjorden Steingrunnen, Molo Andenes havn, på molohodet	69 19.6690 016 08.2498		7,5	IB 0,0		
822700 0	Andenes Steingrunnen molo Andenes havn	69 19.6773 016 07.9946			IB		
822702 81	Andenes Leisundet, nedre Andenes havn	69 19.6610 016 08.2387	Iso W 2s	5,2	Lanterne på stang 9,0	 7	1 W 289,0 - 297,0 Lyser hvit. Sterkest i overrettlinjen 293 grader
						Overrett med: 822704 Retning: 293,0 Beskrivelse: Overrettlinjen leder midt i Leirsundet.	
822704 81	Andenes Leisundet, øvre Andenes havn	69 19.6778 016 08.0890	Oc W 6s	9,1	Lanterne på stang 6,4	 7,3	1 W 285,0 - 301,0 Lyser hvit. Sterkest i overrettlinjen 293 grader
						Overrett med: 822702 Retning: 293,0 Beskrivelse: Overrettlinjen leder midt i Leirsundet.	
822902 141	Tjeldsundet Forsbukta Kjærstad	68 26.6379 016 07.9399	Iso R 2s	6,0	Lanterne på stativ 7,0	 2	1 R 0,0 - 360,0 Rundtlysende

Fyrnr. Kartnr.	Område Navn Beliggenhet	Posisjon	Karakter	Lys høyde [m]	Beskrivelse Høyde over grunnen [m]	Lysvidde R G W	Sektor - farge - retning - beskrivelse				
822903 141	Tjeldsund Forosbukta 2 Kjærstad	68 26.7285 016 08.4171	Oc R 6s	6,0	Lanterne på stativ 7,0	2,1 2,1 2,1	1	R	0,0	- 360,0	Rundtlysende
822905 141	Tjeldsund Forosbukta 3 Kjærstad	68 26.7390 016 08.6859	Iso R 4s	6,0	Lanterne på stativ 7,5	2,1 2,1 2,1	1	R	0,0	- 360,0	Rundtlysende
822906 141	Tjeldsundet Lille Falken Ved lille falken	68 26.8279 016 02.9705	Q R	7,5	HIB på stang 10,5	2,7 2,7 2,7	1	R	0,0	- 360,0	Rundtlysende
823000 77	Tjeldsund Nordstrandskjær V av Digermulen	68 29.6435 016 08.5184	Oc WRG 6s	5,3	Lyktehus på stativ 9,0	7,5 7,5 8,5	1	G	13,6	- 18,4	Fra innover Rotnesodden til klar NV av Andklakkan
							2	W	18,4	- 34,0	Til klar SØ av Lille-Falken LA
							3	R	34,0	- 42,0	Til klar av Storøyra
							4	G	42,0	- 185,9	Til klar Ø av Skagegrunnen LA
							5	W	185,9	- 208,4	Til klar NV av Klubben og NV av Gregusskallen
							6	R	208,4	- 212,8	Til inn mot Klubben.
823008 77	Tjeldsundet Skaggrunnen Øst på Skaggrunnen	68 30.6181 016 08.4507	Iso R 2s	7,5	HIB på stang 11,0	3,2 3,2 3,2	1	R	0,0	- 360,0	Rundtlysende
823012 77	Tjeldsundet Taraldsvikgrunnen Øst av Taraldsgrunnen	68 31.6130 016 10.1545	Iso R 4s	7,5	HIB på stang 15,0	3,3 3,3 3,3	1	R	0,0	- 360,0	Rundtlysende
823013 77	Tjeldsundet Reppelgrunnen V. av Reppelen varde	68 32.6712 016 13.4845	Q G	7,5	HIB på stang 16,0	0 2,9 0	1	G	0,0	- 360,0	Rundtlysende
823500 77	Tjeldsund Staksvollholmen På toppen av Staksvollholmen	68 33.3812 016 13.9550	Oc (2) WRG 8s	22,3	Lyktehus 3,1	3,7 3,7 4,4	1	G	263,8	- 275,3	Fra innover Tjørneset til klar S av Ballstadskallen LA
							2	W	275,3	- 323,3	Til inn på Klubbkjæret
							3	R	323,3	- 20,7	Til klar V av Gregusflua stang
							4	G	20,7	- 30,0	Til klar NV av Nordstrandskjær FL
							5	W	30,0	- 33,9	Til klar SØ av Skaggrunnen LA
							6	R	33,9	- 44,9	Til inn mot Mellomgrunnen.
823708 77	Tjeldsund Ballstadskallen Ballstadstraumen	68 33.2901 016 17.5053	Iso R 2s	7,7	Lanterne på søyle 17,5	1,7 1,7 1,7		R	0,0	- 360,0	
823900 77	Tjeldsund Ballstadstraumen På Steinsvikflua	68 33.3989 016 19.7637	Oc WRG 6s	5,1	Lyktehus på varde 6,8	6,1 6,1 7,1	1	G	68,9	- 75,9	Fra N av Sandskjæret til klar N av Klubbkjæret
							2	W	75,9	- 78,6	Til klar S av Ballstadskallen LA
							3	R	78,6	- 83,8	Til N av Ballstadskallen LA
							4	G	83,8	- 239,8	Til klar SØ av Sætergrunnen
							5	W	239,8	- 262,8	Til klar N av Hovsneset kai
							6	R	262,8	- 267,8	Til inn på Hovsneset.
823916 77	Tjeldsundet Ballstadstrumen nordre Vest i Ballstadstraumen	68 33.5267 016 19.2501	Iso R 4s	7,5	HIB på stang 18,0	3,6 3,6 3,6	1	R	0,0	- 360,0	Rundtlysende

Fyrnr. Kartnr.	Område Navn Beliggenhet	Posisjon	Karakter	Lys høyde [m]	Beskrivelse Høyde over grunnen [m]	Lysvidde R G W	Sektor - farge - retning - beskrivelse				
823918 77	Tjeldsundet Sætergrunnen På Sætergrunnen	68 33.9224 016 21.5403	Q R	6,5	HIB på stang 12,0	2,9	1	R	0,0	- 360,0	Rundtlysende
824100 77	Tjeldsund Kalvøy, nedre	68 32.5913 016 26.6217	Q W	4,3	Lanterne på stang 0,0						
						Overrett med:	824200				
						Retning:	126,2				
						Beskrivelse:	Leder midt i farvannet s. av Holsflu				
824200 77	Tjeldsund Kalvøy, øvre	68 32.5720 016 26.6940	Oc W 6s	14,0	Lanterne på stang 0,0		1	W	121,0	- 127,0	Sterkest i overrettlinjen.
						Overrett med:	824100				
						Retning:	126,2				
						Beskrivelse:	Leder midt i farvannet s. av Holsflu				
824400 77	Tjeldsundet Hol, nedre Gyltnes	68 32.5944 016 24.8486	Oc (2) WRG 8s	4,1	Lyktehus 3,2	5,9 5,9 6,8	1	G	141,7	- 163,1	Fra NØ av Holsneset til godt klar Ø av Holsneset
							2	W	163,1	- 193,6	Til godt klar V av Holsflua varde
							3	R	193,6	- 200,5	Til klar V av Holsflua varde
							4	G	200,5	- 242,9	Til SØ av Holsflua SØ stake
							5	W	242,9	- 246,1	Til kloss i, og NV av Ramstadgrunnen lysbøye
							6	R	246,1	- 315,3	Til klar SV av Ormtunga LA
							7	G	315,3	- 319,0	Til innover Sandnes.
						Overrett med:	824500				
						Retning:	245,0				
						Beskrivelse:	Leder mellom Ramstadgrunnen og Holsflu				
824500 77	Tjeldsundet Hol, øvre Gyltnes	68 32.5668 016 24.6852	Oc W 6s	6,5	Lanterne på stativ 4,0	9,8	1	W	235,0	- 255,0	Fra like klar SØ av Stornesgrunnen N lanterne, till klar NV av Stornesgrunnen S lanterne (Sterkere i overrettlinjen)
						Overrett med:	824400				
						Retning:	245,0				
						Beskrivelse:	Leder mellom Ramstadgrunnen og Holsflu				
824700 77	Tjeldsundet Holsflu, S S av Holsflua	68 32.8546 016 26.1064	Q (6) W LFI 15s	3,5	Lysbøye 0,0	1,8	1	W	0,0	- 360,0	Rundtlysende
824901 77	Tjeldsundet Ramstadgrunnen NV-av Ramstadgrunnen	68 32.9552 016 27.1240	FI G 3s	3,0	Lysbøye 0,0	1,6	1	G	0,0	- 360,0	Rundtlysende
825010 77	Tjeldsund Holsflua, Ø	68 33.1362 016 27.3392		7,7	Lanterne på søyle m. ind* 17,5	2		W	0,0	- 360,0	
825015 77	Tjeldsund Holsflua,N Sandtorgstraumen	68 33.2181 016 26.6084	Iso G 2s	7,7	Lanterne på søyle med IB 17,5	2,7	1	G	0,0	- 360,0	Rundtlysende

Fyrnr. Kartnr.	Område Navn Beliggenhet	Posisjon	Karakter	Lys høyde [m]	Beskrivelse Høyde over grunnen [m]	Lysvidde R G W	Sektor - farge - retning - beskrivelse
825202 77	Tjeldsundet Steinsgrunnen SØ-av Merkekleiva	68 33.1991 016 27.8564	Iso R 2s	8,2	Lanterne på stativ med IB 17,5	2,1 2,1 2,1	1 R 0,0 - 360,0 Rundtlysende
825300 77	Tjeldsund Nordøygrunnen V av Hundvollen	68 33.0884 016 28.8641	Oc WRG 6s	5,8	Lyktehus på søyle 9,9	4 4 4,8	1 G 76,9 - 100,7 Fra S av Ramstadgrunnen LA til klar N av Holsflua N lanterne 2 W 100,7 - 102,6 Til klar S av Sætergrunnen LA 3 R 102,6 - 104,0 Til klar S av Steinsgrunnen LA 4 G 104,0 - 224,6 Til like klar SØ av Remma N LA 5 W 224,6 - 225,4 Til klar V av Sandtorhella LA 6 R 225,4 - 230,3 Til NV av Stornesgrunnen S, og S av Remma S lanterne
825303 77	Tjeldsund Stornesgrunnen, S	68 33.4462 016 30.2027	Iso G 4s	7,7	Lanterne på søyle m. ind* 17,5	2 2 2	G 0,0 - 360,0 Racon Signal: Type: Morsetegn Morsetegn T m/utstrekning 1.0 n.mil ITOFAR
825304 77	Tjeldsund Stornesgrunnen, N Sandtorgstraumen	68 33.4184 016 29.5919	Iso R 4s	7,7	HIB 17,5	2 2 2	1 R 0,0 - 360,0 Rundtlysende
825402 77	Tjeldsund Remma, N Tjeldsundet	68 33.8054 016 30.7557	Iso R 2s	7,7	Lanterne på søyle med IB 17,5	2,1 2,1 2,1	1 R 0,0 - 360,0 Rundtlysende
825403 77	Tjeldsund Remma, S Tjeldsundet	68 33.8101 016 31.1557	Iso G 2s	7,7	Lanterne på søyle med IB 17,5	2,7 2,7 2,7	1 G 0,0 - 360,0 Rundtlysende
825501 77	Tjeldsund Sandtorhella	68 34.0506 016 31.6115		7,7	Lanterne på stang 17,5	2 2 2	G 0,0 - 360,0
825600 77	Tjeldsund Storbåen Sandtorgstraumen	68 34.3596 016 32.1981	Oc WRG 6s	3,2	Lyktehus på varde 6,1	3,9 3,9 4,6	1 G 32,2 - 39,4 Fra inn mot Buholmen til klar NV av Stornesgrunnen S lanterne 2 W 39,4 - 42,8 Til klar SØ av Remma N lanterne 3 R 42,8 - 47,9 Til klar NV av Stornesgrunnen N lanterne 4 G 47,9 - 173,2 Til klar Ø av Gausøya 5 W 173,2 - 194,0 Til klar V av Djuphamnklubben stang 6 R 194,0 - 282,5 Til klar S av Storskjær LA. 7 G 282,5 - 332,6 Til inn over Sørholmen
825603 77	Tjeldsundet Steinlandsodden V av Steinlandsodden	68 37.1978 016 34.4777	Iso G 2s	7,5	HIB på stang 15,5	1,1 1,1 1,1	1 G 0,0 - 360,0 Rundtlysende
825802 77	Tjeldsundet Kobbsteinsnaget	68 34.3271 016 31.6937	Iso R 2s	3,8	HIB	1,4 1,4 1,4	R 0,0 - 360,0

Fyrnr. Kartnr.	Område Navn Beliggenhet	Posisjon	Karakter	Lys høyde [m]	Beskrivelse Høyde over grunnen [m]	Lysvidde R G W	Sektor - farge - retning - beskrivelse																	
825900 77	Tjeldsund Fjeldalsholmen Fjeldalsholman i Lavangsfjord	68 33.9635 016 33.3419	Oc (2) WRG 8s	7,5	Lyktehus på stativ 6,0	3,7 3,7 4,4	1 G 61,0 - 64,5	Fra innpå Buholmen til klar NV av Nordøygrunnen FL	2 W 64,5 - 67,5	Til klar SØ av Steinsgrunnen LA og Stornesgrunnen N lanterne. MERK. 1,9m Ramstadgrunnen ligger i denne sektor	3 R 67,5 - 71,4	Til klar N av Stornesgrunnen N lanterne	4 G 110,6 - 144,6	Fra N av Sandtorgholmen til klar NØ av Raudskjær	5 W 144,6 - 173,9	Til klar V av Evenskjærtaren	6 R 173,9 - 199,4	Til inn på Finneset	7 G 199,4 - 301,0	Til klar SV av Tøgrunnen	8 W 301,0 - 335,4	Til inn mot Otterå	9 R 335,4 - 346,6	Til inn mot landet ved Laukhammaren.
826100 77	Tjeldsund Storskjær	68 34.2443 016 34.1359	FI R 3s	4,3	Lanterne på stang 0,0	3,1	1 R 0,0 - 360,0	Rundtlysende.																
826302 77	Tjeldsund Steinslandsstraumen Straumens v side	68 37.6918 016 34.7650	Iso R 4s	6,0	Lanterne på stang 3,0	3	1 R 0,0 - 360,0	Rundtlysende.																
8263AP 77	Tjeldsundet Tjeldsundbrua, N På underside av bru i midten	68 37.6800 016 34.9687	Fast W lys	0,0	Lanterne på bro 0,0	3	1 W 0,0 - 360,0	Senterlys, rundtlysende																
8263BP 77	Tjeldsundet Tjeldsundbrua, S På underside av bru i midten	68 37.6725 016 34.9688	Fast W lys	40,0	Lanterne på bro 0,0	3	1 W 0,0 - 360,0	Senterlys, rundtlysende																
826500 77	Tjeldsundet Langkvitneset Østsiden Tjeldsundbrua	68 37.8919 016 35.3867	Oc WRG 6s	4,7	Lyktehus på stativ 3,9	7,3 7,3 8,3	1 G 22,2 - 27,5	Fra inn på Ruggevikneset til klar Ø av Steinlandsodden LA	2 W 27,5 - 35,4	Til klar SØ av Finngamgrunnen og Haukebøgalten	3 R 35,4 - 38,0	Til godt klar SØ av Snipholmen	4 G 38,0 - 206,5	Til klar Ø av Grasholmen N lanterne	5 W 206,5 - 208,9	Til klar V av Transkjær LA	6 R 208,9 - 216,3	Til kloss i land ved Kvitnes.						
826506 77	Tjeldsundet L. Leikvikholmen Ø Ø av L. Leikvikholmen	68 38.2356 016 35.0654	Iso R 4s	7,5	HIB på stang 11,0	3,3	1 R 0,0 - 360,0	Rundtlysende																
826507 77	Tjeldsundet Kvitnes V V. på Kvitneset	68 38.3592 016 36.3581	Iso G 4s	7,5	HIB på stang 15,0	2,8	1 G 0,0 - 360,0	Rundtlysende																
826708 77	Tjeldsundet Kattskolten Kattskoltgrunnen	68 39.1653 016 36.4898	Iso R 2s	7,5	HIB på stang 12,0	3,2	1 R 0,0 - 360,0	Rundtlysende																
826709 77	Tjeldsundet Transkjær Øst på Transkjæret	68 39.1258 016 37.4889	Iso G 2s	7,5	HIB på stang 12,0	3,4	1 G 0,0 - 360,0	Rundtlysende																
826711 77	Tjeldsund Tåkeboen V. på Tåkeboen	68 39.8877 016 39.0176	Iso G 4s	7,5	HIB på stang 15,0	0 2,8 0	1 G 0,0 - 360,0	Rundtlysende																

Fyrnr. Kartnr.	Område Navn Beliggenhet	Posisjon	Karakter	Lys høyde [m]	Beskrivelse Høyde over grunnen [m]	Lysvidde R G W	Sektor - farge - retning - beskrivelse				
826712 77	Tjeldsundet Nordskallen På Nordskallen	68 39.7465 016 37.6881	Iso R 4s	7,5	HIB på stativ 15,0	3,3 0 0	1	R	0,0	- 360,0	Rundtlysende
827000 77	Tjeldsund Grasholmen Stegholmens NØ-pynt	68 40.1846 016 38.1659	Oc (2) WRG 8s	6,4	Lyktehus på underbygning 6,0	7 7 8,1	1	G	174,6	- 194,8	Fra V av Alskjæret og klar Ø av Kalvegrunnen
							2	W	194,8	- 213,2	Til klar NV av Rollnesboen LA.
							3	R	213,2	- 235,3	Til klar S av Littleholmen og Øyra
							4	G	235,3	- 240,9	Til klar SØ av landet ved Hamran
							5	W	240,9	- 251,1	Til klar N av Toviklandet
							6	R	251,1	- 302,0	Til midt inn mot Tennevika
							7	G	302,0	- 17,1	Til klar V av Transkjær LA.
							8	W	17,1	- 24,7	Til klar SØ av Kattskolten LA.. MERK Nordskallen LA ligger i sektoren
							9	R	24,7	- 49,0	Til inn over Vollstad.
827004 77	Nord i Tjeldsundet Småholman Nord av Småholman	68 45.3208 016 40.4015	Iso R 2s	7,5	HIB på stang 12,0	3,2	1	R	0,0	- 360,0	Rundtlysende
827005 77	Vågsfjorden Lysbotn Sør på Lysbotngrunnen	68 45.9177 016 38.5985	Iso G 2s	7,5	HIB på stang 14,0	0 3,9 0	1	G	0,0	- 360,0	Rundtlysende
827014 77	Tjeldsundet Grasholmen nord NNØ av Stegholmen	68 40.3406 016 38.5507	Iso R 2s	7,4	HIB på stang 13,0	3,6	1	R	0,0	- 360,0	Rundtlysende
827701 77	Harstad Gangsåsbotn, SV Harstadbotn	68 47.2716 016 32.9093	FI G 3s	6,0	HIB på stang	0,6	1	G	0,0	- 360,0	Rundtlysende
827703 77	Harstad Gangsåsbotn, NV Harstadbotn	68 47.3455 016 32.8680	Iso G 4s	6,0	HIB/NB 14,0	0,7	1	G	0,0	- 360,0	Rundtlysende
827704 77	Harstad Gangsåsbotn, NØ Harstadbotn	68 47.3776 016 32.9606	Iso R 4s	6,0	HIB/NB 13,8	0,5	1	R	0,0	- 360,0	Rundtlysende
827708 77	Harstad Harstad Havn, Ø Harstadbotn	68 47.5967 016 33.0194	Iso R 2s	6,0	HIB/NB 13,1	0,5	1	R	0,0	- 360,0	Rundtlysende
827900 77	Vågsfjorden Stangnesodden Ved Harstad	68 47.9054 016 36.1661	Oc (2) WRG 8s	8,5	Lyktehus på stativ 10,0	1,8 1,8 2,5	1	G	91,5	- 105,1	Fra inn mot Kingsbaypynten til inn mot Hamneset
							2	W	105,1	- 148,1	Til Trondenes kirke
							3	R	148,1	- 178,5	Til klar V av Russholmbåen stake
							4	G	178,5	- 181,7	Til klar Ø av Russholmbåen stake
							5	W	181,7	- 184,9	Til klar V av Russholmen
							6	R	184,9	- 268,9	Til klar S av Østre Tjuvholmgrunnen stake
							7	G	268,9	- 280,6	Til klar S av Søre Tjuvholmgrunnen stake
							8	W	280,6	- 317,2	Til klar NØ av Laukholmgrunnen stake
							9	R	317,2	- 333,7	Til inn mot L. Laukholmen

Fyrnr. Kartnr.	Område Navn Beliggenhet	Posisjon	Karakter	Lys høyde [m]	Beskrivelse Høyde over grunnen [m]	Lysvidde R G W	Sektor - farge - retning - beskrivelse
8279AP 77	Harstad Sama kai, 1 Sama	68 48.6300 016 32.9606					R 0,0 - 360,0
8279BP 77	Harstad Sama kai, 2 Sama	68 48.6165 016 32.8520					R 0,0 - 360,0
8279CP 77	Harstad Harstadsjøen, N Harstadsjøen	68 48.2516 016 33.0526					G 0,0 - 360,0
8279DP 77	Harstad Harstadsjøen, 1	68 48.1191 016 32.7666					G 0,0 - 360,0
8279EP 77	Harstad Harstadsjøen, 2 Harstadsjøen	68 48.0893 016 32.7517					R 0,0 - 360,0
8279FP 77	Harstad Larsaneset Larsaneset	68 47.9749 016 32.9929					G 0,0 - 360,0
828000 80	Grytøy Sandssund bro På vestre brupilar	68 57.3822 016 38.1340	Iso WRG 6s	7,5	FL/IB/NB 3,0		1 R 160,6 - 174,4 Fra inn på Selskjæran til 608m Ø av Brosmeskjæret. 2 G 174,4 - 177,3 Til klar Ø av Kaltenbåen. 3 W 177,3 - 178,6 Til klar V av Søre Tørflua. MERK: 6m grunne i hvit sektor. 4 R 178,6 - 180,2 Til klar Ø av Søre Tørflua. 5 G 180,2 - 184,0 Til klar Ø av Lysgrunnen. 6 W 184,0 - 193,3 Til klar V av Kvitholmen. 7 R 193,3 - 201,0 Til klar Ø av Kvitholmen. 8 G 201,0 - 204,5 Til klar Ø av Medfjordingen. 9 W 204,5 - 208,8 Til V av Bardan. 10 R 208,8 - 352,2 Til midt i sundet mellom Sandholmen og Sandholmgrunnen. 11 G 352,2 - 7,4 Til klar V av Sandholmgrunnen. 12 W 7,4 - 23,4 Til inn over land ved Kleiva. 13 R 23,4 - 42,7 Til inn over land ved Røskarvika.
828010 0	Grytøya Sandssund Østre Sandøy østre brokar	68 57.3679 016 38.2862	Fast lvs yellow	5,0	IB på bro 2,0		
828020 80	Grytøya Sandssund Senter Sandøy bro i senter	68 57.3748 016 38.2125	Fast W lys	12,0	Lanterne på bro 0,1		1 W 0,0 - 360,0 Rundtlysende

Fyrnr. Kartnr.	Område Navn Beliggenhet	Posisjon	Karakter	Lys høyde [m]	Beskrivelse Høyde over grunnen [m]	Lysvidde R G W	Sektor - farge - retning - beskrivelse
828100 77	Vågsfjorden Harstad På Tjuvholmen S punkt	68 48.0324 016 37.3178	Oc WRG 6s	9,6	Lyktehus på varde 5,0	4 4 5.2	1 G 337,4 - 16,9 Fra klar Ø av Lysbotn grunne til klar V av Arnøya. 2 W 16,9 - 20,7 Til klar Ø av SørStangnes-kaien MERK: 9m grunne i sektoren 3 R 20,7 - 84,4 Til innpå Kingsbaypynten 4 G 84,4 - 86,5 Til klar N av Kingsbaypynten 5 W 86,5 - 168,7 Til klar Ø av Svartskjæret 6 R 168,7 - 209,5 Til klar Ø av Nordskagneset 7 G 209,5 - 211,4 Til godt klar Ø av Norskagneset 8 W 211,4 - 332,6 Til klar Ø av Småholman og Steingrunnen. 9 R 332,6 - 337,4 Til første grense
8281AP 77	Harstad Stangnes kai, 1 Stangnes	68 46.9270 016 35.8733					R 0,0 - 360,0
8281BP 77	Harstad Stangnes kai, 2 Stangnes	68 46.8627 016 35.8727					R 0,0 - 360,0
828201 80	Vågsfjorden Smågrunnen Sør av Mågøya	68 49.3391 016 37.4149	Q G	5,0	Lanterne på stang 8,5	0,9	1 G 0,0 - 360,0 Rundtlysende
828302 80	Vågsfjorden Mågøy øst Øst av Mågøy	68 49.6305 016 38.3573	Q R	7,5	HIB på stang 15,0	0,9	1 G 0,0 - 360,0 Rundtlysende
828310 80	Toppsundet Kråkenesgrunnen N av Kråkenes	68 50.5417 016 35.5837	Q W	7,5	HIB på stang 17,5	3,8	1 W 0,0 - 360,0 Rundtlysende
828500 80	Vågsfjorden Mågøya På øyas SV side	68 49.5009 016 37.1178	Oc (3) WRG 12s	21,5	Lyktehus på underbygning 6,5	5.4 5.4 6,8	1 G 241,9 - 260,2 Fra inn på Mågøya til klar S av tørrfall ved Avløysninga 2 W 260,2 - 292,7 Til 196 m N av Smågrunnen lanterne 3 R 292,7 - 5,4 Til klar V av tørrfall ved Svartskjæret 4 G 5,4 - 8,1 Til godt klar V av tørrfall ved Svartskjæret 5 W 8,1 - 82,6 Til klar S av tørrfall ved Antmanneset 6 R 82,6 - 153,4 Til klar Ø av Kråkenesbøen 7 G 153,4 - 164,3 Til klar Ø av Helligbøen stake 8 W 164,3 - 167,4 Til klar V av vestre Russeholmen 9 R 167,4 - 169,6 Til inn på Russeholmen
829000 80	Vågsfjorden Store Kjøøy På øyas NØ pynt. Toppsundet	68 51.7060 016 34.5865	Iso WRG 4s	7,3	Lyktehus på underbygning 5,0	5.9 5.9 7,3	1 G 90,5 - 99,2 Fra innpå nordsiden av Store Kjøøy til klar N av Stornesbåen stang 2 W 99,2 - 113,3 Til klar S av Vaskinnkviga varde 3 R 113,3 - 186,2 Til klar Ø av Lundeneset molo 4 G 186,2 - 217,4 Til klar SØ av Bessebostadneset 5 W 217,4 - 224,7 Til klar NV av Åkerøy NV odde 6 R 224,7 - 245,0 Til inn i Åkerøysundet 7 G 245,0 - 279,7 Til klar S av Kjøttaskaget/Skagneset 8 W 279,7 - 306,1 Til klar NØ av Røykjenesbøen stang 9 R 306,1 - 346,3 Til innpå Kråkenesbøen

Fyrnr. Kartnr.	Område Navn Beliggenhet	Posisjon	Karakter	Lys høyde [m]	Beskrivelse Høyde over grunnen [m]	Lysvidde R G W	Sektor - farge - retning - beskrivelse				
829002 80	Vågsfjorden Brurbenken Ø på Grytøy	68 53.9401 016 38.7948	Q R	5,5	HIB på stang 10,0	2,7	1	R	0,0	- 360,0	Rundtlysende
829004 80	Toppsundet Kjeøytaren S av Kjeøytaren	68 51.0281 016 32.9187	Iso R 4s	7,5	HIB på søyle 13,0	3,7	1	R	0,0	- 360,0	Rundtlysende
829020 80	Vågsfjorden Helligbøen Ø av Kjeøya	68 51.1733 016 35.5582	Iso W 6s	7,5	HIB på søyle 16,0	4,1	1	W	0,0	- 360,0	Rundtlysende
829500 80	Vågsfjorden Lundenes molo Grytøy	68 52.6865 016 34.5364	Iso R 2s	4,4	Lanterne på stang m/indi* 0,0	2,8	1	R	0,0	- 360,0	Rundtlysende
829800 80	Vegsfjorden Kverna Kvernsundet	68 58.4962 016 35.4752	FI W 3s	6,0	Lanterne på stang 0,0	5,2	1	W	0,0	- 360,0	Rundtlysende
830100 80	Vågsfjorden Store Dyna Sandsøysund	68 57.2141 016 38.1666	FI (2) W 5s	5,0	Lanterne på stativ 0,0	2,9	1	W	0,0	- 360,0	Rundtlysende.
830201 80	Vågsfjorden Sandsøy molo	68 57.0780 016 39.2936	Iso R 2s	6,0	Lanterne på stang 3,6	2,5	1	R	0,0	- 360,0	Rundtlysende
830205 80	Sandsøysundet Steingrunnen På Steingrunnen	68 57.4680 016 38.2057	Iso R 2s	7,0	Lanterne på stang 7,0	3,2	1	R	0,0	- 360,0	Rundtlysende
830301 80	Vågsfjorden Sandsøy Otergrunnen	68 55.7659 016 39.3123	Q G	5,5	HIB på stang 12,0	3,2	1	G	0,0	- 360,0	Rundtlysende
830302 80	Vågsfjorden Fenes Sandsøysund, på varden	68 56.0997 016 39.0173	Q R	8,0	Lanterne på varde 7,0	3,4	1	R	0,0	- 360,0	Rundtlysende
830310 80	Sandsundet Alteflua S på Altegrunnen	68 56.4059 016 39.9083	Q W	5,5	HIB på stang 10,0	1,4	1	W	0,0	- 360,0	Rundtlysende
830311 80	Sandsundet Vardneset S av Vardneset	68 56.5629 016 39.0402	Iso G 2s	5,5	HIB på stang 10,0	3,4	1	G	0,0	- 360,0	Rundtlysende
830313 80	Sandsøy Sandholmgrunnen SV på Sandsøygrunnen	68 56.7363 016 38.1553	Q G	5,5	HIB på stang 10,0	2,8	1	G	0,0	- 360,0	Rundtlysende
830400 80	Vågsfjorden Spira Sandsøy nø spiss	68 57.5658 016 45.7545	Iso R 4s	7,8	Lanterne på stang 6,2	2,6	1	R	0,0	- 360,0	Rundtlysende

Fyrnr. Kartnr.	Område Navn Beliggenhet	Posisjon	Karakter	Lys høyde [m]	Beskrivelse Høyde over grunnen [m]	Lysvidde R G W	Sektor - farge - retning - beskrivelse
831100 79	Kvæfjorden Kinnholmen Holmens Ø-side	68 56.1685 015 59.3046	FI WRG 5s	19,0	Lyktehus på søyle 5,5	6.1 6.1 7.6	1 R 91,2 - 141,7 Fra Dyna til NØ av Sandnesflesa
							2 G 141,7 - 154,3 Til klar Ø av Breiflesa lysbøye
							3 W 154,3 - 234,5 Til N av Brunøybøen
							4 R 234,5 - 258,6 Til N av Vesterbåen og Skarvhausbøen stake
							5 G 258,6 - 269,3 Til klar S av 5.1m grunne ved Innerbøen og S av Senholmen FL
							6 W 269,3 - 274,1 Til klar N av Hestebøen stang
							7 R 274,1 - 290,8 Til S av Kortan Varde og inn på Havneset
							8 G 290,8 - 295,4 Til S av Deggholmflu S stang
							9 W 295,4 - 302,0 Til klar N av Kasholmen
							10 R 302,0 - 309,1 Til klar S av Kasholmen
							11 G 309,1 - 310,3 Til godt klar S av Kasholmen
							12 W 310,3 - 321,1 Til klar NØ av Gapøyholman
							13 R 321,1 - 345,2 Til mellom Gapøya og Gapøyholman
							14 G 345,2 - 6,3 Til klar V av Gapøya
							15 W 6,3 - 10,0 Til klar Ø av Skanken stake
							16 R 10,0 - 18,3 Til inn over Klubbneset
831200 79	Kvæfjorden Gapøya På sydspiss på Gapøy	68 49.4689 015 57.6564	Oc (2) WRG 8s	9,5	Lyktehus på søyle 6,7	5.7 5.7 7.2	1 R 240,1 - 306,3 Fra sørspissen av Gapøya til N av 5,2m Øynesbåen. MERK: 5,9m grunne i grensa
							2 G 306,3 - 325,7 Til klar V av Kvæøya og Skårneset
							3 W 325,7 - 336,1 Til klar Ø Kråkvika. MERK: overgangen forsvinner i en vindussprosse
							4 R 336,1 - 16,1 Til V av Røykneset og inn på Gunnesdalbukta. MERK: overgangen forsvinner i vindussprosse.
							5 G 16,1 - 28,9 Til klar V av Bjørnrå
							6 W 28,9 - 33,0 Til klar Ø av Sandneset
							7 R 33,0 - 43,3 Til klar Ø av Galten
							8 G 43,3 - 182,1 Til klar Ø av Jaktvikneset
							9 W 182,1 - 185,8 Til klar V av Littlefærneset
							10 R 185,8 - 194,2 Til inn på Litjeklubba.
831202 79	Kvæfjorden Kvæøybrua, N Kvæøybrua	68 44.2943 016 11.8412	Iso R 4s	3,5	Lanterne på bro 2,0	2.9	1 R 0,0 - 360,0 Rundtlysende
831203 79	Kvæfjorden Kvæøybrua, S På søndre brufot	68 44.2561 016 11.8592	Iso G 4s	3,5	Lanterne på bro 2,0	3	1 G 0,0 - 360,0 Rundtlysende
831510 79	Gullesfjorden Hella Lysåhella	68 40.4825 015 59.9279	FI (2) W 10s	7,0	Lanterne på stang 4,0	4.5	1 W 0,0 - 360,0 Rundtlysende
831601 79	Gullesfjorden Holandsholmen Gullesfjordens vest side	68 40.5047 015 56.1372		7,0	Lanterne på stang 8,6	2	1 G 0,0 - 360,0 Rundtlysende
831602 79	Gullesfjorden Storholmen Gullesfjordens vest side	68 40.4076 015 55.4687	Iso R 2s	6,5	Lanterne på stativ m/ind* 8,1	3	1 R 0,0 - 360,0 Rundtlysende

Fyrnr. Kartnr.	Område Navn Beliggenhet	Posisjon	Karakter	Lys høyde [m]	Beskrivelse Høyde over grunnen [m]	Lysvidde R G W	Sektor - farge - retning - beskrivelse
831603 79	Gullesfjorden Flesnesøyra Gullesfjordens vest side	68 40.4461 015 55.3907	Iso G 2s	6,5	Lanterne på søyle m/indi* 8,1	2	1 G 0,0 - 360,0 Rundtlysende
831700 79	Gullesfjorden Klubbholmen Øst av Lanes	68 39.9911 015 55.2839	FI W 5s	7,0	Lanterne på stang 9,0	4,3	1 W 0,0 - 360,0 Rundtlysende
833000 79	Grøtavær Senholmen På holmens høgeste punkt SV av	68 57.2043 016 13.4335	FI WRG 5s	10,9	Lyktehus 3,0	5,8 5,8 7,2	1 G 284,4 - 312,7 Fra inn mot Dale og klar SV-av Vaskinnkviga varde 2 W 312,7 - 326,3 Til klar 150m Ø-av Hestebåen stang 3 R 326,3 - 357,0 Til Ø av Kortan varde. MERK: svakt sektorskille 4 G 357,0 - 2,4 Til 330m klar V av Kortan stang 5 W 2,4 - 12,4 Til klar 300m Ø av Kasholmen 6 R 12,4 - 25,4 Til klar V av Olsbåen stang 7 G 25,4 - 27,4 Til godt klar av Olsbåen stang 8 W 27,4 - 33,5 Til klar 250m Ø-av Småholman tørrfall 9 R 33,5 - 41,7 Til Ø av Svartskjæret varde. MERK: Sektor skille forsvinner i vindussprossen. 10 G 41,7 - 45,8 Til klar NV av Svartskjær varde 11 W 45,8 - 50,9 Til klar SØ av 5m grunne ved Innerbøen gruntområde 12 R 50,9 - 100,3 Til S av Sandnesflesa grunne 13 G 100,3 - 105,3 Til N av Breiflesa lysbøye 14 W 105,3 - 127,4 Til klar S av 2,7m grunne ved Skarvhusfallet 15 R 127,4 - 169,1 Til klar vestenden av Store Brunøya
833001 79	Grøtavær Skarvhausbøen På Skarvhausbøen	68 56.6891 016 09.7157	Iso G 4s	12,0	HIB på stativ 20,0	4	1 G 0,0 - 360,0 Rundtlysende
833200 79	Grøtavær Skipperøy På øyas sø side	68 57.2881 016 14.7140	FI R 3s	11,0	Lanterne på stang	2,4	1 R 0,0 - 360,0 Rundtlysende
833400 79	Grøtavær Kråka På varden. Smaløy nø side	68 58.3661 016 15.2238	FI R 3s	10,9	Lanterne på stang	2,4	1 R 0,0 - 360,0 Rundtlysende
833600 79	Grøtavær Grøtavær På pynten Ø av Sandfallet	68 58.6774 016 15.9826	Oc (2) WRG 8s	7,3	Lyktehus 3,0	4,7 4,7 6	1 G 39,4 - 67,2 Fra pynten v/ Grinda til like N av Grinden N-re G flytestake 2 W 67,2 - 69,5 Til klar N av Grinden N G flytestake 3 R 69,5 - 148,9 Til klar NØ av Nordstøya og klar V av 7,8 m grunne 4 G 148,9 - 167,0 Til klar Ø av Jonsbakken og klar Ø av 5,7 m grunne 5 W 167,0 - 177,2 Til klar V-av Jetmundskjæret 6 R 177,2 - 192,8 Til godt klar av Sommarsetbøen 10m
833700 80	Bjarkøy Nergårdsvika molo	68 59.9924 016 32.2959	Oc G 6s	5,4	Lanterne på stang 3,2	1	1 G 0,0 - 360,0 Rundtlysende
833701 80	Bjarkøy Svinøyskjæret NV om Svinøya	69 00.3166 016 33.9075	Q W	8,0	Lanterne på stang 10,0	3,6	1 W 0,0 - 360,0 Rundtlysende

Fyrnr. Kartnr.	Område Navn Beliggenhet	Posisjon	Karakter	Lys høyde [m]	Beskrivelse Høyde over grunnen [m]	Lysvidde R G W	Sektor - farge - retning - beskrivelse
833900 79	Bjarkøy Bårmøyklubben Bornøya S side	69 01.4215 016 28.5373	Iso WRG 6s	37,0	Lyktheus 3,0	5,7 5,7 7,2	1 G 71,4 - 92,9 Fra inn på Husøya til N av Ystøysnaget stake 2 W 92,9 - 106,6 Til klar 250m S av Sørskjæret stang 3 R 106,6 - 128,5 Til klar N av Gåsholman MERK overgangen forsvinner i en vindussprosse R/G 4 G 128,5 - 147,4 Til klar NØ av Brosmeskjæran 5 W 147,4 - 151,6 Til klar SV av Kvitholmen 6 R 151,6 - 222,5 Til 200m SØ av Kvitskjeret LA. MERK: Grensen er ikke seilbar 7 G 222,5 - 224,4 Til klar 450m SØ av Kvitskjeret LA 8 W 224,4 - 227,6 Til godt klar SØ av Kvitskjær LA. (Denne sektor går over N-kant av Helløya) 9 R 227,6 - 275,1 Til 50m N av Sundvollundet stang. Denne sektoren går over landet på sørsiden av Helløya 10 G 275,1 - 278,1 Til klar S av Brosmeskjæret varde. MERK. sektoren går over land på nordre Bjarkøy 11 W 278,1 - 280,4 Til klar 230m N av Saltfiskbøen N stang. MERK: sektor går over lande på nordre Bjarkøy 12 R 280,4 - 291,6 Til inn mot Slettevika på Bjarkøya
834000 79	Bjarkøy Østre Krøttøysund På stang Ø av Flatøy Ø-Spiss.	69 02.8654 016 31.2650	Q R	5,6	Lanterne på stang	2	1 R 0,0 - 360,0 Rundtlysende
834100 79	Bjarkøy Lille Sveholmen Nord om Flatøy	69 03.3979 016 29.8158	FI G 3s	2,0	Lysbøye	3,8	1 G 0,0 - 360,0 Rundtlysende
834200 79	Bjarkøy Vestre Krøttøysund NV i Krøttøysund	69 03.3269 016 29.9167	Q R	4,5	Lanterne på stang	3,7	1 R 0,0 - 360,0 Rundtlysende
834300 79	Bjarkøy Tarskjær Meløyvær	69 03.8496 016 29.5731	FI WRG 5s	8,0	Lyktheus på varde 7,5	5,3 5,3 6,7	1 G 340,9 - 47,4 Fra innpå Flatøya til klar NV av Kvitholmen og klar 100m NV av Ystøya 2 W 47,4 - 49,1 Til klar SØ av Litlebåen stake og 8,4m grunne som ligger ca 750m SV av Litlebåen stake 3 R 49,1 - 60,0 Til klar N av Gåsholman 4 G 60,0 - 64,8 Til klar N av 9,4m gruntområde NV av Gåsholman 5 W 64,8 - 68,3 Til klar 180m S av Sørskjær stang 6 R 68,3 - 105,2 Til klar N av Kalsfallan stake 7 G 105,2 - 109,6 Til klar N av Kalsfallan grunnen 8 W 109,6 - 111,1 Til klar S av 9,3m Vestbåen 9 R 111,1 - 120,5 Til klar SV av Nordbåen stake 10 G 120,5 - 221,8 Til klar NV av J.Massagrunnen stang (denne sektor går delvis i skjul av Garsøy) 11 W 221,8 - 222,5 Til klar 160m V av J.Massagrunnen stang. MERK: mørk i grensa mellom hvit og rød sektor 12 R 222,5 - 263,2 Til innpå nordenden av Krøttøya
834401 82	Bjarkøy Russøy, nedre Russøysundet	69 04.1499 016 31.2978	Fast R lvs	7,2	Lanterne på stang	3,2	1 R 0,0 - 360,0 Overrettlinjen - 255,0 Rundtlysende
							Overrett med: 834402 Retning: 255,4 Beskrivelse: Leder klar sør av skjær Ersholmen

Fyrnr. Kartnr.	Område Navn Beliggenhet	Posisjon	Karakter	Lys høyde [m]	Beskrivelse Høyde over grunnen [m]	Lysvidde R G W	Sektor - farge - retning - beskrivelse					
834402 82	Bjarkøy Russøy, øvre På Russøy S-side	69 04.1338 016 31.1243	Fast R lvs	10,6	Lanterne på stang	3.2	1	R	0,0	- 360,0	Overrettlinjen - 255,0	Rundtlysende
						Overrett med: 834401						
						Retning: 255,4						
						Beskrivelse: Leder klar sør av skjær Ersholmen						
834500 80	Bjarkøy Kvitskjeret	69 03.9758 016 34.4980	FI W 3s	0,0	Lanterne på stang 0,0	2,6		W	0,0	- 360,0		
834700 82	Bjarkøy Lille Bjønnholmen S-for Brøran jst.	69 05.1726 016 27.9731	FI W 3s	11,1	Lanterne på stang	3,7	1	W	0,0	- 360,0	Rundtlysende	
838205 79	Toppsundet Stornesbåen N av Stornesskjæret	68 51.5917 016 28.9825	Iso G 2s	7,5	HIB på stang 13,0	3,9	1	G	0,0	- 360,0	Rundtlysende	
839003 79	Toppsundet Hestebøen Midt på grunna	68 55.6242 016 16.1006	Iso G 2s	7,0	HIB på stang 10,2	3,9	1	G	0,0	- 360,0	Rundtlysende	

KYSTVERKET TROMS OG FINNMARK

FRA TJELDSUNDET / ANDENES TIL GRENSE-JACOBSELV

FYLKER
TROMS OG FINNMARK


ADRESSER

POST: POSTBOKS 1502, 6025 ÅLESUND

BESØK: FISKERIVN. 3, 9750 HONNINGSVÅG

TELEFON: 07847

TELEFAKS 78 47 74 01



Fugløykalven Fyrstasjon

Fyrnr. Kartnr.	Område Navn Beliggenhet	Posisjon	Karakter	Lys høyde [m]	Beskrivelse Høyde over grunnen [m]	Lysvidde R G W	Sektor - farge - retning - beskrivelse
835200 0	Vågsfjorden Rolnesboen Vest av Rolløya	68 45.4727 016 48.2457	Fast lys yellow	6,0	IB/SC 6,0		
835100 77	Vågsfjorden Rollnesholmene På Storholmen	68 43.3670 016 46.3792	Iso WRG 6s	16,5	Lyktehus på søyle	5,7 5,7 7,1 	1 G 251,9 - 287,9 Fra inn på Sørrollnes til S 4,5m grunne S av Litleholmen 2 W 287,9 - 317,5 Til 300 m NØ av Skjergalten stang 3 R 317,5 - 20,8 Til klar av Lavikneset 4 G 20,8 - 39,2 Til klar V av Tåkebåen stake 5 W 39,2 - 62,2 Til klar SV av 4,5m grunne på Langgrunnen 6 R 62,2 - 68,6 Til klar NV av 6,5m grunne på Langrunnen 7 G 68,6 - 111,8 Til 100 m N av Fugleneset 8 W 111,8 - 113,3 Til 170m S av Kalven 9 R 113,3 - 133,9 Til 90 m NØ av Lysboten stg. 10 G 133,9 - 136,0 Til 345 m NØ av Lysboten stg. 11 W 136,0 - 192,3 Til 300m V av Rollnesbåen HIB 12 R 192,3 - 227,4 Til innpå Foldneset
835101 77	Astafjorden Lilleholmen Vågsfjorden	68 43.2461 016 48.2238	FI (2) G 5s	2,0	Lysbøye	2,3 	1 G 0,0 - 360,0 Rundtlysende
835102 77	Astafjorden Svartskjeret Vågsfjorden	68 43.2858 016 47.8046	FI (2) R 5s	2,0	Lysbøye	2,5 	1 R 0,0 - 360,0 Rundtlysende
835200 77	Vågsfjorden Rolnesboen Vest av Rolløya	68 45.4727 016 48.2457	FI W 5s	6,0	LA/SC 6,0	 3,6	1 W 0,0 - 360,0 Rundtlysende
835401 80	Vågsfjorden Bolla molo, N (privat) På nordre molohode	68 50.2873 017 04.4850	Iso G 2s	5,7	Lanterne på stang 4,8	 0,9	G 0,0 - 360,0
835500 77	Vågsfjorden Årneset Årneset	68 47.5618 017 10.5880	Iso WRG 6s	10,9	Lyktehus på varde 5,0	5,5 5,5 6,9 	1 G 126,9 - 150,4 Fra innover Ørstein til 326m Ø av Vadskjærgrunnen stang og klar Ø av Ørsteingrunnen. 2 W 150,4 - 162,7 Til 469m V av Laupstad molo 3 R 162,7 - 244,2 Til 113m N av Tjuvholmen 4 G 244,2 - 325,5 Til 217m SV av Grøsnaset 5 W 325,5 - 340,4 Til klar Ø av Hamnvikneset molo og 430m Ø av Kipertneset 6 R 340,4 - 345,3 Til inn over Hamnvikneset
8355AP 77	Lavangen Vågsfjorden	68 49.0020 017 29.3065		0,0	0,0		R 150,0 - 271,0
8355P 77	Lavangen Vågsfjorden	68 48.9693 017 29.2580		0,0	0,0		R 150,0 - 271,0
835602 77	Grovfjorden Grovfjord, øvre Astafjordveien	68 40.8894 017 07.3293	Fast R lys	17,0	Lanterne på stang 3,0	2,1 	1 R 0,0 - 360,0 Rundtlysende

Fyrnr. Kartnr.	Område Navn Beliggenhet	Posisjon	Karakter	Lys høyde [m]	Beskrivelse Høyde over grunnen [m]	Lysvidde R G W	Sektor - farge - retning - beskrivelse				
835604 77	Grovfjorden Grovfjord, nedre Astafjordveien	68 40.8403 017 07.0759	Fast R lvs	6,6	Lanterne på stang 3,0	2,1 G W	1	R	0,0	- 360,0	Rundtlysende
8356CP 77	Grovfjorden Astafjorden	68 40.7854 017 06.9648		0,0	0,0	0,5 G W		G	0,0	- 360,0	
835700 77	Grovfjorden Grovfjorden På Lilleviknes	68 40.4837 017 05.9224	Iso WRG 6s	5,5	Lyktehus 3,0	4 4 5,2	1	G	131,7	- 144,2	Fra innpå land Storvika til klar Ø av Einarvikgrunnen og 240m NØ av Storvikaneset
							2	W	144,2	- 159,4	Til 160m V av Jørenskjerflua stang
							3	R	159,4	- 219,8	Til 100m NV av Kalveskinnskjøret
							4	G	219,8	- 251,8	Til 60m S av Kalveskinnsodden
							5	W	251,8	- 255,8	Til 46m N av land sør side av sundet
							6	R	255,8	- 261,3	Til kloss i land sør side av sundet
835800 77	Vegsfjorden Tovik molo På molohodet	68 40.8850 016 52.2690	Iso G 2s	7,8	Lanterne på stang 5,3	0,3 G W	1	G	0,0	- 360,0	Rundtlysende.
835900 77	Gratangen Lille Grøsnæs Ved Ramtua	68 44.1829 017 19.3264	Iso WRG 6s	7,1	Lyktehus 3,8	4 4 5,2	1	G	267,4	- 269,4	Fra inn over land Ø av lykt til 470m S av land Ø av Finnvika
							2	W	269,4	- 281,6	Til 148m N av Håkjerringneset stg.
							3	R	281,6	- 93,5	Til 77m N av Marsteinen stg.
							4	G	93,5	- 97,8	Til 211m N av Marsteinen stg.
							5	W	97,8	- 121,4	Til 337m S av Grøsnæs
							6	R	121,4	- 131,9	Til kloss i Langneset
836000 80	Salangen Salangen Revhølmens NØ pynt	68 54.1450 017 43.0034	Iso WRG 6s	16,0	Lyktehus på underbygning 4,5	4 4 5,2	1	G	77,8	- 80,1	Fra innpå Rotvikneset til klar 9,5m N av Trollvikneset
							2	W	80,1	- 82,1	Til klar S av Forrøya
							3	R	82,1	- 109,5	Til klar N av Forrøya
							4	G	109,5	- 113,0	Til godt klar N av Forrøya
							5	W	113,0	- 144,0	Til klar SV av Løksegrunnen stg.
							6	R	144,0	- 277,5	Til klar N av Lamøya
							7	G	277,5	- 320,6	Til Klar SV av Lamøya
							8	W	320,6	- 326,2	Til godt klar av Slumpeneset
							9	R	326,2	- 334,4	Til innpå Revholmen
8360AP 77	Gratangen Gratangsbotn	68 41.1660 017 32.8899	Fast R lvs	0,0	0,0	0,5 G W		R	0,0	- 360,0	
8360BP 77	Gratangen Gratangsbotn	68 41.1643 017 32.8751	Fast R lvs	0,0	0,0	0,5 G W		R	0,0	- 360,0	
836500 80	Salangen Mjøsundbrua På Sørligste brupillar	68 53.2318 017 27.5419	Oc WRG 6s	5,7	Lyktehus på søyle 8,0	6 6 7,4	1	G	80,7	- 144,1	Fra innpå Kvalvika til 414m NØ av Årbosnova
							2	W	144,1	- 164,6	Til klar V av Larsevika
							3	R	164,6	- 222,4	Til klar NV av Hellarvikgrunnen stang.
							4	G	222,4	- 243,1	Til 145m SØ av Hellarvikgrunnen stang
							5	W	243,1	- 305,3	Til 299m NØ av Langneset
							6	R	305,3	- 308,2	Til innpå land på Slompsteinen.

Fyrnr. Kartnr.	Område Navn Beliggenhet	Posisjon	Karakter	Lys høyde [m]	Beskrivelse Høyde over grunnen [m]	Lysvidde R G W	Sektor - farge - retning - beskrivelse
836600 80	Mjøsundet Mjøsundbrua, østre Mjøsund bru, østre brukar	68 53.3189 017 27.5915	Iso G 2s	3,2	Lanterne på bro 1,8	4,84	1 G 0,0 - 360,0 Rundtlysende.
836900 80	Nord-Rollnes Storholmskjæret Storholmen	68 52.3434 017 01.2026	Iso WRG 6s	10,2	Lyktheus 6,2	8,6 8,6 9,7	1 G 29,3 - 35,9 Fra innpå Mulen til NV av Rollnesboen 2 W 35,9 - 82,8 Til S av Kjøttaskaget 3 R 82,8 - 105,1 Til NNØ av neset på Åkerøya 4 G 105,1 - 139,0 Til NNØ av Storskjæret på Sandsøya 5 W 139,0 - 153,0 Til SV av Arnholmleggen 6 R 153,0 - 162,4 Til innpå Lemmingvær ved Pertønderflua 7 G 162,4 - 177,9 Til Ø av Kaltan 8 W 177,9 - 210,1 Til V av Engenesbøen og Ø av Bispeflua 9 R 210,1 - 215,6 Til innpå land ved Buberget
837103 80	Vågsfjord Engenesodden Engenes	68 55.7038 017 07.3047	FI (2) G 5s	7,5	Lanterne på stativ 11,0	4,9	1 G 0,0 - 360,0 Rundtlysende
837193 80	Engenes Engenes Midlertidig 2 Nord av Naustberget	68 55.4994 017 07.7318	FI G 3s	2,0	Lysbøye	0,6	1 G 0,0 - 360,0 Rundtlysende
837500 80	Dyrøysundet Kastnesskjæret På Kastnesskjæret	68 59.8119 017 28.4785	FI WRG 5s	5,7	Lyktheus på søyle 7,2	4,7 4,7 6	1 G 357,4 - 8,2 Fra innover Kjerkeneset til klar V av 3m grunne Lysgrunnen. 2 W 8,2 - 69,2 Til klar SØ av Hagenes. 3 R 69,2 - 149,3 Til klar NØ av Dyrøyhamn. 4 G 149,3 - 205,8 Til klar SØ av 3m grunne SØ av Ringneset. 5 W 205,8 - 212,4 Til 350 m V av Storskjæret. 6 R 212,4 - 273,2 Til innpå land Kastnesskjæret.
837600 83	Dyrøysundet Dyrøy bro På broa	69 05.3767 017 35.6032	Oc WRG 6s	6,0	Lyktheus 5,5	5,1 5,1 6,5	1 G 145,6 - 183,9 Fra innpå Klauvholmen til 201m Ø av Klauvholmen stg. og klar Ø av Klauvholmgrunnen 2 W 183,9 - 217,7 Til klar NV av Slåttevikneset 3 R 217,7 - 306,4 Til klar SV av 3,3m grunne S av Finnlandsholmen 4 G 306,4 - 339,5 Til klar SV av 8m grunne Lindberggrunnen 5 W 339,5 - 22,2 Til klar Ø av 3m grunne Ø av Djupvikholmen 6 R 22,2 - 39,6 Til innpå land ved Furuheim
837701 83	Dyrøysundet Dyrøy bru, Ø	69 05.3733 017 35.8753	Iso G 2s	3,2	Lanterne på stang 1,8	1,6	1 G 0,0 - 360,0 Rundtlysende.
837803 83	Dyrøysundet Finnlandsnes molo Molohode	69 05.4137 017 36.7767	Fast G lvs	5,5	Lanterne på stang 3,5	3	
838000 80	Sør av Lekangneset Bispeflua Vågsfjorden	69 00.5499 017 14.0884	FI W 5s	7,9	Lanterne på stativ 10,0	3	1 W 0,0 - 360,0 Rundtlysende

Fyrnr. Kartnr.	Område Navn Beliggenhet	Posisjon	Karakter	Lys høyde [m]	Beskrivelse Høyde over grunnen [m]	Lysvidde R G W	Sektor - farge - retning - beskrivelse
838200 80	Tranøyfjorden Lekangneset På Lekangneset	69 01.7241 017 13.8270	Oc (2) WRG 8s	6,5	Lyktehus 6,0	5,2 5,2 6,5	1 G 178,9 - 184,6 Fra innover neset N av lykta til 472m Ø av Henrikkaskjeret
							2 W 184,6 - 190,1 Til 150m V av Høyholmen
							3 R 190,1 - 347,2 Til klar Ø av Bispeflua og V av Skarveskjæret
							4 G 347,2 - 359,1 Til 110m V av Bispeflua
							5 W 359,1 - 4,7 Til klar Ø av 9,5m Hysegrunnen
							6 R 4,7 - 24,8 Til innpå Gåsneset
838500 83	Tranøyfjorden Stangelandseidet Skjær N av Litje Risøya	69 05.0034 017 13.0612	Iso WRG 6s	6,0	Lyktehus på varde 7,0	3,2 3,2 4,2	1 R 66,2 - 94,0 Fra inn mot land ved Oldervika til inn mot Stangelandseidet havn
							2 G 94,0 - 225,5 Til SØ av Vassvikneset
							3 W 225,5 - 301,3 Til NØ av Høyholmen stang
							4 R 301,3 - 335,1 Til klar SV av Høyholmen
839000 83	Solbergfjorden Dyrøya Kalvøya NV kant	69 04.4166 017 24.0041	FI WRG 5s	7,3	Lyktehus 6,0	5,6 5,6 7	1 G 23,3 - 27,8 Fra innpå Storelvhaugen til 550 m V av Håmannen
							2 W 27,8 - 40,8 Til 300m SØ av Bispeflua lanterne
							3 R 40,8 - 62,2 Til 85 m NV av Bolholmen.
							4 G 62,2 - 64,3 Til 100 m SØ av Hølla.
							5 W 64,3 - 73,2 Til 340 m S av Høyholmgrunnen stang.
							6 R 73,2 - 91,2 Til 170 m N av Høyholmbåen stang.
							7 G 91,2 - 100,1 Til 175m N av Stangelandseidet lykt
							8 W 100,1 - 208,3 Til klar V av Leverneset
							9 R 208,3 - 213,8 Til innpå Skarvberget
839100 83	Solbergfjorden Hyseskjæret SV av Tranøy	69 08.2706 017 23.7226	Oc (3) WRG 12s	6,0	Lyktehus på stativ 5,8	3,9 3,9 5,1	1 G 271,4 - 280,8 Fra innpå Klokkarholmen til klar S av sørligste 7m grunne S av Klokkarholmen
							2 W 280,8 - 49,9 Til klar SØ av Vassvikklubben
							3 R 49,9 - 83,2 Til klar S av 4,3m grunne ved Skipbåneset
							4 G 83,2 - 200,9 Til klar Ø av 8,4m grunne ved Jordneset
							5 W 200,9 - 204,0 Til klar V av Forrøygrunnen
							6 R 204,0 - 211,6 Til innpå Tranøya
839400 83	Solbergfjorden Klauva På Reipneset	69 10.6087 017 57.4528	FI WRG 5s	14,3	Lyktehus 3,0	6,1 6,1 7	1 G 236,4 - 238,0 Fra innpå land ved Brurknappen til SØ av Lassegrunnen 23mtr
							2 W 238,0 - 258,2 Til N av Grunnreiskjeran.
							3 R 258,2 - 270,4 Til klar S av 5,5m Grunnreisaskjerbåen.
							4 G 270,4 - 294,3 Til til SV av Indre Forøyneset
							5 W 294,3 - 305,3 Til klar NØ av Smørsgårdgrunnen.
							6 R 305,3 - 34,5 Til klar NV av Steinnesberget.
							7 G 34,5 - 59,2 Til klar NV av Brettholmgrunnen
							8 W 59,2 - 64,8 Til klar SØ av Geitneset
							9 R 64,8 - 69,8 Til inn på land av Nordneset.

Fyrnr. Kartnr.	Område Navn Beliggenhet	Posisjon	Karakter	Lys høyde [m]	Beskrivelse Høyde over grunnen [m]	Lysvidde R G W	Sektor - farge - retning - beskrivelse
839700 83	Finnfjorden Klauvskjærødden På Klauvskjærødden	69 11.7778 018 00.3522	FI (2) WRG 10s	6,0	Lyktheus på søyle 6,5	2.6 2.7 3.5	1 G 125,6 - 131,7 Fra akkurat klar NØ av Laksneset til klar NØ av Nikkelrevet. 2 W 131,7 - 144,9 Til 138 m SV av Finnsnesgrunnen LA. 3 R 144,9 - 150,3 Til akkurat klar NØ av Østre Finnsnesgrunnen rød stake 4 G 150,3 - 151,3 Til klar NØ av Østre Finnsnesgrunnen rød stake 5 W 151,3 - 154,2 Til 120 m SV av Katarinabukta HIB 6 R 154,2 - 162,1 Til akkurat klar SV av 5,7m grunne SØ av Henrikstøa 7 G 162,1 - 181,9 Til godt klar V av Oldergrunnen 8 W 181,9 - 219,8 Til 220 m NV av Finnfjordøya 9 R 219,8 - 221,7 Til 120m NV av Finnfjordøya 10 G 221,7 - 236,2 Til 124m SØ av Finnfjordøya 11 W 236,2 - 297,8 Til inn på Olavika 12 R 297,8 - 323,2 Til klar SV av 2,5m grunne S av Grunnreisskjæran 13 G 323,2 - 329,8 Til akkurat klar SV av 9m grunne SV av Grunnreisskjæran 14 W 329,8 - 334,0 Til akkurat klar NØ av 5,5m grunne Grunnreisaskjerbåen 15 R 334,0 - 337,4 Til inn på 5,5m grunne ved Grunnreisaskjerbåen.
839900 83	Finnsnes Finnsnesgrunnen Gisundet	69 13.3931 017 57.4084	FI G 3s	6,3	Lanterne på stativ 16,8	3.1	1 G 0,0 - 360,0
840021 83	Finnsnes Katrinabukta Finnsnesodden	69 13.5897 017 58.0823	FI G 5s	4,0	HIB på stang 12,0	1.1	1 G 0,0 - 360,0 Rundtlysende
840501 83	Finnsnes Bjørnhiet Bjørnhineset	69 14.0468 017 58.2151	Iso G 4s	7,0	Lanterne på stang 3,0	0.6	1 G 0,0 - 360,0 Rundtlysende
840502 83	Finnsnes Finnsnesskjæret Biled - Finnsnesrenna	69 14.0510 017 57.8262	Iso R 4s	4,0	LA/IB 14,0	0.5	1 R 0,0 - 360,0 Rundtlysende
840503 83	Finnsnes Nygård Biled - Finnsnesrenna	69 14.2333 017 58.2220	Iso G 4s	4,0	HIB på stang 14,0	0.5	1 G 0,0 - 360,0 Rundtlysende
840504 83	Finnsnes Nygård, V Biled - Finnsnesrenna	69 14.2138 017 57.8506	Iso R 4s	4,0	HIB på stang 14,0	0.5	1 R 0,0 - 360,0 Rundtlysende
840505 83	Finnsnes Nygårdskjæret Biled - Finnsnesrenna	69 14.3011 017 58.1467	Iso G 4s	4,0	HIB på stang 14,0	0.5	1 G 0,0 - 360,0 Rundtlysende
840506 83	Finnsnes Nygårdskjæret, V Biled - Finnsnesrenna	69 14.3754 017 57.8941	Iso R 4s	4,0	HIB på stang 14,0	0.5	1 R 0,0 - 360,0 Rundtlysende
840507 83	Finnsnes Reingjerdbukta, Ø På brukar Finnsnesrenna	69 14.5009 017 58.1032	Iso G 4s	7,0	HIB på stang 3,0	1	1 G 0,0 - 360,0 Rundtlysende

Fyrnr. Kartnr.	Område Navn Beliggenhet	Posisjon	Karakter	Lys høyde [m]	Beskrivelse Høyde over grunnen [m]	Lysvidde R G W	Sektor - farge - retning - beskrivelse
840508 83	Finnsnes Reingjerdbukta, V På brukar Finnsnesrenna	69 14.5436 017 57.9415	Iso R 4s	7,0	HIB på stang 3,0	1 R G W	1 R 0,0 - 360,0 Rundtlysende
840601 83	Finnsnes Finnsnesskjæret, SV Finnsnesrenna	69 13.9060 017 57.4185	Fast G lvs		LA/IB	1 R G W	1 G 0,0 - 360,0 Rundtlysende
840602 83	Finnsnes Olaholmen, S Finnsnesrenna	69 13.9974 017 57.0597	Fast R lvs	4,0	HIB på stang 14,0	1 R G W	1 R 0,0 - 360,0 Rundtlysende
840801 83	Finnsnes Finnsnesskjæret, NV Finnsnesrenna	69 14.1154 017 57.4778	Fast G lvs	4,0	LA/IB 14,0	1 R G W	1 G 0,0 - 360,0 Rundtlysende
840802 83	Finnsnes Olaholmen, NØ Finnsnesrenna	69 14.1630 017 57.2551	Fast R lvs		HIB på stang	1 R G W	1 R 0,0 - 360,0 Rundtlysende
841001 83	Finnsnes Bjørnhiskjærbåen Finnsnesrenna	69 14.3820 017 57.7804	Fast G lvs	4,0	HIB på stang 14,0	1 R G W	1 G 0,0 - 360,0 Rundtlysende
841101 83	Finnsnesrenna Gisundet bru Under broen	69 14.5668 017 57.8405			41,0		
841121 83	Finnsnes Reingjerdneset, Ø På brukar Finnsnesrenna	69 14.5454 017 57.9292	Fast G lvs	7,0	HIB på stang 3,0	1 R G W	1 G 0,0 - 360,0 Rundtlysende
841122 83	Finnsnes Reingjerdneset, V På brukar Finnsnesrenna	69 14.5874 017 57.7646	Fast R lvs	7,0	HIB på stang 3,0	1 R G W	1 R 0,0 - 360,0 Rundtlysende
841130 83	Finnsnes Laukhella Olsborg	69 14.9896 017 58.1040	Fast R lvs	4,0	LA/IB 10,0	1,2 R G W	1 R 0,0 - 360,0 Rundtlysende
841200 83	Gisund Trollvikgrunnen Grunnens sø kant	69 16.1858 017 58.5479	Iso G 4s	11,4	Lanterne på søyle 17,5	1,5 R G W	1 G 0,0 - 360,0 Rundtlysende.
841700 83	Gisundet Søre Leiknesøyra V av Leiknes	69 17.9305 017 58.5519	Iso G 2s	10,3	LA/IB/NB 19,3	1 R G W	1 G 0,0 - 360,0 Rundtlysende
841800 83	Gisund Vestre Leiknesøyra SV av Leiknes	69 17.8681 017 58.2084	Iso R 2s	10,1	Lanterne på søyle med IB 18,7	0,5 R G W	1 R 0,0 - 360,0 Rundtlysende

Racon
Signal:
Type: Morsetean Morsetean T m/utstrekninga 0.38 n.mil
ITOFAR

Fyrnr. Kartnr.	Område Navn Beliggenhet	Posisjon	Karakter	Lys høyde [m]	Beskrivelse Høyde over grunnen [m]	Lysvidde R G W	Sektor - farge - retning - beskrivelse
841900 83	Gisund Nordre Leiknesøyra NV av Leikneset	69 18.8077 017 59.2074	Oc (3) WRG 10s	9,6	Lyktehus på søyle 18,5	2,5 2,5 3,4	1 G 17,8 - 38,4 Fra klar mellom Vestre og Søre Leiknesøyra til klar V av stenger NØ av Neset 2 W 38,4 - 140,2 Til godt klar SV av Litjøyra og Kobbøyra 3 R 140,2 - 196,6 Til Godt klar Ø av Kobbøyra 4 G 196,6 - 223,2 Til klar SØ av Gibostadneset 5 W 223,2 - 228,8 Til klar NV av Bjorelvnes 6 R 228,8 - 259,6 Til inn på land Djupelvkjeften
841901 83	Kobbøyra Kobbøyra Gisunget	69 19.1733 017 59.2374	FI R 3s	9,5	LA/SC 11,5	1,9	1 R 0,0 - 360,0 Rundtlysende
842100 84	Gisund Bukkskinn, øvre Gisund	69 21.4236 018 06.8014	Oc (2) W 8s	44,0	Lyktehus 3,5	7,8	1 W 47,6 - 51,0 Overrett med: 842200 Retning: 47,4 Beskrivelse: Leder inn fra Leiknes til Gibostad
842200 84	Gisund Bukkskinn, nedre N på Lyktholmen	69 21.1934 018 06.0878	Oc WRG 6s	4,0	Lyktehus 0,0	2,9 2,9 3,9	1 G 27,5 - 35,0 Fra inn på land over Bjorelvnes til klar V av Jakkarneset 2 W 35,0 - 50,9 Til Klar NV av Kobbøyra LA 3 R 50,9 - 163,2 Til klar Ø av Hestøygrunnen 4 G 163,2 - 168,8 Til godt klar Ø av Hestøygrunnen 5 W 168,8 - 171,3 Til Klar V av Slettnes 6 R 171,3 - 193,9 Til inn på land ved Bakkeland Overrett med: 842100 Retning: 47,4 Beskrivelse: Leder inn fra Leiknes til Gibostad
842203 84	Gibostad Nordgrunnen Gisundet	69 21.4021 018 05.8473	FI G 3s	2,0	Lysbøye	2,7	1 G 0,0 - 360,0 Rundtlysende
842400 84	Gibostad Vardneset Gisund	69 21.6976 018 05.6068	Iso R 2s	5,8	Lanterne på stang med IB 3,0	3	1 R 0,0 - 360,0 Rundtlysende.
842600 84	Gisundet Slettneset Slettnes	69 22.6496 018 05.6604	Oc (2) WRG 8s	6,5	Lyktehus 6,0	6,1 6,1 7,6	1 G 343,8 - 357,7 Fra innpå land på Bukkskinn til klar V av 6,6m Nordgrunnen 2 W 357,7 - 358,5 Til 77m Ø av Vardneset 3 R 358,5 - 159,4 Til klar NØ av Klubben 4 G 159,4 - 188,7 Til klar Ø av Sandholmen LA og Molnesskallen 5 W 188,7 - 196,0 Til klar Ø av 13,4m grunne Myrstø 6 R 196,0 - 208,5 Til innpå land ved Forberget
842700 84	Gisundet Sandholmen	69 24.8346 018 06.3242	FI R 3s	6,9	Lanterne på stativ 13,4	2,4	1 R 0,0 - 360,0 Rundtlysende

Fyrnr. Kartnr.	Område Navn Beliggenhet	Posisjon	Karakter	Lys høyde [m]	Beskrivelse Høyde over grunnen [m]	Lysvidde R G W	Sektor - farge - retning - beskrivelse
842800 84	Malangen Rødbergsodden På Litje Rødbergsodden	69 27.3834 018 08.0411	Oc WRG 6s	35,0	Lyktheus 3,0	6 6 7	1 G 346,7 - 355,0 Fra innpå land ved Røbergshamna til 127m V av Kårvikneset 2 W 355,0 - 10,9 Til 152m Ø av Sandholmen 3 R 10,9 - 76,4 Til klar N av 7m grunne N av Årnesgrunnen 4 G 76,4 - 79,2 Til godt klar N av 7m grunne N av Årnesgrunnen 5 W 79,2 - 200,5 Til 127m V av Ravnorneset 6 R 200,5 - 207,1 Til innpå land ved Ravnorneset
843000 84	Malangen Tennskjærholmen	69 28.6108 018 18.8744	FI G 3s	3,0	Lanterne på stang 7,0	2,4	1 G 0,0 - 360,0 Rundtlysende
843200 84	Malangen Kravikneset På Kravikneset	69 26.5984 018 22.3304	Oc (2) WRG 8s	6,5	Lyktheus på underbygning 6,0	4,1 4,1 5,3	1 G 179,3 - 181,5 Fra 200 m Ø av Indre Jøviknes til 270 m Ø av Indre Jøviknes 2 W 181,5 - 199,8 Til 165 m V om Gamneset. 3 R 199,8 - 290,7 Til 95 m N av Spilderøya. 4 G 290,7 - 310,5 325 m SV av Søre Spilderøygrunnen - rød stake. 5 W 310,5 - 328,2 Til 80 m NØ av Målsjordgrunnen - grønn stake. 6 R 328,2 - 357,9 Til 190 m V av Rossfjord kai.
843400 84	Malangen Sultindvikneset Klubbeneset	69 22.0360 018 29.9429	Oc WRG 6s	7,5	Lyktheus 6,0	6,1 6,1 7,6	1 G 152,9 - 155,9 Fra innpå land ved Indrejorbakken til klar NØ av Målsjordgrunnen stake. 2 W 155,9 - 163,2 Til V av Spildernesgrunnen stake. 3 R 163,2 - 167,9 Til V av Spilderøya. 4 G 167,9 - 181,5 Til Ø av Spilderøya og grunnflaket SØ av Spilderøya. 5 W 181,5 - 288,6 Til N av Målsnesodden. 6 R 288,6 - 335,4 Til V av Gressnes. 7 G 335,4 - 346,6 Til V av Målsneset. 8 W 346,6 - 351,6 Til midt i Målselvforden. 9 R 351,6 - 0,5 Til innpå land Ø av Sandneset.
843600 143	Malangen Nordbyneset Nordbysundet	69 19.9026 018 49.2857	Oc WRG 6s	9,0	Lyktheus 9,3	6,3 6,3 7,8	1 G 274,4 - 279,0 Fra inn på land ved Storsteinnes til klar S av Stosteinnnes 2 W 279,0 - 284,7 Til klar N av Kobbeneset 3 R 284,7 - 352,5 Til akkurat klar molo ved Hamnvåg 4 G 352,5 - 84,2 Til klar N av Hamnvågskjæret 5 W 84,2 - 110,5 Til S av Kjerringvikneset 6 R 110,5 - 115,4 Til inn på Kjerringvikneset
843800 143	Indre Malangen Mestervik, nedre Mestervika	69 19.4959 018 55.0302	Q W	1,0	Lanterne på stang 0,0	3,6	1 W 0,0 - 360,0 Rundtlysende
						Overrett med: 843900 Retning: 83,8 Beskrivelse:	
843900 143	Indre Malangen Mestervik, øvre Mestervika	69 19.5442 018 56.2942	FI W 3s	20,0	Lanterne på stang 3,0	7,1	1 W 0,0 - 360,0 Rundtlysende, Leder inn Straumbakken
						Overrett med: 843800 Retning: 83,8 Beskrivelse:	

Fyrnr. Kartnr.	Område Navn Beliggenhet	Posisjon	Karakter	Lys høyde [m]	Beskrivelse Høyde over grunnen [m]	Lysvidde R G W	Sektor - farge - retning - beskrivelse
844200 84	Malangen Stønesbotn På Gavholmen	69 30.8849 017 56.3772	Iso WRG 6s	10,5	Lyktehus på underbygning 6,0	4,3 4,3 5,5	1 G 30,3 - 38,7 Til inn på Nøkkelineset til V av Langnesgrunnen 2 W 38,7 - 45,5 Til V av Stohpovuotna 3 R 45,5 - 46,6 Til E av Mølneset. 4 G 46,6 - 65,0 Til N av Bottenhamn. 5 W 65,0 - 75,5 Til S av Nesgrunnen. 6 R 75,5 - 167,0 Til E av Kristenskjæret stang. 7 G 167,0 - 171,2 Til E av Skruvneset. 8 W 171,2 - 184,9 Til V av Kjelleryggen. 9 R 184,9 - 216,2 Til V av Storskjærnaget stang
850600 80	Senja sørside Stangenes molo (privat)	69 00.7948 017 09.2652	Iso R 2s	5,8	Lanterne på stang 0,0	2,5	R 0,0 - 360,0
851000 80	Senja sørside Halsvær På Skarvskjæret	69 02.9291 017 00.7949	Oc (2) WRG 8s	8,0	Lyktehus på stativ 8,5	4 4 5,2	1 G 313,8 - 353,4 Fra 112m SV av stg. ved Halsvær til klar V av Skagholman. 2 W 353,4 - 21,3 Til 235m Ø av Småkaltan stg. 3 R 21,3 - 74,0 Til klar N av Sandvikskjæra stg. 4 G 74,0 - 76,0 Til 260 m n av Sandvikskjæran. 5 W 76,0 - 88,6 Til 282m S av Tømmervikkaltan. 6 R 88,6 - 163,0 Til 65m V av stg NNV av Halsholman
851200 80	Senja sørside Dragøyskjær Eidepollen	69 03.9407 017 01.0486	Iso WRG 6s	4,5	Lyktehus på stativ 6,7	3,8 3,8 4,9	1 G 245,1 - 293,7 Fra innpå Frovågneset til NØ av 1.3m grunne ved Vassvika. 2 R 293,7 - 22,1 Til klar NV av 5,3m grunne Halsværgrunnen. 3 G 22,1 - 58,7 Til klar NV av Småholman. 4 W 58,7 - 70,9 Til klar S av Finneset 5 R 70,9 - 148,6 Til innpå Åholmen
851400 80	Senja vestsida Senjehestneset På Kråka varde	69 03.5108 016 45.6522	FI WRG 5s	13,0	Lyktehus på varde 10,0	6,4 6,4 7,4	1 G 304,7 - 341,3 Fra kloss N av Flatholmen til 100m VSV av Tægen LA og godt klar VSV av Arholmflua stang 2 W 341,3 - 358,3 Til 390 m Ø av Storskjærnaget stang 3 R 358,3 - 23,2 Til Ø av Mefjordingen stake 4 G 23,2 - 27,2 Til V av Mefjordingen stake 5 W 27,2 - 73,3 Til 450m S av Trellskjæret og klar S av Flatholmskoltan stang 6 R 73,3 - 75,9 Til 220m S av Trellskjæret og i retning Flatholmskoltan stang 7 G 75,9 - 82,0 Til 230 m N av Trellskjæret 8 W 82,0 - 117,3 Til 220m N av Kaltenbåen stang 9 R 117,3 - 124,1 Til klar SØ av Lysgrunnen stake 10 G 124,1 - 147,9 Til 240 m NV av Jens Massagrunden 11 W 147,9 - 187,2 Til V av Nordsundskjæran 12 R 187,2 - 193,8 Til 130 m V av Seterstabben stang
851500 80	Senja Vestside Steingrunnen	69 03.9735 016 47.4577	Q G	8,2	Lanterne på stang 3,0	2,2	1 G 0,0 - 360,0 Rundtlysende
851501 80	Senja vestsida Tægen	69 03.1431 016 46.1619	FI G 3s	7,4	Lanterne på stativ 10,0	4,9	1 G 0,0 - 360,0 Rundtlyende
851601 80	Skrolsvik Krabbevågskjær Myten Brørne	69 03.6528 016 47.1340	FI (2) G 5s	7,8	HIB på stativ 11,1	1,6	1 G 0,0 - 360,0 Rundtlysende

Fyrnr. Kartnr.	Område Navn Beliggenhet	Posisjon	Karakter	Lys høyde [m]	Beskrivelse Høyde over grunnen [m]	Lysvidde R G W	Sektor - farge - retning - beskrivelse					
851602 80	Skrolsvik Brødrene, V NNE av Leiskjæret	69 03.7337 016 46.8668	FI (2) R 5s	8,2	HIB på stativ 11,2	1,6	1	R	0,0	- 360,0	Rundtlysende	
851900 80	Senja vestside Skrolsvik V av Skrolsvik	69 03.8907 016 47.1807	Q R	9,7	Lanterne på stang 9,2	2,9	1	R	0,0	- 360,0	Rundtlysende.	
852000 80	Skrolsvik Søre Skrolsvik, nedre Rognseth	69 03.6782 016 48.2607	Fast G lys	3,0	Lanterne på stang 3,0	2,4	1	G	0,0	- 360,0	Rundtlysende	
							Overrett med:	852100				
							Retning:	126,3				
							Beskrivelse:	Leder inn NV-re innløp				
852100 80	Skrolsvik Søre Skrolsvik, øvre Rognseth	69 03.6338 016 48.4295	Fast G lys	3,0	Lanterne på stativ 3,0	2,4	1	G	0,0	- 360,0	Rundtlysende	
							Overrett med:	852000				
							Retning:	126,3				
							Beskrivelse:	Leder inn NV-re innløp				
852200 82	Senja vestside Nordre Skrolsvik, nedre Ved Finnjord	69 04.1578 016 48.4197	Fast R lys	22,1	Lanterne på stang 0,0	5,2	1	R	0,0	- 360,0	Rundtlysende	
							Overrett med:	852300				
							Retning:	46,1				
							Beskrivelse:	Leder inn SV-re innløp				
852300 82	Senja vestside Nordre Skrolsvik, øvre	69 04.1940 016 48.5254	Fast R lys	20,7	Lanterne på stang 3,0	5,2	1	R	0,0	- 360,0	Rundtlysende	
							Overrett med:	852200				
							Retning:	46,1				
							Beskrivelse:	Leder inn SV-re innløp				
852400 80	Skrolsvik Skrolsvik molo Senja vestside	69 03.9312 016 48.7319	Iso G 2s	7,6	Lanterne på stang 3,0	1	1	G	0,0	- 360,0	Rundtlysend.	
852500 80	Skrolsvik Skrolsvik molo, N Ø av Fuglneset	69 03.9730 016 48.7062	Iso R 2s	7,3	Lanterne på stang med IB 3,0	1	1	R	0,0	- 360,0	Rundtlysende	
852800 82	Oldfinnvika Oldfinnvikskjeret	69 04.2596 016 46.8291	FI G 3s		Lanterne på stang 0,0		1	G	0,0	- 360,0	Rundtlysende	
852900 82	Senja vestside Flakstad molo På molohode	69 11.3408 017 02.3665	Iso R 2s	4,0	Lanterne på stang	4	1	R	0,0	- 360,0	Rundtlysende.	

Fyrnr. Kartnr.	Område Navn Beliggenhet	Posisjon	Karakter	Lys høyde [m]	Beskrivelse Høyde over grunnen [m]	Lysvidde R G W	Sektor - farge - retning - beskrivelse
853000 82	Senja vestside Fiskeneset Selfjorden	69 09.0156 016 59.6020	Iso WRG 6s	14,3	Lyktehus 6,0	5,4 5,4 6,3	1 G 61,9 - 69,5 Fra innover Dovneset,229m N av Dovneset.
							2 W 69,5 - 89,5 Til 365m S av Terningen.
							3 R 89,5 - 91,4 Til 120 m S av Terningen.
							4 G 91,4 - 107,8 Til 440m NØ av Barden - Styrmanngrunnen 6,1m like nord om Barden.
							5 W 107,8 - 117,8 Til 480m S av Storsvellingen.
							6 R 117,8 - 123,1 Til N av Kjerringgrunnen
							7 G 123,1 - 138,7 Til 387m NØ av Nordsvellingen.
							8 W 138,7 - 141,0 Til 151m S av Årbergskjæret ved Grindebogen.
							9 R 141,0 - 141,6 Til inn mot Årbergneset.
							10 G 141,6 - 203,4 Til inn mot Flakstadvåg molo.
							11 W 203,4 - 214,9 Til 317m NV av Storskjærgrunnen stang.
							12 R 214,9 - 224,4 Til klar av Slagggrunnen ved Øyra og 244m NV av Lomnesøyra varde.
							13 G 224,4 - 235,0 Til inn over Lomsneset
							14 W 235,0 - 313,6 Til 96m Ø av Rødsand molo.
							15 R 313,6 - 317,7 Til inn på land SØ av Fiskenes.
853300 82	Senja vestside Hjelmen Halvardsøyen	69 09.4776 016 50.6114	FI W 5s		Lanterne på stang	4,8	1 W 0,0 - 360,0 Rundtlysende.
853700 82	Senja vestside Leikneset Leikvika	69 13.4482 016 52.7760	FI (2) WRG 10s	22,0	Lyktehus 6,0	6 6 7,7	1 G 324,4 - 358,6 Fra innpå land på Leikneset til klar V av Åbergskjæret. 2 W 358,6 - 10,5 Til klar Ø av Båen 8,3m grunne og 8.1m grunne Kinngrunnen. 3 R 10,5 - 72,8 Til klar N av Ytre tverrfallet og S av 3.4m grunne ved Småklakkan. 4 G 72,8 - 82,6 Til klar N av Småklakkan. 5 W 82,6 - 85,6 Til 320 m S av Storklakkan. 6 R 85,6 - 86,7 Til 130 m S av Storklakkan. 7 G 86,7 - 92,7 Til klar N av Storklakkan 8 W 92,7 - 119,1 Til klar SV av 2m grunne på Skjerdningen 9 R 119,1 - 159,3 Til akkurat klar Ø av Stabban 10 G 159,3 - 160,5 Til 520 m E av Kjerringholmsnaget stang. 11 W 160,5 - 166,4 Til 420 m V av Mefjordingen stang 12 R 166,4 - 168,5 Til 260 m V av Mefjordingen stang. 13 G 168,5 - 175,1 Til 271 m Ø av Mefjordingen stang 14 W 175,1 - 200,4 Til NV av Kvengrunnen 15 R 200,4 - 207,7 Til innover land ved Leikneset.
853900 83	Senja vestside Sifjord molo Sifjord	69 17.0224 017 09.1512	Iso R 2s	4,8	Lanterne på stang 2,8	2,5	1 R 0,0 - 360,0 Rundtlysende.
854000 82	Senja vestside Bloskeneset På Blåskjellneset	69 15.6654 017 03.0741	Oc (2) WRG 8s	15,9	Lyktehus 6,0	5,5 5,5 6,4	1 G 280,8 - 66,8 Fra innover Blåskjellneset till NV av Olhansasteinen 2 W 66,8 - 77,3 Til SE av Tørbåen stang. 3 R 77,3 - 90,3 Til 310 m S av Mefjordingen stang 4 G 90,3 - 95,5 Til N av Mefjordingen stang 5 W 95,5 - 111,4 Til 230 m S av Ytre Strya lanterne. 6 R 111,4 - 123,2 Til 110 m SE av Løkliberget.

Fyrnr. Kartnr.	Område Navn Beliggenhet	Posisjon	Karakter	Lys høyde [m]	Beskrivelse Høyde over grunnen [m]	Lysvidde R G W	Sektor - farge - retning - beskrivelse
854210 82	Senja vestsida Ytre Strya Sifjorden	69 16.6016 016 57.3056	FI W 3s	12,0	Lanterne på stang 3,0		1 W 0,0 - 360,0 Rundtlysende.
854800 82	Senja vestsida Holmenvær På Vardøya	69 17.4664 016 47.3008	FI (2) WRG 10s	23,0	Lyktheus 3,0		1 W 287,6 - 312,9 Til 200 m NØ av Mefjordingen stang 2 R 312,9 - 318,3 til 195 m SØ av Mefjordingen stang. 3 G 318,3 - 320,3 Til retning Prestjorda. 4 W 320,3 - 338,2 Til E av Langværan. 5 R 338,2 - 6,5 Til W av Nordre Mefjordingen. 6 G 6,5 - 14,7 Til W av Djupskoltan. 7 W 14,7 - 18,6 Til E av Ulsbåen. 8 R 18,6 - 24,1 Til W av Ulsbåen. 9 G 24,1 - 44,4 Til retning Steinllesan. 10 W 44,4 - 55,7 Til E av Skolpan. 11 R 55,7 - 74,4 Til W av Haugbåen. 12 G 74,4 - 187,5 Til Retning Måneslandet. 13 W 187,5 - 217,3 Til NW av Senholmen. 14 R 217,3 - 235,2 Til S av Ytre Strya lanterne 15 G 235,2 - 287,6 Til 200 m NØ av Mefjordingen stang.
854902 82	Senja Vestside Mefjordingen Holmenvær	69 16.7526 016 47.2670	Iso R 4s	6,0	HIB på stativ 10,0		1 R 0,0 - 360,0 Rundtlysende
855100 82	Senja vestsida Grunnfarnes, V molo På molohodet	69 17.9944 016 58.9732	Iso R 2s				1 R 0,0 - 360,0 Rundtlysende
855200 82	Senja vestsida Grunnfarnes, Ø molo På molohodet	69 18.0205 016 59.0462	Iso G 2s		Lanterne på stang m/indi*		1 G 0,0 - 360,0 Rundtlysende
855300 82	Senja vestsida Hamneset Grunnfarnesbotn	69 17.8260 016 59.3668	FI WRG 5s	5,3	Lyktheus på underbygning 5,0		1 G 50,3 - 60,5 Fra innpå Styrøyra til N av Stryaøyra 2 W 60,5 - 65,0 Til SSØ av Kobstein stang 3 R 65,0 - 159,8 Til innpå land i Grunnfarnesbotn
855600 82	Torskøya Nordøyneset Gryllefjorden	69 20.6479 017 00.4062	FI WRG 5s	25,0	Lyktheus på søyle 6,0		1 G 46,9 - 55,5 Fra innpå Kveitsporden til NNV av Bratteberget 2 W 55,5 - 67,2 Til SSØ av Klakkan 3 R 67,2 - 69,1 Til klar SSØ Av Klakkan 4 G 69,1 - 74,7 Til NNV av Klakkan 5 W 74,7 - 84,5 Til S av Klakkegrunnen og klar S av 10 mtr grunnen 6 R 84,5 - 91,3 Til Klar N av Klakkegrunnen 7 G 91,3 - 93,2 Til N av Klakkegrunnen 8 W 93,2 - 111,2 Til SØ av Indre Månesodden 9 R 111,2 - 112,9 Til klar SØ av Månesodden 10 G 112,9 - 178,7 Til inn over Gryllefjord ved Barbogen 11 W 178,7 - 198,0 Til V av Juldagsneset 12 R 198,0 - 289,3 Til S av Tokelneset 13 G 289,3 - 290,9 Til S av Sylneset 14 W 290,9 - 299,9 Til innpå Purkevika 15 R 299,9 - 304,9 Til inn over land ved Torskøya

Fyrnr. Kartnr.	Område Navn Beliggenhet	Posisjon	Karakter	Lys høyde [m]	Beskrivelse Høyde over grunnen [m]	Lysvidde R G W	Sektor - farge - retning - beskrivelse				
855900 85	Senja vestsida Hovdaneset Innløpet til Gryllefjorden	69 21.6106 016 59.2848	FI R 3s	7,6	Lanterne på stang	3	1	R	0,0	- 360,0	Rundtlysende.
855901 85	Senja vestsida Gryllefjord molo På molohode	69 21.8563 017 02.0207	Iso G 2s	8,0	Lanterne på stang	2,3	1	G	0,0	- 360,0	Rundtlysende.
855902 85	Gryllefjorden Gryllefjord bru Senja vestsida	69 21.4565 017 07.5141	Fast W lys	6,0	Lanterne på stang 6,0	1,4	1	W	0,0	- 360,0	Rundtlysende
855903 85	Gryllefjord Gryllefjord indre molo Senja veststde	69 21.8261 017 03.6649	Iso G 2s	7,0	Lanterne på stang 3,0	0,6	1	G	0,0	- 360,0	Rundtlysende
855905 0	Gryllefjord Gryllefjord indre molo IB Senja vestsida	69 21.8460 017 03.4193	Fast lys yellow	7,0	Indirekte belysning 3,0						
856000 85	Senja vestsida Månes Sandsvika S	69 22.5950 016 52.1148	FI WRG 5s	45,5	Lyktehus 6,0	6,2 6,2 7,7	1 2 3 4 5 6 7 8 9 10 11 12	G W R G W R G W R G W R	353,9 354,3 0,0 - 2,0 - 3,2 - 6,8 - 11,8 - 34,4 - 150,2 150,2 163,5 183,4 184,5	- 354,3 - 0,0 - 2,0 - 3,2 - 6,8 - 11,8 - 34,4 - 150,2 - 163,5 - 183,4 - 184,5 - 221,2	Fra klar V av Kjerringneset til godt klar V av Kjerringneset. Til klar Ø av Mefjordingen stang. Til akkurat klar V av Mefjordingen stang. Til klar V av Mefjordingen stang. Til klar Ø av Tørbåen stang. Til klar Ø av Jensgrunnen. Til klar V grunner ved Skolpen. Til klar V av 18m grunne Hellandsfoten og 16m grunne Nøkkelbåen. Til klar V av Kjerringfallet Til akkurat klar Ø av Littlebåen. Til klar V av Senjaskolten Til inn mot land på Teistneset.
856500 85	Senja nordvestsida Teistneset Vestsida av Senja	69 24.2736 016 56.4626	FI (2) WRG 10s	27,5	Lyktehus 6,0	6,1 6,1 7,6	1 2 3 4 5 6 7 8 9 10 11 12 13 14 15	G W R G W R G W R G W R G W R	38,0 47,0 97,3 110,3 111,3 115,7 116,9 140,2 150,1 151,7 154,2 163,5 171,5 250,1 267,8 267,8	- 47,0 - 97,3 - 110,3 - 111,3 - 115,7 - 116,9 - 140,2 - 150,1 - 151,7 - 154,2 - 163,5 - 171,5 - 250,1 - 267,8 - 275,9	Fra innpå land Månesodden til 211m NV av Maaneset Til akkurat klar S av Nøkkelbåen Til akkurat klar N av Tindebåen Til klar N av Tindebåen Til klar S av Kjerringfallet Til akkurat klar S av Snyfjellskallen Til klar NØ av Leiknesfallet Til klar SV av Grunnhaugbåen Til akkurat klar SV av Grunnhaugbåen Til klar NØ av Grunnhaugbåen Til klar V av 6,3m Brunfallet Til akkurat klar V av Senjehestskolten Til klar SØ av Småseiskolten Til klar N av Tortenbergnese Til innpå Storsteinneset

Fyrnr. Kartnr.	Område Navn Beliggenhet	Posisjon	Karakter	Lys høyde [m]	Beskrivelse Høyde over grunnen [m]	Lysvidde R G W	Sektor - farge - retning - beskrivelse
857100 85	Senja nordvestside Hamn På Hellandsneset	69 24.8099 017 08.4297	Oc WRG 6s	15,6	Lyktehus 3,0	4,3 4 6,1	1 G 76,7 - 85,9 Fra 288m N av Tortenbergeset til 247m N av Nord-Teistiskjæret 2 W 85,9 - 90,8 Til klar S av Torsteinfallet. 3 R 90,8 - 124,0 Til klar NØ av Stabben 4 W 124,0 - 126,3 Til klar SV av Kviga og Småskjæran. 5 G 126,3 - 235,1 Til akkurat klar N av Langbaren 6 R 235,1 - 248,7 Til innover Hamn
857100 85	Senja nordvestside Duncan Greybåen Nord om Hamn	69 25.0770 017 09.4809	FI R 3s	7,5	Lanterne på stativ.	2,4	1 R 0,0 - 360,0 Rundtlysende.
857200 85	Senja nordvestside Langbaren På grunnen ved Langbarens n side	69 25.1065 017 09.6776	FI G 5s	8,0	Lanterne på stativ	2,2	1 G 0,0 - 360,0 Rundtlysende.
857300 85	Senja nordvestside Langbarflu Ved Hamn	69 25.2488 017 09.0550	FI W 3s	6,5	Lanterne på stativ	3,6	1 W 0,0 - 360,0 Rundtlysende.
857400 85	Senja nordvestside Søre Flatholman Ved Hamn	69 25.3367 017 09.3135	Oc (2) WRG 8s	9,3	Lyktehus 3,5	4 3,7 5,7	1 R 272,2 - 279,4 Fra S av Korsholmen til rett NØ av Kobbskjæret varde 2 G 279,4 - 289,1 Til 202m S av Kobbskjæret varde 3 W 289,1 - 299,6 Til 120m NØ av stang Ø av Hamn 4 R 299,6 - 342,3 Til midt i sundet mellom lanternene på Langbaren og Langbarflu 5 G 342,3 - 75,4 Til 110m NV av Skarvskjæran 6 W 75,4 - 82,4 Til 168m S av Småskjæran 7 R 82,4 - 89,5 Til innpå Småskjæran
857600 85	Senja nordvestside Finnsæterholmflu Ved Hamn	69 25.2328 017 13.5244	FI G 3s	5,1	Lanterne på stativ.	2	1 G 0,0 - 360,0 Rundtlysende.
858000 85	Senja nordvestside Kvannholman Bergsfjord	69 25.4243 017 14.3995	Oc (2) WRG 8s	4,5	Lyktehus 3,0	3,14 2,94 4,69	1 R 241,1 - 318,3 Fra 147m S av Tennskjæret stang til 116m SV av Korsholmen. 2 G 318,3 - 64,6 Til 78m N av Bønegrunden stang. 3 W 64,6 - 67,5 Til 85m SØ av Kobbskjæret varde.(NB 5m grunne i hvit sektor) 4 R 67,5 - 81,1 Til 99m N av Langbaren LA. 5 G 81,1 - 86,8 Til innpå land på Indre Risøyen.
858200 85	Senja nordvestside Korsholmen Bergsfjord	69 25.3029 017 14.9786	FI W 5s	10,0		3,9	1 W 0,0 - 360,0 Rundtlysende.
858400 85	Senja nordvestside Flatneset Bergsfjord	69 25.4433 017 17.8384	Iso WRG 6s	10,0	Lyktehus 3,0	3,3 3 4,8	1 G 36,4 - 43,3 Fra innpå Flatneset till 225m V av Hovsøy 2 R 43,3 - 66,9 Til 80m NV av Ommundsflu stg. 3 W 66,9 - 79,6 Til 71m S av Korsholmen LA 4 G 79,6 - 128,6 Til klar NØ av grunner ved Storbåen 5 W 128,6 - 138,8 Til klar SV av grunner ved Skanken 6 R 138,8 - 181,6 Til 108m Ø av Skaland Molo 7 W 181,6 - 228,4 Til 115m NV av Nordre Flatneset. 8 G 228,4 - 240,1 Til innpå Flatneset
858500 85	Senja nordvestside Skjæret Sydvest om Hovsøy	69 24.6290 017 16.5894	FI W 3s	5,8	Lanterne på stang	3,7	1 W 0,0 - 360,0 Rundtlysende.

Fyrnr. Kartnr.	Område Navn Beliggenhet	Posisjon	Karakter	Lys høyde [m]	Beskrivelse Høyde over grunnen [m]	Lysvidde R G W	Sektor - farge - retning - beskrivelse						
858600 85	Senja nordvestside Bøvær På Rabben	69 27.9776 017 13.3840	Iso WRG 6s	9,9	Lyktehus på underbygning 7,0	7.9	1 G 327,8 - 332,2 Fra innpå slaggrunnen ved Kattberget til klar V av 1m grunner ved Kattberget.						
						7.5	2 W 332,2 - 341,5 Til 209m Ø av Færøysteinen stg.						
						10.3	3 R 341,5 - 155,3 Til klar Ø av 3,8m grunne ved S Leikampen.						
							4 W 155,3 - 156,5 Til 133m V av Indre Barneset						
							5 G 156,5 - 174,0 Til innpå land i Barnesvika						
858601 85	Bøvær Hunden Bergsfjorden	69 28.0069 017 13.0009	FI G 3s		Lysbøye	2.7	1 G 0,0 - 360,0 Rundtlysende						
859000 85	Senja nordvestside Røra Trælens V side	69 29.8187 017 11.9076	FI WRG 5s	10,0	FL/SC 8,2	5.1	1 R 351,9 - 2,5 Fra innpå bukta SSØ av lykta til 299m Ø av båke SØ av Leikampen stang						
						5.1	4 G 63,1 - 90,2 Til S av Prestan						
						6.4	5 R 90,2 - 148,7 Til klar Ø av Purkefallet						
							6 W 148,7 - 154,1 Til klar V av Håjabåen						
							7 G 154,1 - 169,1 Til klar Ø av N Frøgrunnen						
							8 W 169,1 - 183,2 Til klar V av Grunnbåen						
							9 R 183,2 - 188,3 Til klar Ø av Grunnbåen og inn på neset N av lykta.						
						859500 85	Senja nordvestside Kjølva Øy fjordens utløp /v.side	69 36.0537 017 29.5676	FI WRG 5s	29,0	Lyktehus på søyle 5,8	5.7 5.3 7.7	1 G 76,2 - 87,4 Fra innpå Øygrunnen til innpå Bastianskolten
												2 W 87,4 - 105,3 Til S av 14m Arnebåen	
						3 R 105,3 - 112,0 Til N av Arnebåen							
						4 G 112,0 - 114,0 Ny sektor.....							
						5 W 114,0 - 197,5 Til V av 16m Surfallet							
						6 R 197,5 - 215,0 Til SØ av 9,9m NØ av Stavbåen							
						7 G 215,0 - 218,0 Ny sektor.....							
						8 W 218,0 - 221,4 Til NV av 7m N Oksefallet							
						9 R 221,4 - 265,4 Til 198m S av Nøringskjær							
						10 G 265,4 - 273,2 Til innpå Fugleneset							
859700 85	Senja nordvestside Kjøpmannøya Bergsfjord	69 26.4786 017 08.2072	Oc (2) WRG 8s	26,0	Lyktehus på varde 6,0	3.98	1 R 53,8 - 70,2 Fra 200m NV av Sandfallan stang til 1212m N av Teistneset lykt og N av Torsteinfallet						
						3.71	2 W 70,2 - 74,3 Til 1917m N av Teistneset lykt og S av Brunfallet						
						5.71	3 G 74,3 - 95,8 Til innpå Kviga og N av Månesfallet						
							4 W 140,6 - 266,5 Til S om Saltholmen. Lykten lyser overrett med Fl.nr 859800 i retning 187 grader						
						Overrett med: 859800							
						Retning: 186,9							
						Beskrivelse: Leder inn Bergsfjorden							
859800 85	Senja nordvestside Lille Teistholmen Bergsfjord	69 27.1144 017 08.4266	Iso W 6s	7,3	Lyktehus på varde 5,7		1 W 150,0 - 29,0 Fra innpå Netøy til innpå Ertøy. Lyser overrett med Fl.nr 859700 Kjøbmandøy i retning 186,9 grader						
						7.5							
						Overrett med: 859700							
						Retning: 186,9							
						Beskrivelse: Leder inn Bergsfjorden							

Fyrnr. Kartnr.	Område Navn Beliggenhet	Posisjon	Karakter	Lys høyde [m]	Beskrivelse Høyde over grunnen [m]	Lysvidde R G W	Sektor - farge - retning - beskrivelse
860000 85	Senja nordvestside Okseneset Ytre Senja	69 32.4158 017 18.5815	FI WRG 10s	14,3	Lyktheus på søyle 4,3	6 6 7.5	1 G 39,8 - 46,2 Fra inn på land Ø av Spora til Klar NV av Matneset 2 W 46,2 - 49,2 Til klar SØ av 3,2m grunne Prestan 3 R 49,2 - 52,6 Til klar NV av 3,2m grunne Prestan 4 G 52,6 - 80,9 Til klar N av grunner ved Tverrfallet 5 W 80,9 - 84,4 Til klar S av Purkefallet 6 R 84,4 - 90,1 Til Klar S av Søre Frøgrunnen 7 G 90,1 - 105,0 Til klar N av Mikkelgrunnen 8 W 105,0 - 223,6 Til Klar NV av Kjølva 9 R 223,6 - 231,1 Til klar NV av Steinen 10 G 231,1 - 245,3 Til klar SØ av Indre fallan 11 W 245,3 - 267,5 Til godt klar N av Skøyteneset 12 R 267,5 - 280,3 Til innpå land på Bremsneset.
860300 85	Senja nordvestside Tungeneset Steinfjord	69 29.3649 017 20.0641	Oc (2) WRG 8s	24,5	Lyktheus 3,6	7.7 7.3 10	1 G 14,2 - 35,1 Fra V av Karveneset til NV av Høybøen 2 W 35,1 - 41,1 Til innpå Heslevika, SSE av Ytre Skarvstein 5,83m 3 R 41,1 - 119,5 Til NNØ av Indre Luftbåen 4 W 119,5 - 126,8 Til SV av Tungenesbåen 5 G 126,8 - 144,2 Til klar Ø av 4,2m på Grunnbåen. 6 W 144,2 - 164,5 Til klar V av Bøneset 7 R 164,5 - 182,4 Til V av Hundlaupneset 8 W 182,4 - 261,5 Til innoveri Ersfjorden S av Gluggen
860500 85	Senja nordvestside Rognan molo På molohode	69 28.8747 017 23.2961	FI G 3s	8,8	Lanterne på stang	1,4	1 G 0,0 - 360,0 Rundtlysende.
860700 85	Senja nordvestside Steinfjorden På Høgbåen	69 28.7290 017 18.8916	FI WRG 5s	8,2	Lyktheus på stativ 10,5	3,9 3,6 5,6	1 R 312,7 - 331,5 Fra innpå Karveneset til 183m V av pynt Steinfjord, klar av slaggrunne på Karveneset 2 W 331,5 - 338,4 Til 441m V av pynt Steinfjord 3 G 338,4 - 187,3 Til 183m Ø av Tungenesbåen stang 4 R 187,3 - 192,4 Til 352m Ø av Tungenesbåen stang 5 W 192,4 - 202,9 Til 1146m V av Tungenespynten 6 G 202,9 - 220,6 Til innpå Tungeneset
861000 85	Senja nordvestside Medfjorden På Knuten	69 31.5348 017 25.9292	Iso WRG 6s	37,2	Lyktheus 3,3	5,9 5,5 8	1 G 111,1 - 129,2 Fra innpå Skøyteneset til 322m NØ av Skøyteneset 2 W 129,2 - 154,5 Til klar V av Askebåen og Ytre Fallan 3 R 154,5 - 179,5 Til klar Ø av Indre Fallan 4 W 179,5 - 189,3 Til 330m V av Gilbergeset 5 G 189,3 - 211,6 Til klar SØ av Bregdebåen 6 W 211,6 - 288,8 Til 358m N av Mykjeneset 7 R 288,8 - 305,6 Til innpå Mykjeneset
861200 85	Senja nordvestside Mefjordvær molo På molohodet	69 31.1813 017 26.6300		8,0	Lanterne på stang	2,9	1 G 0,0 - 360,0 Rundtlysende.
861301 85	Senjahopen Senjahopen NV Innløpet til Senjahopen	69 30.1742 017 29.7886	FI G 3s	7,5	HIB på stativ 13,0	1	1 G 0,0 - 360,0 Rundtlysende

Fyrnr. Kartnr.	Område Navn Beliggenhet	Posisjon	Karakter	Lys høyde [m]	Beskrivelse Høyde over grunnen [m]	Lysvidde R G W	Sektor - farge - retning - beskrivelse
861302 85	Senjahopen Senjahopen NØ Innløpe til Senjahopen	69 30.1063 017 29.9366	FI R 3s	7,5	HIB på stativ 20,0	1 G W	1 R 0,0 - 0,4 Rundtlysende
861303 85	Senjahopen Senjahopen V Innløpet til Senjahopen	69 30.0365 017 29.7404	FI G 3s	7,5	HIB på stativ 19,0	0,5 G W	1 G 0,0 - 360,0 Rundtlysende
861304 85	Senjahopen Senjahopen.Ø Innløpet til Senjahopen	69 29.9933 017 29.8963	FI R 3s	7,5	HIB på stativ 16,0	0,5 G W	1 R 0,0 - 360,0 Rundtlysende
861305 85	Senjahopen Senjahopen SV Innløpet til Senjahopen	69 29.8002 017 29.6717	FI G 3s	7,5	HIB på stang 17,0	0,5 G W	1 G 0,0 - 360,0 Rundtlysende
861306 85	Senjahopen Senjahopen, SØ Innløpet til Senjahopen	69 29.7784 017 29.8375	FI R 3s	7,5	Lanterne på stativ med IB 14,0	0,5 G W	1 R 0,0 - 360,0 Rundtlysende
861907 85	Senja Senjahopen NV Midlertidig bøye Senjahopen	69 29.9346 017 29.7237	FI G 3s	2,0	Lysbøye	0,5 G W	1 G 0,0 - 360,0 Rundtlysende
862000 85	Senja nordvestside Øyfjord På Husøy	69 32.8345 017 39.2179	Oc (2) WRG 8s	26,2	Lyktehus 3,0	4,1 3,8 5,9 G W	1 G 337,2 - 340,9 Fra innpå Husøy til 100m V av Kobbsteinneset 2 W 340,9 - 116,1 Til 100m N av Indre Melsneset 3 R 116,1 - 138,2 Til NØ av Kjølvå fyrlykt 4 W 138,2 - 146,4 Til klar V av Øyfjordbåen 5 G 146,4 - 152,9 Til klar Ø av Øyfjordskjæret 6 W 152,9 - 154,4 Til klar V av Søre Ramnen 7 R 154,4 - 177,4 Til innpå Hågan
862100 85	Senja nordvestside Husøy molo, V På molohode	69 32.5101 017 40.1603	Iso R 2s	7,3	Lanterne på stang	1,6 G W	1 R 0,0 - 360,0 Rundtlysende.
862101 85	Senja nordvestside Husøy østre molo På molohode	69 32.5315 017 40.2674	Iso G 2s	7,0	Lanterne på stang	1,4 G W	1 G 0,0 - 360,0 Rundtlysende.
862200 85	Senja nordvestside Nøringen Baltsfjordens utløp v.side	69 35.8658 017 41.2603	FI W 3s		Lanterne på stang	4,5 G W	W 0,0 - 360,0

Fyrnr. Kartnr.	Område Navn Beliggenhet	Posisjon	Karakter	Lys høyde [m]	Beskrivelse Høyde over grunnen [m]	Lysvidde R G W	Sektor - farge - retning - beskrivelse
862500 84	Malangen Hekkingen På øyas N kant	69 36.0936 017 49.7862	Oc (2) WRG 8s	22,8	Fyrbygning med tårn 9,8	13,9 13,4 16,7	1 R 89,5 - 91,9 Fra N av Øyfyjordbåen til S av 7,5mtr Husfallet 2 G 91,9 - 142,6 Til Ø av Tronskjæra og klar V av slaggrunn Kvaltjuvene 3 R 142,6 - 155,3 Til Ø av slaggrunn ved Kvaltjuvene 4 W 155,3 - 179,1 Til V av Årsbåen 5 G 179,1 - 195,8 Til V ytterste 8mtr NV av Edøy 6 R 195,8 - 270,0 Til S Saltskjær 9 W 305,2 - 315,5 Til Ø av Plogtåen 10 R 315,5 - 319,8 Til innpå Plogskjæran
						Racon Signal: Type:	Morsetean Morsetean M m/utstrekning 1.75 n.mil ITOFAR
862612 84	Hekkingen Skarvberget Hekkingsundet Vest	69 35.5680 017 48.5529	FI R 3s	3,0	Lysbøye	2,1	1 R 0,0 - 360,0 Rundtlysende
862691 84	Hekkingen Hekkingsundet 1 Hekkingsundet	69 35.4691 017 49.8942	FI G 3s	2,0	Lysbøye	2	1 G 0,0 - 360,0 Rundtlysende
862692 84	Hekkingen Hekkingsundet 2 Hekkingsundet	69 35.4979 017 49.9334	FI R 3s	2,0	Lysbøye	2,1	1 R 0,0 - 360,0 Rundtlysende
862693 84	Hekkingen Hekkingsundet 3 Hekkingsundet	69 35.4300 017 50.1731	FI G 3s	2,0	Lysbøye	2	1 G 0,0 - 360,0 Rundtlysende
862694 84	Hekkingen Hekkingsundet 4 Hekkingsundet	69 35.4614 017 50.2328	FI R 3s		Lysbøye	2,1	1 R 0,0 - 360,0 Rundtlysende
862695 84	Hekkingen Hekkingsundet 5 Hekkingsundet	69 35.3955 017 50.4963	FI G 3s		Lysbøye	2	1 G 0,0 - 360,0 Rundtlysende
862696 84	Hekkingen Hekkingsundet 6 Hekkingsundet	69 35.4270 017 50.5428	FI R 3s	2,0	Lysbøye	2,1	1 R 0,0 - 360,0 Rundtlysende
862700 84	Malangen Hekkingsundet På Klubbholmen	69 35.4046 017 51.1564	Oc WRG 6s	16,0	Lyktehus 3,0	7,97 7,53 10,33	1 G 247,8 - 252,3 Fra innpå Kvalen til 291m S av Kvalen LA. 2 W 252,3 - 305,5 Til 81m NØ av Plogtåa stg. 3 R 305,5 - 85,6 Til godt klar S av Svartskjæret varde 4 W 85,6 - 89,6 Til klar S av Svartskjæret varde 5 G 89,6 - 99,9 Til klar N av Auskjæret 6 W 99,9 - 101,6 Til klar S av Husfallet 7 R 101,6 - 106,1 Til innpå grunnene S av Hekkingen
863200 84	Senja Langskjær Malangen	69 35.0771 017 51.8097	Oc (2) WRG 8s	7,8	Lyktehus på stativ 9,6	3,8 3,5 5,4	1 G 74,1 - 97,5 Fra 254 m S av Rundgiskeholmen stang til klar N av Langholmgrunnen 2 W 97,5 - 104,7 Til 200 m S av Svartskjær varde 3 R 104,7 - 168,7 Til 108m Ø av Heranflu stang 4 W 168,7 - 280,2 Til 95 m N av Plogtåa stang 5 G 280,2 - 296,3 Til 81 m S av Plogtåa stang

Fyrnr. Kartnr.	Område Navn Beliggenhet	Posisjon	Karakter	Lys høyde [m]	Beskrivelse Høyde over grunnen [m]	Lysvidde R G W	Sektor - farge - retning - beskrivelse				
863300 84	Malangen Straumholet	69 35.1486 017 51.6473	FI R 3s	7,8	Lanterne på stang 0,0	2,4 3,6 4,8	1	R	0,0	- 360,0	Rundtlysende.
863700 84	Malangen Skarvehalsen V på Edøya	69 37.1199 017 53.2356	FI WRG 5s	11,0	Lyktheus på søyle 7,0	4,6 4,3 6,4	1	R	316,6	- 324,8	Fra innpå land Edøya til klar SV av Torsnes
							2	W	324,8	- 349,4	Til 170m Ø av landet mellom Skurveneset og Sandsneset
							3	G	349,4	- 76,0	Til 260m S av Tronskjæran stang
							4	R	76,0	- 109,4	Til klar NØ av Aglapsbåan 5m grunne
							5	W	109,4	- 114,0	Til klar SV av Kvaltjuvan 13m grunne
							6	G	114,0	- 126,2	Til klar NØ av Kvaltjuvan
							7	R	126,2	- 174,4	Til 305m V av Kvitholman
863800 84	Malangen Nordnesholmen	69 37.6644 017 54.3188	FI W 3s	7,2	Lanterne på søyle	3,6	1	W	0,0	- 360,0	Rundtlysende.
863801 84	Malangen Mefjordbåen Mefjordbåen	69 37.7477 017 56.4159	Q W	9,0	Lanterne på stativ	4,5	1	W	0,0	- 360,0	Rundtlysende.
863802 84	Malangen Kobbekjær Kobbekjær	69 36.7339 017 58.9325	FI G 3s	5,0	Lanterne på stang 5,2	2,1	1	G	0,0	- 360,0	Rundtlysende.
863803 84	Malangen Sandfallet	69 37.5816 017 57.1994	FI G 3s		Lanterne på stativ 0,0	2,3	1	G	0,0	- 360,0	Rundtlysende
863807 84	Sommarøy Sveskjæret Ved Sandfallet	69 37.4691 017 57.0009	FI (2) G 5s	8,0	LA/SC 11,0	1,6	1	G	0,0	- 360,0	Rundtlysende
863826 84	Malangen Kaneholmen øst for Edøya	69 37.0041 017 56.1514	FI R 3s	8,9	Lanterne på stativ 12,0	1,9	1	R	0,0	- 360,0	Rundtlysende
863830 84	Malangen Kvalen Kvalen	69 36.2967 017 57.3784	FI W 3s	9,0	Lanterne på stativ 11,0	5	1	W	0,0	- 360,0	Rundtlysende
863837 84	Malangen Verskanken Hillesøy	69 36.5016 018 01.4636	FI G 5s	7,5	Lanterne på trebeining	3		G	0,0	- 360,0	
863900 84	Malangen Skarvskjær Skarvskjæret	69 37.7062 017 58.6707	Iso WRG 4s	6,5	Lyktheus på stativ 6,0	2 2 2,7	1	R	249,2	- 257,4	Fra innpå Buholmen og Lyngøya til 36 m S av Lille Lyngøy
							2	W	257,4	- 261,9	Til 98m S av Lille Lyngøy
							3	G	261,9	- 356,7	Til 58 m V av Kobbekjær lanterne
							4	W	356,7	- 0,5	Til 116 m Ø av Jakobskjæret Varde
							5	R	0,5	- 36,9	Til 29 m NV av Søre Sveskjæret stang
							6	W	36,9	- 39,6	Til 43 m SØ av Midtre Sveskjæret
							7	G	39,6	- 79,3	Til 50m N av Sandfallet lanterne
							8	W	79,3	- 88,7	Til 105 m S av Mefjordboen båke
							9	R	88,7	- 97,3	Til 105 m N av Mefjordboen båke
							10	G	97,3	- 120,4	Til innmot Fiskenesholman

Fyrnr. Kartnr.	Område Navn Beliggenhet	Posisjon	Karakter	Lys høyde [m]	Beskrivelse Høyde over grunnen [m]	Lysvidde R G W	Sektor - farge - retning - beskrivelse				
864001 84	Sommarøya Kjuklingen Sør av Buholmen	69 37.6906 017 59.5958	FI G 3s	5,0	HIB på stativ 10,0	1,2	1	G	0,0	- 360,0	Rundtlysende
864150 84	Sommarøy Lille Lyngøy Lyngøy S	69 37.8309 017 59.9981	FI R 3s	5,0	LA/IB 6,8	1					
864151 84	Sommarøy Steingarden NV av Steingarden Store	69 37.7540 018 00.0612	FI G 3s	5,0	LA/IB 9,5	1	1	G	0,0	- 360,0	Rundtlysende
864160 84	Sommarøysundet Utfallsberget Sør av Prestvika	69 37.6804 018 01.1553	FI R 3s	5,0	LA/IB/SC 8,7	1					
864170 84	Sommarøysundet Straumen W Malangen	69 37.3935 018 01.9433	Iso W 2s	5,0	LA/SC 9,6	1	1	W	0,0	- 360,0	Rundtlysende
864171 84	Sommarøya Straumen Straumen	69 37.3862 018 02.4389	FI G 3s	5,0	LA/IB/SC 9,6	1					
864210 84	Sommarøya Lyngøy molo Sommarøy Havn	69 37.9716 018 00.0480	Iso R 6s		LA/IB/NE	0,7					
864500 84	Malangen Vardholmen Ved Hillesøy	69 37.2463 018 02.3689	FI G 3s	4,4	Lanterne på stang. 4,0	1,3	1	G	0,0	- 360,0	Rundtlysende.
865000 84	Malangen Ørnfløyen Ved Sommarøya	69 36.9612 018 02.9844	Iso WRG 6s	9,0	Lyktehus	3,3 3 4,8	1	G	25,9	- 55,6	Fra innpå Ørnfløya til 204m NV av Salskjæran.
							2	W	55,6	- 64,1	Til klar SØ av 6,4m grunne Dissentergrunnen.
							3	R	64,1	- 132,9	Til klar NØ av Steingarden Store
							4	W	132,9	- 135,5	Til 47m SV av Straumen 2 stg. NV av Vadhl.
							5	G	135,5	- 196,8	Til klar Ø av Straumen 4 stg ved Rørvikneset og klar Ø av Straumsholmen
							6	R	196,8	- 204,1	Til innpå land ved Rørvikneset.
8650AP 84	Malangen Lundemo på molo	69 36.3932 018 02.7465	Fast R lvs	0,0				R	0,0	- 360,0	
865400 84	Malangen Avløyningen Avløyningen	69 38.4953 018 00.4323	Fast R lvs	0,0	Lanterne på stang 0,0	0,5	1	R	0,0	- 360,0	Rundtlysende
866000 84	Malangen Sommarøya På Saltholmen	69 38.4740 018 01.9815	Iso WRG 6s	8,5	Lyktehus på underbygning 6,0	4,7 4,4 6,6	1	R	72,5	- 91,1	Fra innpå Sommerøy til klar N av Svennsgårdgrunna
							2	G	91,1	- 129,7	Til klar NØ av 5,3m grunne ved Storfua.
							3	W	129,7	- 131,6	Til klar SV av 11m grunne Indre Årsbåen og 5,2m grunne ved Leiskjæret.
							4	R	131,6	- 276,5	Til 210m S av Kvalrosskjær
							5	W	276,5	- 323,2	Til 153m NØ av Galtvikholmen stg.
							6	G	323,2	- 342,2	Til innpå Store Sommerøy

Fyrnr. Kartnr.	Område Navn Beliggenhet	Posisjon	Karakter	Lys høyde [m]	Beskrivelse Høyde over grunnen [m]	Lysvidde R G W	Sektor - farge - retning - beskrivelse
8660P 0	Malangen Sommarøy molo Hillesøya	69 37.9777 018 00.0929			IB		
866300 84	Malangen Verholmen N av Hillesøya	69 39.0511 017 58.8420	FI WRG 5s	33,0	Lyktehus på stativ 6,0	5,6 5,2 7,6	1 G 81,3 - 87,3 Fra 683m S av Kvitholmen til 292m S av Kvitholmen 2 R 87,3 - 93,1 Til innpå Kvitholmen 3 G 93,1 - 130,2 Til 1060m V av Hundungan 4 W 130,2 - 135,8 Til 633m V av Hundungan 5 R 135,8 - 159,6 Til 570m Ø av Store Skulbarden 6 W 159,6 - 162,2 Til 845m Ø AV Store Skulbarden 7 G 162,2 - 273,2 Til 976m N av Sommarøy fyrlykt 8 R 273,2 - 279,8 Til 705m N av Sommarøy fyrlykt 9 G 279,8 - 300,1 Til innpå holmene SV av Sommarøy fyrlykt
867000 86	Malangen Vasstrand Kattfjord	69 39.6392 018 13.0552	Oc WRG 6s	8,5	FL/NB 7,0	7,2 6,8 9,5	1 G 319,5 - 336,3 Fra 65m SV av kai på Vasstrand. Til 235m SV av Lauklinsøy 2 W 336,3 - 337,3 Til 160m NØ Gileneset, akkurat klar NØ av G-stake på Lysegrunnen 3 R 337,3 - 6,3 Til 150m V av Oldervikneset 4 W 6,3 - 24,7 Til 145m SØ av Svinøy 5 G 24,7 - 47,8 Til 200m NV av Krykkjeskjæret, klar NV av Kobbeskjæret jernstang 6 W 47,8 - 57,7 Til 240m SØ av båke ved Store Sommarøy, klar 160m SØ av Skarvskjæret jst 7 R 57,7 - 127,7 Til 175m NØ av Revneset, klar 400m NØ av Eggeløysa og akkurat klar NØ av Vengsøygrunnen 8 W 127,7 - 129,9 Til 130m SV av Skarvneset. 9 G 129,9 - 158,0 Til 400m NØ av Angstauren, klar NØ av Lysgrunnen 10 W 158,0 - 159,7 Til 150m SV av Mortensteinstranda 11 R 159,7 - 161,1 Til inn på land ved Vasstrandneset
867500 86	Håjafjorden Håja På Kjeholmen	69 44.5714 018 06.1808	FI (2) WRG 10s	27,9	Lyktehus 3,5	6,6 6,6 7,5	1 G 105,6 - 114,1 Fra N av Vindhamarneset og klar av Fjellseibåen 2 W 114,1 - 131,9 Til SV av 5,5m Veltskjærboen 3 R 131,9 - 200,9 Til innpå Herøysundet 4 G 200,9 - 230,3 Til Ø av Bryggeskjæret 5 W 230,3 - 240,8 Til NV av Oterneset 6 R 240,8 - 280,0 Til innpå Gregusvika 7 G 280,0 - 305,4 Til SV av Risøy 8 W 305,4 - 328,0 Til mellom Trollbåten og Store Bremneset 9 R 328,0 - 339,5 Til innpå Trollbåten 10 G 339,5 - 346,0 Til V av Trollbåten 11 W 346,0 - 350,7 Til V av Skibneset 12 R 350,7 - 358,7 Til Klar Ø av Bukkeskinnet.
867502 86	Bryggeskjæret Bjørnøya Dørsundet	69 45.4085 018 08.7807	FI (2) R 5s	7,2	Lanterne på stang 14,0	4	1 R 0,0 - 360,0 Rundtlysende

Fyrnr. Kartnr.	Område Navn Beliggenhet	Posisjon	Karakter	Lys høyde [m]	Beskrivelse Høyde over grunn [m]	Lysvidde R G W	Sektor - farge - retning - beskrivelse
868000 86	Håjafjorden Sessøysund På Tennskjæret	69 42.5640 018 14.9253	Iso WRG 6s	9,3	Lyktehus 6,0	4,8 4,8 6,1	1 G 156,1 - 187,9 Fra 175m Ø av Lauklineset til 120m Ø av Skipneset
							2 W 187,9 - 193,3 Til klar V av Mandsengodden.
							3 R 193,3 - 271,4 Til klar S av Skamtind.
							4 G 271,4 - 273,0 Til klar S av Revbergeset.
							5 W 273,0 - 275,9 Til klar N av Sandholmen
							6 R 275,9 - 98,2 Til 237m N av Bremnespynten.
							7 G 98,2 - 100,1 Til klar N av Vengsøygrunnen
							8 W 100,1 - 107,5 Til klar S av Skarvskjæret og S av Øybåan
							9 R 107,5 - 122,2 Til innpå Risøya
868500 86	Dørsundet Bjørnøya På øyas NØ side	69 46.1691 018 09.4273	Oc (2) WRG 8s	9,2	Lyktehus på underbygning 6,6	5,9 5,9 6,8	1 G 124,5 - 186,1 Fra inn på land Gammelgården til Ø av Senskjæret
							2 W 186,1 - 204,2 Til V av Aanesteinen
							3 R 204,2 - 219,9 Til innpå Flua
							4 G 219,9 - 259,8 Til S av Søre Nordrebåen 2,7mtr
							5 W 259,8 - 279,8 Til N av Oternesholmen
							6 R 279,8 - 289,1 Til innpå Oterneset
							7 G 289,1 - 294,1 Til innpå bukta S av Oterneset
							8 W 294,1 - 325,1 Til midt på Sessøya
							9 R 325,1 - 348,0 Til innpå land sør av lykta
869000 86	Russholmdjupta Russholmen N av Bjørnøya	69 47.4073 018 08.3446	Iso WRG 6s	37,5	Lyktehus 3,0	4,7 4,4 6,6	1 R 255,6 - 258,3 Fra inn mot Ytre Mefjordbåen, til klar S av Ytre Mefjordbåen
							2 W 258,3 - 287,0 Til klar N av Ånesteinen
							3 G 287,0 - 324,4 Til klar SV av Nordnesbåan
							4 W 324,4 - 330,0 Til 297m Ø av Steingrunnen stang
							5 R 330,0 - 343,8 Til klar V av Steingrunnen stang
							6 G 343,8 - 4,9 Til 110 m V av Gammelgårdskallen
							7 W 4,9 - 106,9 Til klar S av Hårbåen
							8 R 106,9 - 184,4 Til klar Ø av Klakkskjærtaran
							9 W 184,4 - 196,2 Til klar V av 17m N Arholmgrunnen
							10 G 196,2 - 209,1 Til inn forbi Angmeholmen
869500 86	Malangsgrunnen Auvær På store Auværholmen	69 52.2878 018 00.8586		29,0	Lyktehus på underbygning	9,4	1 W 0,0 - 360,0 Rundtlysende.

Fyrnr. Kartnr.	Område Navn Beliggenhet	Posisjon	Karakter	Lys høyde [m]	Beskrivelse Høyde over grunnen [m]	Lysvidde R G W	Sektor - farge - retning - beskrivelse
870000 86	Vengsøyfjorden Store Ganholmen På Store Gandholmen	69 49.5972 018 14.6722	FI WRG 5s	17,0	Lyktehus 6,0	7,6 7,6 9,3	1 W 290,0 - 297,3 Fra klar S av Lyngøytaren til 230m NØ av Taren stg.
							2 R 297,3 - 345,0 Til klar V av landet ved Bjørnlineset.
							3 G 345,0 - 348,1 Til 165m V av Skamtindsteinen
							4 W 348,1 - 356,5 Til 238m Ø av Skipneset
							5 R 356,5 - 2,2 Til 130m V av 4m ytre Mefjordboen
							6 G 2,2 - 17,2 Til godt klar V av Oternesskallen
							7 W 17,2 - 20,3 Til klar Ø av 2,7m Nordnesboan
							8 R 20,3 - 25,2 Til klar Ø av Aanesteinen
							9 G 25,2 - 29,9 Til klar V av Aanesteinen
							10 W 29,9 - 34,6 Til godt klar Ø av stg. på Røssholmens SØ-side
							11 R 34,6 - 66,5 Til klar NV av 8,8m grunne ved Steinbitan
							12 G 66,5 - 69,4 Til godt klar N av Steinbitan
							13 W 69,4 - 78,3 Til klar S av 13 m. Hårbåen
							14 R 78,3 - 84,6 Til klar S av Dragbåen
							15 G 84,6 - 155,4 Til klar Ø av 9,1m Heimsilstøbåen
							16 W 155,4 - 157,5 Til klar V av Rennebåen skvalpeskjær
							17 R 157,5 - 188,3 Til klar Ø av 6,9m Finnskjærboen
							18 G 188,3 - 290,0 Til første grense
							870400 86
870500 86	Vengsøyfjorden Gjesneset Vengsøys s.side	69 49.2184 018 28.4566	Iso WRG 6s	6,0	Lyktehus 3,0	1,6 1,5 2,6	1 R 264,6 - 271,7 Fra innpå Vikaneset til 239m S av Jektviknes 2 W 271,7 - 283,0 Til 291m N av Røsnesbåen stang. 3 G 283,0 - 20,3 Til 210m V av Borgan 4 W 20,3 - 29,9 Til 908m V av Borgan 5 R 29,9 - 56,8 Til 175m NV av Taren stang. 6 W 56,8 - 59,7 Til 400m NV av Taren stang og 130m SØ av S-lig skjær ved Ytterskjæret. 7 G 59,7 - 64,3 Til 154m m NV av Ytterskjæret 8 W 64,3 - 75,5 Til 250m SSØ av 4,0m Ytre Mefjordbåen 9 R 75,5 - 85,6 Til 370m N av 8,5m Lyngøytaren 10 W 85,6 - 86,2 Til 295m S av 7,2m Lyngøytaren 11 G 86,2 - 95,5 Til innpå land ved Hundneset
871000 86	Vengsøyfjorden Kaldfjorden Store Vågsøysund. På Klubbenes	69 49.8058 018 39.5631	Iso WRG 6s	7,2	Lyktehus 3,4	4,7 4,4 6,6	1 R 335,4 - 352,4 Fra innpå Reierneset til 201m V av Fiskøya 2 W 352,4 - 359,7 Til 203m Ø av Grunneset 3 G 359,7 - 51,5 Til 193m NV av Nova 4 W 51,5 - 59,4 Til 106m S av Vågsøya 5 R 59,4 - 136,9 Til 217m NØ av Kjerringholmen 6 G 136,9 - 161,7 Til 205m Ø av Rotholmboen stang 7 W 161,7 - 164,4 Til 246m V av Tverrlansskjæra og klar V av Nautnesviknes. 8 R 164,4 - 181,3 Til innpå Kvalneset

Fyrnr. Kartnr.	Område Navn Beliggenhet	Posisjon	Karakter	Lys høyde [m]	Beskrivelse Høyde over grunnen [m]	Lysvidde R G W	Sektor - farge - retning - beskrivelse
871500 86	Vengsøyfjorden Rognholmen På Rognholmen	69 52.3709 018 28.3679	FI WRG 5s	25,0	Lyktehus 3,0	5,8 5,4 7,8	1 W 23,8 - 24,4 Fra klar V av 5,2 m i Gjøsøysundet til klar Ø av 7,9 mtr ii Gjøsøysundet. 2 G 24,4 - 95,5 Til N av Rognholmskjeret og klar N av 2,2mtr 3 W 95,5 - 101,1 Til klar S av ytre Hauggrunnen 15 metring og klar S av Grøtøysnaget 4 R 101,1 - 128,6 Til klar NØ av Trehjørningsgrunnen 5 W 128,6 - 132,2 Til klar SV av 3,1 m Furboen 6 G 132,2 - 198,2 Til Ø av Russeskjær varde. 7 W 198,2 - 210,0 Til V av Stabben 1,4mtr 8 R 210,0 - 291,0 Til klar S av Mefjordskallen 3,3 mtr. 9 W 291,0 - 292,1 Til klar NNV av skvalpeskjær NV av Little Skagøya 10 G 292,1 - 330,7 Til midt i løpet til Rekvika 11 R 330,7 - 23,8 Til første sektor
871700 86	Vengsøyfjorden Kjerringholmgrunnen I Vågsøysund	69 50.6874 018 36.4769	FI W 5s	5,5	Lanterne på stang	3,9	1 W 0,0 - 360,0 Rundtlysende.
871800 86	Vengsøyfjorden Vengsøy molo Vågsøysund	69 50.1857 018 35.5825	Iso G 2s	6,0	Lanterne på stang med IB 3,0	1	1 G 0,0 - 360,0 Rundtlysende
871900 86	Vengsøyfjorden Litlesundskjæret I Vågsøysund	69 49.6900 018 36.3996	FI W 5s	8,3	Lanterne på varde	3,9	1 W 0,0 - 360,0 Rundtlysende.
872500 86	Kvalsundet Gåsvær Sundets s.side, vestlig utløp	69 53.7547 018 40.3022	Oc (2) WRG 8s	16,4	Lyktehus 3,0	5,9 5,9 6,8	1 G 16,6 - 21,2 Fra innpå Tverlandsodden til V av Tvetlandskjæran 2 W 21,2 - 35,5 Til SØ av Ersholmen 3 R 35,5 - 72,6 Til innmot Musvær 4 G 72,6 - 100,3 Til klar N av grunner på Trollskagtaren 7,2mtr 5 W 100,3 - 100,9 Til klar S av 6,4mtr S av Kutungan 6 R 100,9 - 112,0 Til innpå Kutungan 7 G 112,0 - 124,9 Til klar NØ av Nordholman og 8,3m Lillegrunnen 8 W 124,9 - 190,9 Til V av Øyra 9 R 190,9 - 233,2 Til innmot land ved Bispen 10 G 233,2 - 262,7 Til innpå Finnvika 11 W 262,7 - 284,0 Til N av Skarveskjæret 12 R 284,0 - 318,8 Til innpå land ved Storholmen.
872700 86	Malanggrunnen Rennebåen Rennebåen	69 54.2358 018 08.2118	VQ (6) W LFI 10s	4,0	Lysbøye	5,5	1 W 0,0 - 360,0 Rundtlysende

Fyrnr. Kartnr.	Område Navn Beliggenhet	Posisjon	Karakter	Lys høyde [m]	Beskrivelse Høyde over grunnen [m]	Lysvidde R G W	Sektor - farge - retning - beskrivelse
872900 88	Lyngøy Litje-Lyngøya Vest om Lyngøya	69 55.4729 018 27.9037	FI (2) WRG 10s	27,5	Lyktehus på stativ 11,5	6,9 6,5 9,1	1 R 268,9 - 272,0 Fra 140m S av Russeskjæret varde. Til 995m N av Stabben stang
							2 W 272,0 - 277,9 Til 610m N av Stabben stang, klar N av 2m grunne nord av Kutungen
							3 G 277,9 - 302,6 Til 430m SV av Kvalen stang
							4 W 302,6 - 308,7 Til 490m NØ av Lille Rotholmbåen stang, klar NØ av Trollskastaren
							6 G 58,3 - 70,6 Til 260m NV av Svartskjær, over Furboen
							7 R 70,6 - 106,9 Til klar NØ av Fallan og Steingrunnen
							8 W 106,9 - 108,4 Til klar SV av Leihella
							9 G 108,4 - 126,4 Til 1960m SV av Treingen, klar NØ av Vinstrafallan
							10 R 126,4 - 237,5 Til 295m SØ av Skagøy, over Store Lyngøy
							11 W 237,5 - 239,9 Til 425m NV av Nordflua båke, over Store Lyngøy
							12 G 239,9 - 243,0 Til 1560m NV av Klokkerholmen FL
							873100 88
2 G 173,0 - 258,7 Fra 765m Ø av Lyngøybarden til 174m S av Nordholmbåen SØ stang							
3 W 258,7 - 262,4 Til 65m N av Russeskjærbåen NV stang							
4 R 262,4 - 320,0 Til 84m SV av Styrmannsbåen stang							
5 W 320,0 - 323,0 Til klar NØ av Levra varde og 111m SV av Styrmannsbåen stang							
6 G 323,0 - 337,7 Til vest av Levra varde							
		Overrett med: 873200					
		Retning: 122,6					
		Beskrivelse:					
873200 88	Lyngøy Simabakleia, nedre På Kvitholmen	69 55.7312 018 28.2634	FI W 3s	15,0	Lyktehus på stativ 6,5	5,6	1 W 115,0 - 130,0 Sterkest i overrettlinjen 122,6 grader, overrett med Simabakleia, Øvre.
		Retning: 122,6					
		Beskrivelse:					
874000 88	Skagøysundet Klokkerholmen På Klokkerholmen	69 57.1191 018 42.9673	Iso WRG 6s	10,4	Lyktehus 7,0	5,4 5,4 6,8	1 G 10,8 - 25,0 Fra innpå land ved Øyra til 25 m V av Øyra
							2 W 25,0 - 41,9 Til 963 m SØ av Kutungan
							3 R 41,9 - 57,9 Til 195 m NV av Stabben stg
							4 G 57,9 - 78,6 Til godt klar N av Nordre Norholmbåen stg.
							5 W 78,6 - 83,8 Til godt klar S av Langholmlua
							6 R 83,8 - 99,9 Til godt klar S av Lysgrunnen
							7 G 99,9 - 126,9 Til klar NØ av Mefjordkjæran
							8 W 126,9 - 140,7 Til klar V av Hanstostensafllu båke
							9 R 140,7 - 148,1 Til klar Ø av Nyflua
							10 G 148,1 - 190,7 Til klar Ø av Gamvikneset
							11 W 190,7 - 200,6 Til klar V av Nordflua
							12 R 200,6 - 216,6 Til innover Nordflua og Ørnholmen

Fyrnr. Kartnr.	Område Navn Beliggenhet	Posisjon	Karakter	Lys høyde [m]	Beskrivelse Høyde over grunnen [m]	Lysvidde R G W	Sektor - farge - retning - beskrivelse				
874200 88	Sandøyfjorden Løksfjord, nedre Ribbenesøy v side	70 01.8308 018 42.6625	Fast R lvs	5,2	Lanterne på stang	2,2 2,2 2,2	1	R	0,0	- 360,0	Rundtlysende
						Overrett med: 874300 Retning: 59,6 Beskrivelse: Leder inn mudret renne					
874300 88	Sandøyfjorden Løksfjord, øvre Botnen av Løksfjorden	70 01.8656 018 42.8367	Fast R lvs	19,3	Lanterne på stang	1 1 1	1	R	0,0	- 360,0	Rundtlysende
						Overrett med: 874200 Retning: 59,6 Beskrivelse: Leder inn mudret renne					
874500 88	Sandøyfjorden Hysholmen På Hysholmen	70 00.6919 018 33.8489	Oc (2) WRG 8s	12,8	Lyktehus 6,0	5,2 5,2 6,6	1	G	61,7	- 108,5	Fra innpå Orholmbaren til godt klar grunner N av Skarvbardstabban
						2 W 108,5 - 110,5 Til 223m SV av Skarvskjæret 3 R 110,5 - 180,0 Til klar Ø av Langsandgunnen stg 4 G 180,0 - 243,7 Til klar S av Søre Småskjæret Varde 5 W 243,7 - 250,1 Til klar NV av Bertusskjæret j.stg. 6 R 250,1 - 296,2 Til klar SV av Forrebaltholmflua. 7 G 296,2 - 317,5 Til 195m SV av Hanstostensaflua båke 8 W 317,5 - 332,9 Til godt klar NØ av Mefjordskjæret 9 R 332,9 - 353,0 Til klar V av Ruggelgrunnen 10 G 353,0 - 0,1 Til klar V av Kapprobåen 11 W 0,1 - 2,4 Til godt klar Ø av Duncan Greybåen 12 R 2,4 - 14,2 Til innpå Risøya					
874600 88	Sandøyfjorden Hysholmflu Nord om Husholmen lykt	70 00.9065 018 34.2798	FI W 3s	5,2	Lanterne på stang	3,67 3,67 3,67	1	W	0,0	- 360,0	Rundtlysende.
874800 88	Sandøyfjorden Sørstabben Ø-av Lyngøy	70 01.4757 018 35.7199	FI WRG 5s	7,2	Lyktehus på stativ 8,7	5,1 5,1 6,4	1	G	121,5	- 188,2	Fra 150 m NE av Langstrandgrunnen stang til 180m Ø av 4m NØ for Storsalttynna
						2 W 188,2 - 190,6 Til 220 m V av Jøholman. 3 R 190,6 - 268,0 Til 130m S av Småskjæran varde. 4 G 268,0 - 277,3 Til 190 m S av Lilleøya. 5 W 277,3 - 280,5 Til 190 m N av Bertusbåen stang. 6 R 280,5 - 338,8 Til V av Nyflua stang. 7 G 338,8 - 340,3 Til 270 m Ø av Helgøygrunnen. 8 W 340,3 - 352,6 Til 270 m Ø av Mefjordskjæret 9 R 352,6 - 4,6 Til 200 m Ø av Store Kapproskjæret.					
875000 88	Sandøyfjorden Styrsøya SØ av Styrsøya	70 01.7312 018 38.7355	Oc (3) WRG 12s	7,5	Lyktehus på stativ 9,0	4,1 4,1 5,2	1	G	173,0	- 177,5	Fra inn på sørspissen av Styrsøy til klar Ø av Jøholmskjæran
						2 W 177,5 - 183,6 Til klar V av Gamslettneset 3 R 183,6 - 345,1 Til klar SV av Lilleøya og klar NØ av Bertusskjæran. 4 G 345,1 - 35,7 Til klar NV av Kobbholmen 5 W 35,7 - 43,4 Til SØ 6m grunne Ø av Villomsholmen 6 R 43,4 - 115,9 Til akkurat klar S av Båtsmannen stg.					

Fyrnr. Kartnr.	Område Navn Beliggenhet	Posisjon	Karakter	Lys høyde [m]	Beskrivelse Høyde over grunnen [m]	Lysvidde R G W	Sektor - farge - retning - beskrivelse
875500 89	Grøtøysund Eggeløysa Ved Hattøy s side	70 07.9506 018 38.8731	FI WRG 5s	20,0	FL/SC 13,5	7.1 6.7 9.3	1 G 259,7 - 266,3 Fra kloss i Gagnlausa til 170m N av Andamsmulen 3 G 274,3 - 351,4 Til 495m V av Storskjæran 4 W 351,4 - 2,2 Til 160m Ø av Kvalholmen 5 R 2,2 - 10,0 Til 260m Ø av nordøstligste Storalttynna 6 G 10,0 - 97,9 Til klar N av Ytre Tennbåen 7 W 97,9 - 112,4 Til klar SV av Hattøybåen 8 R 112,4 - 127,0 Til klar NØ av Hattøybåen 9 W 127,0 - 140,0 Til klar SV av Sessøybåen 11 R 158,2 - 178,0 Til kloss i Storhattøya
875800 89	Grøtøysund Andamsmulen Sundets S side	70 08.0454 018 47.6214	FI (2) WRG 10s	10,5	FL/SC 7,8	4.5 4.2 6.3	1 R 57,0 - 66,8 Fra innpå Andamsmulen til 200m N av Mulen 2 W 66,8 - 70,8 Til 150m S av Sandholmboen stang. 3 G 70,8 - 87,1 Til 70m S av Revsjågrunnen 4 R 87,1 - 260,7 Til 220m S av Børtneset stang. 5 W 260,7 - 264,4 Til 110m N av Reinskinnskallen 3m 6 G 264,4 - 266,7 Til innpå Reinskinnskallen
876000 88	Skarsfjorden Skjæret Syd om Skarsfjord	69 57.8026 018 50.6314	FI W 5s	5,1	Lanterne på stang 8,0	3.9	1 W 0,0 - 360,0 Rundtlysende.
876200 88	Skarsfjorden Skarsfjorden På Teistholmen	69 58.8918 018 48.0657	Oc (2) WRG 8s	7,1	FL/SC 5,1	2.8 2.5 4,1	1 R 306,5 - 325,4 Fra innpå neset ved Skoglund til 190 m SV av Skjæret lanterne 2 W 325,4 - 336,9 Til 130 m Ø av Værholmen. 3 G 336,9 - 2,6 Til 196 m Ø av Solvang stang 4 W 2,6 - 5,5 Til 46 m Ø av Solvang stang 5 R 5,5 - 82,4 Til 202 m N av Nordflua båke. 6 W 82,4 - 167,1 Til 685 m V av Jøvikholman 7 G 167,1 - 174,1 Til 370 m V av Jøvikholman 8 W 174,1 - 179,5 Til 164 m V av Jøvikholman 9 R 179,5 - 186,7 Til innpå land Ringvassøya
877000 89	Bårdsetsundet Langholmbåen Sundet innløp fra sør	70 06.2100 019 06.6755	Oc (3) WRG 12s	6,8	FL/SC 10,0	4.6 4.3 6,5	1 R 245,2 - 264,7 Fra innpå Rødgammen til 180 m S av Skoltan stang 2 W 264,7 - 281,4 Til 230m N av Molneset. 3 G 281,4 - 20,3 Til 240m V av Sørenholla. 5 R 31,2 - 47,8 Til 300m NV av Dyrneset NV pynt og klar 6.8m. 6 W 47,8 - 52,7 Til 355m SØ av Leirstranda. 7 G 52,7 - 126,0 Til 200m NØ av Moltebærholman. 8 W 126,0 - 132,1 Til 570m SV av Måsneset. 9 R 132,1 - 136,8 Til kloss i Måsneset
877500 89	Måsvørsundet Bjørn Nordkvaløya vest	70 09.5483 018 59.0547	Iso WRG 6s	6,0	Lyktehus på stativ 9,0	4.3 4,3 5,1	1 G 20,8 - 56,1 Fra innpå Vardeneset til N av Måsnesgrunnen og klar NV av 2,2m grunnen 2 W 56,1 - 72,0 Til klar S av skvalpeskjær S av Saltholmen 3 R 72,0 - 211,1 Til innpå Lille Måsværet 4 G 211,1 - 231,1 Til midt i Måsvørsundet 5 R 231,1 - 262,6 Til innpå ankerplass i Laukvik 6 G 262,6 - 282,5 Til innpå neset NV av Laukvik

Fyrnr. Kartnr.	Område Navn Beliggenhet	Posisjon	Karakter	Lys høyde [m]	Beskrivelse Høyde over grunnen [m]	Lysvidde R G W	Sektor - farge - retning - beskrivelse
877800 89	Grøtøydjupet Ormholmen Grøtøy nø pynt	70 11.3903 018 53.9478		32,5	Lyktheus på underbygning 9,0	6,7 6,3 8,9	1 R 109,9 - 182,8 Fra 165m NØ av Skarvstein, over Nordgrøtøy. Til 300m Ø av skvalpeskjær
							2 W 182,8 - 188,5 Til 560m Ø av skvalpeskjær ved Seibaren, klar V av Mulgrunnen og s. Sandøyt
							3 G 188,5 - 201,0 Til 1850m V av Bureskjæret, klar Ø av søndre Sandøytaren
							4 W 201,0 - 204,5 Til 1400m V av Bureskjæret, klar V av Svartokstaren og Rakkeboan
							5 R 204,5 - 334,6 Til 1430m SV av Bjørn FL, klar SV av Måsnesgrunnen.
							6 W 334,6 - 358,4 Til 300m Ø av Kobbeneset, over slaggrunnen mellom Langneset og lykten
							7 R 358,4 - 3,9 Til inn på Grøtøy ved Sengsvågan, over Langneset
878000 88	Skagøysundet Straumsnes Sundets Ø.side	70 01.4672 018 50.3940	Iso WRG 6s	3,5	FL/SC 3,0	3,8 3,5 5,4	1 R 29,2 - 38,6 Fra innpå Sandvikneset til 122 m NV av Sandvikneset.
							2 W 38,6 - 41,1 Til 222 m NV av Sandvikneset.
							3 G 41,1 - 54,1 Til 60 m NV av 10 m grunne NV av Nordre Lysgrunnen
							4 W 54,1 - 75,5 Til 294 m S av Langskaga.
							5 R 75,5 - 236,5 Til 414 m S av pynt ved Varnes
							6 W 236,5 - 243,0 Til 84 m NV av land ved Slettstrand
							7 G 243,0 - 247,1 Til innpå land ved Slettstrand
878101 88	Skagøysundet Mariaholmen, NV V av Mariagården	70 03.4239 019 01.5939	FI G 3s	5,8	Lanterne på søyle 12,0	1,5	1 G 0,0 - 360,0 Rundtlysende
878102 88	Skagøysundet Mariaholmen, NØ V av Mariagården	70 03.4641 019 01.6512	FI R 3s	5,8	Lanterne på søyle 12,0	1,5	1 R 0,0 - 360,0 Rundtlysende
878103 88	Skagøysundet Mariaholmen, SV V av Mariagården	70 03.3959 019 01.7539	FI G 3s	5,8	Lanterne på søyle 12,0	1,5	1 G 0,0 - 360,0 Rundtlysende
878104 88	Skagøysundet Mariaholmen, SØ V av Mariagården	70 03.4352 019 01.7907	FI R 3s	5,8	Lanterne på søyle 12,0	1,5	1 R 0,0 - 360,0 Rundtlysende
878200 88	Skagøysundet Finnesklubben Mikkelvika n side	70 03.9441 019 01.4703	Oc (2) WRG 8s	5,5	FL/SC 3,2	3,2 2,9 4,7	1 R 346,2 - 8,6 Fra innpå land i Mikkelvik til 196m V av Mariaholmen
							2 W 8,6 - 25,0 Til 304m SØ av Store Veingan holmen.
							3 G 25,0 - 70,0 Til 134m NV av Vestre Veingan varde.
							4 W 70,0 - 166,2 Til 260m Ø av Utbaarneset
							5 R 166,2 - 170,3 Til 500m Ø av Utbaarneset
878300 88	Skagøysundet Veigan Sydvest om Finnes lykt	70 03.7682 019 00.6507	FI G 3s	7,8	Lanterne på stang	2,1	1 G 0,0 - 360,0 Rundtlysende
878400 88	Skagøysundet Dyrsnes Sundets Ø side	70 04.7098 019 02.7954	Iso WRG 6s	7,6	FL/SC 3,0	4,7 4,4 6,6	1 G 37,4 - 45,7 Fra kloss i Finnesklubben til 175m NV av Vestre Veingan varde
							2 W 45,7 - 49,6 Til 370 m SØ av Sørtoften
							3 R 49,6 - 205,6 Til 520 m Ø av Hersøyskallen stang
							4 G 205,6 - 241,1 Til 248 m S av Skoltan stang
							5 W 241,1 - 249,8 Til 190 m N av Spiskeneset stang
							6 R 249,8 - 257,7 Til innpå Spiskeneset

Fyrnr. Kartnr.	Område Navn Beliggenhet	Posisjon	Karakter	Lys høyde [m]	Beskrivelse Høyde over grunnen [m]	Lysvidde R G W	Sektor - farge - retning - beskrivelse
879000 84	Straumsfjorden Rystraumen På straumens N side	69 33.4825 018 44.0387	Oc (2) W 8s	9,3	Lyktehus på underbygning 7,5	7 7 8.1	1 G 234,9 - 248,1 Fra innpå land ved Skavberget til S av Skavberget 2 W 248,1 - 256,1 Til N av Balsnesodden 3 R 256,1 - 308,8 Til N av Vikran mellom to 4,3mtr 4 G 308,8 - 67,3 Til NV av Gamnesodden 5 W 67,3 - 75,5 Til S av Mjeldegrunnen 6 R 75,5 - 79,5 Til innpå land ved Mjelde
879002 0	Straumsfjorden Rystraumen Sør av Rystraum lykt	69 33.4453 018 43.9681	Fast lys yellow	6,7	Indirekte belysning 10,7	0 0 0	
879007 84	Straumsfjorden Ryøya Ryøyas NØ side	69 33.2197 018 44.5203	FI G 3s	6,4	Lanterne på stang 3,0	2.5	1 G 0,0 - 360,0 Rundtlysende
879100 84	Balsfjord Balsnesodden På Balsnesodden	69 33.7773 018 49.6729	Oc WRG 6s	6,0	Lyktehus på søyle 7,0	7.5 7.5 8.5	1 G 71,3 - 77,8 Fra inn på Ryøya til klar N av Skallen 10,8mtr 2 W 77,8 - 79,2 Til S av Andastraumneset 3 R 79,2 - 120,2 Til innpå Paulseng 4 G 120,2 - 192,4 Til klar ØSØ av 3,1m grunne øst av Grindøy. 5 W 192,4 - 196,9 Til klar VNV av Lysegrunnen. 6 R 196,9 - 205,0 Til Ø av Lysgrunnen 7 G 205,0 - 209,4 Til Ø av Juldagan og 6,4mtr. 8 W 209,4 - 210,1 Til V av Reinneset og 6,9mtr. 9 R 210,1 - 267,5 Til innpå Bergholmen. 10 G 267,5 - 300,7 Til SV av Ramfjordnes. 11 W 300,7 - 304,8 Til innpå Høbergneset 12 R 304,8 - 311,3 Til innpå land ved Balsnesodden.
879200 143	Balsfjord Storneset Stornesodden	69 27.5424 018 58.0607	Oc WRG 6s	9,0	Lyktehus på stativ 7,8	7.3 7.3 8.3	1 G 325,8 - 332,7 Fra 400m V av Brattneset til 315 m V av Hestnesodden 2 W 332,7 - 341,5 Til 240 m Ø av Middagsneset 3 R 341,5 - 4,5 Til 365 m Ø av Henriknes 4 G 4,5 - 159,3 Til 960 m Ø av neset S om Elvenes og klar Ø av Kraksetta bøye 5 W 159,3 - 173,3 Til 280 m V av Bergholmen 6 R 173,3 - 182,6 Til 185 m V av Nesberg
879300 84	Balsfjord Tisnesgrunnen S av Tisnes	69 35.4864 018 50.2704	Iso R 2s	7,5	Lanterne på stativ med IB 16,2	1.3	1 R 0,0 - 360,0 Rundtlysende
879400 87	Balsfjord Kobben På Haugbergneset	69 31.1222 019 00.5772	Oc (2) WRG 8s	5,1	Lyktehus 3,5	7.2 7.2 8.3	1 G 30,5 - 50,0 Fra innpå Øyra ved utløpet av Andersdalelva til NV av Øyra og 15mtr 2 W 50,0 - 65,7 Til innpå Kobbevågen 3 R 65,7 - 93,9 Til S av Kraksetta 4 G 93,9 - 127,1 Til N av Balsnesodden 5 W 127,1 - 136,7 Til SV av Eriksjordneset 6 R 136,7 - 180,0 Til innpå Ramfjordnes 7 G 180,0 - 209,5 Til ØNØ av 3mtr grunne Ø av Hundbergklubben 8 W 209,5 - 213,8 Til V av Holman 9 R 213,8 - 231,6 Til innover land ved Kristofferjorda







Fyrnr. Kartnr.	Område Navn Beliggenhet	Posisjon	Karakter	Lys høyde [m]	Beskrivelse Høyde over grunnen [m]	Lysvidde R G W	Sektor - farge - retning - beskrivelse
879600 143	Balsfjord Tomasjordnes Ytre Tomasjord	69 20.4484 019 23.2755	Oc WRG 6s	10,0	Lyktehus på stativ 6,5	7,3 7,3 8,3	1 G 346,3 - 357,2 Fra V av Slettmo(Meløyra) til V av Seljelvnes 2 W 357,2 - 16,9 Til Ø av Storskjæret 3 R 16,9 - 28,0 Til innpå Mellavika 4 G 28,0 - 102,9 Til NØ av Sandneset 5 W 102,9 - 108,2 Til SV av Svartneset 6 R 108,2 - 141,3 Til innpå Ørnneset
879751 87	Sandnessundet Lysgrunnen SSV av Lanesgrunnen	69 37.0130 018 53.2491	FI W 3s	7,5	Lanterne på stativ 14,8	2,5	1 W 0,0 - 360,0 Rundtlysende
879753 87	Tromsøysund Lysgrunnen V Vest av Lysgrunnen	69 37.0380 018 52.7621	FI G 3s	2,0	Lysbøye	1,2	1 G 0,0 - 360,0 Rundtlysende
880000 87	Sandnessundet Lanesgrunnen SSV av Lanesodden	69 37.3418 018 53.5930	FI (2) W 5s	10,9	Lanterne på stativ 18,1	0,7	1 W 0,0 - 360,0 Rundtlysende
880100 87	Sandnessundet Hansmark Sandnessundet S	69 38.7698 018 53.7794	Oc WRG 6s	5,8	Lyktehus på stativ 8,0	4 4 4,8	1 R 348,7 - 358,6 Fra innpå Sorgenfri til Ø av Lanesgrunnen 2 G 358,6 - 11,9 Til klar V av Lysgrunnen og 8,3mtr 3 W 11,9 - 18,4 Til Ø av Tisnesgrunnen 4 R 18,4 - 99,4 Til N av Store Grindøya og innpå Håkøybåen 5 G 99,4 - 140,1 Til NØ av Gammalgårdneset 6 W 140,1 - 151,1 Til SV av Vestre Skarvegrunnen. 7 R 151,1 - 181,3 Til innpå Langnes
880200 87	Sandnessundet Grindøyskarven NNØ, av Store Grindøyskarven	69 39.3114 018 51.8453	FI R 3s	10,0	Lanterne på stang 18,2	1	1 R 0,0 - 360,0 Rundtlysende.
880400 87	Sandnessundet Vestre Skarvegrunnen Vestre Skarvegrunnen	69 40.2242 018 51.6642	Iso WRG 6s	7,9	Lyktehus på søyle 18,5	4 4 4,7	1 G 337,3 - 342,6 Fra inn mot Sorgenfri til V av Brudeskjæret 2 W 342,6 - 349,7 Til V av Lanesgrunnen og klar Ø av Lysgrunnen 3 R 349,7 - 21,7 Til klar V av Grindøy N-side 4 G 21,7 - 110,4 Til klar N av Tennesgrunnen 5 W 110,4 - 112,9 Til klar SV av 7mtr grunne SV av Djupelvskjæret 6 R 112,9 - 142,0 Til innover Stakkegrunnen 7 G 142,0 - 181,9 Til Ø av Selnesskjæret 8 W 181,9 - 199,3 Til klar V av Steinen 9 R 199,3 - 209,9 Til SØ av Steinen
880500 87	Sandnessundet Steinen Vest av Langneset	69 40.7283 018 52.3676	Iso G 2s	10,0	Lanterne på stang 19,4	0,6	1 G 0,0 - 360,0 Rundtlysende
880800 87	Sandnessundet Løknesgrunnen Vest av Grindneset	69 41.1487 018 53.0556	Iso R 4s	11,0	Lanterne på stang 17,5	0,7	1 R 0,0 - 360,0 Rundtlysende
880900 87	Sandnessundet Erikgrunnen Vest av Grindneset	69 41.0647 018 53.2285	Iso G 4s	11,5	Lanterne på stang 18,7	0,6	1 G 0,0 - 360,0 Rundtlysende.

Fyrnr. Kartnr.	Område Navn Beliggenhet	Posisjon	Karakter	Lys høyde [m]	Beskrivelse Høyde over grunnen [m]	Lysvidde R G W	Sektor - farge - retning - beskrivelse
880902 87	Sandnessundet Sandnessundet bru Nordvestre brukar	69 41.5222 018 53.9954	Oc WRG 6s	7,4	Lyktehus på søyle 7,0	4 4 4.8	1 G 210,6 - 228,8 Fra innpå land på Kvaløya til SSØ av Langøyra 2 W 228,8 - 234,4 Til NV av Sandneset lanterne. 3 R 234,4 - 255,2 Til N av Skognesgrunnen 4 G 255,2 - 37,8 Til V av Erikgrunnen 5 W 37,8 - 39,3 Til SØ av Løknesgrunnen 6 R 39,3 - 52,2 Til S av Halvorskjæret
880903 87	Sandnessundet Sandnessundet bru I brukar	69 41.4923 018 54.0671	Fast W lys			0.5	W 0,0 - 360,0
8809AP 87	Sandnessundet Sandnessundet bru Under bru	69 41.5227 018 53.9986	Fast R lvs				R 0,0 - 360,0
8809DP 87	Sandnessundet Sandnessundet bru Under bru	69 41.5189 018 53.9856	Fast R lys				R 0,0 - 360,0
8809FP 87	Sandnessundet Sandnessundet bru I brukar.	69 41.4666 018 54.1442	Fast G lvs	0,0	0,0	0.5	G 0,0 - 360,0
8809GP 87	Sandnessundet Sandnessundet bru I brukar.	69 41.4630 018 54.1321	Fast G lys	0,0	0,0		G 0,0 - 360,0
881000 87	Tromsø Skognesgrunnen Sandnessundet	69 41.5455 018 54.4710	Iso G 2s	8,8	Lanterne på søyle med IB 22,8	1	1 G 0,0 - 360,0 Rundtlysende.
881200 87	Sandnessundet Slettskjærgrunnen SSØ av Slettskjæret	69 41.6703 018 54.3718	Iso R 2s	9,7	Lanterne på stang 22,5	1	1 R 0,0 - 360,0 Rundtlysende.
881300 87	Sandnessundet Sandneset NV, av Sandneset	69 41.8737 018 55.4896	Iso G 4s	9,9	Lanterne på stang 0,0	0.6	1 G 0,0 - 360,0 Rundtlysende.
881600 87	Sandnessundet Nesland Nesland N spiss	69 42.7832 018 59.7779	Oc (2) WRG 8s	6,0	Lyktehus på søyle 8,0	3.8 3.8 4.6	1 G 49,8 - 59,9 Fra inn på Sandneset til NV av Sandneset og 10mtr kote 2 W 59,9 - 63,4 Til S av Sør Finnes. 3 R 63,4 - 135,1 Til innpå Finnvikleira 4 G 135,1 - 201,9 Til Ø av Kraknes. 5 W 201,9 - 216,1 Til Ø av Lysgrunnen 0,6mtr og Skallen 0,1mtr 6 R 216,1 - 224,8 Til mellom Lysgrunnen og Lauvvollsgrunnen 7 G 224,8 - 228,8 Til SØ av Lauvvollsgrunnen 5,5mtr og SE av Tønnesskjæran 8 W 228,8 - 229,6 Til NV av Skarpnesgrunnen 3mtr 9 R 229,6 - 247,9 Til akkurat klar NV av Nordspissen.

Fyrnr. Kartnr.	Område Navn Beliggenhet	Posisjon	Karakter	Lys høyde [m]	Beskrivelse Høyde over grunnen [m]	Lysvidde R G W	Sektor - farge - retning - beskrivelse				
881800 87	Tromsøysundet Tromsø S molohode Sørsjeteen	69 38.6152 018 57.5006	Fast R lys	7,1	Lanterne på stang	0,3	1	R	0,0	- 360,0	Rundtlysende.
881801 87	Rein Reinnesøra Tromsøysundet	69 38.0086 018 56.9510	FI G 3s	2,0	Lysbøye	2	1	G	0,0	- 360,0	Rundtlysende
881900 87	Tromsøysundet Nordre molo Nordsjeteen	69 38.9956 018 57.9613	Fast R lys		Lanterne på stang 0,0	0,5	1	R	0,0	- 360,0	
882000 87	Tromsøysundet Tromsø bru På Tromsøbrua	69 39.0264 018 58.9003	Oc (3) WRG 10s	4,4	FL/NB 0,0	2 1,8 3,2	1	R	26,1	- 35,2	Fra innpå land i Tromsdalen til 490m V av Nordforneset
							2	W	35,2	- 39,3	Til 165m Ø av Tisnesgrunnen LA
							3	G	39,3	- 65,9	Til 60 m S. av Tromsøysund LA
							4	R	65,9	- 169,6	Til 145m Ø av Hansjordnes
							6	W	178,0	- 182,4	Til inn mot Nordre Breivika
							7	R	182,4	- 204,3	Til 620m Ø av Skattøra
							8	W	204,3	- 210,6	Til 225m V av kai på Tomasjordneset
							9	G	210,6	- 215,0	Til innpå Tomasjordneset
882001 87	Tromsøysundet Tromsø Bru SØ Tromsø bru	69 39.0522 018 58.7609	Fast G lys	4,0	Lanterne på stang 2,0	0,5	1	G	0,0	- 360,0	Rundtlysende
882002 87	Tromsøysundet Tromsø Bru SV Tromsø bru	69 39.0702 018 58.6798	Fast R lys	4,0	Lanterne på stang 2,0	0,5	1	R	0,0	- 360,0	Rundtlysende
882003 87	Tromsøysundet Tromsø Bru NØ Tromsø bru	69 39.0623 018 58.7839	Fast G lys	4,0	Lanterne på stang 2,0	0,5	1	G	0,0	- 360,0	Rundtlysende
882004 87	Tromsøysundet Tromsø Bru NV Tromsø bru	69 39.0802 018 58.7033	Fast R lys	4,0	Lanterne på stang 2,0	0,5	1	R	0,0	- 360,0	Rundtlysende
882010 87	Tromsøysundet Tromsø Bru Sør Tromsø bru	69 39.0659 018 58.7302	Fast W lys	36,5	Lanterne på bro 0,0	0,5	1	W	0,0	- 360,0	Rundtlysende
882020 87	Tromsøysundet Tromsø Bru Nord Tromsø bru	69 39.0668 018 58.7324	Fast W lys	0,0	Lanterne på bro 36,5	0,5	1	W	0,0	- 360,0	Rundtlysende
882030 0	Tromsøysundet Tromsø Bru Tromsø Bru	69 39.0664 018 58.7314		37,0		0 0 0					
							Racon Signal: Type:		Morsetegn Morsetegn T m/utstrekning 0.38 n.mil ITOFAR		
882202 87	Tromsø Tromsøysund Nordsjeteen	69 38.9371 018 58.2167	FI (2) R 5s	7,0	HIB på stativ 12,0	0,5	1	R	0,0	- 360,0	Rundtlysende

Fyrnr. Kartnr.	Område Navn Beliggenhet	Posisjon	Karakter	Lys høyde [m]	Beskrivelse Høyde over grunnen [m]	Lysvidde R G W	Sektor - farge - retning - beskrivelse
882500 87	Tromsøysundet Tønsnes Tønsneset	69 44.0288 019 05.5968	Oc WRG 6s	4,0	Lyktehus på varde 6,0	3,9 3,9 4,6	1 G 7,4 - 16,6 Fra innpå land ved Skjelman til V av Krokøyra. 2 W 16,6 - 27,3 Til Ø av Skattøra. 3 R 27,3 - 46,9 Til Ø av Nordspissen 4 G 46,9 - 61,3 Til NV av Nesland lykt. 5 W 61,3 - 154,2 Til SV av Lysgrunnen 6 R 154,2 - 173,9 Til mellom Lysgrunnen og Laukvollsgrunnen 7 G 173,9 - 207,8 Til SØ av Tønsnesskjæret 8 W 207,8 - 212,0 Til NV av Skarpgrunnen 3mtr 9 R 212,0 - 222,2 Til akkurat klar Gardsneset
882501 87	Tromsøysundet Tønsnes lanterne NNV av Tønsneset	69 44.1241 019 05.3739	FI G 3s	7,0	Lanterne på stativ	2	1 G 0,0 - 360,0
882502 87	Tønsnes Lysgrunnen Ø Tromsø	69 45.0056 019 09.5920	FI R 3s	8,0	LA/SC 12,0	1	1 R 0,0 - 360,0 Rundtlysende
882503 87	Tromsøysundet Lysgrunnen NNV av Tønsneset	69 44.8153 019 04.7717	FI G 3s	7,9	Lanterne på stativ	2	1 G 0,0 - 360,0 Runtlysende
882512 87	Grøtsundet Lauvollsgrunnen N av Tønsneset	69 44.6811 019 05.8094	FI R 3s	7,3	Lanterne på stativ 16,0	2	1 R 0,0 - 360,0 Rundtlysende
882600 87	Tromsøysundet Skallen N i Tromsøysundet	69 45.3247 019 05.7388	Oc (3) WRG 10s	5,3	FL/SC 10,0	3,2 3,2 4,2	1 W 242,5 - 247,1 Fra 300m SØ av Galten stg. til 230m N av Vågnes lykt. 2 R 247,1 - 301,3 Til kloss S av Tønsnesskjæret R lanterne 3 G 301,3 - 11,0 Til 190m V av Tønsnes lanterne. 4 W 11,0 - 21,3 Til 210m Ø av Skattløra. 5 R 21,3 - 41,4 Til 210m NV av Nesland lykt. 6 W 41,4 - 47,2 Til 32 m SØ av Slettskjærgrunnen R lanterne. 7 G 47,2 - 153,4 Til 160m V av Brudeskjæret lanterne 9 G 207,8 - 242,5 Til første grense
882700 87	Tromsøysundet Tønsnesskjæret Tønnsnesleia	69 45.0921 019 06.8330	FI R 3s	8,0	Lanterne på varde 7,6	1,2	1 R 0,0 - 360,0 Lanterne på Varde
883000 87	Kvalsundet Hansneset På Hansneset	69 46.4098 019 03.2505	Oc WRG 6s	8,0	Lyktehus på underbygning 6,5	3,9 3,9 4,6	1 G 160,7 - 164,5 Fra innpå Hansneset til Ø av Nellastein 2 W 164,5 - 168,5 Til V av Brudeskjæret 3 R 168,5 - 201,6 Til SØ av Lilleholmen 4 G 201,6 - 252,2 Til S av Røsnes 5 W 252,2 - 262,8 Til N av Vågneset 6 R 262,8 - 309,2 Til NØ av Skjærtaren 7 G 309,2 - 346,0 Til SV av Lysgrunnen. 8 W 346,0 - 359,9 Til V av Nessestein 12mtr 9 R 359,9 - 5,3 Til innpå Hansneset
883050 87	Kvalsundet Nellastein NØ av Lille Stefanesset	69 47.2405 019 02.4580	FI R 3s	7,3	LA/IB 13,6	2	1 R 0,0 - 360,0 Rundtlysende

Fyrnr. Kartnr.	Område Navn Beliggenhet	Posisjon	Karakter	Lys høyde [m]	Beskrivelse Høyde over grunnen [m]	Lysvidde R G W	Sektor - farge - retning - beskrivelse				
883051 87	Kvalsundet Håkjerringholmen NV av holmen	69 47.1740 019 03.2749	FI G 3s	7,4	LA/IB 10,7		1	G	0,0	- 360,0	Rundtlysende
883103 87	Kvalsundet Brudeskjæret På skjæret	69 47.5682 019 02.7532	FI G 3s	7,0	LA/IB 8,0		1	G	0,0	- 360,0	Rundtlysende
883105 87	Kvalsundet Hellskoltan sør SV av Nordhellneset	69 48.7877 019 01.1911	FI G 3s	7,0	HIB på stativ 17,0		1	G	0,0	- 360,0	Rundtlysende
883107 87	Kvalsundet Hellskoltan nord V av Nordhellneset	69 48.9255 019 00.9297	FI G 3s	7,0	HIB på stativ 17,0		1	G	0,0	- 360,0	Rundtlysende
883109 87	Kvalsundet Meholmen S av Meholmen	69 52.5503 018 51.5304	FI G 5s	6,5	HIB på søyle 12,0		1	G	0,0	- 360,0	Rundtlysende
883112 87	Kvalsundet Sørhellaren Ø av Sørhellneset	69 48.3471 019 01.1835	FI R 3s	7,0	LA/IB/SC 18,0		1	R	0,0	- 360,0	Rundtlysende
883113 87	Kvalsundet Nakken V av Svartberget	69 51.2253 018 55.6282	FI G 3s	7,0	LA/IB 8,9		1	G	0,0	- 360,0	Rundtlysende
883114 87	Kvalsundet Rakknesskoltan N av Rakknesklubben	69 50.0717 018 57.6472	FI R 3s	7,0	LA/IB/SC 17,0		1	R	0,0	- 360,0	Rundtlysende
883116 87	Kvalsundet Indreskallen NØ av Rakkfjordskjæret	69 50.5804 018 55.4385	FI R 3s		LA/IB/SC		1	R	0,0	- 360,0	Rundtlysende
883118 87	Kvalsundet Ytterskallen N av Trondjordgrunnen	69 51.1916 018 52.4664	FI R 3s	7,0	Lanterne på søyle med IB 17,0		1	R	0,0	- 360,0	Rundtlysende
883120 87	Kvalsundet Kibergskjæret Ytre Bergneset	69 52.7043 018 48.5146	FI R 3s	7,0	LA/IB 10,3		1	R	0,0	- 360,0	Rundtlysende
884000 87	Grøtsundet Vågnes På Vågneset	69 46.7495 019 16.4646	Oc (2) WRG 8s	4,6	Lyktehus 6,0		1	G	61,7	- 71,0	Fra Klar N av grunne ved Skarpeneset til klar N av Skallen lykt
							2	W	71,0	- 91,5	Til godt klar S av Håkjerringholmen
							3	R	91,5	- 93,0	Til klar S av Håkjerringholmen
							4	G	93,0	- 211,9	Til klar SØ av Overlegneset
							5	W	211,9	- 222,0	Til klar NV av Øyskjæret stg
							6	R	222,0	- 234,2	Til klar SØ av Galten stg
							7	G	234,2	- 242,2	Til godt klar SØ av Galten stg.
							8	W	242,2	- 253,6	Til klar N av Store Sandneset.
							9	R	253,6	- 265,1	Til innpå land ved Jøvika.

Fyrnr. Kartnr.	Område Navn Beliggenhet	Posisjon	Karakter	Lys høyde [m]	Beskrivelse Høyde over grunnen [m]	Lysvidde R G W	Sektor - farge - retning - beskrivelse
884300 91	Grøtsundet Grøtsund På Grøtneset	69 51.2642 019 43.1717	FI W 5s	8,3	Lanterne på stang 8,0		1 W 217,0 - 68,6
884400 91	Langsundet Nordeidet molo Molohodet	69 55.3116 019 47.1645	Iso G 2s	5,7	Lanterne på stang 3,6		1 G 0,0 - 360,0 Rundtlysende.
884800 87	Langsundet Garneset Sundets V-side	69 54.2618 019 28.6250	Oc (2) WRG 8s	15,0	Lyktehus på underbygning 6,0		1 G 209,1 - 218,3 Fra klar V Lysegrunnen 4mtr til Ø av Lysegrunnen 15,2mtr 2 W 218,3 - 223,3 Til NV av Raknesøyra 3 R 223,3 - 289,0 Til innpå Lundheim 4 G 289,0 - 25,5 Til V av Kabelneset 5 W 25,5 - 28,0 Til Ø av Overlegneset 6 R 28,0 - 32,8 Til over land på Sør-Åborneset
884900 91	Langsundet Langsundet På Skattøra	69 58.5523 019 40.3046	Oc WRG 6s	6,5	Lyktehus 6,0		1 G 183,2 - 185,7 Fra klar Ø av Langåsneset til godt klar V av Ytre Fauskenesgrunnen 2 W 185,7 - 189,8 Til klar V av Ytre Fauskenesgrunnen 3 R 189,8 - 201,5 Til klar V av Indre Fauskenesgrunnen 4 G 201,5 - 212,2 Til klar Ø av Indre Fauskenesgrunnen 5 W 212,2 - 215,6 Til godt klar V av Fauskeneset. Klar 8,4m grunne 6 R 215,6 - 35,5 Til inn på land S av Sandnes 7 G 35,5 - 43,5 Til klar NV av Nordneset 8 W 43,5 - 46,7 Til godt klar SØ av Lysegrunnen 9 R 46,7 - 53,5 Til inn over land Hansneset
885500 89	Helgøyfjorden Helgøya På Skjåholmskjæret	70 06.5558 019 22.2699	Iso WRG 6s	5,9	Lyktehus 6,5		1 G 279,7 - 302,3 Fra innpå land ved Mølnes til klar SV av Kjerrungskjeret varde 2 W 302,3 - 309,3 Til klar N av Kjellegrunnen stake 3 R 309,3 - 349,9 Til klar Ø av Avløysingsskjeret 4 G 349,9 - 17,5 Til klar V av Skarvskjæran 5 W 17,5 - 23,9 Til klar Ø av indre Karaneset 6 R 23,9 - 69,7 Til klar NV av Veggeskjæran 7 G 69,7 - 75,8 Til klar N av Spiskeneset stg. 8 W 75,8 - 81,8 Til 750m S av Langholmbåen fyrlykt 9 R 81,8 - 118,2 Til innpå land Helgøya
886000 92	Dåfjorden Dåfjorden På N Storholmens Ø side	70 01.8548 019 18.5414	Iso WRG 6s	7,5	FL/SC 6,0		1 G 165,8 - 182,2 Fra 265 m Ø av Steinnesgrunnen stg. til 195 m Ø av Indre Karaneset 2 W 182,2 - 191,2 Til 170 m V av NV Skarvskjæran 3 R 191,2 - 226,8 Til 80 m SØ av Svensklubben 4 W 226,8 - 232,8 Til 485 m NV om Svensklubben og klar Rosinerholmgrunnen. 5 G 232,8 - 238,6 Til klar SØ av Rosinerholmgrunnen 6 W 238,6 - 241,3 Til akkurat klar NV av 2m grunne ved Bortre Svartinggrunnen stake. 7 R 241,3 - 326,0 Til 112 m V av Vinterneset. 8 W 326,0 - 338,2 Til 165 m Ø av Molo ved Skjæret 9 G 338,2 - 341,9 Til inn mot Bergneset

Fyrnr. Kartnr.	Område Navn Beliggenhet	Posisjon	Karakter	Lys høyde [m]	Beskrivelse Høyde over grunnen [m]	Lysvidde R G W	Sektor - farge - retning - beskrivelse
886500 92	Grunnfjorden Brennes Bergly	70 02.1578 019 32.4082	FI WRG 5s	7,5	FL/SC 6,5	4,4 4,1 6,2	1 G 173,4 - 177,0 Fra innpå Brennes til Ø av Kjerringskjæret varde 2 W 177,0 - 212,6 Til NV av Grunnfjordtaran 3 R 212,6 - 318,3 Til SV av Grunnfjordskjæret 4 G 318,3 - 353,5 Til klar V av Tubyneset 5 W 353,5 - 356,9 Til klar Ø av N Hamna 6 R 356,9 - 3,1 Til innpå land grunnfjorden V-side
886800 92	Vannøya Skåningsbukta molo Vannundet	70 03.1615 019 51.1479	Iso R 4s	6,9	Lanterne på stang med IB 4,9	2,2	1 R 0,0 - 360,0 Rundtlysende
886802 0	Vannøya Skåningsbukta molo Vannundet	70 03.1615 019 51.1479	Fast lys yellow	6,0	Lanterne på stang med IB 4,9		
886810 0	Vannøya Skåningsbukta Vannundet	70 03.1566 019 51.4676	Fast lys yellow	5,5	Indirekte belysning 11,5		
887000 92	Hamarfjorden Vannøyklubben Kvalvågklubben	70 05.8083 019 41.0755	Iso WRG 6s	10,0	Lyktehus på underbygning 6,5	5,9 5,9 6,9	1 G 333,0 - 353,9 Fra innpå Kammen til V av Kammholmen 2 W 353,9 - 30,4 Til klar Ø av 6m Kjellegrunnen 3 R 30,4 - 39,7 Til klar NV av Grunnfjordtaren 4 G 39,7 - 65,3 Til NNV av Rosinerholmbåen 2,7mtr 5 W 65,3 - 67,2 Til S av Rosinerholmen 6 R 67,2 - 69,8 Til S av Kjerringskjeret 7 G 69,8 - 75,6 Til N av Kjerringskjeret 8 W 75,6 - 84,0 Til S av Indremolneset og klar 7 m grunne 9 R 84,0 - 96,1 Til innpå Finnstø 10 G 96,1 - 128,0 Til NNØ av Nordhornet 11 W 128,0 - 161,1 Til innmot Vannareid 12 R 161,1 - 167,8 Til innpå Sengsneset
887500 89	Hamarfjorden Skarvarden Ved Torsvåg	70 14.2827 019 30.1753	Oc (2) WRG 8s	9,0	FL/NB 7,0	3,6 3,4 5,3	1 G 4,3 - 57,0 Fra V av Vannøya over Småleiskjæret til 140m N av Skipsbåen stang 2 W 57,0 - 74,5 Til 122m S av stang S av Kåjaskjærene 3 R 74,5 - 197,1 Til 235 m V av kai havnens østside
887700 0	Hamarfjorden Torsvåg molo På søre molo	70 14.3835 019 29.9247	Fast lys yellow	8,2	Lanterne på stang med IB 2,9	1,9	
887701 89	Torsvåg Skarvarden molo Hamrefjorden	70 14.3471 019 30.0734	Iso G 2s	7,0	Lanterne på stang med IB 3,0	2	1 G 0,0 - 360,0 Rundtlysende
887702 89	Torsvåg Torsvåg molo Hamarfjorden	70 14.3835 019 29.9247	Iso R 2s	8,2	Lanterne på stang med IB 2,9	2	1 R 0,0 - 360,0 Rundtlysende.
887703 89	Torsvåg Skipsbåen Hamrefjorden	70 13.9453 019 29.0716	FI G 3s	7,2	Lanterne på stang 14,0	2,5	1 G 0,0 - 360,0 Rundtlysende

Fyrnr. Kartnr.	Område Navn Beliggenhet	Posisjon	Karakter	Lys høyde [m]	Beskrivelse Høyde over grunnen [m]	Lysvidde R G W	Sektor - farge - retning - beskrivelse				
887704 89	Torsvåg Andreasbåen Hamresund	70 14.2638 019 29.2849	FI R 3s	7,2	Lanterne på stang 14,0	2,5	1	R	0,0	- 360,0	Rundtlysende
887705 89	Torsvåg Torbeinsund Hamrefjorden	70 13.7520 019 29.8377	FI (2) G 5s	7,2	Lanterne på stang 14,0	2	1	G	0,0	- 360,0	Rundtlysende
887800 89	Hamrefjorden Nakkesletta Torsvåg	70 15.0689 019 31.3898	Oc (3) WRG 10s	72,6	Lyktheus 3,2	7,9 7,5 10,3	1 2 3 4 5	G W R W G	115,8 140,6 162,3 176,8 193,9	- 140,6 - 162,3 - 176,8 - 193,9 - 210,7	Fra inn mot Lyngøybåen til klar NØ av Grøgrunnen Til klar V av Svebåen Til klar Ø av Ola Nilsgrunnen Til klar V av Kusgrunnen Til inn mot Brattnæringen
888000 89	Hamarfjorden Torsvåg På Kåja	70 14.7308 019 29.9923	Oc WRG 6s	32,5	Fyrbygning med tårn 9,6	14,2 13,7 17,1	1 2 3 4 5 6 7 8	R G W R W G W R	351,6 5,8 29,5 36,2 145,5 166,4 181,5 197,3	- 5,8 - 29,5 - 36,2 - 145,5 - 166,4 - 181,5 - 197,3 - 214,8	Fra innpå Sandfjordneset til 110 m Ø av Søndre Øksenholmen Til klar V av Svartneset Til klar SØ av stg. S av Storholmen Til klar NØ av Vest Fuglebåen. Til klar SØ av 9m grunne Svebåen Til klar Ø av 15m grunne Ola Nilsgrunnen Til V av 18m grunne Kusgrunnen Til kloss V av Næringskjæret
888500 92	Fugløyveet Store Grimsholmen Nord for Burøya	70 17.5361 019 46.6000	FI WR 5s	71,5	Lyktheus 3,5	4,5 4,2 6,4	1 2	W R	88,2 353,2	- 353,2 - 88,2	Fra 620m N av Brattnæringen. Til 570m Ø av Stururdstein, over Lille Grimshl Til første grense.
888800 92	Fugløyveet Burøynakken Burøy N side	70 15.7489 019 45.8132	FI (2) WRG 10s	26,8	FL/SC 10,3	4,7 4,4 6,6	1 2 3 4 5 6 7 8 9 10 11	G W R G W R W G R W G	111,9 123,1 138,4 149,4 203,2 212,8 225,5 242,3 270,5 292,1 292,1 311,0 311,0	- 123,1 - 138,4 - 149,4 - 203,2 - 212,8 - 225,5 - 242,3 - 270,5 - 292,1 - 311,0 - 312,2	Fra Innpå Geisnæringen til 530m N av Geisnæringen Til klar SV av Kusgrunnen Til 375m SV av Mefjordskjer Til klar Ø av Grimsbåen og 505m Ø av Store Grimsholmen Til klar NV av Seibåen Til klar SØ av Seibåen Til klar NV av Gnittergrunnen Til 445m N av Rundskjeret Til klar SV av Sørtaren og 1025m SV av Rundskjæret Til 550m NØ av Ravikholmen Til innpå Burøya
889000 92	Fugløyveet Burøysundet På Burøyneset	70 13.4066 019 44.3782	Iso WRG 6s	4,8	Lyktheus 4,6	1,4 1,3 2,3	1 2 3 4 5 6	G W R W G R	251,3 265,0 284,4 317,2 330,1 333,8	- 265,0 - 284,4 - 317,2 - 330,1 - 333,8 - 152,3	Fra inn mot Burøya til 190 m S av SØ nes Burøya Til 450 m N av Skottolneset Til inn mot Rotengen. Til klar NØ av 4,8 m gr Skipsfjordboen Til klar NØ av 3,5 m gr Skipsfjordbåen Til inn i Burøysundet
889500 92	Fugløyveet Svartebergan Slettnesleia. Vannøya Ø	70 09.2976 019 54.8970	Iso WRG 6s	5,5	FL/SC 3,5	3,8 3,5 5,4	1 2 3 4	R W G R	170,9 200,2 204,4 270,9	- 200,2 - 204,4 - 270,9 - 328,4	Fra innpå Laukvikneset til klar SØ av 2m grunnen Ø av Slettneset Til klar NV av Bombåen og 430m NV av Store Skorøya Til 150m S av Jetnesbåen stang Til innpå land i Perolsa-vika

Fyrnr. Kartnr.	Område Navn Beliggenhet	Posisjon	Karakter	Lys høyde [m]	Beskrivelse Høyde over grunnen [m]	Lysvidde R G W	Sektor - farge - retning - beskrivelse
900000 92	Fugløyfjorden Fugløykalven På Fugløykalven	70 19.0050 020 09.2106	Oc (2) WRG 8s	41,1	Lyktheus på underbygning 8,5	13,9 13,4 16,7	1 G 348,7 - 352,5 Fra innpå Fugløya til 705m V av Dungan
							2 W 352,5 - 354,9 Til 200m Ø av Kvitholmen
							3 R 354,9 - 0,3 Til 390m V av Spennskaga
							4 W 0,3 - 49,7 Til 1520m SØ av Rundskjeret
							5 R 49,7 - 82,9 Til 260m N av Store Grimsholmen
							6 G 82,9 - 90,0 Til klar S 15m grunne Nakkebåen og 18m grunne Skrivarbåen
							7 R 90,0 - 106,6 Til klar N av 6m grunne Breigrunnen
							8 W 106,6 - 120,0 Til klar S av 9m grunne Medgåstaren
							9 G 120,0 - 149,5 Til klar Ø av 12m grunne Motindskallen
							10 W 149,5 - 177,1 Til klar V av 9m grunne Kjerringrunnen
							11 R 177,1 - 188,0 Til klar Ø av grunner ved Nordbåen
							12 W 188,0 - 194,5 Til klar V av grunner ved Innerbåen
							13 G 194,5 - 208,6 Til klar Ø av grunner ved Innerbåen
							14 W 208,6 - 220,6 Til klar NV av 15m Galtegrunnen
							15 R 220,6 - 236,0 Til klar SØ av Spennagrunnen
							16 W 236,0 - 281,3 Til 350m N av Arnøybåen
							17 G 281,3 - 285,6 Til 450m S av Arnøybåen
							18 W 285,6 - 291,2 Til 850m NØ av Hylla lykt
							19 R 291,2 - 297,2 Til innpå Arnøya ved Makeiltangen
900400 92	Fugløyfjorden Store Skorøya Øyas S pynt	70 08.6629 020 02.5268	FI (2) WRG 10s	13,0	Lyktheus 6,0	5,1 5,1 6,4	1 G 216,0 - 221,6 Fra inn på land Nordsandneset til klar SØ av Brusnova
							2 W 221,6 - 233,2 Til klar N av Spennskaga
							3 R 233,2 - 262,2 Til klar S av Valholmen
							4 G 262,2 - 264,7 Til godt klar S av Valholmen
							5 W 264,7 - 315,1 Til godt klar NØ av pynt N av Fakkodden, og klar Fakkebåen grunne
							6 R 315,1 - 17,5 Til klar Ø av Store Sandskjæret stang
							7 G 17,5 - 68,8 Til innpå Lille Skorøya
900500 92	Fugløyfjorden Kristoffervalen, SØ	70 07.7970 020 00.2877	Iso R 2s	4,3	Lanterne på stang 0,0	1,8	1 R 0,0 - 360,0 Rundtlysende.
900600 92	Fugløyfjorden Kristoffervalen, midtre, S	70 07.8220 020 00.0150	Iso R 2s	3,8	Lanterne på stang 10,0	0,6	1 R 0,0 - 360,0 Rundtlysende.
900700 92	Fugløyfjorden Kristoffervalen, SV	70 07.8391 019 59.8838	Iso R 2s	4,8	Lanterne på stang 10,0	0,6	1 R 0,0 - 360,0 Rundtlysende
900800 92	Kristoffervalen Kristoffervalen, NØ Nord Troms	70 07.8326 020 00.3363	Iso G 2s	4,3	Lanterne på stang 10,3	0,6	1 G 0,0 - 360,0 Rundtlysende
900900 92	Fugløyfjorden Kristoffervalen, midtre, N	70 07.8472 020 00.0372	Iso G 2s	5,0	Lanterne på stang 0,0	0,6	1 G 0,0 - 360,0 Rundtlysende.
901000 92	Fugløyfjorden Kristoffervalen, NV	70 07.8687 019 59.8739	Iso G 2s	5,0	Lanterne på stang 0,0	1,1	1 G 0,0 - 360,0 Rundtlysende










Fyrnr. Kartnr.	Område Navn Beliggenhet	Posisjon	Karakter	Lys høyde [m]	Beskrivelse Høyde over grunnen [m]	Lysvidde R G W	Sektor - farge - retning - beskrivelse				
901103 92	Sandskjeran Store Sandskjæret Nord Troms	70 07.8813 020 01.6441	Iso G 6s		Lanterne på stang med IB	2	1	G	0,0	- 360,0	Rundtlysende
901104 92	Fugløyfjorden Lysgrunnen Nord Troms	70 07.6580 020 01.3007	Iso R 6s		Lanterne på stativ med IB	2	1	R	0,0	- 360,0	Rundtlysende
901105 92	Fugløyfjorden Valaneset Nord Troms	70 07.6650 019 59.7731	Iso G 6s	7,0	HIB på stang	0,8	1	G	0,0	- 360,0	Rundtlysende
901106 92	Vannavaalen Valaholmen Nord Troms	70 07.5960 019 59.7970	Iso R 6s	7,0	Lanterne på stang med IB	1,6	1	R	0,0	- 360,0	Rundtlysende
901107 92	Skarvenes Skarveskjæret Nord Troms	70 07.6822 019 59.1472	Iso G 6s	7,0	HIB på stang	0,8	1	G	0,0	- 360,0	Rundtlysende
901108 92	Fugløyfjorden Storelvflua Valabotn	70 07.5473 019 58.6574	Iso R 6s	5,5	HIB på stang	1,6	1	R	0,0	- 360,0	Rundtlysende
901200 92	Fugløyfjorden Tågneset Vannøyas østpynt	70 05.9272 020 07.4137	FI W 5s	10,7	Lanterne på søyle 6,4	3,2	1	W	0,0	- 360,0	Rundtlysende.
9012P 92	Vannøya Mast Fakken	70 06.3390 020 07.0145	Fast R lvs	0,0	0,0			R	0,0	- 360,0	
901300 92	Vannvåg Vannvåg molo Vannvågen	70 04.4077 019 59.5591	Iso G 2s	5,3	Lanterne på stang 3,9	0,6	1	G	0,0	- 360,0	Rundtlysende.
901301 92	Fugløyfjorden Ytre Vannvåg molo, N Vannvåg	70 04.5138 019 59.8690	Iso G 2s	8,5	Lanterne på stang 4,0	1,1	1	G	0,0	- 360,0	Rundtlysende
901302 92	Fugløyfjorden Ytre Vannvåg molo, S Vannvåg	70 04.4852 019 59.9981	Iso R 2s	11,0	Lanterne på stang 4,0	0,8	1	R	0,0	- 360,0	Rundtlysende
901400 93	Fugløyfjorden Valholmen Spenna SØ pynt	70 09.1435 020 10.5643	FI WRG 5s	11,2	FL/SC 3,0	4,4 4,1 6,2	1 2 3 4 5 6 7	G W R W G R G	163,1 211,0 4,9 9,6 14,1 66,2 75,5	- 211,0 - 4,9 - 9,6 - 14,1 - 66,2 - 75,5 - 105,2	Fra innpå land på Spenna til 150m Ø av Kvitholmen Til klar Ø av Håvardsbåen og 1420m Ø av Tågneset Til klar V av Håvardsbåen og 900m Ø av Tågneset Til 450m Ø av Tågneset og klar Ø av Fakkebåen Til 125m SØ av Store Sandskjæret stang Til 360m SØ av Enes Til innpå land på Spenna

Fyrnr. Kartnr.	Område Navn Beliggenhet	Posisjon	Karakter	Lys høyde [m]	Beskrivelse Høyde over grunnen [m]	Lysvidde R G W	Sektor - farge - retning - beskrivelse
901600 93	Fugløyfjorden Skjåvikneset Arnøy V side	70 10.6198 020 24.6081	FI (2) WRG 10s	12,0	FL/SC 3,0	4.5 4.2 6.4	1 R 10,5 - 26,8 Fra innpå Tennhaugen til 200 m V av Kvalshausen 2 W 26,8 - 47,5 Til 940 m SØ av neset ved Tågneset lanterne 3 G 47,5 - 89,6 Til 300 m N av Spenna 4 W 89,6 - 118,9 Til 240 m SV av Fugløya 5 R 118,9 - 158,0 Til 460 m NØ av Håkjerringneset og klar Duaros 9,7m 6 W 158,0 - 216,6 Til 270 m NV av Munken 7 G 216,6 - 227,7 Til innpå Støvelneset
901800 93	Årviksand Årviksand, N molo Årvikbukta	70 11.8644 020 30.5917	Iso R 2s	7,3	Lanterne på stang 3,0	1,73	1 R 0,0 - 360,0 Rundtlysende.
901810 0	Årviksand Årviksand N molo IB Årvikbukta	70 11.8580 020 30.5920	Fast lys yellow	5,3	IB på stang 3,0		
902000 93	Fugløyfjorden Årviksand, S molo På Molohodet	70 11.8288 020 30.7862	Iso G 2s	6,3	Lanterne på stang 4,5	1,7	1 G 0,0 - 360,0 Rundtlysende
902200 90	Ullsfjorden Oldervik molo Oldervik	69 45.2453 019 40.7492	FI G 3s	7,5	Lanterne på stang 3,0	1,3	1 G 0,0 - 360,0 Rundtlysende.
902403 100	Breivikbotn Lillehavet SV Lillehavet	70 35.4856 022 17.3194	Iso G 2s	5,0	Lanterne på stang 8,0	0,5	1 G 0,0 - 360,0 Rundtlysende
902404 100	Breivikbotn Lillehavet NV Lillehavet	70 35.5013 022 17.3454	Iso R 2s	5,0	Lanterne på stativ 10,0	0,5	1 R 0,0 - 360,0 Rundtlysende
902405 100	Breivikbotn Lillehavet SØ Lillehavet	70 35.4724 022 17.3705	Iso G 2s	5,0	Lanterne på stang 8,0	0,5	1 G 0,0 - 360,0 Rundtlysende
902406 100	Breivikbotn Lillehavet NØ Lillehavet	70 35.4876 022 17.3908	Iso R 2s	5,0	Lanterne på stang 8,0	0,5	1 R 0,0 - 360,0 Rundtlysende
902600 90	Kubergan Kuberget Ullsfjorden	69 38.2825 019 44.3006	FI (2) WRG 10s	5,5	Lyktheus på søyle 6,5	5 5 5,9	1 G 182,4 - 183,9 Fra inn på Likhellaren til ut Ullsfjorden V av Ullsneset 2 W 183,9 - 191,3 Til V av Ullsneset 3 R 191,3 - 252,8 Til inn mot Kvalvikbergan 4 G 252,8 - 301,0 Til SV av Storsteinneset 5 W 301,0 - 304,4 Til NØ av kai ved Forneselva 6 R 304,4 - 343,1 Til inn på Hjelnes 7 G 343,1 - 9,7 Til V av Straumsneset 8 W 9,7 - 11,8 Til Ø av Skarmunken og Melen 9 R 11,8 - 15,8 Til inn på land ved Skarmunken

Fyrnr. Kartnr.	Område Navn Beliggenhet	Posisjon	Karakter	Lys høyde [m]	Beskrivelse Høyde over grunnen [m]	Lysvidde R G W	Sektor - farge - retning - beskrivelse
902800 90	Sørfjorden Klubbskjær Indre Lavangen	69 32.3402 019 39.3739	FI (2) WRG 5s	5,5	Lyktehus på varde 6,5	2,6 2,6 3,1	1 G 198,6 - 207,3 Fra inn på Bergenes til Ø av Kvalnesgrunnen 2 W 207,3 - 223,7 Til NV av Rornesgrunnen 3 R 223,7 - 291,8 Til N av Taregrunnen inn mot Steinholmbukta 4 G 291,8 - 343,0 Til SV av Sandskjæret 5 W 343,0 - 351,2 Til Ø av Skognesholmen 6 R 351,2 - 4,6 Til inn mot Skognesbukta 7 G 4,6 - 25,7 Til Ø av Kjerkeberget 8 R 25,7 - 39,2 Til inn på land på Kjerkeberget
903000 90	Sørfjorden Skognesskjær NØ av, Skognesholmen	69 29.4399 019 40.4769	FI G 3s	4,0	Lanterne på stang 8,0	1,1	1 G 0,0 - 360,0 Rundtlysende
903200 91	Ullsfjorden Sørlengangen På Nesodden	69 50.8043 019 59.5702	Oc (2) WRG 8s	7,0	Lyktehus på underbygning 6,0	7 7 8,1	1 G 72,3 - 76,9 Fra innpå Blåmannsgrunnen til N av Skredfarneset 2 W 76,9 - 206,1 Til V av Nordleangneset 3 R 206,1 - 218,6 Til NV av Båtnes 4 G 218,6 - 233,5 Til innpå Slettvollneset 5 W 233,5 - 349,1 Til V av Naustneset 6 R 349,1 - 354,1 Til Ø av Lenangsøyra nordre molo
903201 91	Ullsfjorden Lenangsøyra molo, N Molohodet	69 48.7427 019 59.6070	Iso G 4s	0,0	Lanterne på stang 0,0	1,2	1 G 0,0 - 360,0 Rundtlysende
903202 91	Ullsfjorden Lenangsøyra molo, S på molo	69 48.6977 019 59.5620	Iso R 4s	6,8	Lanterne på stang	3	1 R 0,0 - 360,0 Rundtlysende
903300 91	Ullsfjorden Nordlenangneset Nord-Leningen	69 56.6415 020 09.4121	FI W 3s	8,2	Lanterne på stang 3,0	6	1 W 0,0 - 360,0 Rundtlysende.
903400 91	Ullsfjorden Nordlenangen Ved molo	69 54.6986 020 10.0262	Oc WRG 6s	5,3	Lyktehus på søyle 3,9	7,5 7,5 8,5	1 G 168,5 - 189,7 Fra inn på land ved Nygårdstranda, til Ø av Svineryggsteinen 2 W 189,7 - 194,3 Til V av Nesseskjæret 0,6mtr 3 R 194,3 - 269,8 Til inn på Hæsaleira 4 G 269,8 - 330,9 Til inn på nes N av Sandneset 5 W 330,9 - 351,9 Til klar V av Sandneset nordre kai 6 R 351,9 - 7,0 Til inn på Hamneskjæret og Innerholmen
903500 91	Ullsfjorden Nordlenangen molo Molohodet	69 54.5654 020 09.9918	Iso G 2s	5,4	Lanterne på stang 4,0	3,8	1 G 0,0 - 360,0 Rundtlysende
903600 91	Ullsfjorden Nordlenangen molo, S Molohodet	69 54.5198 020 09.9739	Iso R 2s	6,3	Lanterne på stang 3,0	1,7	1 R 0,0 - 360,0 Rundtlysende
904000 91	Ullsfjorden Lyngstuva Sørklubben	69 58.5280 020 15.6853	FI WRG 5s	29,0	Lyktehus 6,0	7,4 7,4 8,5	1 G 48,2 - 53,0 Fra innpå Nordlenangneset til NV av Nordlenangneset 2 W 53,0 - 249,8 Til N av Nordklubben 3 R 249,8 - 258,9 Til innpå Nordklubbneset

Fyrnr. Kartnr.	Område Navn Beliggenhet	Posisjon	Karakter	Lys høyde [m]	Beskrivelse Høyde over grunnen [m]	Lysvidde R G W	Sektor - farge - retning - beskrivelse
904200 92	Ullsfjorden Karlsøya På Korsneset	69 59.7190 019 57.8541	FI (2) WRG 10s	15,0	Lyktehus på underbygning 6,0	7 7 8,1	1 G 206,9 - 212,9 Fra inn over Kvitklubbnes til SØ av Kvitklubbnes 2 W 212,9 - 31,5 Til Ø av Tjørnøra og Ø av Lubben 81mtr 3 R 31,5 - 64,1 Til inn på Gammelgård 4 G 64,1 - 83,8 Til inn mot Galgeneset
904500 91	Lyngenfjorden Arnøya På Haugnes	70 02.0408 020 32.2192	FI WRG 5s	7,0	Lyktehus 6,5	7 7 8,1	1 G 302,9 - 309,5 Fra innpå Skjeggebåen til klar SV av Haugnesgrunnen 2 W 309,5 - 319,7 Til klar NØ av Skagodden 3 R 319,7 - 325,2 Til innover Skagegrunnen 4 G 325,2 - 344,7 Til klar V av Klubben (Vorterøya) 5 W 344,7 - 2,3 Til godt klar Ø av Lyngsskjæret 6 R 2,3 - 10,5 Til godt klar V av Lyngskjæret 7 G 10,5 - 61,5 Til godt klar NV av Lyngstuva 8 W 61,5 - 108,1 Til klar SV av Moltjønna 9 R 108,1 - 137,5 Til innpå Nesøra 10 G 137,5 - 155,3 Til klar Ø av kaien i Akkarvik 11 W 155,3 - 163,8 Til klar V av Kjerkenesodden 12 R 163,8 - 179,5 Til innpå Langfjorden og innover land
904600 91	Arnøyhavn Arnøyhavn molo	70 03.1328 020 38.1457	Iso R 2s	7,0	LA/IB	3,6	1 R 0,0 - 360,0 Rundtlysende
904700 91	Lyngenfjorden Vorterøy På Vorterøyskagen	69 59.4716 020 38.2110	Oc (2) WRG 8s	18,2	Lyktehus 3,0	7 7 8,1	1 G 114,9 - 116,4 Fra kloss NØ av Skagegrunnen til NØ av Skagegrunnen stang 2 W 116,4 - 127,9 Til SV av Geitvika og Ytter-Bergneset 3 R 127,9 - 137,8 Til SV av Haugnesodden 4 G 137,8 - 180,5 Til Ø av Sommarvoll 5 W 180,5 - 182,5 Til V av Draugneset 6 R 182,5 - 220,1 Til NV av Sommarsetneset og Kvalvikneset 7 G 220,1 - 320,2 Til SV av Lille Sandnesgrunnen 0,2mtr og Novneset 8 W 320,2 - 320,8 Til NØ av Gamleværneset 9 R 320,8 - 321,0 Til inn mot land NØ av Gamleværneset
904910 91	Lyngenfjorden Lyngskjæret Lyngsbåan	69 57.1264 020 30.5844	FI (2) W 5s	8,5	Lanterne på stativ 8,5	6,5	1 W 0,0 - 360,0 Rundtlysende.
905400 94	Molteneset Maurundet Maurundet	69 55.1491 020 52.2961	FI (2) WRG 5s	6,3	Lyktehus på underbygning 6,0	4,9 4,9 5,8	1 G 46,2 - 56,0 Fra innpå Moldfarnes, til godt NV av Moldfarneset 2 W 56,0 - 59,9 Til inn mot Storbukta 3 R 59,9 - 92,4 Til innpå Follesøysundet 4 G 92,4 - 98,7 Til klar N av Store Follesøya 5 W 98,7 - 100,7 Til klar S av Stangnes og S av 7mtr 6 R 100,7 - 169,3 Til innpå Vollneset (Maurundet) 7 G 169,3 - 225,3 Til klar SØ av Flåtenset 8 W 225,3 - 233,7 Til klar NV av Tømmerneset 9 R 233,7 - 240,1 Til klar av Håkjerringberget og NV av Klokkarvollen

Fyrnr. Kartnr.	Område Navn Beliggenhet	Posisjon	Karakter	Lys høyde [m]	Beskrivelse Høyde over grunnen [m]	Lysvidde R G W	Sektor - farge - retning - beskrivelse
905500 90	Djupvik Spåkenes Lyngenfjorden	69 45.7418 020 27.5991	Oc WRG 6s	4,7	Lyktehus på underbygning 4,5	7,3 7,3 8,3	1 G 347,9 - 352,0 Fra V av Djupvikgrunnen 2,4mtr til V av 35mtr 2 W 352,0 - 15,0 Til Ø av Årøya ved Lomnes 3 R 15,0 - 92,3 Til innpå Grenelva 4 G 92,3 - 172,1 Til Ø av Jevvas 5 W 172,1 - 185,9 Til V av Brottet ved 40mtr kota 6 R 185,9 - 206,5 Til innpå land ved Oterneset.
905601 90	Lyngen Djupvik Molo Djupvik molo	69 44.9707 020 28.9270	Iso G 2s	6,5	Lanterne på stang med IB 4,5	2	1 G 0,0 - 360,0 Rundtlysende.
905800 90	Lyngen Olderdalen Kåfjorden	69 36.1741 020 31.8971	Oc WRG 6s	5,5	Lyktehus 3,0	1,7 1,7 2,1	1 G 322,3 - 337,4 Fra innover land til V av Kroken stake (bygning i grønn sektor mot mørk) 2 W 337,4 - 357,3 Til klar Ø av Samuelsberg 3 R 357,3 - 39,9 Til innpå Nordneslandet 4 G 39,9 - 76,3 Til klar N av Nordneset 5 W 76,3 - 108,3 Til klar S av Lauvbakken og klar slaggr. 6 R 108,3 - 119,6 Til inn mot land ved Lauvbakken
906000 90	Lyngen Mannalsklubben Kåfjord	69 32.7350 020 35.0980	Oc (2) WRG 8s	5,0	Lyktehus på søyle 4,5	4,6 4,6 5,4	1 G 133,6 - 145,7 Fra innpå Sandneset og midtfjords ut Kåfjorden 2 W 145,7 - 151,4 Til klar SV av Lauvbakken og Ystebyneset 3 R 151,4 - 174,9 Til klar V av Kroken stake og V av 20mtr kota 4 G 174,9 - 303,3 Til SV av Langnesgrunnen stake 5 W 303,3 - 316,1 Til innpå land V av Båneset 6 R 316,1 - 317,7 Til innpå land SØ av lykta
906200 90	Lyngen Pertenga Kåfjord	69 30.8327 020 47.1051	FI (2) WRG 5s	6,5	Lyktehus på stativ 6,0	4,4 4,4 5,2	1 G 332,1 - 336,9 Fra innpå land ved Bakke til til midt i Kåfjordbotn 2 W 336,9 - 346,7 Til Ø av Båstein 3 R 346,7 - 58,2 Til innpå Håkjerringberget 4 G 58,2 - 94,1 Til N av Isfjellgrunnen 5 W 94,1 - 101,5 Til S av Langnesgrunnen. 6 R 101,5 - 132,7 Til innpå Oksnes
906401 90	Lyngen Kvitbergskjæret Kvitbergskjæret	69 35.0297 020 18.3060	FI G 3s	5,8	Lanterne på stang 2,5	2,5	1 G 0,0 - 360,0 Rundtlysende.
906600 90	Lyngen Ytre Nortasholmen Lyngseidet	69 33.8512 020 18.2706	FI WRG 5s	8,2	Lyktehus på underbygning 7,0	6,1 6,1 7	1 G 85,0 - 85,6 Fra N av Storskogholmen 10mtr kota til Innpå Karnesbukta 2 W 85,6 - 87,6 Til klar S av Marieholmen 3 R 87,6 - 93,6 Til midt innpå Ronka 4 G 93,6 - 100,2 Til 90m N av Figenschougrunnen 5 W 100,2 - 117,5 Til innpå Eisdbukta S av neset ved Stigen 6 R 117,5 - 153,2 Til Ø av Sjøberg 7 G 153,2 - 197,4 Til klar Ø av Storsteinneset 8 W 197,4 - 233,9 Til klar NV av Gambukta 9 R 233,9 - 248,0 Til innpå Liabukta og Rottenvikgrunnen 10 G 248,0 - 258,4 Til mellom Stortuva og Irviura 11 W 258,4 - 11,7 Til klar Ø av Josapneset 12 R 11,7 - 35,8 Til innpå Karnesodden

Fyrnr. Kartnr.	Område Navn Beliggenhet	Posisjon	Karakter	Lys høyde [m]	Beskrivelse Høyde over grunnen [m]	Lysvidde R G W	Sektor - farge - retning - beskrivelse
906800 90	Lyngen Kvalvikneset	69 29.6854 020 15.1693	FI W 3s	5,7	Lanterne på stang 0,0		1 W 0,0 - 360,0 Rundtlysende.
907000 90	Lyngen Lyngsdaløra Lyngenfjorden	69 26.4783 020 09.8448	Oc WRG 6s	2,5	Lyktehus 3,0		1 G 216,0 - 230,2 Fra innpå Nessegrunnen til klar SØ av Masterneset 2 W 230,2 - 353,5 Til 115m Ø av Kvitebergskjæret stang 3 R 353,5 - 359,6 Til inn mot Solbergodden
907200 90	Lyngen Salmeneset Storfjorden	69 20.0516 020 01.4497	Oc WRG 6s	6,8	Lyktehus på underbygning 6,0		1 G 25,0 - 30,2 Fra inn mot Ytre Berg, til klar V av Slettneset 2 W 30,2 - 40,5 Til Ø av Kvalnes 3 R 40,5 - 197,4 Til inn på Steindalsbukta 4 G 197,4 - 214,2 Til klar Ø av Rastebynes 5 W 214,2 - 216,6 Til V av Masternesbåen stang 6 R 216,6 - 222,4 Til inn på Elsnesbukta
907400 91	Rotsundet Rotsundet Rotsundet	69 46.8292 020 36.0079	Oc WRG 6s	6,5	Lyktehus 3,0		1 G 69,8 - 92,6 Fra inn mot Klavenes, til N av 10mtr Rotsundet S-side stake 2 W 92,6 - 101,4 Til S av 10mtr SV av Hamnneset 3 R 101,4 - 163,8 Til inn mot Hagen V for fergeleiet 4 G 163,8 - 230,9 Til godt klar SØ av Gabrielholet 5 W 230,9 - 233,7 Til NV av Bourneset 6 R 233,7 - 237,8 Til kloss i land ved Sletta
908000 91	Kågsundet Kågsundet Arnøya SØ	70 03.1076 020 47.5112	Oc WRG 6s	10,0	Lyktehus på søyle 5,2		1 R 238,3 - 244,8 Fra innpå Grunneset til NNV av Skjervøyskjæret 2 G 244,8 - 253,5 Til S av Skjervøyskjæret 3 W 253,5 - 259,2 Til N av Engnesodden 4 R 259,2 - 312,1 Til NØ av molo ved Storstein. 5 G 312,1 - 48,8 Til NV av Skagegrunnen stg. 6 W 48,8 - 66,5 Til S av Skuteberget og SØ av Haugnesgrunnen 7 R 66,5 - 71,1 Til innover Haugebukta
908200 93	Kvænangen Skjervøyskjæret NØ på Skjervøyskjæret	70 04.5574 020 58.9289	FI W 10s	21,5	Lanterne på stang 6,0		1 W 0,0 - 360,0 Rundtlysende.
908400 93	Kvænangen Skjervøya Skjervøyas N pynt	70 03.6963 020 59.7349	Oc (2) WRG 8s	15,2	FL/NB 3,0		1 G 81,5 - 90,7 Fra innpå Engnesodden pynten av Mortevalgneset 2 W 90,7 - 144,7 Til 320 m SV av Skjervøyskjæret 3 R 144,7 - 169,4 Til 175 m Ø av Skjervøyskjæret 4 W 169,4 - 215,8 Til klar NV av Sørbåen. 5 G 215,8 - 231,0 Til klar SØ av Nordbåen. 6 W 231,0 - 263,5 Til 230 m N av Borterfallet stg. 7 R 263,5 - 273,1 Til 465 m S av Øverfallet stg. 8 G 273,1 - 296,9 Til 420 m SV av Haukøyneset 9 W 296,9 - 320,1 Til 190 m NØ av Hakstein 10 R 320,1 - 339,6 Til innpå land ved Prestberget
908900 0	Kvænangen Stussnes molo Skjervøy havn	70 01.8757 020 59.5059	Fast lvs yellow	12,5	Indirekte belysning 4,7		
908902 93	Kvænangen Stussnes molo Skjervøy havn	70 01.8757 020 59.5059	Iso R 2s	12,5	Lanterne på stang 4,7		1 R 0,0 - 360,0 Rundtlysende

Fyrnr. Kartnr.	Område Navn Beliggenhet	Posisjon	Karakter	Lys høyde [m]	Beskrivelse Høyde over grunnen [m]	Lysvidde R G W	Sektor - farge - retning - beskrivelse				
909000 93	Kvænanngen Fiskenes molo Skjervøy hamn	70 01.9994 020 59.5983	Iso G 2s	12,1	Lanterne på stang 6,5		1	G	0,0	- 360,0	Rundtlysende.
909102 93	Skjervøy Vågen Mot indre havn	70 01.8328 020 58.6270	FI (2) R 5s	5,5	Lanterne på stang 4,3		1	R	0,0	- 360,0	Rundtlysende
909200 93	Storstein Fergeleie Storstein E Storstein Fergeleie	70 01.9348 020 51.0048	Iso G 4s		LA/IB		1	G	0,0	- 360,0	Rundtlysende
909300 93	Storstein Fergeleie Storstein W Storstein Fergeleie	70 01.8907 020 50.8624	Iso R 4s		LA/IB		1	R	0,0	- 360,0	Rundtlysende
909500 94	Skjervøy Taskebyneset Taskebyneset	69 59.9512 021 04.0708	Oc (2) WRG 8s	8,6	Lyktehus 3,0		1	G	154,8	- 169,9	Fra inn på Småskjæret til klar Ø av Sakariasgrunnen stake(7,1mtr)
							2	W	169,9	- 179,2	Til klar V av Hakstein
							3	R	179,2	- 209,8	Til klar SØ av Hakstein
							4	G	209,8	- 246,5	Til klar SØ av Haukøyneet
							5	W	246,5	- 249,5	Til N av Lille Haukøya
							6	R	249,5	- 295,7	Til inn på Indre Avløysinga
							7	G	295,7	- 329,5	Til klar SV av Oksfjordklubben
							8	W	329,5	- 351,4	Til klar Ø av Maurneset
							9	R	351,4	- 353,1	Til innpå Maurneset
9095AP 94	Skjervøy Skjervøybrua, N Skattøysundet	70 00.3548 020 54.3134	Fast R lvs	9,9	9,9			R	0,0	- 360,0	
9095BP 94	Skjervøy Skjervøybrua, S Skattøysundet	70 00.3521 020 54.3185	Fast R lys	9,9	9,9			R	0,0	- 360,0	
910000 94	Nordreisa Stornes Reisafjordens Ø-side	69 52.4135 021 02.0260	FI (2) WRG 10s	6,7	Lyktehus 3,0		1	G	7,0	- 21,2	Fra inn på Oksebukt til V av Geitholmen
							2	W	21,2	- 37,2	Til SØ av Svartneset
							3	R	37,2	- 50,5	Til inn på Kvalbukta
							4	G	50,5	- 69,3	Til inn på Bakkebyfjorden NV av Latterneset
							5	W	69,3	- 75,2	Til inn mot Ytre Bakkeby og SØ av Seljeholmen
							6	R	75,2	- 174,1	Til inn på Trollvika
							7	G	174,1	- 193,5	Til Ø av Maurneset
							8	W	193,5	- 215,2	Til V av Oksfjordklubben
							9	R	215,2	- 240,6	Til inn mot Klubbene
910100 94	Nordreisa Sørkjosen molo På molohode	69 47.6561 020 56.3949	Iso G 2s	5,1	Lanterne på stang		1	G	0,0	- 360,0	Rundtlysende.






Fyrnr. Kartnr.	Område Navn Beliggenhet	Posisjon	Karakter	Lys høyde [m]	Beskrivelse Høyde over grunnen [m]	Lysvidde R G W	Sektor - farge - retning - beskrivelse
910200 94	Lille Haukøya Lille Haukøya Haukøysundet	70 01.4653 021 17.2087	FI (2) WRG 5s	8,0	Lyktehus 3,2	4,9 4,9 5,8	1 G 46,2 - 64,7 Fra inn på Meilandsøra til klar N av Småseigrunnen stake(8,8mtr) 2 W 64,7 - 85,0 Til klar S av Haukøyneiset 3 R 85,0 - 136,9 Til innpå Balsa 4,5mtr 4 G 136,9 - 178,0 Til klar Ø av Balsanaset 5 W 178,0 - 258,7 Til klar N av Mannskarvikøra stake(17,3mtr) 6 R 258,7 - 276,2 Til inn mot Ytre Øyrneiset
910300 94	Kvænangen Skagskjæret varde Vest om Spildra	70 01.5890 021 32.1852	FI R 3s		Lanterne på stang		1 R 0,0 - 360,0 Rundtlysende
910400 94	Spildra NV spiss Skagklubben Kvænangen	70 01.0806 021 32.9086	FI WRG 5s	13,7	Lyktehus 3,8	5,7 5,7 6,7	1 G 303,9 - 309,7 Fra inn over land ved Skagklubben til klar SV av stang SV av Systerhl. (Vapsehl.) 2 W 309,7 - 352,0 Til klar NØ av Humpen 3 R 352,0 - 3,0 Til klar Ø av Langstrandholmen (Valanhl.) 4 G 3,0 - 102,0 Til akkurat N av Mannskarvikøra stake(16 mtr) 5 W 102,0 - 145,5 Til klar SV av Skagskjæret 6 R 145,5 - 196,3 Til inn mot Foranaset
910500 94	Dunvik Dunvik molo Kvænangen	69 59.6900 021 40.7792	FI R 3s	7,0	Lanterne på stang med IB 3,0	2	1 R 0,0 - 360,0 Rundtlysende
910600 94	Kvænangen Spildra Sydspissen av Spildra	69 59.4840 021 41.1058	FI (2) WRG 10s	23,3	Lyktehus 3,3	5,9 5,9 6,8	1 G 252,1 - 256,1 Fra inn på Spildra til godt klar S av Vassnesgrunnen stang 2 W 256,1 - 268,6 Til godt klar N av Jernskjeret LA og klar N av 10,1mtr Nordbåen 3 R 268,6 - 290,9 Til klar SSV av Jernskjeret og 11mtr grunne 4 G 290,9 - 324,1 Til godt klar SV av Skarvskjæret 5 W 324,1 - 343,0 Til klar Ø av Vågan og Skjåbergneset 6 R 343,0 - 350,1 Til inn på Trollhamnøyra og 8,5mtr grunne 7 G 350,1 - 19,5 Til klar V av Skorpøyra 8 W 19,5 - 35,3 Til klar SØ av Humpen 9 R 35,3 - 61,6 Til 105m SSØ av Valanhamn LA og 1,1mtr grunne 10 G 61,6 - 110,8 Til N av Mannskarvikøra stake og 17,3mtr 11 W 110,8 - 114,4 Til SV av Systerflu og 1,1mtr 12 R 114,4 - 123,9 Til innpå Klemmenaset
910700 94	Kvænangen Spildra havn Inne i havna	69 59.5992 021 40.6832	FI G 3s	7,8	Lanterne på stang	2,1	1 G 0,0 - 360,0 Rundtlysende
910800 94	Kvænangen Valanhamn Syd om Langstrandholmen	69 57.8662 021 32.0512	FI (2) W 5s	4,8	Lanterne på stang 4,8	4,8	1 W 0,0 - 360,0 Rundtlysende.
910900 94	Kvænangen Jernskjeret Sydøst for Spildra	69 59.3314 021 43.9016	FI W 3s	8,5	Lanterne på stativ 10,4	3,6	1 W 0,0 - 360,0 Rundtlysende

Fyrnr. Kartnr.	Område Navn Beliggenhet	Posisjon	Karakter	Lys høyde [m]	Beskrivelse Høyde over grunnen [m]	Lysvidde R G W	Sektor - farge - retning - beskrivelse
911000 94	Kvænanngen Storengneset Lille Altafjorden	70 00.7907 022 00.4633	FI (2) WRG 5s	11,5	Lyktehus på stativ 9,0	4,5 4,5 5,4	1 G 332,9 - 352,1 Fra inn på land ved Storsletta, til klar V av Gråneset
							2 W 352,1 - 355,7 Til klar Ø av Stajord
							3 R 355,7 - 23,6 Til inn over Slettneset
							4 G 23,6 - 57,4 Til klar NV av Klubben
							5 W 57,4 - 84,1 Til 165m S av Vassnesgrunnen stang
							6 R 84,1 - 229,3 Til inn på landet NØ av Storengklubben.
911200 94	Kvænanngen Røholmen Ø av Skorpa	69 56.4346 021 50.9623	Oc (2) WRG 8s	9,7	Lyktehus 3,2	4,6 4,6 5,4	1 G 343,1 - 349,8 Fra inn på Fjellbukt til 155m V av Molvikøyra stang
							2 W 349,8 - 0,7 Til klar Ø av Nøkklan og Indre Nøkkerneset
							3 R 0,7 - 79,1 Til S av Seibåen
							4 G 79,1 - 159,5 Til klar Ø av Sukkeret
							5 W 159,5 - 189,7 Til klar V av Klubben
							6 R 189,7 - 192,8 Til inn på Klubben
911400 94	Sørstraumen Kvænanngstraumen Badderfjorden	69 50.5520 021 52.8262	Oc WRG 6s	4,5	Lyktehus på stativ 6,0	3,9 3,9 4,6	1 G 112,7 - 134,0 Fra inn på Karviklandet SØ av Lakseberget, til klar NØ av Rakkeneset
							2 W 134,0 - 155,7 Til klar V av Ytre - Nøkland
							3 R 155,7 - 161,4 Til inn over Nøkkerneset
							4 G 161,4 - 168,4 Til klar Ø av Nøkklan
							5 W 168,4 - 175,9 Til 100m V av Molvikøyra stang (sprosse i sektorskille til rød)
							6 R 175,9 - 193,2 Til inn over Bankenes og Steinnes
							7 G 193,2 - 215,8 Til inn på Nordnes
911500 94	Kvænanngen Sørstraumen Straumens ø.side	69 50.5703 021 53.1786	FI R 3s	5,3	Lanterne på stang	2,4	1 R 0,0 - 360,0 Rundtlysende.
911601 94	Badderfjorden Badderren Veste molo V av Badderelva	69 50.7723 022 01.1535	Iso G 2s	6,0	Lanterne på stang med IB 3,0	2,2	1 G 0,0 - 360,0 Rundtlysende
911800 95	Kvænanngen Jøkelfjorden På Slettneset	70 03.6621 021 51.7051	FI (2) WRG 10s	9,8	Lyktehus på søyle 10,2	4,7 4,7 5,6	1 G 47,3 - 63,7 Fra inn på Hamnebukta til godt klar NV av Jøkelfjordklubben
							2 W 63,7 - 77,5 Til klar S av Neverneset
							3 R 77,5 - 133,2 Til midt inn på Tverrfjorden
							4 G 133,2 - 241,9 Til klar SØ av Sotnes
							5 W 241,9 - 253,1 Til NV av Elvegård
							6 R 253,1 - 255,4 Til inn på land Ø av lykta
912000 95	Kvænanngen Spitnes På Spitnes	70 05.7240 021 28.2564	FI W 5s	10,1	Lanterne på stang	4,3	1 W 0,0 - 360,0 Rundtlysende.
912400 93	Lauksundet Søre Lauksund Arnøy Ø-side	70 06.2693 020 44.9956	Oc (2) WRG 8s	6,5	Lyktehus på stativ 6,0	3,7 3,7 4,4	1 G 193,4 - 198,6 Fra inn mot land ved Lyngnes til Ø av Larsnes
							2 W 198,6 - 204,7 Til V av Korsneset
							3 R 204,7 - 265,3 Til inn på Gjeskeodden
							4 G 265,3 - 326,8 Til SV av Elvenes
							5 W 326,8 - 334,8 Til NØ av land ved Midtre Oterelva
							6 R 334,8 - 347,1 Til inn mot Skaret

Fyrnr. Kartnr.	Område Navn Beliggenhet	Posisjon	Karakter	Lys høyde [m]	Beskrivelse Høyde over grunnen [m]	Lysvidde R G W	Sektor - farge - retning - beskrivelse
912500 93	Lauksundet Nordre Lauksund Arnøya Ø, Nymoan	70 09.1887 020 46.9637	Oc WRG 6s	6,7	Lyktehus på søyle 7,0	5.5 5.5 6.4	1 G 194,8 - 197,1 Fra inn mot land ved Uran, til Ø av Skarvesteinen 2 W 197,1 - 250,1 Til NV av Hellnesodden 3 R 250,1 - 290,0 Til inn på Korsneset 4 G 290,0 - 7,6 Til V av Hamnes 5 W 7,6 - 10,6 Til Ø av Solstrand 6 R 10,6 - 16,7 Til inn på land ved Kildal
912601 93	Arnøya Lauksund , N molo Tareneset	70 07.1550 020 45.4958	Iso G 2s	6,3	Lanterne på stang med IB 3,0	2	1 G 0,0 - 360,0 Lyser rundt
912602 93	Lauksundet Lauksund, S molo Solnes	70 07.1299 020 45.4419	Iso R 2s	5,6	Lanterne på stang med IB 3,0	2	1 R 0,0 - 360,0 Rundtlysende rød
913000 93	Lopphavet Hylla Arnøy N side	70 14.2014 020 42.1593	FI WRG 5s	20,5	FL/SC 6,5	4.4 4.1 6.2	1 G 80,7 - 86,5 Fra innpå Makeiltangen til 270m N av Makeiltangen 2 W 86,5 - 210,1 Til 340m V av stang på Arnøybåen 3 R 210,1 - 220,5 Til 340m Ø av stang på Arnøybåen 4 W 220,5 - 277,8 Til 230m N av Klubben 5 G 277,8 - 280,2 Til innpå land Ø av lykt.
913200 0	Kvenangen Seglvika Vågen	70 12.4300 021 12.6992	Fast lys yellow	5,0	Lanterne på stang med IB 5,5		
913201 95	Kvenangen Seglvika molo Vågen	70 12.4300 021 12.6992	Iso G 4s	5,0	Lanterne på stang med IB 5,5	1	1 G 0,0 - 360,0 Rundtlysende.
913400 95	Brynnilen Brynnilen Lopphavet	70 13.7030 021 10.9218	FI (2) WRG 10s	46,0	Lyktehus 6,2	7 7 8,1	1 G 21,2 - 25,5 Fra mørk i Brynnilen til klar VNV av Skjervøyskjæret 2 W 25,5 - 31,7 Til SØ av Laberget 3 R 31,7 - 59,6 Til NV av Hellnesodden 4 G 59,6 - 105,9 Til N av Arnøybåen 5 W 105,9 - 184,1 Til V av Stabben 17,8m 6 R 184,1 - 197,8 Til Ø av Notlegget 5,8m og Svartskjæret 7 G 197,8 - 202,1 Til Ø av Svartskjæret og Ø av Skjærøybåen 13,9m 8 W 202,1 - 226,8 Til NNV av Andsnosodden og klar NV av Lillegrunnen 10m 9 R 226,8 - 232,0 Til inn mot Andsnes
913410 95	Svartskjæret Svartskjæret Lopphavet	70 15.9241 021 12.6934	Iso W 6s	15,0	Lanterne på stang 5,0	6	1 Y 0,0 - 360,0 Rundtlysende
913700 95	Lopphavet Sildmyrlingen Sildmyrlingen	70 23.5386 021 42.1787	FI (2) WRG 10s	47,0	Lyktehus 6,2	8.7 8.7 9.8	1 G 41,0 - 43,7 Fra innpå land ved Lauksletta til utpå Loppesveet 2 W 43,7 - 47,9 Til SSØ av Loppekalken LA 3 R 47,9 - 62,7 Til innpå Meværbukta 4 G 62,7 - 92,6 Til N av Skagsodden 5 W 92,6 - 228,7 Til NNV av Store Hågrunnen 10mtr 6 R 228,7 - 237,7 Til innpå Håen 7 G 237,7 - 246,8 Til S av Skipperneset godt klar av Andottskaalen 8 W 246,8 - 293,5 Til godt klar NNØ av Kanesgrunnen 9 R 293,5 - 295,2 Til inn mot land ved Gammelværneset

Fyrnr. Kartnr.	Område Navn Beliggenhet	Posisjon	Karakter	Lys høyde [m]	Beskrivelse Høyde over grunnen [m]	Lysvidde R G W	Sektor - farge - retning - beskrivelse
913800 95	Lopphavet Loppekalven Kalvodden	70 18.1251 021 23.4167	FI WRG 5s	10,6	Lyktehus 3,0	7,3 7,3 8,4	1 G 214,7 - 219,9 Fra innpå land ved Loppa til ØSØ av Prestebergan 2 W 219,9 - 238,2 Til godt klar N av Marholmen LA 3 R 238,2 - 322,1 Til innover Frakkfjorden mellom Kjæresnes og Hettekeila 4 G 322,1 - 45,5 Til NNV av Brynnilen 5 W 45,5 - 52,6 Til SSØ av Notlegget og 5,8m 6 R 52,6 - 55,7 Til SSØ av Skolten og 9,3m
913900 95	Lopphavet Loppa Mevær	70 20.7030 021 27.1287	Iso R 2s	9,4	Lanterne på stang	2,2	1 R 0,0 - 360,0 Rundtlysende.
914010 95	Lopphavet Marholmen Nordholmodden	70 20.1592 021 35.0324	FI (2) W 5s	13,5	Lanterne på stang 4,0	6	1 W 0,0 - 360,0 Rundtlysende
914401 95	Bergsfjorden Fluskjæret S av Fluskjæret	70 15.6367 021 46.3417	FI G 3s	6,0	LA/IB/SC 10,3	2	1 G 0,0 - 360,0 Rundtlysende
914402 95	Sildsporsundet Sildsporgrunnen SV av Sildsporen	70 15.5642 021 41.8692	FI (2) R 5s	6,5	Lanterne på stang 11,8	3,8	1 R 0,0 - 360,0 Rundtlysende
914403 95	Bergsfjord Langholmsnaget N av Langholmen	70 15.1431 021 46.1701	FI G 5s	6,0	Lanterne på stang 8,0	1,4	1 G 0,0 - 360,0 Rundtlysende
914405 95	N av Marøya Sildsporsundet Sildsporsundet	70 15.4827 021 42.9512	FI (2) G 5s	6,5	Lanterne på stang 6,0	3,8	1 G 0,0 - 360,0 Rundtlysende
914407 95	Pannarskjæret Pannarskjæret V Innersundet	70 14.2465 021 42.9984	Iso G 2s	6,5	Lanterne på stang 10,0	1,7	1 G 0,0 - 360,0 Rundtlysende
914409 95	Langfjordhamn Grønneset Langfjorden	70 10.0291 021 50.0879	Iso G 6s	6,0	Lanterne på stang 3,0	5	1 G 0,0 - 360,0 Rundtlysende
914410 95	Bergsfjorden Bergsfjord Lyktholmen	70 15.3156 021 45.8967	FI (2) W 5s	7,5	Lanterne på stang 7,5	3,1	1 W 0,0 - 360,0 Rundtlysende
914800 95	Lopphavet Pannarodden Bergsfjord	70 14.0643 021 43.2278	Oc (2) WRG 8s	14,3	Lyktehus 3,2	6,1 6,1 7	1 G 128,7 - 140,9 Fra innpå land Indre Bjørnvika til klar NØ av Svartberggrunnen stake(4,2m grunne) 2 W 140,9 - 148,3 Til klar V av Teistodden 3 R 148,3 - 188,8 Til klar Ø av Klæbugrunnen 2m 4 G 188,8 - 195,5 Til klar Ø av Urdneset, og innpå land S av Røsnes 5 W 195,5 - 210,6 Til klar NV av Lyktholmen og NV av Bergsfjorden lanterne 6 R 210,6 - 265,1 Til S av Leirbuktskjæret stang 7 G 265,1 - 297,9 Til godt klar SV av Urdneset 8 W 297,9 - 310,9 Til klar NØ av Skjånesgrunnen stang 9 R 310,9 - 338,4 Til innpå land ved Steinneset

Fyrnr. Kartnr.	Område Navn Beliggenhet	Posisjon	Karakter	Lys høyde [m]	Beskrivelse Høyde over grunnen [m]	Lysvidde R G W	Sektor - farge - retning - beskrivelse
914900 95	Lopphavet Sandland, N molo Bergsfjord	70 15.9787 021 36.5273	Fast G lvs	8,2	Lanterne på stang	1,6	1 G 0,0 - 360,0 Rundtlysende.
915000 95	Lopphavet Sandland, S molo Bergsfjord	70 15.9432 021 36.4462	Iso R 2s	6,5	Lanterne på stang 3,0	1,2	1 R 0,0 - 360,0 Rundtlysende.
915200 95	Lopphavet Gammelvæerneset Ulsfjord	70 19.4522 022 00.4424	FI (2) WRG 10s	13,8	Lyktehus på søyle 8,5	6,1 6,1 7	1 G 119,5 - 130,7 Fra innpå Malgygerneset kloss S av Lørsnesbåen 13m til klar NNØ av Lørsnesbåen 2 W 130,7 - 246,9 Til klar NV av Kanesgrunnen 16m grunne 3 R 246,9 - 259,1 Til klar SSØ av Kanesgrunnen 16m grunne 4 G 259,1 - 262,6 Til godt klar SSØ av Kanesgrunnen 16m grunne 5 W 262,6 - 281,8 Til klar N av Nuven 9m grunne 6 R 281,8 - 354,3 Til inn mot Rokkenes
915800 95	Lopphavet Nuvsvåg Nuvsfjord Ø side	70 16.5772 022 06.6067	Oc WRG 6s	16,3	Lyktehus 3,0	3,2 3,2 3,8	1 G 6,6 - 8,9 Fra kloss av Hansanes til innover Sørfjorden V av Sandbakknes 2 W 8,9 - 10,9 Til innover Nuvsfjorden Ø av Myrnes 3 R 10,9 - 15,7 Til innoverland ved Brattneselva 4 G 15,7 - 173,0 Til ØNØ av Molvikneset 5 W 173,0 - 199,8 Til V av 5,1mtr grunne V av Landbåen 6 R 199,8 - 249,9 Til innoverland ved Samuelsnes
915810 95	Nuvsvåg Landbåen Sør Mellom Landbåen og Nuvsvågklubben	70 17.5060 022 09.2813	Q (6) W LFI 15s	3,0	Lysbøye	5	1 W 0,0 - 360,0 Rundtlysende
916000 97	Øksfjord Øksfjordklubben På klubbneset	70 16.8608 022 17.4929	FI (2) WRG 5s	14,0	Lyktehus 3,2	5,8 5,8 6,8	1 G 114,1 - 125,5 Fra inn mot Kvalneset til NNE av Storbåen 2 W 125,5 - 187,5 Til V av Kvalgrunnen 8,9mtr 3 R 187,5 - 245,7 Til innpå Hella 4 G 245,7 - 282,7 Til S av Nabbarodden 5 W 282,7 - 293,9 Til N av Vågneset 6 R 293,9 - 322,0 Til V av Ystneset
916200 96	Øksfjord Øksfjord På Ystneset	70 15.5279 022 21.0082	Oc (3) WRG 10s	11,4	Lyktehus 8,3	2,1 2,1 2,6	1 G 5,5 - 14,8 Fra innpå Saltnes til V av Prestesteinen 2 W 14,8 - 16,4 Til utpå Øksfjorden 3 R 16,4 - 39,6 Til innpå Tverrfjorden 4 G 39,6 - 142,1 Til NNØ av Øksfjordklubben 5 W 142,1 - 170,3 Til utpå Stjernesundet og innpå Eggegrunnen 24m 6 R 170,3 - 248,2 Til innover Ystnesholmen og NNV av Småskjæran
916400 96	Øksfjord Øksfjord molo På molohodet	70 14.5139 022 20.5697	Iso R 2s	7,7	Lanterne på stang 3,8	4,4	1 R 0,0 - 360,0 Rundtlysende.
917002 96	Bardiskjæret Bardineset Øksfjord	70 09.6850 022 17.3694	FI (2) R 5s	8,0	Lanterne på stang 10,0	3	1 R 0,0 - 360,0 Rundtlysende
917201 96	Skognes Skognes Øksfjordbotn	70 08.3930 022 24.2790	FI (2) G 5s	6,0	Lanterne på stang 3,5	3	1 G 0,0 - 360,0 Rundtlysende

Fyrnr. Kartnr.	Område Navn Beliggenhet	Posisjon	Karakter	Lys høyde [m]	Beskrivelse Høyde over grunnen [m]	Lysvidde R G W	Sektor - farge - retning - beskrivelse
917500 97	Sørøysundet Sørfjorden, nedre Stjernøy. Fjordens ø side	70 20.7756 022 28.3584	Q W	10,5	Lanterne på stang 3,0		W 0,0 - 360,0 Overrett med: 917600 Retning: 134,4 Beskrivelse: Overrettlinjen leder inn Sørfjorden
917600 97	Sørøysundet Sørfjorden, øvre Stjernøy	70 20.7466 022 28.4465	Iso W 4s	33,5	Lanterne på stang 3,5		1 W 0,0 - 360,0 Rundtlysende. Overrett med: 917500 Retning: 134,4 Beskrivelse: Overrettlinjen leder inn Sørfjorden
918000 101	Sørøysundet Tarhalsen Sørøya NØ side	70 52.1550 023 18.8841	FI (2) WRG 10s	90,0	Lyktehus på underbygning 6,5		1 G 32,9 - 59,1 Fra Ø av Gamvikskjæran til N av nordl. Saksnæringskjæran 2 W 59,1 - 65,2 Til S av Store Kamøy lykt 3 R 65,2 - 86,5 Til N av Lille-Kamøyenden 4 G 86,5 - 96,5 Til N av Blindingen NNØ av Bondøya 5 W 96,5 - 184,0 Til godt klar V av Ytre Tubåen 6 R 184,0 - 191,0 Til V av 1m Tarhalsfallet 7 G 191,0 - 201,5 Til Ø av 1m Tarhalsfallet 8 W 201,5 - 244,4 Til N av stein nord av Skipsholmen 9 R 244,4 - 258,8 Til N av Revsholmen og N av Yttergrunnen 18m 10 G 258,8 - 268,7 Til S av Revsholmen
918200 101	Kamøysundet Kamøya Kamøya SØ	70 49.9644 023 04.1031	FI WRG 5s	25,5	Lyktehus 7,0		1 G 221,6 - 223,1 Fra SØ av Kamøygrunnen 16mtr til NV av Rolvsøyskolten 2 W 223,1 - 229,2 til NV av Tarhalsfallet 3 R 229,2 - 235,3 Til klar SØ av Tarhalsfallet 4 G 235,3 - 237,3 Til SØ av Tarhalsfallet 5 W 237,3 - 242,5 Til NV av Tarhalsen 6 R 242,5 - 38,3 Til V av Mortenhalsskallen 12mtr 7 G 38,3 - 58,5 Til N av Stålet 8 W 58,5 - 67,0 Til NV av Mellomgrunnen 26mtr 9 R 67,0 - 69,6 Til innpå Kamøya SV av lykta
918500 101	På Skarvholmen Skarvfjord Sandøyfjorden	70 45.6709 023 05.3028	FI (2) WRG 5s	41,3	Lyktehus 3,0		1 R 237,2 - 255,1 Fra inn på land SE av Tjeldklubben til innpå Skarvfjorden S av Lilleholmen 2 G 255,1 - 29,1 Til NV av Klubbenesgrunnen og klar NV av 7mtr 3 W 29,1 - 41,9 Til SSE av Salomonneset 4 R 41,9 - 50,2 Til innpå Fuglenesgrunnen 5 G 50,2 - 60,4 Til NV av Svegrunnen 6 W 60,4 - 63,1 Til SSØ av Lille-Sandøya 7 R 63,1 - 73,1 Til NNV av Stangskjæret 8 G 73,1 - 101,6 Til N av Sandøya 9 W 101,6 - 121,4 Til SSV av Mortengrunnen 10 R 121,4 - 126,7 Til SSV av Kobbskjæran og 2,5mtr 11 G 126,7 - 134,5 Til NNØ Kobbskjæran og 5,8mtr 12 W 134,5 - 136,1 Til SV av Skarvskjæret 13 R 136,1 - 147,2 Til innpå Øvreneset









Fyrnr. Kartnr.	Område Navn Beliggenhet	Posisjon	Karakter	Lys høyde [m]	Beskrivelse Høyde over grunnen [m]	Lysvidde R G W	Sektor - farge - retning - beskrivelse
918800 100	Sandøybotn Avløysninga Sandøyfjorden	70 40.6476 022 56.8822	Iso WRG 6s	12,2	Lyktehus	4,1	1 R 174,7 - 184,0 Fra innpå Stevnesbukta til klar Ø av Fuglenesgrunnen 8,5mtr
						4,1	2 G 184,0 - 188,4 Til Ø av Fuglenesgrunnen
					3,2	4,9	3 W 188,4 - 208,1 Til V av Veststraumnes og klar V av Klubbnesgrunnen
							4 R 208,1 - 312,2 Til innover slagggrunnsnaget SV av Skarvskjæret
918900 100	Sørøy vest- og nordside Flatøy Galtefjorden	70 43.0518 022 41.0375	Oc (2) WRG 8s	22,5	Lyktehus på underbygning	6,1	1 G 323,1 - 343,6 Fra SV av Makkviknæringen til V av Skarvskjæret
						6,1	2 W 343,6 - 8,7 Til Ø av Ytter Veidnes
					7,0	7	3 R 8,7 - 20,3 Til innpå østsiden av Engelskbukta
							4 G 20,3 - 97,0 Til N av Skarvnæringen
							5 W 97,0 - 147,3 Til mellom Kamøygrunnen og Presten
							6 R 147,3 - 170,1 Til V av Presten
919500 100	Trombolken Fuglen Sørøya NV side	70 40.1836 021 58.7997	FI (2) W 14s	33,0	Lanterne på stang		1 W 0,0 - 360,0 Rundtlysende.
					3,0	5,9	
919700 100	Sørvær Kåja Kåja	70 37.8032 021 56.8534	Iso WRG 6s	45,6	Lyktehus	5,3	1 G 233,5 - 316,2 Fra innpå land ved Inner-Stålbu til S av Skarveskjæret og 16mtr
						5,3	2 R 316,2 - 20,7 Til Ø av Ytter-Barden og 19mtr
					3,0	6,2	3 G 20,7 - 87,2 Til N av Breidgrunnen
							4 W 87,2 - 111,3 Til S av Kamøybåen
							5 R 111,3 - 117,9 Til innpå Kamøybåen
919801 100	Sørvær Skarvskjæret S Sørøya	70 37.6034 021 57.9400	Iso G 2s	7,0	HIB på stang		1 G 0,0 - 360,0 Rundtlysende
					3,0	2,2	
919802 100	Sørvær Sørvær molo Sørøya	70 37.7145 021 57.8701	Iso R 2s	8,2	Lanterne på stang	2,2	1 R 0,0 - 360,0 Rundtlysende.
					3,0		
919803 100	Sørvær Strongsund Sørøya	70 37.7473 021 58.0970	Iso G 2s	7,0	HIB på stang		1 G 0,0 - 360,0 Rundtlysende
					3,0	2,2	
919900 100	Sørvær Sørvær Sållbu	70 38.0972 021 58.6419	Oc (2) WRG 8s	17,5	Lyktehus	7	1 G 0,2 - 8,9 Fra innpå Skjåholmen til V av Skjåholmen
						7	2 W 8,9 - 36,7 Til Ø av Horsbøan 12mtr
					3,5	8,1	3 R 36,7 - 58,4 Til innpå Kåja
							4 G 58,4 - 82,8 Til N av Breigrunnen 10mtr
							5 W 82,8 - 86,5 Til ut Gåsholmsundet og klar S av Gåsholmen og 7,3 mtr
							6 R 86,5 - 97,7 Til kloss S av Kvitholmen
920000 100	Sørøy vest- og nordside Sørvær, nedre På Trollholmskjæret	70 37.8680 021 58.2385	Oc (3) WRG 10s	7,0	Lyktehus på stativ	7	1 G 359,7 - 3,0 Fra klar V av Avløysninga til 390m V av Skjåholmen
						6,6	2 W 3,0 - 36,8 Til 420m Ø av Barden varde
					6,0	9,2	3 R 36,8 - 71,4 Til 70m N av Ligholmen
							4 G 71,4 - 108,1 Til 70m NØ av Kåja
							5 R 108,1 - 112,1 Til innpå Kvitholmen
920300 100	Breivik Ramnskjæret Breivikfjorden	70 34.6143 022 05.6952	Iso WRG 6s	17,0	Lyktehus	6,1	1 G 205,4 - 239,5 Fra inn mot land ved Falkeberget til NV av Steingrunnen
						6,1	2 W 239,5 - 253,3 Til innover Breivikbotn og NNV av Holmen
					6,2	7	3 R 253,3 - 289,8 Til S av Reineset
							4 G 289,8 - 16,1 Til V av Hågrunnen 20mtr
							5 W 16,1 - 90,2 Til godt nord av Kveitegrunnen 35mtr
							6 R 90,2 - 100,2 Til inn mot Finnkonvneset

Fyrnr. Kartnr.	Område Navn Beliggenhet	Posisjon	Karakter	Lys høyde [m]	Beskrivelse Høyde over grunnen [m]	Lysvidde R G W	Sektor - farge - retning - beskrivelse
920400 0	Sørøy vest- og nordside Breivikbotn molo Sørøyas vest side	70 35.5760 022 17.1838	Fast lys yellow		LA/IB		
920401 100	Breivikbotn Breivikbotn molo Sørøyas vest side	70 35.5760 022 17.1838	Iso G 2s	9,6	Lanterne på stang med IB 3,0	1.2	1 G 0,0 - 360,0 Rundtlysende.
920600 95	Hasvåg Stangeneset Hasvik	70 29.8159 022 07.2067	FI (2) WRG 5s	12,0	Lyktehus 6,0	5.2 5.2 6.1	1 G 12,1 - 45,0 Fra inn på land Stangeneset til klar NV av Ytre Hånebben 2 W 45,0 - 50,2 Til klar S av Lille Hågrunnen 21mtr 3 R 50,2 - 58,0 Til klar N av Store Hågrunnen 10mtr 4 G 58,0 - 62,6 Til N av Store Hågrunnen 5 W 62,6 - 81,0 Til S av Svartskjærbøen og 25mtr 6 R 81,0 - 96,0 Til S av Svartskjærbøen og N av 25mtr 7 G 96,0 - 198,0 Til inn over land N for Stangenes og inn over Risvågen
920810 95	Sørøya SV Lille Håen S av Storskårra	70 28.5675 022 05.2963	FI W 5s	41,5	Lanterne på stativ 3,0	6.8	1 W 0,0 - 360,0 Rundtlysende.
921201 97	Sørøysundet Hasvik, ytre molo På molohodet- ytre	70 28.7359 022 10.4435	Iso R 2s	11,0	Lanterne på stang 4,5	0.5	1 R 0,0 - 360,0 Rundtlysende
921300 97	Hasvik Hasvik, N molo Sørøya	70 28.8873 022 10.0411	Oc (2) WRG 8s	7,5	Lyktehus på søyle med IB 4,7	3.8 3.8 4.6	1 G 272,5 - 284,2 Fra innpå Hasfjordneset til klar S av Hasfjordneset 2 W 284,2 - 309,1 Til klar NØ av Hasvik Ytre Molo 3 R 309,1 - 352,4 Til innpå Hasvik Ytre Molo
921310 0	Sørøya Hasvik, Nordre molo IB Hasvik	70 28.8830 022 10.0360	Fast lys yellow	8,0	IB på søyle 3,0		
921402 97	Sørøysundet Hasvik, S molo På molohodet	70 28.8347 022 09.9622	Iso R 4s	8,3	Lanterne på stang 3,7	1.1	1 R 0,0 - 360,0 Rundtlysende
921410 0	Hasvik Hasvik S molo IB Sørøysundet	70 28.8371 022 09.9697	Fast lys yellow	7,0	IB på stang 3,0		
921600 97	Sørøysundet Svartskjær Hasfjorden	70 29.4626 022 15.7860	Iso WRG 6s	10,2	Lyktehus på stativ 3,0	5 5 5.9	1 G 280,1 - 297,7 Fra innpå Brannholmen til klar SV av Taborshamneset 2 W 297,7 - 23,8 Til klar SØ av Langskjæret 3 R 23,8 - 130,3 Til klar NNØ av Munken LA 4 G 130,3 - 134,3 Til innpå landet sør av Elenheimsundet 5 W 134,3 - 142,2 Til klar SV av Storøya 6 R 142,2 - 148,3 Til innpå sørenden av Storøya 7 G 148,3 - 190,9 Til innover Hasfjorden vest av Laukholmskjera og klar 2,1 mtr grunne 8 R 190,9 - 213,6 Til innpå Olaneset.
921700 97	Sørøysundet Munken Hasfjord	70 29.6015 022 15.1687	FI W 3s	4,5	Lanterne på stang	3.6	1 W 0,0 - 360,0 Rundtlysende.

Fyrnr. Kartnr.	Område Navn Beliggenhet	Posisjon	Karakter	Lys høyde [m]	Beskrivelse Høyde over grunnen [m]	Lysvidde R G W	Sektor - farge - retning - beskrivelse
921800 97	Sørøysundet Hasfjord, nedre Kobbenes	70 31.1501 022 14.9970	Iso R 2s	20,8	Lanterne på stang 7,3	3,8 3,8 3,8	1 R 2,5 - 12,5 Overrett med Hasfjord, Øvre. Leder midt i Elenheimsundet Overrett med: 921900 Retning: 8,0 Beskrivelse: Overrettlinjen leder inn Elenheimsundet.
921900 97	Sørøysundet Hasfjord, øvre Kobbenes	70 31.1719 022 15.0060	Iso R 2s	23,1	Lanterne på stang 6,3	3,8 3,8 3,8	1 R 2,5 - 12,5 Overrett med Hasfjord, nedre. Leder midt i Elenheimsundet Overrett med: 921800 Retning: 8,0 Beskrivelse: Overrettlinjen leder inn Elenheimsundet.
922000 97	Sørøysundet Karken Øyas S-pynt	70 29.4927 022 35.2838	FI (2) WRG 10s	17,5	Lyktehus 3,5	7,4 7,4 8,5	1 R 197,9 - 211,1 Fra innpå Fuglberget til innover Øyfyorden 2 G 211,1 - 260,9 Til S av Ramnesgrunnen stang 3 W 260,9 - 80,8 Til S av Skallneset 4 R 80,8 - 93,1 Til S av Skjæret.
922500 98	Sørøysundet Vatnholmen Holmens S-pynt	70 31.2540 022 55.9178	FI WRG 5s	15,0	Lyktehus 7,0	6,6 6,6 7,5	1 R 188,7 - 203,9 Fra inn på Slåtten til godt klar av Slåttgrunnen og innpå Husfjordnes 2 G 203,9 - 223,6 Til godt klar SSØ av Fella 3 W 223,6 - 73,4 Til S av Ramnesgrunnen 1,9 mtr 4 R 73,4 - 87,0 Til innpå Gåshopfjellet
923000 98	Sørøysundet Kårhamn Skjeraneset	70 32.9183 023 09.8069	Oc (2) WRG 8s	6,7	Lyktehus 3,0	5,6 5,6 6,5	1 G 152,4 - 166,9 Fra innpå land NV av lykten til innpå Storbrønnes 2 W 166,9 - 240,0 Til S av Veggebåen 30 mtr og N av Kalvikneset 3 R 240,0 - 270,0 Til innover Søre Veggnes
923200 98	Sørøysundet Hønsebygrunnen V for Nordmannsneset	70 32.9807 023 19.6460	FI W 3s	7,6	Lanterne på stativ 11,2	0 0 4	1 W 0,0 - 360,0 Rundtlysende
923302 98	Hønsebyfjorden Nordmannsneset Nordmannsneset	70 32.7960 023 21.7532	FI R 3s	4,0	Lanterne på stang 10,0	2,3 2,3 2,3	1 R 0,0 - 360,0 Rundtlysende
923800 100	Sørøysundet Slettnesfjorden Sundets V side	70 37.7439 023 08.9644	Oc WRG 6s	12,5	Lyktehus på søyle 5,5	7 7 8	1 G 215,7 - 220,2 Fra innover Værfjellodden til SØ av Værfjellodden 2 W 220,2 - 244,4 Til 180m NNV av Hjelmen 3 R 244,4 - 253,0 Til 210m SSØ av Hjelmen og innpå Håja 4 G 253,0 - 257,4 Til S av Håja 5 W 257,4 - 269,1 Til N av Grunnvågneset 6 R 269,1 - 274,9 Til innpå Grunnvågnes 7 G 274,9 - 8,8 Til 200m V av Brentnesgrunnen stang 8 W 8,8 - 22,9 Til godt klar Ø av Fella 9 R 22,9 - 95,5 Til inn på land i Slettnesfjorden

Fyrnr. Kartnr.	Område Navn Beliggenhet	Posisjon	Karakter	Lys høyde [m]	Beskrivelse Høyde over grunnen [m]	Lysvidde R G W	Sektor - farge - retning - beskrivelse
924000 98	Hammerfest Grunnvågnes Sørøysundet	70 37.4185 023 22.1243	FI WRG 5s	80,0	Lyktheus 3,2	6,1 6,1 7	1 G 43,8 - 47,7 Fra inni Kårhamn til NV av Brenteneset 2 W 47,7 - 60,8 Til S av Fella 3 R 60,8 - 93,1 Til S av Slettnes 4 G 93,1 - 156,0 Til NØ av Hjelmen 5 W 156,0 - 199,3 Til SV av Håja 6 R 199,3 - 227,3 Til Ø av Håja 7 G 227,3 - 229,0 Til innpå Frimarkgrunnen 8 W 229,0 - 252,5 Til mellom Skogneset og Skogvikskallen 18mtr 9 R 252,5 - 264,3 Til innpå Skogneset.
924001 100	Sandøyfjord Jernnesholmen Sørøya	70 43.7099 022 56.4159	FI G 5s	9,0	Lanterne på stang 3,0	3,1	1 G 0,0 - 360,0 Rundtlysende
924003 100	Sandøybotten Skarvskjæret Sørøyas VNV-side	70 40.4615 022 58.2318	FI G 3s	5,0	Lanterne på stang 3,0	2,8	1 G 0,0 - 360,0 Rundtlysende
924210 98	Sørøysundet Hjelmen Hjelmens V side	70 38.9603 023 17.4818	FI (2) W 5s	7,2	Lanterne på stang 4,0	5,3	1 W 0,0 - 360,0 Rundtlysende.
924300 101	Sørøysundet Håja På Håjas østside	70 39.3009 023 27.7872	FI (2) WRG 10s	17,5	Lyktheus på underbygning 6,5	8,5 8,5 9,6	1 G 180,6 - 190,4 Fra Ø av Borvikneset til Ø av Akkarfjordnæringen 2 W 190,4 - 200,4 Til midt i Sørøysundet Mellom Akkarfjordnæringen og Mylingen 3 R 200,4 - 212,9 Til NV av odden på Mylingen 4 G 212,9 - 244,3 Til SØ av molo Melkøya 5 W 244,3 - 269,4 Til N av Molvikbåen LA 6 R 269,4 - 275,5 Til innpå Langstrandnes 7 G 275,5 - 288,3 Til SV av Rypklubbodden 8 W 288,3 - 295,4 Til NØ av Rypklubbskjæret 9 R 295,4 - 301,4 Til SV av Rypklubbskjæret 10 G 301,4 - 310,0 Til SSV av Nordmannsboen lanterne 11 W 310,0 - 311,7 Til NØ av Hundsneset 12 R 311,7 - 320,4 Til inn på landet på Hundsneset 13 G 320,4 - 48,6 Til Klar NV av Grunnvåneset 14 W 48,6 - 54,2 Til NV av Grunnvåneset 15 R 54,2 - 56,4 Til inn på Håja
924410 101	Hammerfest Melkøya på molohodet	70 40.8178 023 34.9730	Fast W lys	10,0	Lanterne på stativ 3,0	1,5	1 W 0,0 - 360,0 Rundtlysende
924420 0	Hammerfest Melkøya på molohodet	70 40.8158 023 34.9709	Fast lvs yellow	9,0	Indirekte belysning 3,0		
924600 101	Sørøysundet Mylingen	70 44.8002 023 40.4301	FI G 5s	44,8		5	1 G 0,0 - 360,0 Lyser rundt

Fyrnr. Kartnr.	Område Navn Beliggenhet	Posisjon	Karakter	Lys høyde [m]	Beskrivelse Høyde over grunnen [m]	Lysvidde R G W	Sektor - farge - retning - beskrivelse
924700 101	Sørøysundet Littenæringen Nordøstsida av Sørøya	70 47.2618 023 30.3036	Oc (2) WRG 8s	36,0	Lyktheus på underbygning 6,5	8,5	1 G 174,3 - 178,9 Fra over Stornæringen til godt klar av Nedre Tubåen
						8,5	2 W 178,9 - 197,4 Til V av Skipsholmen
						9,6	3 R 197,4 - 226,2 Til SØ av Revsholmen
							4 G 226,2 - 237,6 Tilt S av Perlogas
							5 W 237,6 - 289,1 Til over Brosmeklakken
							6 R 289,1 - 303,9 Til N av Mylingen
							7 G 303,9 - 350,3 Til V av Melkøya
							8 W 350,3 - 1,5 Til Ø av Håja
							9 R 1,5 - 8,6 Til innpå Håja
924900 101	Sørøysundet Fuglenes molo Hammerfest	70 39.9776 023 39.7028	FI R 3s	6,9	Lanterne på stang m/indi* 4,7	2,8	1 R 0,0 - 360,0 Rundtlysende.
925000 101	Sørøysundet Batterimoloen Hammerfest	70 39.8939 023 40.6531	FI G 3s	8,8	Lanterne på stang m/indi* 4,6	2	1 G 0,0 - 360,0 Rundtlysende.
925111 101	Hammerfest Molvikbåen Molvika	70 39.1780 023 38.1833	FI G 5s	7,3	Lanterne på stang	5	1 G 0,0 - 360,0 Rundtlysende
925200 101	Sørøysundet Skipsholmen Skipsholmens vest side	70 55.0160 023 40.7166	Iso WRG 6s	31,5	Lyktheus på underbygning 6,0	8,7	1 G 330,9 - 1,4 Fra ØNØ av Revsholmen til V av Revsholmen og klar V av Lillegrunnen 7,9mtr
						8,7	2 W 1,4 - 14,4 Til klar Ø av Yttergrunnen 18mtr
						9,8	3 R 14,4 - 33,3 Til klar V av Yttergrunnen 18mtr
							4 G 33,3 - 35,6 Til ØSØ av Nordfarreid 63 mtr
							5 W 35,6 - 55,8 Til inn på Kvitneset
							6 R 55,8 - 65,2 Til innpå Tarhalskaret
							7 G 65,2 - 71,0 Til N av Tarhalsen
							8 W 71,0 - 77,8 Til S av Tarhalsfallet 1m grunne
							9 R 77,8 - 87,4 Til N av Tarhalsfallet 1m grunne
							10 G 87,4 - 89,8 Til innpå Rolvsøyskolten
							11 W 89,8 - 121,5 Til klar SV av Tubofallet 3m grunne
							12 R 121,5 - 138,2 Til klar NØ av Tubofallet 3m grunne
							13 G 138,2 - 140,5 Til NØ av Nedre Tubåen
							14 W 140,5 - 195,2 Til klar V av Yt Votten 51 mtr
							15 R 195,2 - 196,3 Til inn på Skipsholmen
925300 98	Sørøysundet Rypefjord molo På molohodet	70 38.1379 023 40.2336	Iso R 2s	6,0	Lanterne på stang 3,6	0,4	1 R 0,0 - 360,0 Rundtlysende.
						0	
925400 98	Sørøysundet Leirvika molo Rypefjord	70 38.1931 023 39.5295	FI G 3s	5,5	Lanterne på stang 3,9	0,5	1 G 0,0 - 360,0 Rundtlysende.
925511 98	Hammerfest Nordmannsbåen Strømmen	70 37.1517 023 36.5758	FI G 5s	7,5	HIB på stativ 10,0	2	1 G 0,0 - 360,0 Rundtlysende

Fyrnr. Kartnr.	Område Navn Beliggenhet	Posisjon	Karakter	Lys høyde [m]	Beskrivelse Høyde over grunnen [m]	Lysvidde R G W	Sektor - farge - retning - beskrivelse
925610 98	Hammerfest Rypklubbskjæret Rypefjorden	70 37.9347 023 35.7197	FI W 4s	15,0	Lanterne på stang 4,8	 2,7	1 W 0,0 - 360,0 Rundtlysende
925802 98	Hammerfest Bukkøyskjæret Strømmen	70 36.7941 023 35.3871	FI R 3s	7,5	HIB på stang 12,5	 3,6	1 R 0,0 - 360,0 Rundtlysende
926000 98	Hammerfest Strømmen På Straumsneset	70 36.1426 023 35.7453	Oc WRG 4s	32,2	Lyktehus 3,0	 6,4 6,4 7,4	1 G 322,8 - 329,4 Fra inn på land Grøtneset til klar SV av Skjåholmgrunnen 1,9mtr 2 W 329,4 - 333,3 Til Ø av Skjåholmskjæret 3 R 333,3 - 336,2 Til V av Skjåholmskjæret 4 G 336,2 - 337,3 Til V av Sjøholmskjæret og 57mtr 5 W 337,3 - 349,7 Til Ø av Komagskjær varde 6 R 349,7 - 107,2 Til innpå Tranbukta 7 G 107,2 - 172,3 Til Ø av Bukkøyskjæret 8 W 172,3 - 174,9 Til V av Rypklubbskjæret 9 R 174,9 - 182,1 Til Ø av Rypklubbskjæret 10 G 182,1 - 183,3 Til Ø av Rypeklubbskjæret og Ø av 35mtr 11 W 183,3 - 189,0 Til V av Rypklubben og klar V av Nordmannsgrunnen 12 R 189,0 - 200,1 Til innpå Rundskjæret
926210 98	Skjåholmbukta Skjåholmskjæret V av Elveneset	70 32.4312 023 41.0491	FI (2) W 5s	8,0	Lanterne på stativ 10,0	 1,1	1 W 0,0 - 360,0 Rundtlysende
926300 98	Altafjorden Komagskjæret Øst for Seiland	70 29.0316 023 39.2104	FI R 3s	6,1	Lanterne på stang 6,0	 2	1 R 0,0 - 360,0 Rundtlysende
926400 99	Altafjorden Neverfjorden På Kvitneset	70 27.1801 023 46.3315	Iso WRG 6s	8,3	Lyktehus 3,0	 5,2 5,2 6,1	1 R 308,0 - 313,7 Fra S av Kvitnesskjæret til midt ileden og N av Sørnes 2 G 313,7 - 48,7 Til V av Kvenklubben 3 W 48,7 - 125,8 Til SV av Komagskjæret 4 R 125,8 - 130,4 Til NØ Komagskjæret 5 G 130,4 - 137,2 Til NNØ av Lysgrunnen 2,5mtr 6 W 137,2 - 159,4 Til V av Skjåholmskjæret 7 R 159,4 - 160,8 Til klar V av Skjåholmskjæret 8 G 160,8 - 163,2 Til Ø av Skjåholmskjæret 9 W 163,2 - 168,2 Til V av Kargneset 10 R 168,2 - 178,4 Til V av Klubben
926600 99	Kvalsundet Kvalsund Alneset	70 30.3453 023 53.4923	Oc (2) WRG 8s	5,7	Lyktehus 3,2	 5,1 5,1 6	1 G 251,4 - 253,5 Fra S av Ikarneset til klar S 19mtr 2 W 253,5 - 255,4 Til N av nes rett Ø av Kvalsund bro 3 R 255,4 - 342,8 Til innpå Beritsjorda 4 G 342,8 - 51,6 Til V av Skapeluftneset 5 W 51,6 - 91,0 Til S av Stangneset 6 R 91,0 - 95,6 Til innpå Stangneset
926700 99	Altafjorden Kvalsund molo På molohodet	70 30.3145 023 58.9309	Iso R 2s	6,8	Lanterne på stang med IB 4,8	 1,5	1 R 0,0 - 360,0 Rundtlysende.

Fyrnr. Kartnr.	Område Navn Beliggenhet	Posisjon	Karakter	Lys høyde [m]	Beskrivelse Høyde over grunnen [m]	Lysvidde R G W	Sektor - farge - retning - beskrivelse
926800 98	Altafjorden Vargsundet Sundets Ø-side	70 19.8899 023 26.8027	Oc (2) WRG 8s	12,7	Lyktehus 3,5	5,6 5,6 6,5	1 G 26,9 - 41,2 Fra V av Nordnesgrunnen til NNV av Korsfjordklubben 2 W 41,2 - 54,2 Til Ø av Bekkarfjordnes og Store Kjerringvik 3 R 54,2 - 103,8 Til N av Bekkarfjordgrunnen stang 4 G 103,8 - 193,2 Til Ø av Seines 5 W 193,2 - 214,1 Til NV av odden ved Himmelskardet og Bonapart 6 R 214,1 - 218,1 Til innpå land ved Himmelskardet
927000 98	Altafjorden Marines St. Lærisfjord	70 17.5335 023 31.8543	FI W 5s	15,5	Lanterne på stang 8,0	2,8	1 W 0,0 - 360,0 Rundtlysende.
927200 98	Altafjorden Rastabyneset Vargsundet	70 26.2541 023 38.2042	Iso R 2s	12,0	Lanterne på stang 3,5	3,9	1 R 0,0 - 360,0
927600 98	Stjernøya Mjånes Rognsundet	70 19.7695 022 57.3717	Oc WRG 6s	11,3	Lyktehus 3,0	6,1 6,1 7,1	1 G 108,6 - 120,5 Fra innpå Storholmen til N av Normannsnesflua stang 2 W 120,5 - 144,2 Til V av Gammelvær 3 R 144,2 - 158,8 Til V av Junkerhamnklubben 4 G 158,8 - 257,7 Til SSØ av Store Kufjordneset 5 W 257,7 - 269,8 Til N av Altnesodden 6 R 269,8 - 305,1 Til S av Indre Skjærran 7 G 305,1 - 319,9 Til V av Oldervikgrunnen stang 8 W 319,9 - 341,6 Til 150 Ø av Stjernøyholmen 9 R 341,6 - 5,6 Til innpå land ved Lille Kvalfjordneset og V av Kvalfjordbåen stang
927700 97	Altafjorden Pollen Nordsida av holmen	70 20.5473 022 49.2152	FI R 3s	7,5	Lanterne på stativ 10,4	2	1 R 0,0 - 360,0 Rundtlysende
928000 96	Altafjorden Gohppi Korsfjord	70 14.8194 023 25.3244	Iso WRG 6s	3,8	Lyktehus 3,0	4,3 4,3 5,1	1 R 286,0 - 298,7 Fra innpå land Mikkelsnes til innover Revet N av Nævervik 2 G 298,7 - 54,6 Til NNV av Flatskjæret og innpå 10 mtr kota 3 W 54,6 - 64,4 Til SSE av Eidsnes og klar 6,6 mtr 4 R 64,4 - 89,9 Til innpå land ved Gohppi
928102 96	Altafjorden Eidsnesøyra Korsfjorden	70 14.6638 023 24.0285	FI R 3s	5,0	Lanterne på stang 9,3	1,5	1 R 0,0 - 360,0 Rundtlysende
928300 96	Altafjorden Korsnes Storekorsnes	70 12.9322 023 10.8763	Oc (2) WRG 8s	27,7	Lyktehus 3,0	5,4 5,4 6,2	1 G 328,3 - 336,4 Fra innpå Bergli til V av Indre Skillefjordneset 2 W 336,4 - 21,6 Til Ø av Korsnesflua HIB 3 R 21,6 - 33,5 Til V av Korsnesflua HIB 4 G 33,5 - 40,2 Til V av Korsnesflua HIB og klar V av 20mtr kota 5 W 40,2 - 220,2 Til NNV av stang og 10mtr kota NNV av Lillekorsnes 6 R 220,2 - 239,2 Til innpå Lillekorsnes
928402 96	Altafjorden Korsnesflua Korsnesflua	70 12.1255 023 09.6607	Iso R 4s	7,5	LA/IB/SC 10,3	3	1 R 0,0 - 360,0 Rundtlysende
928403 96	Altafjorden Storekorsnes molo Storekorsnes	70 12.9675 023 11.4951	Iso G 2s	7,0	Lanterne på stang med IB 5,0	1,5	1 G 0,0 - 360,0 Rundtlysende

Fyrnr. Kartnr.	Område Navn Beliggenhet	Posisjon	Karakter	Lys høyde [m]	Beskrivelse Høyde over grunnen [m]	Lysvidde R G W	Sektor - farge - retning - beskrivelse
928500 96	Altafjorden Stjernesund På Luftnes	70 14.8078 022 44.6113	FI WRG 5s	13,7	Lyktheus på underbygning 5,0	5,9 5,9 6,9	1 G 278,9 - 281,6 Fra innover land Ø av lykt til S av Gavlodden (Stjernodden) 2 W 281,6 - 302,7 Til m NØ av Klubbenesskjæret stang 3 R 302,7 - 53,0 Til NV av Tungsjøneset 4 G 53,0 - 97,8 Til klar N av Skarvskjæret og Småskjærbåen stang 5 W 97,8 - 103,1 Til S av Nabbarodden 6 R 103,1 - 110,5 Til innpå Bukkebuktneset
928700 96	Altafjorden Langnesholmen Holmens S-kant	70 08.2426 023 00.7655	Iso WRG 6s	41,8	Lyktheus på søyle 6,0	4,3 4,3 5,1	1 G 104,9 - 165,7 Fra akkurat klar N av Finnes til klar Ø av Klubbenes 2 W 165,7 - 0,1 Til godt klar Ø av Fornes 3 R 0,1 - 15,4 Til godt innpå Langnes
928900 96	Altafjorden Eidsnes Langfjorden	70 05.3646 022 44.5793	Oc WRG 6s	5,3	Lyktheus på stativ 6,0	5,1 5,1 5,9	1 G 67,3 - 72,0 Fra innpå Indre Sommarsetnes til N av Herranes 2 W 72,0 - 75,6 Til S av av Skrivarneset 3 R 75,6 - 159,0 Til innpå land SV for Urdlandet 4 G 159,0 - 239,7 Til SØ av Kovholmen 5 W 239,7 - 251,7 Til klar N av Giske 6 R 251,7 - 254,1 Til N av Goddevik
929100 96	Altafjorden Vaddekeip Langfjorden	70 03.3393 022 23.7324	Oc (2) WRG 8s	7,5	Lyktheus 3,5	4,6 4,6 5,4	1 G 57,7 - 62,2 Fra innpå land SV av lykta, til NNV av Stålneset 2 W 62,2 - 70,8 Til innover Langfjordbotn og S av Gunnelnes 3 R 70,8 - 211,3 Til SSØ av Kobbsteinøra 4 G 211,3 - 253,3 Til S av Skrivarneset 5 W 253,3 - 256,8 Til N av Herranes 6 R 256,8 - 262,8 Til innpå land Ytre Kjerringdal
929301 96	Leirbotn Lille Arøya Altafjorden	70 08.2044 023 18.3416	Iso G 4s	7,2	HIB på stang 12,0	2,8	1 G 0,0 - 360,0 Rundtlysende
929302 96	Arøysundet Indre Skillefjordneset Altafjorden	70 09.6289 023 16.1592	Iso R 2s	7,2	HIB på stang 10,0	2,9	1 R 0,0 - 360,0 Rundtlysende
929304 96	Altenesbukte Søre Altenes Altafjorden	70 05.1128 023 07.9549	Iso R 4s	7,2	HIB på stang 6,8	5	1 R 0,0 - 360,0 Rundtlysende
929500 96	Altafjorden Krokneset	70 01.9453 023 04.4871	FI W 5s	11,5	Lanterne på stang	7,1	1 W 0,0 - 360,0 Rundtlysende.
929501 96	Altafjorden Risholmen Risholmen	70 00.6636 023 13.8201	FI G 3s	6,3	LA/IB/SC 10,3	2,4	1 G 0,0 - 360,0 Rundtlysende
929502 96	Altafjorden Rundholmbåen Rundholmbåen	70 01.3264 023 12.2982	FI R 3s	6,5	LA/IB/SC 11,0	2,4	1 R 0,0 - 360,0 Rundtlysende
929503 96	Altafjord Innerberget Alta	69 59.2730 023 18.5166	FI G 5s	5,2	Lanterne på stang 8,0	0,9	1 G 0,0 - 360,0 Rundtlysende

Fyrnr. Kartnr.	Område Navn Beliggenhet	Posisjon	Karakter	Lys høyde [m]	Beskrivelse Høyde over grunnen [m]	Lysvidde R G W	Sektor - farge - retning - beskrivelse
929700 96	Altafjorden Amtmannsnes Rafsbotn	69 59.5563 023 18.0380	Oc (2) WRG 8s	9,6	Lyktehus på underbygning 7,0	2,1 2,1 2,6	1 G 105,9 - 129,1 Fra 320m S av Brennholmskjær stang til 93m NØ av RisholmenHIB 2 W 129,1 - 131,2 Til 80m SØ av Rundholmbåen HIB 3 R 131,2 - 149,6 Til klar NØ av Brattholmen 4 G 149,6 - 151,0 Til godt klar NØ av Brattholmen 5 W 151,0 - 260,1 Til NV av Ravsneset 6 R 260,1 - 280,2 Til innover tørrfallet N av Alta Lufthamn
929800 96	Altafjorden Skaialuft, N Alta	69 58.2891 023 14.5724	Fast G lys	3,3	Lanterne på stang	2	1 G 0,0 - 360,0 Rundtlysende
929900 96	Altafjorden Skaialuft, S Alta	69 58.2756 023 14.5708	Fast R lys	2,5	Lanterne på stang	2,2	1 R 0,0 - 360,0 Rundtlysende
930102 99	Repparfjorden Klubbukt molo På molohode	70 32.0304 024 06.7047	Iso R 2s	7,0	Lanterne på stang	1	1 R 0,0 - 360,0 Rundtlysende.
930200 99	Repparfjorden Repparfjorden SSV av Bestefarsberget	70 29.6871 024 16.5670	FI WRG 5s	8,2	Lyktehus 3,2	5,9 5,9 6,8	1 G 332,9 - 344,5 Fra inn mot Storstein til klar av Brennsnes 2 W 344,5 - 357,4 Til klar av Markoppneset 3 R 357,4 - 41,6 Til innpå Fæg fjordholmen 4 G 41,6 - 104,4 Til klar N av Tappen 5 W 104,4 - 122,4 Til klar S av Seineset 6 R 122,4 - 135,2 Til innpå Ytre Erdal
930500 99	Revsbotn Revsneset Revsnesets nordpynt	70 41.7546 024 21.9469	Oc (2) WRG 8s	17,6	Lyktehus 3,0	4,6 4,6 5,4	1 G 72,7 - 82,9 Fra innover land på Revsneset til N av Agoneset 2 W 82,9 - 152,5 Til V av Sogneset 3 R 152,5 - 173,5 Til V av Støvnese 4 G 173,5 - 263,6 Til S av Sommerneset 5 W 263,6 - 290,9 Til NNØ av Ljåneset 6 R 290,9 - 294,2 Til innpå Langkeilneset
930700 99	Revsbotn Måsholmen Måsholmen	70 41.1518 024 34.5157	FI (2) WRG 10s	15,8	Lyktehus på stativ 6,0	4,6 4,6 5,4	1 G 319,6 - 325,9 Fra innpå Krysserneset til SV av Selkoppklubben 2 W 325,9 - 351,8 Til Ø av Storjordneset 3 R 351,8 - 94,2 Til N av Bunneset 4 G 94,2 - 101,9 Til N av Revsnesskjæret 5 W 101,9 - 149,4 Til V av Avløysinga 6 R 149,4 - 189,9 Til Ø av Sommerneset 7 G 189,9 - 220,7 Til innpå Brottneset
931002 99	Revsbotn Lillefjord På Sommarneset	70 42.3058 024 34.6187	FI R 3s	9,0	Lanterne på stang 3,0	1,3	1 R 0,0 - 360,0 Rundtlysende
931400 99	Revsbotn Kokelv molo, S På molohodet	70 36.8236 024 38.0641	Iso R 2s	3,3	Lanterne på stang	2,1	1 R 0,0 - 360,0 Rundtlysende.
931500 99	Revsbotn Kokelv molo, N På molohodet	70 36.8819 024 38.0113	Iso G 2s	4,9	Lanterne på stang	2,1	1 G 0,0 - 360,0 Rundtlysende.

Fyrnr. Kartnr.	Område Navn Beliggenhet	Posisjon	Karakter	Lys høyde [m]	Beskrivelse Høyde over grunnen [m]	Lysvidde R G W	Sektor - farge - retning - beskrivelse				
932001 101	Ytter-Forsøl Ytre Forsøloyrenna NV Forsøl	70 43.7598 023 48.8875	FI (2) G 5s	7,2	HIB på stang	1,5	1	G	0,0	- 360,0	Rundtlysende
932002 101	Ytter-Forsøl Ytre Forsøloyrenna NØ Forsøl	70 43.8430 023 48.9993	FI (2) R 5s	7,2	HIB på søyle 17,0	1,5	1	R	0,0	- 360,0	Rundtlysende
932003 101	Ytter-Forsøl Ytre Forsøloyrenna SV Forsøl	70 43.6300 023 48.9419	FI (2) G 5s	7,2	HIB på stang	1,5	1	G	0,0	- 360,0	Rundtlysende
932004 101	Ytter-Forsøl Ytre Forsøloyrenna SØ Forsøl	70 43.6323 023 49.0964	FI (2) R 5s	7,2	HIB på stang	1,5	1	R	0,0	- 360,0	Rundtlysende
932005 101	Forsølbukta Indre Forsøloyrenna SV Forsøl	70 43.3908 023 49.0481	FI (2) G 5s	6,2	HIB på stang	1	1	G	0,0	- 360,0	Rundtlysende
932006 101	Forsølbukta Indre Forsøloyrenna NØ Forsøl	70 43.4064 023 49.2127	FI (2) R 5s	6,2	HIB på stativ	1	1	R	0,0	- 360,0	Rundtlysende
932007 101	Ytter-Forsøl Laddoskjæret Forsøl	70 44.2024 023 49.0923	FI (2) G 5s	7,2	Lanterne på stang 9,2	3,5					
932008 101	Forsølbukta Indre Forsøloyrenna SØ Forsøl	70 43.2684 023 49.1311	FI (2) R 5s	6,2	HIB på stang	1	1	R	0,0	- 360,0	Rundtlysende
932500 99	Revsbotn Rypøyan På n pynt av den v øya	70 47.8474 024 09.3585	FI W 5s	31,3	Lanterne på stang 5,5	6	1	W	0,0	- 360,0	Rundtlysende.
932800 102	Revsbotn Reinøysundet Sundets S side	70 51.5680 024 18.2167	FI (2) WRG 10s	32,2	Lyktehus 3,0	4,5 4,5 5,3	1 2 3 4 5 6	G W R G W R	62,5 66,6 75,5 169,2 189,7 199,6	- 66,6 - 75,5 - 169,2 - 189,7 - 199,6 - 218,4	Fra innpå land sør av lykta til NNV av Bjørnøy Til S av syd spissen av Reinøy Til innover Reinøyvalen Til Ø av 6,6 mtr og Reinøyspira NØ pynt Til V av Mollanes Til innpå Mollanes
933500 99	Snefjorden Snefjord På Skavikneset	70 47.8649 024 33.8387	FI (2) WRG 10s	13,6	Lyktehus 3,0	7 7 8	1 2 3 4 5 6	G W R G W R	140,5 143,5 155,4 163,6 174,1 176,0	- 143,5 - 155,4 - 163,6 - 174,1 - 176,0 - 315,5	Fra NØ av Indre Svartbergnestet til NØ av Nonstadnesskjæret stang Til klar V av Nebbegrunnen 16m grunne Til mellom Store- og Lille Latøya Til Ø av Lille Latøya og klar Ø av 5mtr Til V av Skjarvodden Til NNE av Seibergneset ved Sørkjosen
933700 99	Snefjorden Snefjord molo På molohode innerst i fjorden	70 47.6610 024 34.3642	Iso G 2s	6,2	Lanterne på stang	2,1	1	G	0,0	- 360,0	Rundtlysende.

Fyrnr. Kartnr.	Område Navn Beliggenhet	Posisjon	Karakter	Lys høyde [m]	Beskrivelse Høyde over grunnen [m]	Lysvidde R G W	Sektor - farge - retning - beskrivelse
934000 101	Portholneset Finnes Mafjord	71 04.3294 023 59.4080	FI WRG 5s	12,8	Lyktehus 3,0	3,7 3,7 4,4	1 G 108,1 - 116,5 Fra innpå Stokkneset til N av Stokkneset 2 W 116,5 - 124,3 Til SSV av Terningskallen 11,7mtr 3 R 124,3 - 190,7 Til klar i løpet mellom Terningen/ Sandholmen og Prestholmen 4 G 190,7 - 340,4 Til innmot Svinstrandskjæret
934200 101	Ingøy Sandholmen Syd om Fruholmen	71 05.1904 023 59.0071	FI (2) WRG 5s	30,0	Lyktehus 3,0	3 3 4	1 G 56,8 - 82,1 Fra innpå fallet til NNV av 11,1mtr Terningskallen 2 W 82,1 - 101,2 Til midt i Leisund 3 R 101,2 - 116,5 Til SV av skvalpeskjær ved vestre skjær av Kvannholman 4 G 116,5 - 230,8 Til SSØ av Leirsundskjæret 5 W 230,8 - 233,8 Til NNV av Sandholmbåen 6 R 233,8 - 251,0 Til kloss NV av Sandholmbåen og klar NNV av Gyltebåen 7 G 251,0 - 264,0 Til innpå Avløystunga.
934500 101	Ingøy Fruholmen Ved Ingøy	71 05.6234 023 59.0212	FI W 20s	47,7	FS/NA 18,0	16,1	Racon Signal: Type: Morsetean Morsetean O m/utstrekning 1.38 n.mil FA
934700 102	Ingøy Ingøy På Avløysninga	71 05.3297 024 03.3096	Iso WRG 4s	17,5	Lyktehus på stativ 8,4	3,9 3,9 4,7	1 G 89,1 - 125,7 Fra midt mellom Garpeskjær og Leisundskjær til NØ av 3,1mtr Gyltebåen 2 W 125,7 - 149,9 Til SV av Seiskjæret 3 R 149,9 - 270,8 Til midt gjennom løpet i Buholmsundet 4 G 270,8 - 279,2 Til inn på Buholmen
934901 102	Ingøy Skrapleia Øyas nordside	71 04.7526 024 04.4465	Q WRG	5,0	Lanterne på stativ 4,8	1 2 3	1 G 224,6 - 226,7 Fra 224.6 gr. til 195m ø. av Uran j. 2 W 226,7 - 227,9 Hvit sektor midt i mellom jernstengene i innseilingen 3 R 227,9 - 230,0 Fra avst. 215m ø. av Uran merkestang TIL RUNDT 230 GR.
935000 102	Ingøya Ingøyhamn, Ø Øyas nordside	71 05.0858 024 03.9040	FI R 3s	5,2	Lanterne på stang 7,0	1	1 R 0,0 - 360,0 Rundtlysende.
935001 102	Ingøya Ingøyhamn, V På molohodet	71 05.0769 024 03.7831	FI G 5s	6,9	Lanterne på stang med IB 3,0	0,5	1 G 0,0 - 360,0 Rundtlysende.
935012 102	Ingøy Skrapleia, V NØ av Ryholmen	71 05.0400 024 04.0723	FI G 3s	4,5	8,0	1,5	1 G 0,0 - 360,0 Rundtlysende
935018 102	Ingøy Skrapleia, Midtre Nord av Russehamna	71 04.8594 024 04.4931	FI R 3s	5,0	8,0	1,2	1 R 0,0 - 360,0 Rundtlysende
935025 102	Ingøy Skrapleia S Skrapleia	71 04.8510 024 04.7052	Iso G 2s	6,0	HIB/NE 6,0	6	1 G 0,0 - 360,0 Rundtlysende
935028 102	Ingøy Skrapleia N Skrapleia	71 04.8857 024 04.8530	Iso R 2s	6,0	HIB/ NE 6,0	5,6	1 R 0,0 - 360,0 Rundtlysende

Fyrrnr. Kartnr.	Område Navn Beliggenhet	Posisjon	Karakter	Lys høyde [m]	Beskrivelse Høyde over grunnen [m]	Lysvidde R G W	Sektor - farge - retning - beskrivelse				
935100 102	Ingøya Kartøysundet, N I Kartsundet	71 05.3064 024 06.6530	FI R 3s	6,0	Lanterne på stativ 0,0	2,4 2,4 2,4	1	R	0,0	- 360,0	Rundtlysende
935101 102	Ingøya Kartøysundet, S I Kartsundet	71 05.2529 024 06.5706	FI G 3s	4,2	Lanterne på stang 0,0	2 2 2	1	G	0,0	- 360,0	Rundtlysende
935102 102	Ingøya Svartoksen NØ-for Ingøya	71 05.3681 024 09.1577	FI G 3s	11,3	Lanterne på stativ 5,5	2 2 2	1	G	0,0	- 360,0	Rundtlysende
935200 102	Ingøy Store Gåsøya På Store Gåsøyas NØ pynt	71 05.1372 024 11.1737	FI (2) WRG 10s	23,3	Lyktheus 6,2	7,6 7,6 9,3	1	R	112,8	- 125,2	Fra innover Svartoksen, til innpå Småkartøyen
							2	G	125,2	- 156,4	Til NØ av Lille Gåsøya varde, klar NØ av Hella stang
							3	W	156,4	- 167,0	Til SV av Lillegrunnen
							4	R	167,0	- 200,0	Til klar SØ av Lillegrunnen
							5	G	200,0	- 217,4	Til SØ av Lillegrunnen
							6	W	217,4	- 232,9	Til NV av Ytre Gåsøysnaget
							7	R	232,9	- 245,0	Til klar SØ av Ytre Gåsøysnaget
							8	G	245,0	- 248,9	Til SØ av Ytre Gåsøysnaget
							9	W	248,9	- 256,8	Til N av Gåsøygrunnen
							10	R	256,8	- 285,0	Til klar S av Gåsøygrunnen
							11	G	285,0	- 290,9	Til S av Gåsøygrunnen
							12	W	290,9	- 314,7	Til NØ av Stein
							13	R	314,7	- 335,0	Til klar V av Medfjordskjæret
							14	G	335,0	- 340,4	Til V av Mefjordskjæret
							15	W	340,4	- 343,8	Til NØ av Brottet
							16	R	343,8	- 14,6	Til over Likholmgrunnen
935400 101	Ingøy Trollsundet På Hammarneset	71 02.6100 023 59.1240	FI WRG 5s	10,0	Lyktheus på stativ 6,0	3,9 3,9 5,1	1	G	258,9	- 279,1	Fra innpå Stokkneset til S av Klubben
							2	W	279,1	- 286,3	Til midt i Trollsundet, N av Russeskjæret
							3	R	286,3	- 334,9	Til midt i Trollfjorden
							4	G	334,9	- 63,6	Til NV av Stortindneset
							5	W	63,6	- 78,1	Til NV av Storsteingrunnen 23mtr
							6	R	78,1	- 92,9	Til innpå Hammarneset og S av Fallet stang
935610 102	Rolføya Rolføykalven Kalvodden	70 59.8348 024 12.6409	FI W 5s	14,5	Lanterne på stang 5,8	5,5 5,5 5,5	1	W	0,0	- 360,0	Rundtlysende
935800 102	Gunnarnes Gunnarneset Gunnarnesodden	70 59.5020 024 07.7900	Oc (2) WRG 8s	11,0	Lyktheus på underbygning 6,2	3,6 3,6 4,3	1	G	196,9	- 213,9	Fra midt i bukta V av Kråkeneset til innpå Kråkeneset
							2	R	213,9	- 267,6	Til klar S av Kalvholmen stang
							3	G	267,6	- 280,7	Til N av 9mtr midt i Langfjorden
							4	W	280,7	- 295,4	Til klar N av 4.5m grunnen Ø om Mefjordskjæret
							5	R	295,4	- 306,5	Til mellom 4.5m gr. og Mefjordskjæret stang
							6	G	306,5	- 338,9	Til klar V av 2,3m gr V av Mefjordskjæret
							7	W	338,9	- 351,7	Til klar Ø av 2,9m gr SØ av Gunnarnesskjæret
							8	R	351,7	- 15,6	Til innpå Gunnarnesskjæret
935902 102	Gunnarnes Gunnarneset molo Gunnarnesodden	70 59.5720 024 07.9019	FI R 3s	7,0	Lanterne på stang med IB 3,0	1,5 1,5 1,5	1	R	0,0	- 360,0	Rundtlysende

Fyrnr. Kartnr.	Område Navn Beliggenhet	Posisjon	Karakter	Lys høyde [m]	Beskrivelse Høyde over grunnen [m]	Lysvidde R G W	Sektor - farge - retning - beskrivelse
936000 101	Tufjorden Tufjord Rolføy V side	70 59.9299 023 53.4028	Oc WRG 4s	7,9	Lyktehus 3,0	3,3 3,3 4	1 G 102,3 - 109,3 Fra innpå Leikua til N av Leikua 2 W 109,3 - 116,3 Til S av Svartoksen 3 R 116,3 - 145,6 Til innpå Kjerkenesspira Overrett med: 936010 Retning: 112,3 Beskrivelse: Leder N. av 18.8m og s. av 15.9 m.
936010 101	Tufjorden Tufjord, øvre Løktneset	70 59.9233 023 53.4518	Oc W 4s	12,9	Lanterne på stativ 3,0	3,6	1 W 108,4 - 116,6 Overrett linje Overrett med: 936000 Retning: 112,3 Beskrivelse: Leder N. av 18.8m og s. av 15.9 m.
936101 101	Tufjorden Tufjord, SØ Rolvøyas vestsida	70 59.9962 023 53.8079	FI G 3s	4,5	Lanterne på stativ 11,5	1	1 G 0,0 - 360,0 Rundtlysende.
936102 101	Tufjorden Stangskjærsmaget Rolvøyas vestsida	70 59.9973 023 53.2226	FI R 3s	5,7	Lanterne på stang 9,2	1	1 R 0,0 - 360,0 Rundtlysende
936103 101	Tufjorden Nesoddsnaget Rolvøyas vestsida	71 00.0713 023 54.0490	FI G 3s	6,0	Lanterne på stang 10,0	1	1 G 0,0 - 360,0 Rundtlysende
936104 101	Tufjorden Tufjord, SV Rolvøyas vestsida	71 00.0341 023 53.7035	FI R 3s	5,6	Lanterne på stang 12,5	1	1 R 0,0 - 360,0 Rundtlysende
936105 101	Tufjorden Tufjord NØ Rolvøyas vestsida	71 00.0912 023 54.1218	FI G 3s	5,0	Lanterne på stang 10,0	1	1 G 0,0 - 360,0 Rundtlysende
936106 101	Tufjorden Starholmen Rolvøyas vestsida	71 00.0950 023 54.0167	FI R 3s		Lanterne på stang	1	1 R 0,0 - 360,0 Rundtlysende
936198 101	Tufjorden Tufjord, NV Midlertidig Rolvøyas vestsida	71 00.1257 023 54.1350	FI R 3s	2,0	Lysbøye	1	1 R 0,0 - 360,0 Rundtlysende
936502 101	Valfjorden Valfjord Rolvøya	70 59.1634 023 59.9890	FI R 5s	6,0	Lyktehus på søyle 5,6	2,9	1 R 0,0 - 360,0 Rundtlysende

Fyrnr. Kartnr.	Område Navn Beliggenhet	Posisjon	Karakter	Lys høyde [m]	Beskrivelse Høyde over grunnen [m]	Lysvidde R G W	Sektor - farge - retning - beskrivelse
936700 102	Dyffjordneset Rolvøyhamn Rolvøysundet	70 56.7574 024 12.7990	FI WRG 5s	17,0	Lyktehus 7,0	7 7 8	1 G 198,5 - 206,9 Fra over flomål på Krykjeneset. Til mellom Krykjeneset og Krykjenesgrunnen 2 W 206,9 - 277,9 Til N av Store Latøya 3 R 277,9 - 291,3 Til S av Store Latøya 4 G 291,3 - 294,1 Til innover Skjarvlandet og S av Nipgrunnen 19mtr 5 W 294,1 - 320,2 Til NØ av Nonstadskjæret SG 6 R 320,2 - 329,5 Til NØ av Reinøyspira 7 G 329,5 - 8,9 Til V av Kjellaren 8 W 8,9 - 13,0 Til Ø av Bjørnøya 9 R 13,0 - 21,7 Til V av Bjørnøya 10 G 21,7 - 24,3 Til V av Bjørnøya og V av Bjørnøyskallen 18mtr 11 W 24,3 - 47,6 Til SØ av Rolvsøyhamneset 12 R 47,6 - 51,2 Til innpå Daumannsvika og SSE av Spira
936802 102	Havøysundet Havøysund, N Sundets V-re innløp	70 59.5842 024 36.9301	Iso R 2s	7,1	HIB på stativ	2,8	1 R 0,0 - 360,0 Rundtlysende
936804 102	Havøysund Stranda Havøysundet	70 59.6771 024 37.8703	Iso R 2s	5,8	HIB på stativ 11,8	0,5	1 R 0,0 - 360,0 Rundtlysende
936811 102	Havøysundet Havøysund, S Sundets V-re innløp	70 59.4801 024 36.8846	Iso G 2s	7,5	HIB på stativ	3	1 G 0,0 - 360,0 Rundtlysende
937201 102	Breisundet Havøygavelen På Gavlodden	71 01.2419 024 33.4327	FI G 3s		Lanterne på stang	4,2	1 G 0,0 - 360,0 Rundtlysende
937400 102	Breisundet Garpholmen Østsida av Havøysund	71 00.2489 024 43.1081	FI WRG 5s	16,2	Lyktehus 3,2	5,9 5,9 7,3	1 G 92,0 - 112,9 Fra innpå Garpholmvika til N av Havøygavelen 2 W 112,9 - 139,7 Til SV av Geitingfallet 3 R 139,7 - 220,8 Til E av Eskjæran 4 G 220,8 - 225,0 Til SSØ av 6,8 Kjerkegrunnen 5 W 225,0 - 227,6 Til NNV av 9,8mtr Kalveskallen 6 R 227,6 - 231,5 Til V av Måsøykalven 7 G 231,5 - 238,3 Til Ø av Måsøykalven 8 W 238,3 - 285,9 Til N av Fastlandsholmen 9 R 285,9 - 300,9 Til N av Trollfjordneset 10 G 300,9 - 348,4 Til innpå Sandvika 11 R 348,4 - 92,0 Til først grense
938500 102	Havøysundet Havøysund bro, N På nordre brokar	70 59.6939 024 38.8871	Iso R 4s	3,0	Lanterne på stang	1	1 R 0,0 - 360,0 Rundtlysende.
938600 102	Havøysundet Havøysund bro, S På s brokar	70 59.6342 024 38.8346	Iso G 4s	3,0	Lanterne på stang	0,9	1 G 0,0 - 360,0 Rundtlysende.
939002 102	Havøysundet Havøysund molo På molohode	70 59.6263 024 40.4077	Iso R 2s	5,8	Lanterne på stativ med IB 3,0	0,5	1 R 0,0 - 360,0 Rundtlysende.

Fyrnr. Kartnr.	Område Navn Beliggenhet	Posisjon	Karakter	Lys høyde [m]	Beskrivelse Høyde over grunnen [m]	Lysvidde R G W	Sektor - farge - retning - beskrivelse
9390P 102	Havøysund Fergekai	70 59.6441 024 40.5548	Fast R lvs				R 0,0 - 360,0
939705 102	Hjelmsøya Mefjordskjæret Akkarfjorden	71 05.1179 024 43.1559	FI G 5s	6,8	Lanterne på stativ 8,2	3,2	1 G 0,0 - 360,0 Rundtlysende
939800 102	Hjelmsøy Svartviknæringen Hjelmsøy nordøstkant	71 06.1953 024 50.9819	FI WRG 5s	22,4	Lyktehus 6,2	5,7 5,7 6,6	1 G 135,6 - 136,2 Fra innpå Svartviknæringen til N av Kjerknesholmen 2 W 136,2 - 175,0 Til V av v.ligste skvalpeskjær ved Næringsskjæret 3 R 175,0 - 250,5 Til S av 11,2 m Talvikakselgrunnen 4 G 250,5 - 261,5 Til S av 19 m Stabbegrunnen 5 W 261,5 - 267,7 Til N av Leikua lanterne 6 R 267,7 - 279,9 Til klar S av 6,8 m Kjerkegrunnen 7 G 279,9 - 281,0 Til S av Kjerkegrunnen 8 W 281,0 - 310,4 Til N av Ålmannsvika 9 R 310,4 - 338,3 Til SV av Kalveskjæret 10 G 338,3 - 350,0 Til V av Hattvikneset 11 W 350,0 - 1,0 Til Ø av Nesseskjæret 12 R 1,0 - 18,0 Til innpå Svartvikneset
940000 102	Måsøy Måsøykalven Nordvest for Måsøya	71 03.4122 024 56.8642	FI (2) WRG 10s	70,0	Lyktehus 3,0	6,3 6,3 7,8	1 W 28,3 - 39,8 Fra NV av Hartvikrønneset til SØ av Kalveskjær stang 2 R 39,8 - 56,1 Til klar NV av Kalveskjæret 3 G 56,1 - 57,9 Til NV av Kalveskjæret 4 W 57,9 - 126,8 Til NNØ av Nesseskjæret 5 R 126,8 - 148,7 Til NNØ av Svartviknæringen og klar SV av Næringsskjæret 6 G 148,7 - 163,1 Til klar NØ av Næringssgrunnane 7 W 163,1 - 178,9 Til klar V av Kolgrunnen og Kjerkegrunnen 8 R 178,9 - 202,5 Til klar Ø av Kjerkegrunnen 9 G 202,5 - 213,6 Til klar SØ av Øvre Stabbegrunnen 10 W 213,6 - 229,9 Til klar NV av Seigrunnen 11 R 229,9 - 244,2 Til NV av Leikua 12 G 244,2 - 275,2 Til kloss S av Kråka varde 13 W 275,2 - 291,7 Til N av Ålmannvikneset 14 R 291,7 - 340,1 Til innpå land ved Trollhaugen 15 G 340,1 - 28,3 Til første grense
940200 102	Måsøya Måsøysund Måsøyas S pynt	70 59.7878 024 58.2076	Oc (2) WRG 8s	13,6	Lyktehus 3,5	5,6 5,6 7	1 G 265,0 - 267,5 Fra innpå Klubben til S av Mollvikodden 2 W 267,5 - 324,9 Til NØ Kjerringberget 3 R 324,9 - 350,3 Til innpå Fastlandsbukta 4 G 350,3 - 47,5 Til NV av Ytre Lysgrunnen 10 mtr 5 W 47,5 - 82,8 Til innpå Trollfjordneset 6 R 82,8 - 87,9 Til NNV av Trollfjordneset 7 G 87,9 - 97,8 Til N av Garpholmen 8 W 97,8 - 111,8 Til SSV av Sirelva 9 R 111,8 - 114,1 Til innpå land ved Rødstein
940400 102	Måsøya Måsøy molo På molohode	71 00.3840 025 01.0514	Iso R 2s	6,0	LA/IB/NB 3,5	1,5	1 R 0,0 - 360,0 Rundtlysende.

Fyrnr. Kartnr.	Område Navn Beliggenhet	Posisjon	Karakter	Lys høyde [m]	Beskrivelse Høyde over grunnen [m]	Lysvidde R G W	Sektor - farge - retning - beskrivelse
940505 102	Måsøya Østervågen Sydvest om Torveneset	71 00.4427 025 01.1228	Iso G 2s	5,5	Lanterne på stang 8,5	1,4	1 G 0,0 - 360,0 Rundtlysende
940600 102	Måsøy Måsøy På Torveneset	71 00.4717 025 02.0321	Iso WRG 6s	11,5	Lyktehus 3,0	4,3 4,3 5,5	1 G 185,0 - 196,0 Fra innpå Sjøholmen Ø av Måsneset 2 W 196,0 - 200,9 Til V av Knausen 3mtr 3 R 200,9 - 211,9 Til klar Ø av Skjåvikboen 4 G 211,9 - 213,0 Til Ø av Skjåvikbåen 5 W 213,0 - 247,9 Til NNV av Torveskallen 6 R 247,9 - 250,1 Til klar NNV av Torveskallen 7 G 250,1 - 259,9 Til SØ av 5,5 mtr Torvskallen 8 W 259,9 - 31,0 Til Ø av Steinen 9 R 31,0 - 80,4 Til inn på land S i Østervågen
940800 102	Måsøy Måsneset Nordøst på Måsøya	71 02.2466 025 03.2396	FI W 5s	24,2	Lanterne på stang 3,0	4	
941000 103	Måsøy Ryggefjord, nedre Innerst i Ryggefjorden	70 52.3360 024 56.2729	Fast R lys	7,5	Lanterne på stang 6,3	4	1 R 0,0 - 360,0 Rundtlysende
						Overrett med: 941100 Retning: 242,1 Beskrivelse: Overrettlinjen leder inn til havna.	
941100 103	Måsøy Ryggefjord, øvre Innerst i Ryggefjorden	70 52.3336 024 56.2579	Fast R lys	9,3	Lanterne på stang 7,0	4	1 R 0,0 - 360,0 Rundtlysende
						Overrett med: 941000 Retning: 242,1 Beskrivelse: Overrettlinjen leder inn til havna.	
941500 103	Gjesvær Leikua Nord for Gjesværnæringen	71 06.3814 025 16.2460	FI G 5s	11,2	Lanterne på varde 8,3	3,3	1 G 0,0 - 360,0 Rundtlysende.
941501 103	Gjesvær Båtshaken Vest om Lyngøya	71 06.5903 025 19.6889	FI R 3s	9,0	Lanterne på stativ 9,0	5,2	1 R 0,0 - 360,0 Rundtlysende.
941600 103	Gjesvær Store Lyngøy Vestre innløp	71 06.5370 025 21.3717	Iso WRG 6s	15,6	Lyktehus 3,0	4,7 4,7 5,5	1 G 83,2 - 87,5 Fra innover Lyngøya til N av Leikua 2 W 87,5 - 89,9 Til S av Hompskjæret og klar S av Kvalbeinbåen 6.6m 3 R 89,9 - 122,7 Til mellom Vestre Ramnholman og Austre Ramnholman 4 G 122,7 - 261,0 Til S av Sandholmen 5 W 261,0 - 276,3 Til klar N av Lille Nordøybåen stang 6 R 276,3 - 304,9 Til innpå Storhamnkjæften 7 G 304,9 - 316,7 Til innpå Springneset

Fyrnr. Kartnr.	Område Navn Beliggenhet	Posisjon	Karakter	Lys høyde [m]	Beskrivelse Høyde over grunnen [m]	Lysvidde R G W	Sektor - farge - retning - beskrivelse
941800 103	Gjesvær Sandholmen Østre innløp	71 06.7070 025 23.0437	FI WRG 5s	11,8	Lyktehus på varde 6,8	4,8 4,8 5,6	1 G 193,5 - 204,2 Fra innpå Revsholmbåen til klar Ø av Revsholmsbåen 0,6 mtr
							2 W 204,2 - 214,8 Til NV av Langskjæret
							3 R 214,8 - 30,5 Til klar NV av 4m grunne ved Storhamnkjæften
							4 G 30,5 - 80,8 Til S av Båtshaken lanterne
							5 R 80,8 - 89,3 Til innover Sandholmen
942000 103	Gjesvær Avløysingen Nordre innløp	71 06.2917 025 22.9592	Oc (2) WRG 8s	19,0	Lyktehus 3,0	2,6 2,6 3,2	1 R 128,7 - 138,4 Fra innpå Lille Lyngøya til kloss 150m S av Staurskjæret stang.
							2 G 138,4 - 198,5 Til klar NØ av Revsholmbåen 0,5 mtr
							3 W 198,5 - 206,6 Til klar NV av Sandholmbåen 4 mtr
							4 R 206,6 - 234,5 Til inn mot Lysøya
942100 103	Gjesvær Gjesværrenna, Ø Innseiling til Gjesvær	71 06.2916 025 22.6256	FI R 3s	7,3	Lanterne på stativ 11,4	1	1 R 0,0 - 360,0 Rundtlysende
942200 103	Gjesvær Gjesværrenna, V, ytre Innseiling til Gjesvær	71 06.2292 025 22.5459	FI G 3s	8,3	Lanterne på stativ 13,0	2,1	1 G 0,0 - 360,0 Rundtlysende
942500 103	Kobbefjorden Smedberget Fjordens vestsida	70 51.9880 025 13.9747	FI WRG 5s	6,6	Lyktehus på søyle 5,4	3,6 3,6 4,8	1 G 168,2 - 171,1 Fra inn over land til Ø av nes S av Lille Studentervika
							2 W 171,1 - 190,5 Til NNV av Store Kobbøya
							3 R 190,5 - 204,6 Til innpå sørspissen av Store Kobbøya
							4 G 204,6 - 218,6 Til ØSØ av Store Kobbøya og innpå Indre Gavass
							5 W 218,6 - 227,2 Til N NV av Kobbeskjæret
							6 R 227,2 - 287,3 Til N av Veidnesgrunnen 4 mtr
							7 G 287,3 - 339,0 Til SV av Lille Kobbøya N av Veinesgrunnen 4mtr
							8 W 339,0 - 342,6 Til Ø av Nesevneset
							9 R 342,6 - 352,7 Til innpå land på Pålanset
942600 103	Kobbefjorden Stor-Kobbøya Midt i fjorden	70 55.1526 025 16.2440	FI (2) WRG 10s	10,0	Lyktehus på søyle 9,5	4,8 4,8 6,1	1 R 343,9 - 349,9 Fra innpå Veidneset til klar SV av 4m Veidnesgrunnen
							2 G 349,9 - 0,1 Til klar V av Lille Kobbøya
							3 W 0,1 - 1,2 Til Ø av slaggr. ved Nesevneset
							4 R 1,2 - 66,4 Til innpå Rekvika
							5 G 66,4 - 105,5 Til klar NNØ av Avløysinga
							6 W 105,5 - 164,9 Til klar V av 5m grunne Ytre Nebbegrunnen
							7 R 164,9 - 174,9 Til klar Ø av 2,5m grunne Indre Nebbegrunnen
							8 G 174,9 - 176,7 Til godt klar Ø av Indre Nebbegrunnen
							9 W 176,7 - 189,3 Til klar V av Nebtet
							10 R 189,3 - 199,3 Til innpå land S av Nebtet
943000 103	Magerøysundet Stikkelvågnæringen Vest i sundet	70 58.8102 025 19.8980	FI W 5s	20,0	Lanterne på stang 4,0	6	1 W 0,0 - 360,0 Rundtlysende
943200 103	Magerøysundet Risvikneset Sundets S side	70 57.7219 025 25.8585	Iso WRG 6s	17,6	Lyktehus 3,0	4,8 4,8 6,1	1 G 113,1 - 123,7 Fra innpå Kjerkeneset til NØ av Stikkelvågnæringen
							2 W 123,7 - 136,2 Til SV av Vannfjordnæringen
							3 R 136,2 - 154,5 Til SSV av Straumsnæringen
							4 G 154,5 - 309,7 Til SV av Skattøra
							5 W 309,7 - 318,5 Til NØ av Hysaksla
							6 R 318,5 - 321,9 Til innover land SØ for Lykta

Fyrnr. Kartnr.	Område Navn Beliggenhet	Posisjon	Karakter	Lys høyde [m]	Beskrivelse Høyde over grunnen [m]	Lysvidde R G W	Sektor - farge - retning - beskrivelse
943400 103	Magerøysundet Skattøra Øst i sundet	70 55.9731 025 32.9112	FI W 5s	6,5	Lanterne på stang 3,0	 	1 W 0,0 - 360,0 Rundtlysende.
943600 103	Magerøysundet Lafjord På Gamneset	70 54.4810 025 36.8628	FI (2) WRG 10s	7,3	Lyktehus 3,0	 	1 G 55,9 - 60,1 Fra innover land SV av Gamnes til NØ av Lilleholmen 2 W 60,1 - 135,7 Til SV av Omnan 3 R 135,7 - 186,8 Til Ø av Helleneset 4 G 186,8 - 228,2 Til SØ av Bismarhallen 5 W 228,2 - 261,7 Til N av Kåfjordnovva 6 R 261,7 - 271,2 Til innpå land Ø av Stovvika
943650 103	Sarnesfjorden Vestre Grunnen Øst av Bismarhallen	70 56.8599 025 45.8613	FI (2) W 5s	3,0	Lysbøye 7,0	 	1 W 0,0 - 360,0 Rundtlysende
943700 103	Sarnesfjorden Sarnes Pollen, øvre Sarnes Pollneset	70 59.0947 025 44.8829	Oc W 6s	23,0	Lanterne på stang 6,0	 	1 W 327,2 - 333,2 Retningslys Overrett med: 943710 Retning: 330,1 Beskrivelse: Leder mellom Austre Grunnen og Midtre Grunnen
943710 103	Sarnesfjorden Sarnes Pollen, nedre Sarnes Pollneset	70 59.0557 025 44.9529	Oc W 6s	20,0	Lanterne på stang 2,0	 	1 W 327,2 - 333,2 Retningslys Overrett med: 943700 Retning: 330,1 Beskrivelse: Leder mellom Austre Grunnen og Midtre Grunnen
943800 103	Magerøysundet Altesula Østsida av øya	70 57.1575 025 52.0802	FI W 5s	7,1	Lanterne på stang 3,7	 	1 W 0,0 - 360,0 Rundtlysende.
944200 103	Honningsvåg Søre Honningsvåg På Klubben	70 58.6232 025 57.8977	Oc (2) WRG 8s	29,0	Lyktehus 5,1	 	1 G 297,5 - 321,3 Fra innpå Menesebukta til SV av Juledagsneset 2 W 321,3 - 50,3 Til SØ av Altesula 3 R 50,3 - 112,2 Til S av Rossmålneset 4 G 112,2 - 131,6 Til innpå Rossmolla
944210 103	Magerøya Fortøyningsbøye Ytre Honningsvåg havn	70 58.9563 025 57.7166	FI W 3s		LA	 	1 W 0,0 - 360,0 Rundtlysende
944300 103	Honningsvåg Klubbskjæret molo Klubben	70 58.6583 025 57.2159	Iso G 2s	6,2	Lanterne på stang 4,5	 	1 G 0,0 - 360,0 Rundtlysende.
9443BP 103	Magerøya Honningsvåg havn	70 58.8339 025 58.3336				 	R 0,0 - 360,0
944501 104	Vesterleia Vesterleia SØ Nordvågen	70 58.5379 026 01.3057	FI (2) G 5s	8,3	HIB på stativ 10,0	 	1 G 0,0 - 360,0 Rundtlysende

Fyrnr. Kartnr.	Område Navn Beliggenhet	Posisjon	Karakter	Lys høyde [m]	Beskrivelse Høyde over grunnen [m]	Lysvidde R G W	Sektor - farge - retning - beskrivelse
944502 104	Magerøya Vesterleia SV Innseiling til Nordvågen	70 58.5421 026 01.1769	FI (2) R 5s		HIB på stativ 10,0	1 1 1	1 R 0,0 - 360,0 Rundtlysende.
944503 104	Vesterleia Vesterleia NØ Nordvågen	70 58.6647 026 01.2916	FI (2) G 5s	7,0	HIB på stativ 10,0	1 1 1	1 G 0,0 - 360,0 Rundtlysende.
944504 104	Vesterleia Vesterleia NV Nordvågen	70 58.6640 026 01.1779	FI (2) R 5s	7,0	HIB på stativ 10,0	1 1 1	1 R 0,0 - 360,0 Rundtlysende.
945202 103	Honningsvåg Storbukta Storbukt	70 59.6046 025 57.5102	FI R 3s	7,0	HIB på stativ 10,0	0,8 1 1	1 R 0,0 - 360,0 Rundtlysende
945203 103	Honningsvåg Honningsvåg molo Honningsvåg molo	70 59.4202 025 57.6822	FI G 3s	5,5	HIB på stang 3,0	0,9 1 1	1 G 0,0 - 360,0 Rundtlysende
945210 0	Holmbukt Holmbukt molo Honningsvåg	70 59.3873 025 57.7221	Fast lys yellow	7,5	IB på stang 3,0	1 1 1	
945300 104	Nordvågen Nordvågen, nedre Vestersida	70 58.7078 026 01.0257	Fast R lys	6,7	Lanterne på stang 7,5	1 1 1	1 R 0,0 - 360,0 Rundtlysende
						Overrett med: Retning: Beskrivelse:	945400 287,8 Leder inn østre løp
945400 104	Nordvågen Nordvågen, øvre Vestersida	70 58.7123 026 00.9841	Fast R lys	11,4	Lanterne på stang 6,5	1 1 1	
						Overrett med: Retning: Beskrivelse:	945300 287,8 Leder inn østre løp
946000 104	Magerøya Helneset Magerøya Ø side	71 03.6994 026 13.3265	FI (2) W 10s	37,5	Fyrbygning med tårn 10,0	1 1 11,5	1 W 0,0 - 360,0 Rundtlysende
						Racon Signal: Type:	Morsetean Morsetean N m/utstrekning 1.25 n.mil ITOFAR
946200 103	Magerøya Kamøyfjord Ved Kamøyvær	71 02.9507 025 54.5715	Oc (2) WRG 8s	19,6	Lyktehus 3,5	4,7 4,7 6	1 G 216,1 - 224,6 Fra inn mot Oksen til Ø av 7,3 mtr 2 W 224,6 - 231,1 Til NV av Store Kamøya 3 R 231,1 - 254,8 Til innpå Store Kamøya 4 G 254,8 - 291,8 Til S av 3,3mtr S av Store Kamøya 5 W 291,8 - 300,4 Til N av landet ved Snørvikneset 6 R 300,4 - 306,6 Til inn på land ved Snørvikneset

Fyrnr. Kartnr.	Område Navn Beliggenhet	Posisjon	Karakter	Lys høyde [m]	Beskrivelse Høyde over grunnen [m]	Lysvidde R G W	Sektor - farge - retning - beskrivelse
946300 103	Magerøya Kamøyvær molo På molohodet	71 02.8978 025 54.6858	Iso G 2s	7,3	Lanterne på stang 4,5	0,9	1 G 0,0 - 360,0 Rundtlysende.
946302 103	Kamøyvær Hjalmarneset Kamøysundet	71 03.0553 025 54.4161	Iso R 4s	6,5	HIB på stativ 9,0	2,5	1 R 0,0 - 360,0 Rundtlysende
946304 103	Kamøyvær Bullvika molo Kamøyvær	71 02.9970 025 54.0270	FI R 3s	8,2	Lanterne på stang 3,0	1,2	1 R 0,0 - 360,0 Rundtlysende
946400 103	Magerøya Store Kamøy Kamøyfjord	71 03.2831 025 59.5635	FI W 5s	13,5	Lanterne på søyle 8,0	2,9	1 W 0,0 - 360,0 Rundtlysende.
946600 104	Magerøya Opnan Kamøyfjord	71 06.5762 026 02.4438	FI W 10s	25,5	Lanterne på stang 4,2	6,4	1 W 0,0 - 360,0 Rundtlysende.
946800 103	Skarsvåg Skarsvåg På Børneset	71 07.7107 025 52.2794	FI WRG 5s	21,5	Lyktehus 6,0	5,7 5,7 6,6	1 G 153,1 - 157,5 Fra innpå Hornet til NØ av Nordkapp 2 W 157,5 - 207,9 Til NV av Stor-Skikka 3 R 207,9 - 210,0 Til klar NV av Store Skikka 4 G 210,0 - 220,4 Til klar Ø av 4.1 mtr Ø av Store-Skikka 5 W 220,4 - 226,8 Til NV av Lille-Skikka 6 R 226,8 - 22,7 Til innover Risfjorden
946801 103	Magerøya Skarsvåg molo, N På molohode	71 06.7347 025 50.1671	Iso G 2s	8,0	Lanterne på stang 0,0	1,2	1 G 0,0 - 360,0 Rundtlysende.
946802 103	Magerøya Skarsvåg molo, S På molohodet	71 06.7099 025 49.9495	Iso R 2s	7,6	Lanterne på stang 5,2	1,1	1 R 0,0 - 360,0 Rundtlysende.
947100 103	Krokreva Knivskjelodden Knivskjelodden	71 11.0586 025 40.3316	FI (2) WRG 10s	36,2	Lyktehus 3,2	4,6 4,6 5,5	1 R 283,0 - 70,5 Fra N av Norkappodden til innpå Kjerkeneset mellom Vakeren og Svartskjæret 2 G 70,5 - 81,3 Til N av Storgrunnen 3,6 mtr 3 W 81,3 - 283,0 Til første sektor
947500 103	Porsangerfjorden Jernøya Nordvestsida av øya	70 49.0922 025 48.1555	FI R 5s	6,0	LA/SC 4,5	2,8	1 R 0,0 - 360,0 Rundtlysende.
947701 105	Repvåg Fiskebuktneset NØ av Fiskebukta	70 45.0077 025 40.0716	FI (2) G 5s	2,0	Lysbøye	1,1	1 G 0,0 - 360,0 Rundtlysende
947702 105	Repvåg Repvåg Repvåg	70 44.8383 025 40.1864	Fast R lvs	6,0	Lanterne kaimarkering 1,0	0,8	1 R 0,0 - 360,0 Rundtlysende
947704 105	Repvåg Brenneriøra Slaggrunnen ved Brenneriøra	70 44.9880 025 40.2006	FI (2) R 5s	2,0	Lysbøye	1,1	1 R 0,0 - 360,0 Rundtlysende




























Fyrnr. Kartnr.	Område Navn Beliggenhet	Posisjon	Karakter	Lys høyde [m]	Beskrivelse Høyde over grunnen [m]	Lysvidde R G W	Sektor - farge - retning - beskrivelse
948000 105	Porsangerfjorden Repvåg På Hamneset	70 45.4768 025 41.3573	Iso WRG 4s	46,0	Lyktehus 3,0	4,2 4,2 5,4	1 G 74,1 - 225,0 Fra NV av Steinskjærødden til Ø av Jernøya
							2 W 225,0 - 256,6 Til N av Lille Tamsøya
							3 R 256,6 - 269,9 Til N av Skjåholmen
							4 G 269,9 - 313,3 Til SV av Sjøholmen
							5 W 313,3 - 352,8 Til Ø av Gytenberga
							6 R 352,8 - 358,9 Til innpå Båtmola
948200 105	Porsangerfjorden Hårvikneset Fjordens ø side	70 43.3886 026 02.7984	FI (2) WRG 10s	22,0	Lyktehus 6,5	7,6 7,6 9,3	1 G 19,5 - 28,0 Fra innpå Hårvikneset til klar NV av Kjæsgrunnen
							2 W 28,0 - 40,2 Til klar Ø av østre Lysbotnen
							3 R 40,2 - 45,2 Til Ø av Tamsøyflaket
							4 G 45,2 - 85,0 Til NNV av slaggrunnen NNV av Skagodden
							5 W 85,0 - 210,8 Til VNV av Sinkelvikneset
							6 R 210,8 - 222,5 Til innpå Sinkelvika
948400 105	Porsangerfjorden Jelliniemi Fjordens Ø-side	70 29.3240 025 39.7918	FI WRG 5s	5,5	Lyktehus 6,0	7,6 7,6 9,3	1 G 30,7 - 49,2 Fra innpå Lystervika til V av Leirpollgrunnen 8 mtr
							2 W 49,2 - 90,0 Til S av Prestøya
							3 R 90,0 - 104,8 Til klar N av Ormegrunnen
							4 G 104,8 - 109,8 Til N av Knivgrunnen
							5 W 109,8 - 169,9 Til V av Vestre Lysboten
							6 R 169,9 - 182,7 Til dyprenna mellom Vestre Lysboten og Austre Lysboten
							7 G 182,7 - 191,1 Til Ø av Austre Lysboten
							8 W 191,1 - 209,6 Til V av Kjæsgrunnen
							9 R 209,6 - 213,4 Til V av slagglinja V av Sløkneset
949000 105	Porsangerfjorden Olderfjord På i. Bringnes	70 29.9902 025 12.8925	FI (2) WRG 10s	21,9	Lyktehus 3,3	3,1 3,1 4,1	1 G 208,1 - 214,9 Fra innover Bringnesjorda til V av Forvikgrunnen
							2 W 214,9 - 230,4 Til klar NV av 10m slaggrunnen for Ormetunga
							3 R 230,4 - 9,8 Til Ø av Ytre Bringneset
							4 G 9,8 - 60,8 Til innpå land Bringneset
949200 106	Porsangerfjorden Kistrand Sandholmens nø side	70 25.6693 025 15.1626	FI WRG 5s	13,0	Lyktehus 3,0	5,4 5,4 6,8	1 G 85,7 - 205,7 Fra innpå Ytre Veidnesbukta til Ø av aPrestøya.
							2 W 205,7 - 295,9 Til N av Hamnholmen.
							3 R 295,9 - 297,8 Til N av Fugleberggrunnen 18m N av Hamneholmen.
							4 G 297,8 - 326,0 Til SSØ av Skarvskjæret
							5 W 326,0 - 0,4 Til Ø av Skarvskjæret.
							6 R 0,4 - 5,9 Til inn på land Veidneset.
949410 106	Indre Veinesbukta Skarvskjærgrunnen Porsangerfjorden	70 22.5504 025 10.5653	Q (6) W LFI 15s		Lysbøye	2,3	1 W 0,0 - 360,0 Rundtlysende
949504 106	Holmfjord Holmfjord LB Porsangerfjorden	70 22.0177 025 27.7721	FI R 3s	1,5	Lysbøye	1,6	1 R 0,0 - 360,0 Rundtlysende

Fyrnr. Kartnr.	Område Navn Beliggenhet	Posisjon	Karakter	Lys høyde [m]	Beskrivelse Høyde over grunnen [m]	Lysvidde R G W	Sektor - farge - retning - beskrivelse
949600 106	Porsangerfjorden Kolvik Troidholmens nø side	70 18.2498 025 12.4018	Iso WRG 6s	9,0	Lyktehus 3,0	4,8 4,8 6,1	1 G 194,1 - 197,3 Fra innpå land N av lykta til innover Gåirolåssåt
							2 W 197,3 - 216,7 Til NV av Auskarholmgrunnen
							3 R 216,7 - 239,0 Til SSØ av Auskarholmen
							4 G 239,0 - 241,0 Til videre SSØ av Auskarholmen
							5 W 241,0 - 260,0 Til N av Skjåholmen
							6 R 260,0 - 274,0 Til Skjåholmsundet mellom Rantalaneset og Skjåholmen
							7 G 274,0 - 345,1 Til Vest av Gadisnjarga
							8 W 345,1 - 42,6 Til SØ av Anopsetholmen og klar SØ av Anopsetåna
							9 R 42,6 - 52,7 Til innpå land S av lykten
949800 106	Porsangerfjorden Skjåholmen Holmens SV pynt	70 18.1795 025 19.5866	Oc (2) WRG 8s	22,0	Lyktehus 3,0	4,1 4,1 5,3	1 G 303,2 - 312,1 Fra innpå Tahtikilva tilSV av Tahtikilva
							2 W 312,1 - 332,9 Til NØ av Reinøya
							3 R 332,9 - 44,4 Til innpå Rantalaneset
							4 G 44,4 - 82,8 Til NNV av Skarvskjæret
							5 W 82,8 - 124,4 Til SSV av Auskarholmgrunnen
							6 R 124,4 - 159,0 Til NØ av Auskarholmen
							7 G 159,0 - 168,8 Til NØ av 14.66m NØ av Auskarholmen
							8 W 168,8 - 205,3 Til V av Dorju
							9 R 205,3 - 213,7 Til inn mot Dorju båke
950000 106	Porsangerfjorden Ainek Holmens S pynt	70 15.0642 025 21.3050	FI WRG 5s	14,5	Lyktehus 3,5	5,9 5,9 7,3	1 W 226,1 - 237,2 Fra SØ av Ivarholmen til klar NV av Tjeldgrunnen
							2 R 237,2 - 281,0 Til Innpå Bannenes
							3 G 281,0 - 22,1 Til V av Roddenes
							4 W 22,1 - 27,4 Til SØ av Laiva
							5 R 27,4 - 56,3 Til SØ av Mammalflua
							6 G 56,3 - 177,6 Til Ø av Reinøya
							7 W 177,6 - 186,1 Til V av skjær V av Ivarholmen
							8 R 186,1 - 190,1 Til klar V av skjær V av Ivarholmen
							9 G 190,1 - 226,1 Til første grense
950200 106	Porsangerfjorden Cuoldagas Indre Porsanger	70 12.7351 025 13.6387	FI (2) WRG 10s	11,6	Lyktehus på søyle 7,7	3,4 3,4 4,5	1 G 71,4 - 85,8 Fra innover mot store Saiva til klar N av 3,4m grunnen
							2 W 85,8 - 94,5 Til S av Mammal
							3 R 94,5 - 199,8 Til innpå Gumpemjærga
							4 G 199,8 - 220,2 Til SØ av Mefjordgrunnen båke
							5 W 220,2 - 224,2 Til NV av Ainek
							6 R 224,2 - 227,0 Til innpå Ainek
							7 G 227,0 - 230,0 Til SØ av Ainek
							8 W 230,0 - 235,6 Til NNV av Bannenes
							9 R 235,6 - 286,4 Til klar slaggrunn N av Roddenes
							10 G 286,4 - 356,9 Til V av Store Bjørnneset
							11 W 356,9 - 7,7 Til Ø av Laiva
							12 R 7,7 - 9,3 Til innover Couldagas.
950400 106	Porsangerfjorden Sommerøy Ø. Sommerøy sø pynt	70 05.7902 025 06.3631	Oc (2) WRG 8s	12,5	Lyktehus 3,0	3,3 3,3 4,4	1 G 201,5 - 214,2 Fra SØ av Hattholmen til Ø av holme SØ av Lonkeneset
							2 W 214,2 - 65,0 Til S av holme vest av Sommerøy
							3 R 65,0 - 83,2 Til innpå holme vest av Sommerøy
951002 108	Laksefjorden Dyffjord SV av Stormolla	70 54.0067 027 10.9838	Iso R 6s	10,3	Lanterne på stang 3,0	3,9	1 R 0,0 - 360,0 Rundtlysende






















Fyrnr. Kartnr.	Område Navn Beliggenhet	Posisjon	Karakter	Lys høyde [m]	Beskrivelse Høyde over grunnen [m]	Lysvidde R G W	Sektor - farge - retning - beskrivelse
951102 108	Dyffjord Dyffjord flytemolo Dyffjorden	70 53.9116 027 13.7867	Iso R 2s	3,0	Lanterne kaimarkering 2,0	0,8 0,8 0,8	1 R 0,0 - 360,0 Rundtlysende
951110 0	Dyffjord Dyffjord molo IB Dyffjorden	70 53.8578 027 13.7746	Fast lys yellow	7,7	IB på stang 4,8	0,8 0,8 0,8	
951300 107	Laksefjorden Henrikholmen Ytre Henrikholmens Ø-side	70 46.5190 026 43.9781	FI WRG 5s	24,7	Lyktheus 3,5	6,3 6,3 7	1 G 171,8 - 183,6 Fra innpå Måseneset til Ø av Godvikneset 2 W 183,6 - 188,9 Til 180m V av Kartøya 3 R 188,9 - 198,3 Til 120m Ø av Kartøya 4 G 198,3 - 199,6 Til 280m Ø av Kartøya 5 W 199,6 - 11,4 Til Ø av Klubbodden 6 R 11,4 - 17,1 Til 540m Ø av Holmodden 7 G 17,1 - 18,8 Til 160m Ø av Holmodden 8 W 18,8 - 25,6 Til Ø av Veidgamneset 9 R 25,6 - 28,2 Til kloss i Veidgamklubben
951401 107	Holmbukt Veidnesholmen molo Laksefjorden	70 40.1281 026 36.5144	Iso G 2s	7,7	Lanterne på stang med IB 5,2	2 2 2	1 G 0,0 - 360,0 Rundtlysende
951502 107	Laksefjorden Vardnes Vardnesodden	70 45.3425 027 06.6775	FI (2) R 10s	15,0	Lanterne på stang 9,0	4 4 4	1 R 0,0 - 360,0 Rundtlysende
951900 107	Laksefjorden Lebesby På Stamneset	70 36.4355 027 00.4687	Iso WRG 6s	30,0	Lyktheus 3,2	3,4 3,4 4,5	1 G 40,5 - 52,5 Fra klar av Mannskardvikneset til klar NV av Lille Brattholmen 2 W 52,5 - 53,6 Til klar SØ av Langholmen 3 R 53,6 - 65,9 Til klar SØ av Store Brattholmen 4 G 65,9 - 127,3 Til NØ Store Brattholmen og Nordskjærbåen 5 W 127,3 - 196,7 Til Vest av Vestre Kalakklubbneset 6 R 196,7 - 228,2 Til innpå Kalakklubben
951910 107	Bekkarfjrd Storskjæret Østre Kalak	70 37.2810 027 05.2294	FI W 3s	7,2	Lanterne på stativ 10,7	2,8 2,8 2,8	1 W 0,0 - 360,0 Rundtlysende
952000 107	Laksefjorden Lebesbyrenna, NV Renna	70 34.1352 027 00.1860	Iso R 2s	4,9	Lanterne på stang 8,6	1,2 1,2 1,2	1 R 0,0 - 360,0 Rundtlysende
952100 107	Lebesby Lebesbyrenna, SV Renna	70 33.8225 027 00.0261	Iso R 2s	3,0	Lanterne på stang 9,8	2 2 2	1 R 0,0 - 360,0 Rundtlysende
952200 107	Lebesby Lebesbyrenna, NØ Renna	70 34.1220 027 00.2559	Iso G 2s	4,4	Lanterne på stang 10,8	1,2 1,2 1,2	1 G 0,0 - 360,0 Rundtlysende
952300 107	Lebesbye Lebesbyrenna, SØ Renna	70 33.8094 027 00.0999	Iso G 2s	4,5	Lanterne på stang 10,8	2 2 2	1 G 0,0 - 360,0 Rundtlysende

Fyrnr. Kartnr.	Område Navn Beliggenhet	Posisjon	Karakter	Lys høyde [m]	Beskrivelse Høyde over grunnen [m]	Lysvidde R G W	Sektor - farge - retning - beskrivelse
952500 107	Laksefjorden Skjånesodden Sjånesodden	70 32.8288 026 57.1232	Oc (2) WRG 8s	7,8	Lyktehus 3,5	4,6 4,6 5,9	1 G 343,1 - 345,5 Fra V av Sjånesodden til V av Store Auskarneset
							2 W 345,5 - 357,7 Til Ø av Hamarnesgrunnen
							3 R 357,7 - 45,0 Til NV av Rypøya
							4 G 45,0 - 63,2 Til NV av Bondøyskjær
							5 W 63,2 - 64,3 Til SE av Indre Bondøyskjær
							6 R 64,3 - 69,4 Til NV av Indre Bondøyskjær
							7 G 69,4 - 71,5 Til NV og godt klar av Indre Bondøyskjær
							8 W 71,5 - 85,4 Til S og godt klar av Ytre Bondøysklær
							9 R 85,4 - 87,2 Til S av Ytre Bondøyskjær
							10 G 87,2 - 92,4 Til N av Ytre Bondøyskjær
							11 W 92,4 - 131,2 Til SV av Skjåholmen
							12 R 131,2 - 224,7 Til klar Lebesbyrenna
							13 G 224,7 - 235,9 Til innpå Skjånesodden
952513 98	Hammerfest Rypeklubben Rypefjorden	70 38.4145 023 37.1109	FI G 3s	7,5	HIB på stang 3,0	2	1 G 0,0 - 360,0 Rundtlysende
952700 107	Laksefjorden Bondøyskjær Bondøyskjær	70 30.6668 026 45.0276	FI WRG 5s	13,5	Lyktehus 6,0	6,5 6,5 8	1 R 45,8 - 63,3 Fra innpå Måseneset til 160m klar NV av Måseneset
2 G 63,3 - 167,8 Til 750m klar Ø av Klubbodden							
3 W 167,8 - 198,8 Til V av Ytre Bondøyskjær stang							
4 R 198,8 - 209,2 Til Ø av Ytre Bondøyskjær stang							
5 G 209,2 - 235,1 Til SØ av Indre Bondøyskjær							
6 W 235,1 - 254,5 Til klar av Kråkegrunnen							
7 R 254,5 - 256,9 Til 100m klar av Rypøya N-ligste							
8 G 256,9 - 279,3 Til 150m S av Rypøya							
9 W 279,3 - 285,1 Til NNØ Hammarnesgrunnen							
10 R 285,1 - 302,0 Til innpå Skallneset							
952900 107	Laksefjorden Brattholmen Fyrneset	70 26.6550 026 37.6078	FI WRG 5s	24,8	Lyktehus 3,0	3,8 3,8 5	1 G 159,5 - 162,8 Fra innpå Korsnesklubben Ø av Korsneset
2 W 162,8 - 201,4 Til V av Skarvskjæret							
3 R 201,4 - 259,5 Til S av Rundskjær							
4 G 259,5 - 22,7 Til V av Adamsfjordklubben							
5 W 22,7 - 24,7 Til Ø av Stolpeneset							
6 R 24,7 - 27,3 Til Kloss i Stolpeneset							
953100 108	Laksefjord Store Finnkjerka Kjøllefjord	70 58.9152 027 08.6879	LFI G 10s	33,5	Lanterne på stativ 8,9	6	1 G 0,0 - 360,0 Rundtlysende
953400 108	Kjøllefjord Kjøllefjord På Galgenesmolo	70 57.0403 027 19.8903	Oc (2) WRG 8s	9,8	Lyktehus 3,2	2,1 2,1 2,6	1 G 119,2 - 126,2 Fra innpå Mostadvika til klar av Mostadvik klubben
2 W 126,2 - 134,9 Til vest av Sprengnesbåen							
3 R 134,9 - 141,7 Til innover slaggrunnen vest av Sprengnesbåen, og innpå Klubben							
954200 108	Oksefjorden Avløysinga	71 00.6049 027 30.4367	FI W 5s	12,0	LA/SC 6,2	5,4	
955000 108	Nordkynhalvøya nordside Nordkinn På Avløysa	71 07.9968 027 39.4229	FI W 5s	18,0	Lanterne på stativ 8,6	7,6	1 W 0,0 - 360,0 Rundtlysende

Fyrnr. Kartnr.	Område Navn Beliggenhet	Posisjon	Karakter	Lys høyde [m]	Beskrivelse Høyde over grunnen [m]	Lysvidde R G W	Sektor - farge - retning - beskrivelse
955500 109	Nordkynhalvøya nordside Mehamn På Hamneneset	71 02.6840 027 50.2412	Iso WRG 6s	11,5	Lyktehus 6,0	3,2 3,2 4,2	1 G 28,0 - 170,0 Fra innpå Sørfjorden til Ø av 8,3m grunnen NØ av Seineset. 2 W 170,0 - 175,5 Til V av Seinesgrunnen 16,5m. 3 R 175,5 - 180,4 Til Ø av Seinesgrunnen 16,5m. 4 G 180,4 - 188,0 Til godt klar Ø av Seinesgrunnen 16,5m og Ø av Medtuvgrunnen 21m. 5 W 188,0 - 206,8 Til klar V av Kinnaroddgrunnen 1,9m 6 R 206,8 - 215,8 Til klar Ø av Kinnaroddgrunnen 1,9m. 7 G 215,8 - 217,2 Til klar Ø av 18m grunne S av Kinnaroddgrunnen. 8 W 217,2 - 220,5 Til NV av Vedvikskjæret. 9 R 220,5 - 225,4 Til innpå Vedvikneset.
955502 109	Mehamn Hamnesmoloen På molohodet	71 02.5479 027 50.1923	FI R 3s	9,0	Lanterne på stang 3,0	0,8	1 R 0,0 - 360,0 Rundtlysende
955509 109	Mehamn Midlertidig merke Mehamn Mehamn	71 02.5178 027 50.2108	Iso R 2s		LB	0,9	
955510 0	Mehamn Hamnesmolo IB 1 SØ Molo hode SØ	71 02.5450 027 50.1976	Fast lys yellow	9,0	IB på stang 3,0		
955511 109	Mehamn Vardholmen Vardholmen	71 02.4280 027 50.0107	FI G 3s	5,0	LA/IB/SC 10,5	1	1 G 0,0 - 360,0 Rundtlysende
955520 0	Mehamn Hamnesmolo IB 2 SV Molo hodet SV	71 02.5460 027 50.1835	Fast lys yellow	9,0	IB på stang 3,0		
955530 0	Mehamn Hamnesmolo IB 3 NV Molo hodet nv	71 02.5507 027 50.1868	Fast lys yellow	9,0	IB på stang 3,0		
955700 109	Nordkynhalvøya nordside Mehamn havnelykt Vardholmen molo	71 02.3876 027 50.5093	Iso G 2s	7,5	Lanterne på stang 3,0	0,6	1 G 0,0 - 360,0 Rundtlysende
956000 109	Nordkynhalvøya nordside Store Kamøy Mehamnfjorden	71 05.3423 027 58.8415	FI (2) WRG 10s	44,6	Lyktehus 3,9	5,6 5,6 7	1 G 46,9 - 49,0 Fra inn på Kamøynæringen til NV av Vedvikskjeret 2 W 49,0 - 52,4 Til SØ av 2m grunnen av Kinnaroddgrunnen 3 R 52,4 - 72,8 Til N av Kinnaroddgrunnen 4 G 72,8 - 78,3 Til N av Smørbringnæringen 5 W 78,3 - 88,6 Til SØ av Smørbringgrunnen 6 R 88,6 - 114,8 Til N av Avløysa Kinnarodden 7 G 114,8 - 115,9 Til inn på Øvre Oddegrunnen 8 W 115,9 - 245,7 Til NV av 16m Haustleite 9 R 245,7 - 266,1 Til NV av Bispeneset

Fyrnr. Kartnr.	Område Navn Beliggenhet	Posisjon	Karakter	Lys høyde [m]	Beskrivelse Høyde over grunnen [m]	Lysvidde R G W	Sektor - farge - retning - beskrivelse
956500 109	Nordkynhalvøya nordside Slettnes	71 05.3743 028 13.0946	FI W 20s	44,0	FS/NA 39,0	   17,6	1 W 0,0 - 360,0 Rundtlysende
						Racon Signal: Type:	Morsetean Morsetean T m/utstrekninga 1.0 n.mil ITOFAR
957000 109	Gamvik Flintodden Havnas N side	71 03.7932 028 16.0704	Oc WRG 6s	5,5	Lyktehus 3,0	   2,2 2,2 3	1 G 166,8 - 222,1 Fra innpå Kjøholmen til klar SØ av stang S av Kjøholmen 2 W 222,1 - 248,1 Til klar N av grunnene ved Barden varde 3 R 248,1 - 311,4 Til klar SV av 1,4m grunnen S av Barden varde 4 G 311,4 - 328,8 Til SV av 8,1 m grunnen N av Daudmannsfallet 5 W 328,8 - 337,3 Til NØ av 9m grunnen Daudmannsfallet 6 R 337,3 - 354,3 Til innpå Daudmannsfallet.
957306 109	Gamvik Beritbukta Beritbukta	71 03.6772 028 15.4148	FI R 3s	6,6	HIB på stang 10,0	   0,5	1 R 0,0 - 360,0 Rundtlysende
957308 109	Gamvik Gamvikbukta Gamvikbukta	71 03.7220 028 15.4124	FI R 3s	6,6	HIB på stang 9,3	   0,5	1 R 0,0 - 360,0 Rundtlysende
957397 109	Gamvik Ringskjær molo 2 Beritbukta	71 03.6023 028 15.6494	FI G 3s	2,0	Lysbøye	   0,8	1 G 0,0 - 360,0 Rundtlysende
957400 109	Gamvik Beritbukta Havnas S side	71 03.6171 028 15.1518	Oc (2) WRG 8s	7,5	Lyktehus 7,0	   1,4 1,4 2	1 G 259,1 - 282,2 Fra inn på Ringskjæret molo til S av 1,4m grunnen S av Barden Varde 2 W 282,2 - 287,3 Til N av 8,1m grunnen N av Daudmannsfallet 3 R 287,3 - 324,5 Til inn over tørrfall ved Kvalvikneset.
958200 109	Tanafjorden Omgang Omgang	70 59.3116 028 31.3910	FI (2) WRG 10s	16,3	Lyktehus på underbygning 14,2	   7,5 7,5 9,1	1 R 129,9 - 143,5 Fra innpå Ringskjæret molo til klar N av Grunnskallen. 2 G 143,5 - 150,0 Til NØ av 20m grunne Koibåan. 3 W 150,0 - 277,1 Til klar N av Seigrunnen 7m 4 R 277,1 - 288,3 Til klar S av Seigrunnen 7m 5 G 288,3 - 293,2 Til mellom Seigrunnen og Spirodden 6 W 293,2 - 311,8 Til NØ av Spirodden 7 R 311,8 - 328,0 Til innpå Spirodden.
958700 109	Tanafjorden Ytre Finnkongkeilnæringen Ytre Finnkongkeilnæringen	70 54.4370 028 29.2501	FI W 5s	15,2	Lanterne på stang 9,0	   4,7	1 W 0,0 - 360,0 Rundtlysende.
958900 110	Hopsfjorden Skjånesodden Skjånes	70 47.9239 028 05.4389	FI G 3s	4,3	LA 0,0	   3	1 G 0,0 - 360,0 Rundtlysende

Fyrnr. Kartnr.	Område Navn Beliggenhet	Posisjon	Karakter	Lys høyde [m]	Beskrivelse Høyde over grunnen [m]	Lysvidde R G W	Sektor - farge - retning - beskrivelse
959100 110	Tanafjorden Hopsneset Hopsfjord	70 47.4373 028 04.4050	Oc WRG 6s	6,1	Lyktehus 3,0	4,7 4,7 6	1 G 208,2 - 209,0 Fra innpå Hopsneset til Indre Hop. 2 W 209,0 - 212,2 Til V av Skjånesodden. 3 R 212,2 - 273,9 Til S av Segelneset. 4 G 273,9 - 276,2 Til klar S av Segelneset. 5 W 276,2 - 332,1 Til NØ av Langfjordodden. 6 R 332,1 - 335,0 Til NØ av Fjellodden. 7 G 335,0 - 79,2 Til N av Kveitneset. 8 W 79,2 - 91,9 Til S av Langneset. 9 R 91,9 - 95,9 Til klar S av Værnes.
959300 110	Langfjorden Langfjordskjæret Langfjorden	70 42.3094 028 07.4072	FI (2) WRG 10s	10,2	Lyktehus på søyle 8,7	4,4 4,4 5,7	1 G 57,7 - 66,2 Fra S av landet ved Ankerneset til N av neset ved Lillebukta 2 W 66,2 - 67,7 Til S av landet SV av Lille Langfjorden 3 R 67,7 - 128,3 Til Ø av Tingstadneset 4 G 128,3 - 197,1 Til Ø av Langfjordneset 5 W 197,1 - 247,7 Til N av Ytre Liver 6 R 247,7 - 249,9 Til N av Digermulen 7 G 249,9 - 52,5 Til NV av Kvitneset 8 W 52,5 - 56,4 Til NV av Kistegrunnen 9 R 56,4 - 57,7 Til førstnente grense
959400 110	Tanafjorden Tingstadneset Langfjordnes	70 42.9506 028 04.7780	FI R 3s	4,0	Lanterne på stang 8,0	2	1 R 0,0 - 360,0 Rundtlysende
959500 110	Langfjorden Sandnesodden SØ av Sandneset	70 39.9388 027 52.7009	FI R 3s	6,2	LA/SC 11,5	1	1 R 0,0 - 360,0 Rundtlysende
959505 110	Tana Nervei Nord av Liggervika	70 39.8464 027 52.5559	Iso G 4s	6,2	LA	3	1 G 0,0 - 360,0 Rundtlysende
960000 110	Tanafjorden Stangnes På Stangneset	70 32.5538 028 23.6493	FI W 3s	7,5	6,5	4,9	1 W 0,0 - 360,0 Rundtlysende
960053 110	Stangnes Stangnes lysbøye Rennas vestsida	70 32.2215 028 24.4943	FI G 3s	2,0	Lysbøye 2,0	1,3	1 G 0,0 - 360,0 Rundtlysende
960063 110	Tanafjorden Maridalen, V Rennas vestsida	70 32.0945 028 25.1467	FI G 5s		Lysbøye	3,4	1 G 0,0 - 360,0 Rundtlysende
960100 110	Øst av Stangnes Stangnestind Øvre Tanafjorden	70 32.2800 028 25.1965	Iso W 4s	18,0	3,0	7	2 W 82,5 - 88,5 1. kurs, nord i renna til klar sør av Vagge.
							Overrett med: 960100 Retning: 85,5 Beskrivelse: Første kurs, nord i renna til klar sav Vagge.

Fyrnr. Kartnr.	Område Navn Beliggenhet	Posisjon	Karakter	Lys høyde [m]	Beskrivelse Høyde over grunnen [m]	Lysvidde R G W	Sektor - farge - retning - beskrivelse
960110 110	Øst av Stangnes Stangnestind Nedre Tanafjorden	70 32.2768 028 25.0633	Iso W 4s	8,0	3,0	   7	1 W 82,5 - 88,5 1. kurs, nord i renna klar sør av Vagge.
960200 110	Tanafjorden Maridalen, nedre Auster-Tana	70 32.1360 028 25.5693	Iso R 4s	6,0	4,0	  	1 R 0,0 - 360,0 Rundtlysende
						Overrett med: 960300 Retning: 107,2 Beskrivelse: Kurs 2. leder mellom lysbøye og land sør av Stangnestinden	
960300 110	Tanafjorden Maridalen, øvre Auster-Tana	70 32.1301 028 25.6254	Iso R 4s	21,0	4,0	   6,4	1 R 104,0 - 110,0 Kurs 2. leder mellom lysbøye og land sør av Stangnestinden
						Overrett med: 960200 Retning: 107,2 Beskrivelse: Kurs 2. leder mellom lysbøye og land sør av Stangnestinden	
960313 110	Tanafjorden Austertana lysbøye Rennas vestsida	70 31.9823 028 25.5101	FI G 3s	2,0	3,0	   3,1	1 G 0,0 - 360,0 Rundtlysende
960343 110	Tanafjorden Austertana, S Rennas vestsida	70 31.6990 028 25.8674	FI G 5s	2,0	3,0	   3,4	1 G 0,0 - 360,0 Rundtlysende
960402 110	Tanafjorden Vagge Sør Teltnes-renna	70 31.5190 028 26.1573	FI R 3s	2,0	3,0	   2,7	1 R 0,0 - 360,0 Rundtlysende
960423 110	Tanafjorden Vagge, V Teltnes renna	70 31.4754 028 26.0637	FI G 3s	2,0	3,0	   3,1	1 G 0,0 - 360,0 Rundtlysende
960503 110	Tanafjorden Høyholmen, N Teltnes renna	70 31.2133 028 26.5966	FI G 5s	2,0	3,0	   3,3	1 G 0,0 - 360,0 Rundtlysende
960553 110	Tanafjorden Høyholmen Teltnes renna	70 30.7301 028 27.4064	FI G 3s	2,0	3,0	   3,1	1 G 0,0 - 360,0 Rundtlysende
960600 110	Tanafjorden Teltnes Lávvonjårga	70 30.5755 028 27.9672	Oc RG 6s	6,0	4,0	   3,8 3,5	1 G 297,8 - 351,2 Fra innpå Lille Leirpollen til kloss V av Gjemanaset. 2 R 351,2 - 150,2 Til SV av Vagge. 3 G 150,2 - 156,3 Til inn mot land ved Bohki.
960901 110	Smalfjord Smalfjord W Huepynten	70 29.6429 028 10.9717	FI G 3s	7,5	5,0	   3,9	1 G 0,0 - 360,0 Rundtlysende
960902 110	Smalfjord Smalfjord Ø Sundneset	70 29.3417 028 10.3509	FI R 3s	6,0	4,0	   3,6	1 R 0,0 - 360,0 Rundtlysende

Fyrnr. Kartnr.	Område Navn Beliggenhet	Posisjon	Karakter	Lys høyde [m]	Beskrivelse Høyde over grunnen [m]	Lysvidde R G W	Sektor - farge - retning - beskrivelse
960904 110	Tana Smalfjordneset Smalfjord	70 30.7054 028 14.6934	Oc (2) R 8s	7,0	HIB på stang 11,0	4 R G W	1 R 0,0 - 360,0 Rundtlysende
961000 110	Tanafjorden Steinsvikneset Smalfjord	70 27.0363 028 02.2522	Iso WRG 6s	12,4	Lyktehus 3,1	4.7 4.7 6 R G W	1 G 211,1 - 221,6 Fra innpå Rotvik til klar Ø av Klubben 2 W 221,6 - 229,2 Til akkurat klar V av Sundneset 3 R 229,2 - 349,5 Til SSV av Reppenes 4 G 349,5 - 357,8 Til innpå Steinvik
961200 110	Tanafjorden Bergholmen Vester-Tana	70 31.0700 028 02.7218	FI (2) WRG 10s	20,0	Lyktehus 5,0	6.5 6.5 8 R G W	1 G 99,7 - 216,1 Fra N av Skjåholman til Ø av Areholmen 2 W 216,1 - 229,8 Til NV av Skardholmen 3 R 229,8 - 231,9 Til Ø av Skardholmen 4 G 231,9 - 247,0 Til SØ av Spika. 5 W 247,0 - 274,8 Til N av Tjeldneset. 6 R 274,8 - 27,5 Til midt i innløpet til Torhop. 7 G 27,5 - 62,9 Til NV av Fiskeneset. 8 W 62,9 - 65,6 Til SØ av tørrfallet ved Skjåholman. 9 R 65,6 - 99,7 Til førstnevnte grense.
961410 110	Tanafjorden Torhop Vestertana	70 29.1359 027 59.4717	FI (2) W 5s	6,2	Lanterne på søyle 3,0	2,8 R G W	1 W 0,0 - 360,0 Rundtlysende
961500 110	Tana Skardholmen Skardholmen	70 36.3388 028 22.5157	FI WRG 5s	25,0	Lyktehus 6,2	5.4 5.4 6.8 R G W	1 W 168,0 - 198,8 Fra klar Ø av Ytterstauren til godt klar V av Trollfjordskjeret stang. 2 R 198,8 - 282,0 Til retning Goškesvåggi. 3 G 282,0 - 358,0 Til klar V av Stå ganasnjårga. 4 W 358,0 - 14,9 Til 2480 m V av Stå ganasnjårga. 5 R 14,9 - 20,1 Til 3064 m V av Stå ganasnjårga. 6 G 20,1 - 26,1 Til klar V av Smalfjordneset. 7 W 26,1 - 28,9 Til godt klar V av Smalfjordneset. 8 R 28,9 - 35,0 Til retning Cagangohppi. 9 G 35,0 - 39,9 Til retning V av Cagangohppi. 10 W 39,9 - 48,4 Til klar SØ av Guoholmen. 11 R 48,4 - 69,9 Til klar SØ av Lásis Skjæret 12 G 69,9 - 168,0 Til klar Ø av Ytterstauren.
961601 111	Berlevåg Skarveneset Vest for Berlevåg	70 53.1140 028 57.9892	FI G 5s	8,9	Lanterne på stativ 6,8	3.4 R G W	1 G 0,0 - 360,0 Rundtlysende
961800 111	Berlevåg Svartoksmoloen På molo	70 51.7746 029 06.7679	Iso G 2s	12,5	LA/IB 0,0	1.1 R G W	1 G 0,0 - 360,0 Rundtlysende.
961900 111	Berlevåg Revnemoloen På molo	70 51.6692 029 06.8140	Iso R 2s	13,0	LA/IB 5,0	1.1 R G W	1 R 0,0 - 360,0 Rundtlysende.
961907 111	Berlevåg Trøndernes Molo Berlevåg	70 51.6181 029 06.2519	Iso G 4s	8,0	Lanterne på stang	0.6 R G W	1 G 0,0 - 360,0 Rundtlysende

Fyrnr. Kartnr.	Område Navn Beliggenhet	Posisjon	Karakter	Lys høyde [m]	Beskrivelse Høyde over grunnen [m]	Lysvidde R G W	Sektor - farge - retning - beskrivelse
961910 0	Berlevåg Trøndernes molo IB 1 Berlevåg	70 51.6183 029 06.2627	Fast lys yellow		IB/NE		
961920 0	Berlevåg Trøndernes molo IB 2 Berlevåg	70 51.6154 029 06.2593	Fast lys yellow		IB/NE		
961930 0	Berlevåg Trøndernes molo IB 3 Berlevåg	70 51.6141 029 06.2542	Fast lys yellow		IB/NE		
961940 0	Berlevåg Trøndernes molo IB 4 Berlevåg	70 51.6143 029 06.2464	Fast lys yellow		IB/NE		
962000 111	Berlevåg Berlevåg På molohodet	70 51.5571 029 06.0577	Oc (2) WRG 8s	9,0	Lyktehus med IB 8,0	1,8 1,8 2,5	1 R 193,9 - 232,0 Fra innpå Trønderneset klar SØ av 10m grunne Svartoksfallet 2 G 232,0 - 234,0 Til godt klar 10m grunne Svartoksfallet. 3 W 234,0 - 237,8 Til klar SØ av Vestermoloen, hvit sektor leder inn mellom moloene 4 R 237,8 - 240,0 Til klar NV av Østermoloen 5 G 240,0 - 265,4 Til 660 m NV Kongshamneset og klar NV av 7,7 m grunne Rødsetgrunnen. 6 R 265,4 - 274,0 Til innpå Kjølneset.
962102 111	Berlevåg Vardenes HIB Vardeneset	70 51.5526 029 06.2686	Iso R 4s	5,0	HIB på stang 6,0	0,6	1 R 0,0 - 360,0 Rundtlysende
963300 111	Berlevåg Kjølneset På Kjølneset	70 51.1826 029 14.1452	Oc (2) W 8s	25,7	Fyrbygning med tårn 6,5		1 W 0,0 - 360,0 Rundtlysende
963310 111	Berlevåg Kjølneset bifyr Kjølneset	70 51.1845 029 14.1505	Oc WRG 6s	11,5	Lyktehus på stativ 6,5	4 4 5,2	1 G 110,6 - 135,4 Fra slaggrunnen N av Kongshamn til S av Mellagrunnen 18m 2 W 135,4 - 314,9 Til N av Nålneset 3 R 314,9 - 327,5 Til innpå Mellaneset
963500 111	Kongsfjorden Veidnes På Veidnesodden	70 43.9325 029 25.1157	Iso WRG 6s	19,0	Lyktehus på søyle 3,0	3,1 3,1 4,1	1 G 151,3 - 178,5 Fra innpå Normannsetneset til Ø av Nålneset 2 W 178,5 - 200,1 Til V av 8m SV av Veidnesgrunnen 3 R 200,1 - 212,5 Til Ø av 8m SV av Veidnesgrunnen 4 G 212,5 - 216,4 Til Ø av 8m SV av Veidnesgrunnen 5 W 216,4 - 235,2 Til NV av Helløysteinen 6 R 235,2 - 238,2 Til NV av 12.4 Helløysteinen 7 G 238,2 - 246,7 Til SØ av 9,4 m Helløysteinen 8 W 246,7 - 278,6 Til N av Helløya 9 R 278,6 - 283,1 Til Kloss N av Helløya 10 G 283,1 - 342,3 Til 280m SV av Kongsøya 11 W 342,3 - 29,5 Til 140m Ø av skjær ved Kua Ø stang 12 R 29,5 - 49,9 Til 170m NV av Kua V stang
963600 111	Kongsfjorden Kongsfjord molo På molohodet	70 42.9492 029 18.9179	Iso G 2s	6,9	Lanterne på stang 3,5	1,1	1 G 0,0 - 360,0 Rundtlysende.

Fyrnr. Kartnr.	Område Navn Beliggenhet	Posisjon	Karakter	Lys høyde [m]	Beskrivelse Høyde over grunnen [m]	Lysvidde R G W	Sektor - farge - retning - beskrivelse
963700 111	Kongsfjorden Kobbkroken Kobbkroken	70 42.7733 029 17.7287	Oc WRG 6s	10,6	Lyktehus 6,5	3,8 3,8 5	1 R 232,2 - 258,3 Fra innpå Indre havn til S av Kua Ø stang 2 G 258,3 - 261,6 Til SSØ av Helløya 3 W 261,6 - 262,8 Til NNV Kongsøya 4 R 262,8 - 274,0 Til N av Haraldbåen stang 5 G 274,0 - 298,8 Til S av Haraldbåen
964400 111	Båtsnæringen Kolneset Seibåneset	70 43.5739 029 48.0595	FI W 5s	25,5	Lanterne på stativ 5,5	5,3	1 W 0,0 - 360,0 Rundtlysende.
964600 111	Båtsfjorden Skrovneset Skrovneset	70 39.4232 029 47.3627	FI (2) WRG 10s	9,5	Lyktehus 6,0	3,3 3,3 4,4	1 G 191,9 - 196,0 Fra innpå Rubbedalsneset til 330m Ø av Rubbedalsneset 2 W 196,0 - 225,1 Til 260m V av Inner-Rossmålen 3 R 225,1 - 226,7 Til kloss V av Inner-Rossmålen 4 G 226,7 - 25,6 Til inn på land V av Eikebergvika 5 W 25,6 - 33,1 Til Ø av Hamneset 6 R 33,1 - 40,5 Til innpå land på Skrovneset
965001 111	Hamnesmolo Båtsfjord molo Båtsfjord	70 38.1069 029 44.3963	Iso G 2s	7,0	Lanterne på stang 4,0	1,7	1 G 0,0 - 360,0 Rundtlysende.
965002 111	Båtsfjord Båtsfjord molo søre Molohodet	70 38.0623 029 44.0693	Iso R 2s		LA/IB/NE	0,5	1 R 0,0 - 360,0 Rundtlysende
965010 0	Båtsfjorden Båtsfjord molo	70 38.1102 029 44.4032	Fast lvs yellow	10,0	Indirekte belysning 4,0		
965200 111	Båtsfjord Dampskipskaia, Ø På rutebåtkaia	70 37.7892 029 43.5514	Fast R lvs	2,5	Lanterne på stang	2	1 R 0,0 - 360,0 Rundtlysende.
965301 111	Båtsfjord Neptunbukta, Ø Neptunbukta	70 37.4857 029 42.3826	Iso G 4s	7,0	HIB på stativ 14,5	0,5	1 G 0,0 - 360,0 Rundtlysende
965302 111	Båtsfjord Neptunbukta, V Neptunbukta	70 37.4964 029 42.2098	Iso R 4s	7,0	HIB på stativ 16,0	0,5	1 R 0,0 - 360,0 Rundtlysende
965303 111	Båtsfjord Neptunbukta, N Neptunbukta	70 37.5705 029 42.2810	Iso G 4s	7,0	HIB på stativ 14,5	0,5	1 G 0,0 - 360,0 Rundtlysende
966500 112	Båtsfjorden Makkaur På Molvikpynten	70 42.4047 030 04.7166	FI(2) W 20s	39,0	Hvitt hus med lavt tårn 13,5	17,6	1 W 0,0 - 360,0 Rundtlysende.
966700 112	Syltefjorden Syltefjord molo, N	70 32.9746 030 05.2075	Iso G 2s	7,5	Lanterne på stang 0,0	0,9	1 G 0,0 - 360,0 Rundtlysende.

Fyrnr. Kartnr.	Område Navn Beliggenhet	Posisjon	Karakter	Lys høyde [m]	Beskrivelse Høyde over grunnen [m]	Lysvidde R G W	Sektor - farge - retning - beskrivelse				
966800 112	Syltefjorden Syltefjord molo, V	70 32.9632 030 05.0454	Iso R 2s	7,8	Lanterne på stang 0,0	1 G W	1	R	0,0	- 360,0	Rundtlysende.
967000 112	Syltefjorden Syltefjord På Veidnesodden	70 31.9533 030 08.7854	FI WRG 5s	15,0	Lyktehus 3,0	3,8 3,8 5	1	G	222,8	- 229,6	Fra innpå Sandfjordneset til 200m SØ av Sandfjordneset
							2	W	229,6	- 253,6	Til 300m NV av holmene utenfor Indre Syltevika
							3	R	253,6	- 269,8	Til NNV av Tavel skjæret
							4	G	269,8	- 65,5	Til Innover Syltefjorden N av Litleelva
967500 113	Syltefjorden Hamningberg Støvlenakken	70 32.6880 030 37.7552	FI (2) W 10s	17,5	Lyktehus 6,5	9,1	1	W	0,0	- 360,0	Lyser hvitt fra ca 143° til 355° - 460 m Ø av Ytre Steinsneset.
968000 113	Vardøya Skagodden Vardøyas N pynt	70 24.2735 031 04.2619	FI WRG 5s	30,0	Lyktehus 3,0	2,6 2,6 3,5	1	G	121,6	- 138,3	Fra innpå Sprengneset til NØ av Kavringen
							2	W	138,3	- 263,8	Til NNV av Reinøyskjær
							3	R	263,8	- 318,2	Til SSV av Kvalvikhaugen SSV av 2,4M
							4	G	318,2	- 319,4	Til SSV av Kvalvikhaugen rett NNØ av 9,1M
							5	W	319,4	- 321,1	Til NØ av Hasselneset NØ 13M
							6	R	321,1	- 325,0	Til innpå Slaggrunnen ved Hasselneset
968200 113	Vardøy Reinøyskjær Ved innseilingen til Vardø	70 24.2134 031 07.1819	FI W 5s	15,5	Lanterne på stativ 11,2	3,7	1	W	0,0	- 360,0	Rundtlysende.
968500 113	Vardøy Vardø Hornøy N side	70 23.3252 031 09.4055	Iso W 6s	77,2	Fyrbygning med tårn 20,0	10,3	1	W	124,9	- 29,7	Hvitt lys i sektorens utstrekning
968700 113	Vardøy Vardø molofyr På V molohode	70 22.6510 031 06.3390	Oc WRG 6s	9,0	Lyktehus på søyle med IB 7,5	2,8 2,8 3,7	1	G	168,0	- 174,7	Fra innpå Toftskitan til 380m Ø av grunne Ø av Svinøya
							2	W	174,7	- 186,6	Til V av Reinøyskjær
							3	R	186,6	- 206,9	Til klar V av slaggrunn ved Hasselneset
968800 113	Vardøy Vardø Ø molo På molohodet	70 22.6477 031 06.4833	Iso R 2s	6,7	Lanterne på stang 3,1	0,4	1	R	0,0	- 360,0	Rundtlysende.
9689P 113	Vardø Vardø Kystradiostasjon	70 22.2492 031 05.8487		0,0	Radiofyr, sirkulært 0,0						
969110 113	Hasselneset Hasselneset Reinøysundet	70 22.9591 031 07.1401	FI W 3s	6,0	HIB på stativ 13,2	3	1	W	0,0	- 360,0	Rundtlysende
969300 113	Vardøy Reinøysundet Reinøysundet	70 23.2231 031 07.8117	FI WRG 5s	6,0	Lyktehus 3,0	2,6 2,6 3,5	1	G	291,6	- 307,2	Fra innpå Hornøya til klar SV av Avløysa.
							2	W	307,2	- 315,5	Til klar NØ av Hornøyflua
							3	R	315,5	- 331,5	Til akkurat klar SV av Hornøyflua
							4	G	331,5	- 336,4	Til klar SØ av Hornøyflua.
							5	W	336,4	- 352,4	Til klar Ø av Vårberget
							6	R	352,4	- 354,9	Til akkurat klar Ø av Vårberget
							7	G	354,9	- 56,4	Til klar NV av slaggrunn ved Hasselneset
							8	W	56,4	- 88,5	Til klar N av Toftskiten
							9	R	88,5	- 110,9	Til innpå Reinøy










Fyrnr. Kartnr.	Område Navn Beliggenhet	Posisjon	Karakter	Lys høyde [m]	Beskrivelse Høyde over grunnen [m]	Lysvidde R G W	Sektor - farge - retning - beskrivelse
969500 113	Vardø Guldringnes Østervågens Ø side	70 21.8192 031 06.8710	Oc WRG 6s	7,7	Lyktehus på stativ 7,4	4 4 5.2	1 G 272,2 - 293,0 Fra innpå Vårbergåa til 125m S av Vårbergåa 2 W 293,0 - 10,4 Til 370m Ø av Kibergsneset 3 R 10,4 - 49,0 Til SØ av Indre Svartnes 4 G 49,0 - 97,3 Til innpå Steglneset
969700 113	Svartnes Svartnes Ytre Svartnes	70 21.6945 031 03.1387	Oc (2) WRG 8s	7,7	Lyktehus på underbygning 4,9	2.7 2.7 3.6	1 G 169,0 - 178,4 Fra inn på Ytre Smellror til 100m Ø av Tjuvholmen 2 W 178,4 - 181,4 Til 150m V av Skagenodden 6,2m grunne 3 R 181,4 - 182,8 Til klar V av Skagen 4 G 182,8 - 278,8 Til S av Steglneset klar S av 7,3m 5 W 278,8 - 298,2 Til NØ av Indre Svartnes N av 16,6m 6 R 298,2 - 354,0 Til innpå Indre Svartnes
970001 113	Bussesundet Svartnes, N, ytre	70 22.0889 031 03.3414	Iso G 2s	9,5	Lanterne på stativ med IB 6,0		G 0,0 - 360,0
970002 113	Bussesundet Svartnes, S, ytre	70 22.0255 031 03.3632	Iso R 2s	9,5	Lanterne på 3 beinet sta* 6,0		R 0,0 - 360,0
970003 113	Vardøy Svartnes, N molo Bussesundet	70 22.0723 031 02.8518	Iso G 2s	10,8	Lanterne på stang 5,8	1	1 G 0,0 - 360,0 Rundtlysende
970004 113	Vardøy Svartnes, S molo Bussesundet	70 21.9702 031 02.9145	Iso R 4s	10,6	Lanterne på stang 4,8	1	1 R 0,0 - 360,0 Rundtlysende
970006 113	Bussesundet Svartnes, S, indre	70 21.9372 031 02.3858	Iso R 2s	7,5	Lanterne/ IB på 3 beinet* 4,0		R 0,0 - 360,0
970500 113	Varangerfjorden Kibergsneset Kibergsneset	70 17.2931 031 03.2365	FI (2) WRG 10s	80,0	Lyktehus 3,2	5,6 5,6 7	1 G 182,9 - 202,4 Fra innpå Molvika til Ø av Avløysa 2 W 202,4 - 36,1 Til SØ av Rundskjæret klar av Heimtaket 5,5 3 R 36,1 - 57,9 Til SSØ av Svenskeskjæret (Varde)
970700 114	Varangerfjorden Ytre Kiberg Kiberg	70 17.1444 030 59.2900	Oc (2) WRG 8s	4,0	Lyktehus 3,2	1.6 1.6 2	1 G 327,6 - 336,7 Fra innpå Kiberg molo til klar V av Thomasskjær S 2 W 336,7 - 342,6 Til Ø av skvalpeskjær Ø av Skippaskjeret 3 R 342,6 - 8,6 Til klar V av 2,2m grunne V av Heimtaket 4 G 8,6 - 11,4 Til V av Heimtaket 5 W 11,4 - 15,9 Til Ø av Slettaodden 6 R 15,9 - 26,9 Til kloss Ø av Slettaodden
970900 114	Varangerfjorden Kiberg molo På Molohodet	70 16.9475 030 59.6641	Iso G 2s	5,0	Lanterne på stang med IB 3,0	3.5	1 G 0,0 - 360,0 Rundtlysende.
971200 114	Varangerfjorden Kiberg, nedre Kiberg	70 17.0130 031 00.0097	Fast R lys	4,0	Lanterne på stang 3,5	1	1 R 0,0 - 360,0 Rundtlysende.
						Overrett med: Retning: Beskrivelse:	971300 68,7

Fyrnr. Kartnr.	Område Navn Beliggenhet	Posisjon	Karakter	Lys høyde [m]	Beskrivelse Høyde over grunnen [m]	Lysvidde R G W	Sektor - farge - retning - beskrivelse				
971300 114	Varangerfjorden Kiberg, øvre Kiberg	70 17.0310 031 00.1451	Fast R lvs	13,2	Lanterne på stang 9,0	1,2 1,2 1,2	1	R	0,0	- 360,0	Rundtlysende.
						Overrett med: Retning: Beskrivelse:	971200 68,7				
972700 114	Varangerfjorden Lille Ekkerøy På øyas sø pynt	70 05.0732 030 15.6837	FI WRG 5s	12,5	Lyktehus 3,5	3,8 3,8 5	1 2 3	G W R	212,6 221,0 59,5	- 221,0 - 59,5 - 63,8	Fra innpå Skallneset klar 1000m Ø av Skallneset Til klar 280m Ø av Ekkerøya Til innpå Ekkerøy
973000 114	Varangerfjorden Store Ekkerøy På molohodet	70 04.2559 030 05.5792	Iso G 2s	9,7	Lanterne på stang 5,8	0,9 0,9 0,9	1	G	0,0	- 360,0	Rundtlysende.
973300 115	Varangerfjorden Vadsøya På toppen av øya	70 04.0336 029 44.0173	Oc (3) WRG 10s	26,2	Lyktehus 3,0	2,2 2,2 3	1 2 3 4 5 6	G W R G W R	284,6 303,6 98,3 100,2 112,7 115,4	- 303,6 - 98,3 - 100,2 - 112,7 - 115,4 - 117,1	Fra S av Navarsodden til S av 5 m Ytre Seigrunnen Til Klar 270m S av Lille Vadsøya Til Kloss S av Lille Vadsøya Til kloss N av 3,4m n av Lille Vadsøya Til Klar N av Lille Vadsøya Til innpå Laksebubukta
973502 115	Vadsø molo nord Vadsø havn Varanger	70 04.6002 029 42.9432	Iso R 4s	8,0	Lanterne på stang med IB 7,0	1 1 1	1	R	0,0	- 360,0	Rundtlysende
973503 115	Vadsø Vadsø Havn S Vadsø	70 04.4862 029 42.8833	Iso G 4s	5,5	Lanterne på stang med IB 3,0	1 1 1	1	G	0,0	- 360,0	Rundtlysende
973900 115	Varangerfjorden Vadsø, indre havn, NV Inne i havnebassenget	70 04.4048 029 43.8428	FI R 3s	4,0	Lanterne på stativ 10,0	1,6 1,6 1,6	1	R	0,0	- 360,0	Rundtlysende.
974000 115	Varangerfjorden Vadsø, indre havn, NØ Inne i havnebassenget	70 04.3526 029 44.2424	FI R 3s	2,0	Lanterne på stativ 10,0	1,6 1,6 1,6	1	R	0,0	- 360,0	Rundtlysende.
974900 115	Varangerfjorden Jakobselv molo På molohodet	70 06.4139 029 19.6612	Iso G 2s	5,5	Lanterne på stang 0,0	2,6 2,6 2,6	1	G	0,0	- 360,0	Rundtlysende.
975000 115	Varangerfjorden Jakobselv Vestre molo	70 06.4151 029 19.5517	Oc (2) WRG 8s	6,0	Lyktehus 3,0	2,2 2,2 3	1 2 3	G W R	318,4 354,4 95,7	- 354,4 - 95,7 - 106,5	Fra innpå Finneset til SSV av Finneset. Til S av Klubbnsasen. Til innpå Klubben.

Fyrnr. Kartnr.	Område Navn Beliggenhet	Posisjon	Karakter	Lys høyde [m]	Beskrivelse Høyde over grunnen [m]	Lysvidde R G W	Sektor - farge - retning - beskrivelse
975500 115	Varangerfjorden Mortenes Nordsiden av fjorden	70 07.3596 029 01.1849	Iso WRG 4s	10,3	Lyktehus 6,0	4,3 4,3 5,5	1 G 279,4 - 282,2 Fra akkurat klar S av Klubbnasen til klar S av Klubbnasen 2 W 282,2 - 56,4 Til klar SØ av Veidneset 3 R 56,4 - 59,3 Til akkurat klar SØ av Veidneset 4 G 59,3 - 83,6 Til NV av Tangsprellneset 5 W 83,6 - 90,0 Til klar SØ av 10m grunne Nessebygrunnen 6 R 90,0 - 91,4 Til akkurat klar SØ av 10m grunne Nessebygrunnen 7 G 91,4 - 104,3 Til klar N av 4,1m grunne N av Sjøholmen 8 W 104,3 - 105,7 Til klar S av Løkholmen. 9 R 105,7 - 112,5 Til innpå slaggrunn kloss S av Storskjæret
975900 115	Varangerfjorden Nesseby molo På molohodet	70 08.6587 028 52.6944	Iso G 2s	5,8	0,0	2,3	1 G 0,0 - 360,0 Rundtlysende.
976001 115	Varangerfjorden Nesseby På Løkhomen	70 08.5781 028 50.2327	FI G 5s	5,5	Lanterne på stang 11,0	2,1	1 G 0,0 - 360,0 Rundtlysende
976502 115	Varangerfjorden Rabbenes Karlbotn	70 07.8436 028 39.9130	FI R 3s	5,5	Lanterne på stang 6,0	2,4	1 R 0,0 - 360,0 Rundtlysende
977000 115	Varangerfjorden Mæskfjord, øvre På Marmeneset	70 10.5065 028 44.2665	Iso R 2s	23,0	Lanterne på stativ 6,5	4,6	1 R 316,9 - 320,9 Leder inn i rennen ved Mæskfjord.
						Overrett med: 977100 Retning: 318,9 Beskrivelse: Leder inn i rennen ved Mæskfjord	
977100 115	Varangerfjorden Mæskfjord, nedre På Marmeneset	70 10.4013 028 44.5370	Iso R 2s	5,3	Lanterne på stativ 3,2	4,6	1 R 316,9 - 320,9 Leder inn i rennen ved Mæskfjord.
						Overrett med: 977000 Retning: 318,9 Beskrivelse: Leder inn i rennen ved Mæskfjord	
977304 109	Gamvik Beritbuktneset Sør av Ringskjærmolo	71 03.5902 028 15.4469	FI R 3s	7,0	HIB på stativ 10,0	1	1 R 0,0 - 360,0 Rundtlysende
977500 115	Varangerfjorden Veidneset Veidneset	70 05.2491 028 49.5681	FI (2) WRG 10s	10,5	Lyktehus på søyle 6,7	4,3 4,3 5,5	1 G 254,0 - 260,8 Fra innpå Veidneset til klar SØ av Veidnesgrunnen 2 W 260,8 - 281,8 Til N av Naskholmgrunnen 12m 3 R 281,8 - 284,6 Til klar N av Skarvskjærgrunnen 4 G 284,6 - 10,0 Til innpå Grasbakkbukta V av Fiskenes 5 W 10,0 - 16,5 Til klar Ø av slaggrunnen 3m Grasbakkbukta 6 R 16,5 - 20,4 Til kloss Ø av Ytre Grasbakkholmen 7 G 20,4 - 95,0 Til innover Veidnesfjorden kloss S av Pelsneset

Fyrnr. Kartnr.	Område Navn Beliggenhet	Posisjon	Karakter	Lys høyde [m]	Beskrivelse Høyde over grunnen [m]	Lysvidde R G W	Sektor - farge - retning - beskrivelse
978000 115	Varangerfjorden Storskjæret Sydsida av fjorden	70 04.0279 029 05.2278	Oc (2) WRG 8s	11,7	Lyktehus på søyle 6,4	5,9 5,9 7,4	1 G 91,3 - 100,8 Fra kloss N av Naskholmen til N av Revholmen
							2 W 100,8 - 102,0 Til S av Veidneset lykt
							3 R 102,0 - 115,8 Til N av Tangsprellneset
							4 G 115,8 - 128,4 Til NØ av Sjøholmen 4m
							5 W 128,4 - 294,3 Til N av Lausklubben
							6 R 294,3 - 313,1 Til kloss i Krokneset
978500 116	Varangerfjorden Bugøynes På Oterneset	69 57.9174 029 39.4760	Oc WRG 6s	24,5	Lyktehus 3,0	3 3 4	1 G 231,0 - 274,1 Fra innpå Bugøya til SE av Seigrunnneset
							2 W 274,1 - 318,0 Til NØ av Kjøøya, klar NØ av Littlegrunnen 6,2m
							3 R 318,0 - 329,7 Til klar SV av Kjøøygrunnen stang
							4 G 329,7 - 330,8 Til 120m SV av Kjøøygrunnen
							5 W 330,8 - 333,5 Til klar NØ av Oterneset
							6 R 333,5 - 336,5 Til innpå Oterneset
978600 116	Varangerfjorden Bugøy molo, S På ø molohode, s.re innløp	69 58.0673 029 39.6809	Iso G 2s	7,5	Lanterne på stang	1,5	1 G 0,0 - 360,0 Rundtlysende.
					3,6		
978700 116	Varangerfjorden Bugøynes molo, S På v molohode, s.re innløp	69 58.0261 029 39.5662	Iso R 2s	5,6	Lanterne på stang	1,3	1 R 0,0 - 360,0 Rundtlysende.
					2,7		
978800 116	Varangerfjorden Bugøynes molo, N På v molohode, n.re innløp	69 58.3989 029 39.0401	Iso G 4s	6,6	Lanterne på stang	1,5	1 G 0,0 - 360,0 Rundtlysende.
					4,0		
978900 116	Varangerfjorden Bugøy molo, N På ø.re molohode, n.re innløp	69 58.3978 029 39.1132	Iso R 4s	6,9	Lanterne på stang	1,4	1 R 0,0 - 360,0 Rundtlysende.
					4,0		
979000 116	Varangerfjorden Kasterholman Bugøyfjorden	69 55.4774 029 37.7476	FI W 5s	13,0	Lanterne på stativ	5,5	1 W 0,0 - 360,0 Rundtlysende.
					11,0		
979200 115	Varangerfjorden Bugøyfjord Fjordens V side	69 55.0776 029 30.0778	Oc (2) WRG 8s	13,0	Lyktehus 3,2	3,1 3,1 4,1	1 G 239,1 - 246,7 Fra inn på land ved Skinnvika til klar SØ av 4 m odden ved Skinnvika
							2 W 246,7 - 258,2 Til Klar NNV av Kasterholman LA
							3 R 258,2 - 260,2 Til Kloss NNV av Kasterholman LA
							4 G 260,2 - 25,3 Til inn mot Indre Rossvika
							5 W 25,3 - 28,3 Til Klar SØ av Bergholmen
							6 R 28,3 - 33,2 Til inn på land ved Storebukt

Fyrnr. Kartnr.	Område Navn Beliggenhet	Posisjon	Karakter	Lys høyde [m]	Beskrivelse Høyde over grunnen [m]	Lysvidde R G W	Sektor - farge - retning - beskrivelse
979500 116	Varangerfjorden Brasholmen Kjøfjord	69 53.8974 029 45.4551	FI (2) WRG 10s	7,0	Lyktehus på stativ 3,0	3,1 3,1 4,1	1 G 136,8 - 145,4 Fra inn på land i Sildebukta til klar NØ av klubben ved Sildebukta
							2 W 145,4 - 155,9 Til Klar SV av Kjøøygrunnen stang
							3 R 155,9 - 166,9 Til Klar NØ av Kjøøygrunnen stang
							4 G 166,9 - 168,6 Til Kloss NØ av 8,2m NØ av Kjøøygrunnen
							5 W 168,6 - 175,7 Til Klar V av holme ved Kjøøy
							6 R 175,7 - 178,1 Til kloss V av holme ved Kjøøy
							7 G 178,1 - 217,0 Til Klar SØ av Kjøøy
							8 W 217,0 - 221,6 Til Klar NV av Revholmen
							9 R 221,6 - 223,4 Til Kloss NV av Revholmen
							10 G 223,4 - 348,3 Til klar av Galteodden
							11 W 348,3 - 352,0 Til klar av Brashamn fjellet og til klar Ø av Sporvneset
							12 R 352,0 - 357,4 Til inn på land ved Brashamn fjellet
979700 116	Varangerfjorden Straumen Kjøfjord	69 48.8940 029 45.5104	Oc (2) WRG 8s	6,5	Lyktehus 3,5	2,6 2,6 3,5	1 G 200,5 - 206,4 Fra inn på Sporvneset. Til klar 100m SØ av Sporvneset
							2 W 206,4 - 218,1 Til klar NV av nes V av Varbukta.
							3 R 218,1 - 29,0 Til klar V av Østre Straumsnes.
							4 G 29,0 - 32,1 Til dyprenna mellom østre og vester Straumsnes
							5 W 32,1 - 34,5 Til klar SØ av landet nord for Østre Straumsnes.
							6 R 34,5 - 36,9 Til innover land nord Gardenjarg.
980000 116	Varangerfjorden Skogerøypynnten Neidenfjord	69 45.4291 029 41.9784	Iso WRG 6s	5,0	Lyktehus 6,5	3,2 3,2 4,2	1 G 344,3 - 34,5 Fra over Buholmen. Til 225m NV av landet nord av Stonga
							2 W 34,5 - 40,7 Til 180m SØ av Neiden kai
							3 R 40,7 - 104,6 Til 115m N av Braselvskjær
							4 G 104,6 - 183,7 Til 160m Ø av Valøy, klar 4m grunnen ved Valen
							5 W 183,7 - 195,2 Til 215m V av østre Straumsnes
							6 R 195,2 - 201,5 Til inn på land ved Kvalbukta
980500 116	Varangerfjorden Steinskjærnes Korsfjorden	69 45.3492 029 49.4531	Oc (2) WRG 8s	5,5	Lyktehus 3,0	2,7 2,7 3,6	1 G 254,8 - 258,7 Fra inn på Steinskjærnes til SSØ av Råvaneset
							2 W 258,7 - 265,9 Til NNV av Pulkneset
							3 R 265,9 - 302,5 Til NNØ av 3,4m NNV av Makkskjær
							4 G 302,5 - 74,3 Til NNV av Buholmen
							5 W 74,3 - 85,0 Til klar S av slaglinja ved Skogerøyneset
							6 R 85,0 - 97,9 Til inn på Skogerøya
981000 116	Varangerfjorden Kjelmsøysund Kjelmsøy SV side	69 51.4657 030 02.3194	FI WRG 5s	24,5	Lyktehus 4,0	3,8 3,8 5	1 G 320,9 - 321,8 Fra inn på Kjelmsøya til NØ av Russevikneset.
							2 W 321,8 - 325,7 Til klar NØ av Russevikneset.
							3 R 325,7 - 12,3 Til klar Ø av 5,1m Ø av Grasholmen.
							4 G 12,3 - 148,8 Til klar NØ av Tremannsholmen.
							5 W 148,8 - 156,9 Til SV av Svartskjæret og klar SV av Vestergrunnen.
							6 R 156,9 - 158,2 Til 280 m SØ av Svartskjæret.
981500 116	Bøkfjorden Kjelmsøy Kjelmsøy ø pynt	69 51.7513 030 05.7320	FI (2) W 10s	15,7	Lyktehus på stativ 6,5	3,1 3,1 4,1	1 G 167,4 - 191,2 Fra over nordøstspissen av Kjelmsøy til Ø av Austerskjæran
							2 W 191,2 - 230,9 Til 320m NV av Skitnskjæret
							3 R 230,9 - 234,6 Til klar 80m NV av Skittenskjær
							4 G 234,6 - 342,4 Til Ø av Klubben og midt i innløpet til Reinøysundet
							5 W 342,4 - 357,1 Til Ø av Oksebåsen
							6 R 357,1 - 0,4 Til inn på land ved Oksebåsen
982010 116	Kirkenes Slambanken 3 NV av Haganes	69 43.9913 030 02.8002	FI W 3s	2,0	Lysbøye	1,5	1 W 0,0 - 360,0 Rundtlysende





































Fyrnr. Kartnr.	Område Navn Beliggenhet	Posisjon	Karakter	Lys høyde [m]	Beskrivelse Høyde over grunnen [m]	Lysvidde R G W	Sektor - farge - retning - beskrivelse
982020 116	Bøkfjorden Vardeskjær Vareskjæret	69 50.6028 030 03.5830	FI W 3s	8,5	Lanterne på varde 6,5		1 W 0,0 - 360,0 Rundtlysende.
982500 116	Bøkfjorden Bøkfjord På Holmengrålandet	69 52.6627 030 10.5225	FI(2) W 15s	33,0	Fyrbygning med tårn 10,0		1 W 0,0 - 360,0 Lyser overalt mot sjøen
						Racon Signal: Type:	Morsetegn Morsetegn B m/utstrekning 1.13 n.mil ITOFAR
983000 116	Trondheimsneset Trondheimsneset Bøkfjorden	69 51.1573 030 07.8416	FI W 5s	12,0	Lanterne på stativ 3,0		1 W 0,0 - 360,0 Rundtlysende.
983500 116	Bøkfjorden Reinøya Øyas V-side	69 47.3051 030 06.4457	Oc (2) WRG 8s	5,7	Lyktehus 3,5		1 G 351,9 - 11,4 Fra innpå Hælneset til V av Engelskmannsskjæret båke. 2 W 11,4 - 22,2 Til Ø av Leirpollneset. 3 R 22,2 - 24,2 Til klar Ø av Leirpollneset. 4 G 24,2 - 79,4 Til N av Brakskjæret varde. 5 W 79,4 - 108,8 Til innpå Svenskesteinneset. 6 R 108,8 - 174,2 Til klar Ø av Oksebåsen 7 G 174,2 - 176,1 Til Ø av Oksebåsen 8 W 176,1 - 185,7 Til V av Trondheimsneset. 9 R 185,7 - 198,5 Til innpå Storsteinneset.
983600 116	Syd Varanger Raudberggrunnen Syd av Reinøya	69 46.2926 030 08.4223	FI G 3s	8,2	Lanterne på stativ 11,6		1 G 0,0 - 360,0 Rundtlysende
983700 116	Kirkenes Prestøyskjeret Elvenesfjorden	69 43.1819 030 06.0595	FI G 3s	4,7	Lanterne på stang 6,3		1 G 0,0 - 360,0 Rundtlysende
9837AP 116	Soldaterbukta Kirkenes, øvre	69 42.8232 030 04.6110	Fast R lys				R 0,0 - 360,0
						Overrett med: Retning: Beskrivelse:	9837BP 241,3
9837BP 116	Soldaterbukta Kirkenes, nedre	69 42.8482 030 04.7425	Fast R lys				R 0,0 - 360,0
						Overrett med: Retning: Beskrivelse:	9837AP 241,3
9839P 116	Kirkenes Langfjorden, Ø side	69 43.2700 030 00.8467	Fast R lys				R 0,0 - 360,0

Fyrnr. Kartnr.	Område Navn Beliggenhet	Posisjon	Karakter	Lys høyde [m]	Beskrivelse Høyde over grunnen [m]	Lysvidde R G W	Sektor - farge - retning - beskrivelse				
984000 116	Lille Jarfjordneset Jarfjord Jarfjorden	69 48.4900 030 25.0776	FI R 5s	15,0	Lanterne på stang 3,7	5 5 5	1	R	0,0	- 360,0	Rundtlysende
9840P 116	Kirkenes Langfjorden Ø-side	69 43.1237 030 00.6054	Fast R lvs			5 5 5		R	0,0	- 360,0	
984500 116	Kobbholmfjorden Ytre Kobbholmen Ytre Kobbholmen	69 47.5924 030 45.5655	FI W 3s	32,5	Lanterne på stativ 4,0	5 5 5	1	W	0,0	- 360,0	Rundtlysende.
985000 116	Grense Jakobselv Sjøgrensen Norge - Russland, N Grense Jakobselv	69 47.1932 030 48.2953	Oc WRG 6s	56,0	Lyktehus 3,0	7,7 7,7 9,3	1 2 3	G W R	192,2 203,0 213,6	- 203,0 - 213,6 - 225,0	Fra V av Revet til innpå Storsanden V side Til innpå Storsanden Ø side Til NNV av Storflua
											Overrett med: 985100 Retning: 207,9 Beskrivelse: Markerer grensen Norge - Russland
985100 116	Grense Jakobselv Sjøgrensen, øvre Grense Jakobselv	69 47.0035 030 48.0023	Oc W 6s	97,0	Lyktehus på underbygning 20,0	9,3 9,3 9,3	1	W	190,3	- 223,4	Overrettlinje i 207.9 grader. Markerer grensen mellom Norge og Russland
											Overrett med: 985000 Retning: 207,9 Beskrivelse: Markerer grensen Norge - Russland

Fyrliste for Svalbard



Fyrnr. Kartnr.	Område Navn Beliggenhet	Posisjon	Karakter	Lys høyde [m]	Beskrivelse Høyde over grunnen [m]	Lysvidde R G W	Sektor - farge - retning - beskrivelse
9345AP 0	Barensthavet	73 30.0000 015 30.0000					Y 0,0 - 360,0
986000 0	Isfjorden Isfjord Kapp Linné	78 03.8288 013 36.5201	FI W 10s	20,8	Lanterne på stang 13,0		1 W 0,0 - 360,0 Rundtlysende
986012 0	Isfjorden Isfjord overett, øvre Randvika	78 03.5630 013 38.5668	Fast R lvs		Overrettlys 5,0		1 R 0,0 - 360,0 Overrett
986014 0	Isfjorden Isfjord overett, nedre Randvika	78 03.6232 013 38.3908	Fast R lvs		Overrettlys 5,0		1 R 0,0 - 360,0 Overrett
9860BP 0	Isfjord Isfjord Radio RC Isfjord Radio	78 03.7916 013 36.7320		21,0	0,0		-
9860CP 0	Isfjord Isfjord Radio R Isfjord radio	78 03.6982 013 37.2638		10,0	0,0		
986100 0	Isfjorden Starostinaksla Ved Kapp Starostin	78 05.3246 013 49.9133		99,4	Aerolys 0,0		1 W 0,0 - 360,0 Rundtlysende.
986200 0	Isfjorden Festningen På holme, innløpet til Grøn fj.	78 06.1165 013 56.6390	FI W 10s	13,3	Lanterne på stang 0,0		1 W 0,0 - 360,0 Rundtlysende
986300 0	Isfjorden Bohemanneset Bohemanneset	78 22.9029 014 45.1766	FI W 3s	15,2	Aerolys 0,0		1 W 0,0 - 360,0 Rundtlysende.
986400 0	Isfjorden Vestpynten Vestpynten	78 15.1098 015 25.0309	FI W 5s	8,0	Lyktehus 6,0		1 W 0,0 - 360,0 Rundtlysende
986500 0	Isfjord Adventpynten På Adventpynten	78 14.7641 015 33.1533	FI G 5s		LA/SC		2,6
986512 0	Isfjorden Revneset, 1 Revneset	78 17.4848 015 30.7405	FI W 5s		Lysbøye		1 W 0,0 - 360,0 Rundtlysende
986514 0	Revneset Revneset, 2 Adventsfjorden	78 17.1946 015 31.0602	FI W 5s		Lysbøye		1 W 0,0 - 360,0 Rundtlysende
986516 0	Revneset Revneset, 3 Adventfjorden	78 16.8740 015 32.3783	FI W 5s		Lysbøye		1 W 0,0 - 360,0 Rundtlysende

Fyrnr. Kartnr.	Område Navn Beliggenhet	Posisjon	Karakter	Lys høyde [m]	Beskrivelse Høyde over grunnen [m]	Lysvidde R G W	Sektor - farge - retning - beskrivelse				
986600 0	Isfjorden Deltanaset Deltanaset	78 20.9927 015 50.4750	FI W 3s	6,5	Aerolys 2,0	   7,5	1	W	0,0	- 360,0	Rundtlysende
986700 0	Isfjorden Kapp Thordsen På Kapp Thordsen	78 27.3814 015 28.0598	FI W 3s	16,6	Aerolys 0,0	   7,5	1	W	0,0	- 360,0	Rundtlysende
986800 0	Svalbard Rundodden Billefjorden	78 29.0398 015 56.8020	FI W 2s		Lyktehus på stativ	  	1	W	0,0	- 360,0	Rundtlysende.
986802 0	Billefjorden Kapp Fleur de Lys Billefjorden	78 31.6355 016 06.3169	FI W 3s	8,0	Aerolys	   7,5	1	W	0,0	- 360,0	Rundtlysende
986803 0	Billefjorden Narveneset Billefjorden	78 33.8073 016 17.8167	FI W 3s	7,5	Aerolys	   7,5	1	W	0,0	- 360,0	Rundtlysende
986804 0	Billefjorden Lykteneset Billefjorden	78 36.2352 016 22.7803	FI W 3s	7,8	Aerolys	   7,5	1	W	0,0	- 360,0	Rundtlysende
986810 0	Sørkapp Sørkapp	76 28.7090 016 32.8077	FI W 3s		Aerolys	   2	1	W	0,0	- 360,0	Rundtlysende
987000 0	Billefjorden Kapp Ekholm Kapp Ekholm	78 34.4825 016 33.6220	FI WRG 5s	20,0	Lyktehus 6,5	 6,5  6,5  7,4	1	G	22,7	- 43,0	Fra innpå Phantomvika til klar NV av Svalisgrunnane
							2	W	43,0	- 45,4	Til godt klar SØ av 10m grunne N av Svalisgrunnane
							3	R	45,4	- 47,4	Til Klar SØ av 10m grunne N av Svalisgrunnane
							4	G	47,4	- 50,2	Til klar NV av 10m grunne N av Svalisgrunnane
							5	W	50,2	- 57,6	Til klar SØ av Brimerpynten 11m grunne
							6	R	57,6	- 75,1	Til SØ av Narveneset
							7	G	75,1	- 157,2	Til inn mot Pyramidene
							8	W	157,2	- 178,7	Til inn på Petuniabukta
							9	R	178,7	- 212,1	Til innpå Ekholmvika
987002 0	Svalbard Gåsøyane Gåsøyane	78 27.4768 016 12.0414	FI W 3s		Aerolys	   4	1	W	0,0	- 360,0	Rundtlysende
987003 0	Billefjorden Phantomodden Phantomodden	78 31.9866 016 27.5739	FI W 3s		Aerolys	   7,5	1	W	0,0	- 360,0	Rundtlysende
987200 0	Billefjorden Rudmosepynten Rudmosepynten	78 40.2561 016 38.8126	FI W 5s	17,5	LA/SC	   8,1	1	W	0,0	- 360,0	Rundtlysende.
987400 0	Forlandsundet Salpynten Sørspissen Prins Karls Fordlan	78 12.3883 012 08.8508	FI W 3s	16,5	Aerolys 3,0	   7,5	1	W	0,0	- 360,0	Rundtlysende

Fyrnr. Kartnr.	Område Navn Beliggenhet	Posisjon	Karakter	Lys høyde [m]	Beskrivelse Høyde over grunnen [m]	Lysvidde R G W	Sektor - farge - retning - beskrivelse
987600 0	Forlandsundet Daudmannsodden Daudmannsodden	78 12.6340 012 59.2169	FI W 3s	30,0	Aerolys 0,0	 7.5	1 W 0,0 - 360,0 Rundtlysende
987601 0	Forlandsundet Sarstangen På Sarstangen	78 43.6396 011 28.2545	FI W 3s	5,0	Aerolys 0,0	 7.5	1 W 0,0 - 360,0 Rundtlysende
						Racon Signal: Type:	Morsetegn Morsetegn T m/utstrekning 1.13 n.mil FA
987800 0	Forlandsundet Fuglehuken Nordpynt Prins Karls Forland	78 53.7683 010 28.1333	FI W 10s	20,0	Aerolys 0,0		1 W 0,0 - 360,0 Rundtlysende
988000 0	Brøggerhalvøya Kvadehuken Ved innseilingen til Sveagruva	78 57.7929 011 19.4570	FI W 3s	7,0	Aerolys 0,0	 7.5	1 W 0,0 - 360,0 Rundtlysende
988010 0	Kongsøya Kapp Koburg På land	78 54.9231 028 08.0051	FI W 3s		Lyktehus 0,0	 6.7	1 W 0,0 - 360,0 Rundtlysende
991000 0	Grøn fjorden Kapp Heer Heerodden	78 06.2501 014 11.6716	Fast R lys	19,4	Lanterne på båke 0,0		1 R 0,0 - 360,0 Rundtlysende
991200 0	Grøn fjorden Barentsburg, nedre Finneshamna	78 03.2551 014 13.0256	FI W 5s	55,8	Lanterne på stang 0,0	 10	1 W 0,0 - 360,0 Rundtlysende
						Overrett med: Retning: Beskrivelse:	991400 146,5 Leder inn Grøn fjorden
991300 0	Grøn fjorden Barentsburg, midtre Finneshamna	78 03.2016 014 13.1998	FI W 5s	67,8	Lanterne på stang 0,0	 10	1 W 0,0 - 360,0 Rundtlysende
991400 0	Grøn fjorden Barentsburg, øvre Finneshamna	78 03.1306 014 13.4274	FI W 5s	76,4	Lanterne på stang 0,0	 10	1 W 0,0 - 360,0 Rundtlysende
						Overrett med: Retning: Beskrivelse:	991200 146,5 Leder inn Grøn fjorden
995000 0	Kongsfjorden Brandalspynten Ved innløpet til Ny-Ålesund	78 56.7338 011 52.3393	FI (2) W 10s	5,9	Lanterne på stang 0,0	 8	1 W 0,0 - 360,0 Rundtlysende
995400 0	Kongsfjorden Stuphallet	78 56.8977 011 44.7975	Fast R lys	0,0	Aerolys 0,0	 0.5	1 R 0,0 - 360,0 Rundtlysende

Fyrnr. Kartnr.	Område Navn Beliggenhet	Posisjon	Karakter	Lys høyde [m]	Beskrivelse Høyde over grunnen [m]	Lysvidde R G W	Sektor - farge - retning - beskrivelse
998400 0	Sørkappøya Sørkappøya Sørkappøya	76 28.7143 016 32.1986		24,0		0 0 0	
						Racon Signal: Type:	Morsetean Morsetean K m/utstrekning 0.0 n.mil FA
998500 0	Sørkapp Skjemmeneset	76 33.9406 016 35.1066	FI W 2s	7,0	Aerolys		1 W 0,0 - 360,0 Rundtlysende
999000 0	Storfjorden Svarttangen Edgeøya	77 31.7737 020 49.2554	FI W 3s	0,0	Aerolys 0,0		1 W 0,0 - 360,0 Rundtlysende
999200 0	Storfjorden Agardhbukta Sabine land	78 03.0057 018 41.0256	FI W 2s		Aerolys		1 W 0,0 - 360,0 Rundtlysende
999800 0	Hopen Koefoedodden Hopen	76 27.3487 024 57.2349	FI W 2s		Aerolys		1 W 0,0 - 360,0 Rundtlysende