

Утверждена

(наименование документа об утверждении, включая наименования органов государственной власти или

органов местного самоуправления, принявших решение об утверждении схемы или

подписавших соглашение о перераспределении земельных участков)

от _____

№ _____

Схема расположения земельного участка или земельных участков на кадастровом плане территории

Площадь земельного участка		1 224 м ²	
<small>(указывается проектная площадь образуемого земельного участка, вычисленная с использованием технологических и программных средств, в том числе размещенных на официальном сайте федерального органа исполнительной власти, уполномоченного Правительством Российской Федерации на осуществление государственного кадастрового учета, государственной регистрации прав, ведение Единого государственного реестра недвижимости и предоставление сведений, содержащихся в Едином государственном реестре недвижимости, в информационно-телекоммуникационной сети "Интернет" (далее - официальный сайт), с округлением до 1 квадратного метра. Указанное значение площади земельного участка может быть уточнено при проведении кадастровых работ не более чем на десять процентов)</small>			
Обозначение характерных точек границ	Координаты, м		
	<small>(указываются в случае подготовки схемы расположения земельного участка с использованием технологических и программных средств, в том числе размещенных на официальном сайте. Значения координат, полученные с использованием указанных технологических и программных средств, указываются с округлением до 0,01 метра)</small>		
	X	Y	
1	2	3	
н1	549 413,42	1 312 432,77	
н2	549 430,64	1 312 458,73	
н3	549 396,67	1 312 479,90	
н4	549 380,08	1 312 454,88	
н1	549 413,42	1 312 432,77	

ПРОВЕРЕНО:

2021 г.,
СПЕЦИАЛИСТ ОТДЕЛА ОАИГ
КУМИГ

Име-р, д.д "ППЖ"
Ильин

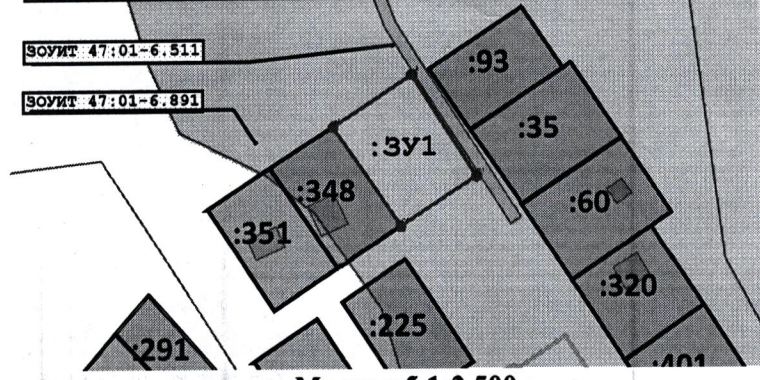
При обеспечении
нормативной шрифтовой
Удс в формате мпшх
для среднего зоредом
каселетного пункта по
СП "Градостр-во"
Ильин

Ильин

Номер кадастрового квартала 47:01:0201002
Местная система координат МСК 47 (зона 1)
Каменногорское ГП, г. Каменногорск, ул. Садовая, зона - ТЖ1





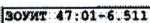

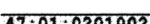
ЗОУИТ 47:01-6.511

ЗОУИТ 47:01-6.891



Масштаб 1:2 500

Условные обозначения:

-  - характерная точка границы вновь образуемого земельного участка, сведения о которой отсутствуют в ЕГРН
-  - Вновь образованная часть границы, сведения о которой достаточны для определения ее местоположения
-  - Существующая часть границы, имеющиеся в ЕГРН сведения о которой достаточны для определения ее местоположения
-  - Надписи кадастрового номера земельного участка
-  - Охранная зона объекта электросетевого хозяйства ВЛИ-0,4 кВ от ТП-238 в составе: ВЛ-0,4 кВ ф.02 от ТП-238, ВЛ-0,4 кВ ф.01 от ТП-238
-  - Зона подтопления в отношении территории, прилегающей к зоне затопления, повышение уровня грунтовых вод которой обуславливается подпором вод уровнями высоких вод реки Вуокса (основное русло) в г. Каменногорске Выборгского района Ленинградской области
-  - Обозначение кадастрового квартала