

**Утверждена**

(наименование документа об утверждении, включая наименования органов государственной власти или

органов местного самоуправления, принявших решение об утверждении схемы или

подписавших соглашение о перераспределении земельных участков)

от \_\_\_\_\_

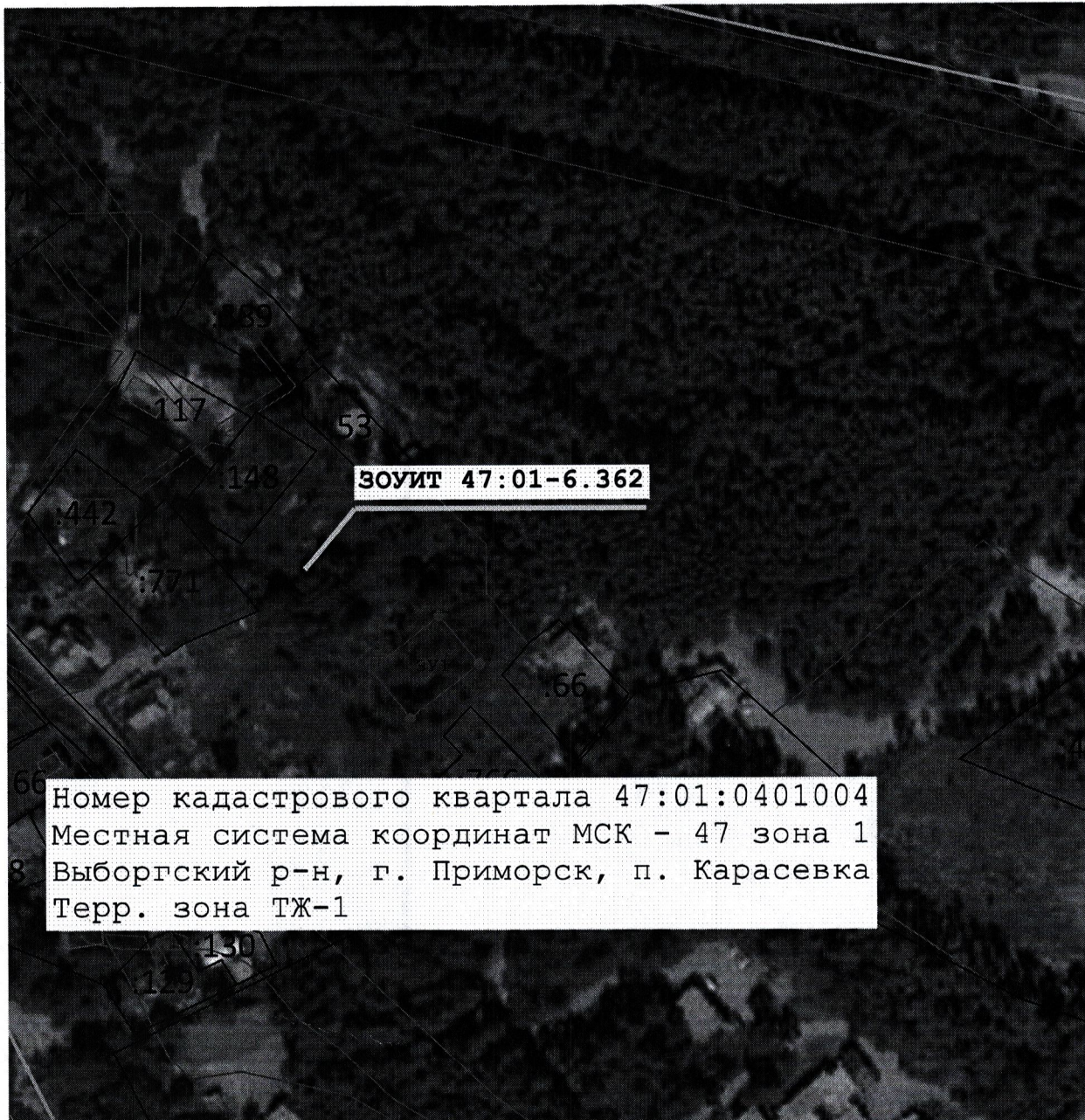
№ \_\_\_\_\_

**Схема расположения земельного участка или земельных  
участков на кадастровом плане территории**

<b>Площадь земельного участка</b> <u>758 м<sup>2</sup></u>		
<small>(указывается проектная площадь образуемого земельного участка, вычисленная с использованием технологических и программных средств, в том числе размещенных на официальном сайте федерального органа исполнительной власти, уполномоченного Правительством Российской Федерации на осуществление государственного кадастрового учета, государственной регистрации прав, ведение Единого государственного реестра недвижимости и предоставление сведений, содержащихся в Едином государственном реестре недвижимости, в информационно-телекоммуникационной сети "Интернет" (далее - официальный сайт), с округлением до 1 квадратного метра. Указанное значение площади земельного участка может быть уточнено при проведении кадастровых работ не более чем на десять процентов)</small>		
<b>Обозначение характерных точек границ</b>	<b>Координаты, м</b>	
	<small>(указываются в случае подготовки схемы расположения земельного участка с использованием технологических и программных средств, в том числе размещенных на официальном сайте. Значения координат, полученные с использованием указанных технологических и программных средств, указываются с округлением до 0,01 метра)</small>	
	<b>X</b>	<b>Y</b>
<b>1</b>	<b>2</b>	<b>3</b>
н42	482 000,16	1 290 584,32
н43	481 981,92	1 290 599,29
н44	481 961,70	1 290 573,48
н41	481 979,67	1 290 559,25
н42	482 000,16	1 290 584,32

Т.М.1  
АВТОНОМНОМУ РАЙОНУ  
АКТИВНОСТИ  
СПЕЦИАЛИСТ ОТДЕЛА ПО  
КВМНП 2024 г  
И.И. Гур И.И.С













Номер кадастрового квартала 47:01:0401004  
 Местная система координат МСК - 47 зона 1  
 Выборгский р-н, г. Приморск, п. Карасевка  
 Терр. зона ТЖ-1

Масштаб 1:2 500

**Условные обозначения:**

-  - Характерная точка границы вновь образуемого земельного участка, сведения о которой отсутствуют в ЕГРН
-  - Существующая часть границы, сведения в ЕГРН о которой достаточны для определения ее местоположения
-  - Вновь образованная часть границы, сведения о которой достаточны для определения ее местоположения
-  - Граница кадастрового квартала
-  - Надписи кадастрового номера земельного участка
-  - Слой спутниковой карты
-  - Обозначение кадастрового квартала
-  - Зона с особыми условиями использования территории. Часть водоохранной зоны Балтийского моря

*деген  
 галин  
 ауре*

*В. Селищев*