

Утверждена

(наименование документа об утверждении, включая наименования органов государственной власти или

органов местного самоуправления, принявших решение об утверждении схемы или

подписавших соглашение о перераспределении земельных участков)


от \_\_\_\_\_ № \_\_\_\_\_

**Схема расположения земельного участка или земельных участков на кадастровом плане территории**

<b>Площадь земельного участка</b> 791 м <sup>2</sup>																						
<small>(указывается проектная площадь образуемого земельного участка, вычисленная с использованием технологических и программных средств, в том числе размещенных на официальном сайте федерального органа исполнительной власти, уполномоченного Правительством Российской Федерации на осуществление государственного кадастрового учета, государственной регистрации прав, ведение Единого государственного реестра недвижимости и предоставление сведений, содержащихся в Едином государственном реестре недвижимости, в информационно-телекоммуникационной сети "Интернет" (далее - официальный сайт), с округлением до 1 квадратного метра. Указанное значение площади земельного участка может быть уточнено при проведении кадастровых работ не более чем на десять процентов)</small>																						
<b>Обозначение характерных точек границ</b>	<b>Координаты, м</b>																					
	<small>(указываются в случае подготовки схемы расположения земельного участка с использованием технологических и программных средств, в том числе размещенных на официальном сайте. Значения координат, полученные с использованием указанных технологических и программных средств, указываются с округлением до 0,01 метра)</small>																					
	<table border="1"><thead><tr><th></th><th>X</th><th>Y</th></tr><tr><th>1</th><th>2</th><th>3</th></tr></thead><tbody><tr><td>н34</td><td>482 077,23</td><td>1 290 458,45</td></tr><tr><td>н35</td><td>482 057,16</td><td>1 290 495,00</td></tr><tr><td>н36</td><td>482 041,84</td><td>1 290 475,98</td></tr><tr><td>н37</td><td>482 063,39</td><td>1 290 447,23</td></tr><tr><td>н34</td><td>482 077,23</td><td>1 290 458,45</td></tr></tbody></table>		X	Y	1	2	3	н34	482 077,23	1 290 458,45	н35	482 057,16	1 290 495,00	н36	482 041,84	1 290 475,98	н37	482 063,39	1 290 447,23	н34	482 077,23	1 290 458,45
	X	Y																				
1	2	3																				
н34	482 077,23	1 290 458,45																				
н35	482 057,16	1 290 495,00																				
н36	482 041,84	1 290 475,98																				
н37	482 063,39	1 290 447,23																				
н34	482 077,23	1 290 458,45																				

*Заведующий*  
*КумиГ 2024*  
ТМ-1  
СПЕЦИАЛИСТ ОТДЕЛА ПО  
АРХИТЕКТУРЕ  
И ГРАДОСТРОИТЕЛЬСТВУ









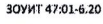
*2.2 - г.м.л* *ИТМ*



Номер кадастрового квартала 47:01:0401004  
Местная система координат МСК - 47 зона 1  
Выборгский р-н, г. Приморск, п. Карасевка  
Терр. зона ТЖ-1

Масштаб 1:2 500

**Условные обозначения:**

-  - Характерная точка границы вновь образуемого земельного участка, сведения о которой отсутствуют в ЕГРН
-  - Существующая часть границы, сведения в ЕГРН о которой достаточны для определения ее местоположения
-  - Вновь образованная часть границы, сведения о которой достаточны для определения ее местоположения
-  - Граница кадастрового квартала
-  - Надписи кадастрового номера земельного участка
-  - Слой спутниковой карты
-  - Обозначение кадастрового квартала
-  - Зона с особыми условиями использования территории. Часть водоохранной зоны Балтийского моря
-  - Охранная зона воздушных линий электропередач низкого напряжения ВЛ-0,4кВ ТП-1, ТП-2, ТП-3, ТП-4, КТПН-5, ТП-6, КТПН-7, КТПН-12, КТПН-13, ТП-28 в г.Приморске Выборгского района, Ленинградской области