

Утверждена

(наименование документа об утверждении, включая наименования органов государственной власти или

органов местного самоуправления, принявших решение об утверждении схемы или

подписавших соглашение о перераспределении земельных участков)


от \_\_\_\_\_

№ \_\_\_\_\_

**Схема расположения земельного участка или земельных участков на кадастровом плане территории**

<b>Площадь земельного участка</b> <u>797 м<sup>2</sup></u>																					
<small>(указывается проектная площадь образуемого земельного участка, вычисленная с использованием технологических и программных средств, в том числе размещенных на официальном сайте федерального органа исполнительной власти, уполномоченного Правительством Российской Федерации на осуществление государственного кадастрового учета, государственной регистрации прав, ведение Единого государственного реестра недвижимости и предоставление сведений, содержащихся в Едином государственном реестре недвижимости, в информационно-телекоммуникационной сети "Интернет" (далее - официальный сайт), с округлением до 1 квадратного метра. Указанное значение площади земельного участка может быть уточнено при проведении кадастровых работ не более чем на десять процентов)</small>																					
<b>Обозначение характерных точек границ</b>	<b>Координаты, м</b> <small>(указываются в случае подготовки схемы расположения земельного участка с использованием технологических и программных средств, в том числе размещенных на официальном сайте. Значения координат, полученные с использованием указанных технологических и программных средств, указываются с округлением до 0,01 метра)</small>																				
	<table border="1"><thead><tr><th></th><th>X</th><th>Y</th></tr></thead><tbody><tr><td>1</td><td>2</td><td>3</td></tr><tr><td>н38</td><td>481 998,69</td><td>1 290 543,65</td></tr><tr><td>н39</td><td>482 019,23</td><td>1 290 568,69</td></tr><tr><td>н40</td><td>482 000,21</td><td>1 290 584,29</td></tr><tr><td>н41</td><td>481 979,67</td><td>1 290 559,25</td></tr><tr><td>н38</td><td>481 998,69</td><td>1 290 543,65</td></tr></tbody></table>		X	Y	1	2	3	н38	481 998,69	1 290 543,65	н39	482 019,23	1 290 568,69	н40	482 000,21	1 290 584,29	н41	481 979,67	1 290 559,25	н38	481 998,69
	X	Y																			
1	2	3																			
н38	481 998,69	1 290 543,65																			
н39	482 019,23	1 290 568,69																			
н40	482 000,21	1 290 584,29																			
н41	481 979,67	1 290 559,25																			
н38	481 998,69	1 290 543,65																			









*Юсупов*  
*Алиев*  
*Мурат*  
ТМ-1 КУМИГ 2024 г  
СПЕЦИАЛИСТ ОТДЕЛА ПО  
АРХИТЕКТУРЕ  
И ГРАДОСТРОИТЕЛЬСТВУ  
*Алиев*  
д.д.г.м.л 1774



Номер кадастрового квартала 47:01:0401004  
Местная система координат МСК - 47 зона 1  
Выборгский р-н, г. Приморск, п. Карасевка  
Терр. зона ТЖ-1

Масштаб 1:2 500

**Условные обозначения:**

-  - Характерная точка границы вновь образуемого земельного участка, сведения о которой отсутствуют в ЕГРН
-  - Существующая часть границы, сведения в ЕГРН о которой достаточны для определения ее местоположения
-  - Вновь образованная часть границы, сведения о которой достаточны для определения ее местоположения
-  - Граница кадастрового квартала
-  - Надписи кадастрового номера земельного участка
-  - Слой спутниковой карты
-  - Обозначение кадастрового квартала
-  - Зона с особыми условиями использования территории. Часть водоохранной зоны Балтийского моря