



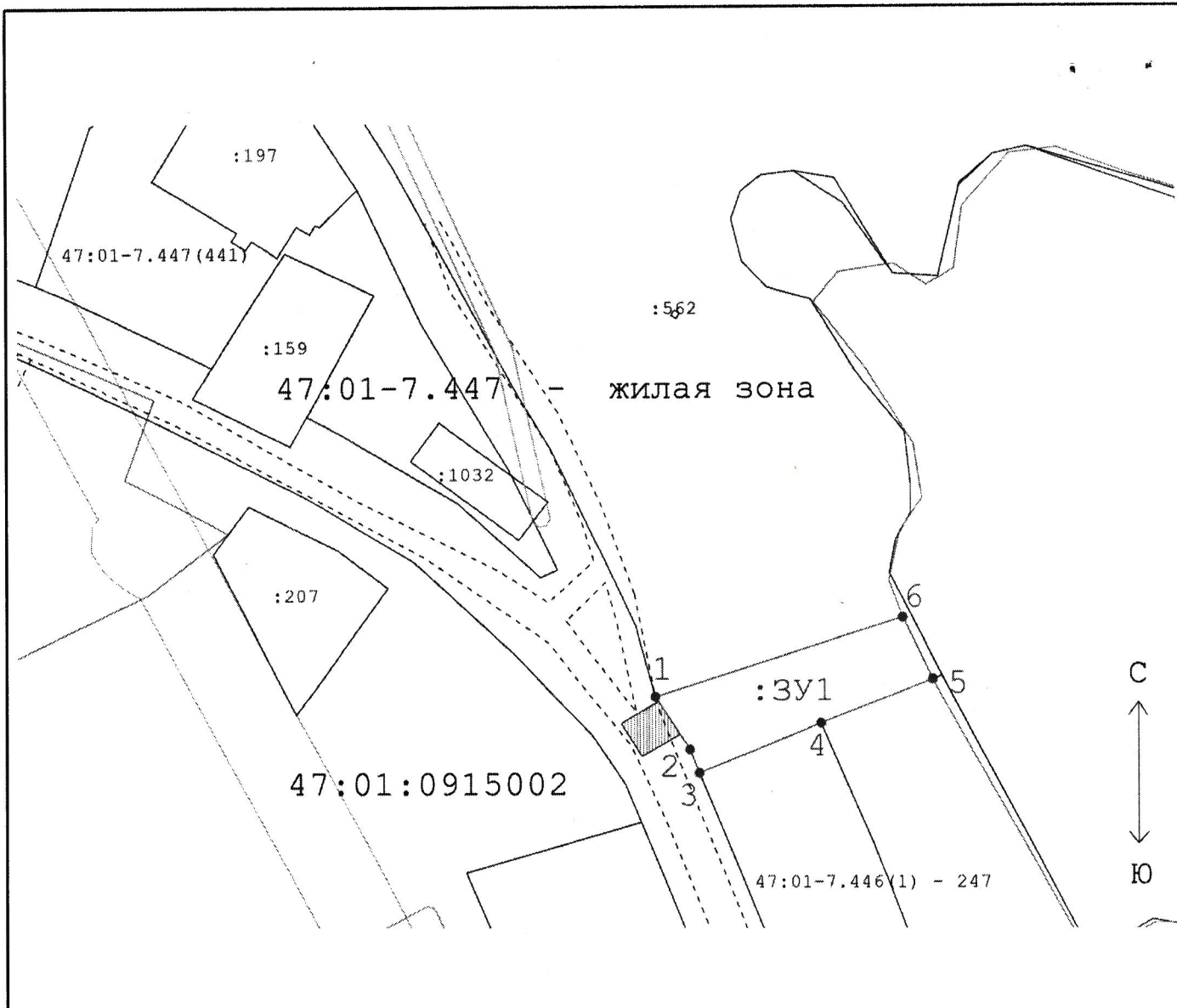
**УТВЕРЖДЕНА**

\_\_\_\_\_  
 (наименование документа об утверждении, включая  
 \_\_\_\_\_  
 наименование органов государственной власти или  
 \_\_\_\_\_  
 органов местного самоуправления, принявших решение  
 об утверждении схемы или подписавших соглашение  
 о перераспределении земельных участков)  
 от \_\_\_\_\_ № \_\_\_\_\_

**СХЕМА  
 расположения земельного участка или земельных  
 участков на кадастровом плане территории**

Условный номер земельного участка: _____:ЗУ1		
Площадь земельного участка _____1306_____ м <sup>2</sup>		
(указывается проектная площадь образуемого земельного участка, вычисленная с использованием технологических и программных средств, в том числе размещенных на официальном сайте федерального органа исполнительной власти, уполномоченного Правительством Российской Федерации на осуществление государственного кадастрового учета, государственной регистрации прав, ведение Единого государственного реестра недвижимости и предоставление сведений, содержащихся в Едином государственном реестре недвижимости, в информационно-телекоммуникационной сети «Интернет»(далее—официальный сайт), с округлением до 1 квадратного метра. Указанное значение площади земельного участка может быть уточнено при проведении кадастровых работ не более чем на десять процентов)		
Обозначение характерных точек границ	Координаты, м (указываются в случае подготовки схемы расположения земельного участка с использованием технологических и программных средств, в том числе размещенных на официальном сайте. Значения координат, полученные с использованием указанных технологических и программных средств, указываются с округлением до 0,01 метра)	
	X	Y
1	2	3
1	542 019,14	1 302 372,27
2	542 005,41	1 302 381,24
3	541 999,32	1 302 383,76
4	542 012,31	1 302 415,58
5	542 023,59	1 302 444,66
6	542 039,21	1 302 436,86








  
**ПРОВЕРЕНО:**  
 2024 г.  
 СПЕЦИАЛИСТ ОТДЕЛА ОАИГ  
 КУМИГ  
 ТИе-1, д.2 "АПК"  
 Подпись  




Масштаб 1:1500

Система координат МСК 47, зона 1

**УСЛОВНЫЕ ОБОЗНАЧЕНИЯ:**

-  – границы земельных участков, внесенные в ЕГРН;
-  – граница охранной зоны инженерных коммуникаций 47:01-6.2547;
-  – граница кадастрового квартала;
-  – граница образуемого земельного участка;
-  – точка границы земельного участка, образуемая в процессе кадастровых работ;
-  – доступ к образуемому земельному участку;
-  – существующие улицы, дороги, проезды;
- 47:01:0915002 – номер кадастрового квартала;
- :159 – обозначение земельного участка, внесенного в ЕГРН;
- :3У1** – обозначение образуемого земельного участка;
- 47:01-7.447 – обозначение зоны с особыми условиями использования территории.